

АКТ

государственной историко-культурной экспертизы выявленного объекта культурного наследия «Мост» 1928 г., расположенного по адресу: мост через реку Ханаг-чай находится напротив селения, по нему осуществляется главный въезд в селение, в целях обоснования целесообразности включения в Единый государственный реестр объектов культурного наследия (памятников истории и культуры) народов Российской Федерации

г. Нижний Новгород
г. Махачкала

29.03.2023 г.

Настоящий Акт государственной историко-культурной экспертизы составлен в соответствии с Федеральным законом от 25.06.2002 г. № 73-ФЗ «Об объектах культурного наследия (памятниках истории и культуры) народов Российской Федерации» (в действующей редакции) и Постановлением Правительства РФ от 15 июля 2009 г. № 569 «Об утверждении Положения о государственной историко-культурной экспертизе» (с изменениями и дополнениями, в действующей редакции).

Дата начала проведения экспертизы: 29.03.2023 г.

Дата окончания проведения экспертизы: 21.08.2023 г.

Место проведения экспертизы: г. Нижний Новгород, г. Махачкала, Гунибский район

Сведения о заказчике:

Наименование	ГБУ РД «Республиканский центр охраны памятников истории, культуры и архитектуры»
Адрес	Республика Дагестан, 367031, г. Махачкала, ул. Гусейнова, д. 26
Телефон	+7 (8722) 69-21-06 / +7 (8722) 69-21-03
ИНН/КПП	0562065327 / 0571011001

Сведения об исполнителе:

Наименование	Общество с ограниченной ответственностью «Асгард»
Адрес	603000, г. Нижний Новгород, ул. Гоголя, д. 47, помещение ЧП2
e-mail	info@asgard-arch.ru
Телефон	(831) 434-21-07
ИНН/КПП	5260174946 / 526001001

Сведения об эксперте, проводившем экспертизу:

Фамилия, имя, отчество	Шумилкин Александр Сергеевич
Образование	Высшее, Нижегородский государственный архитектурно-строительный университет
Специальность	Архитектор, архитектор-реставратор (архитектор высшей категории, направление – проектные работы по реставрации и консервации на объектах культурного наследия – приказ Министерства культуры Российской Федерации от 12 июля 2021 г. № 1161)
Ученая степень (звание)	Кандидат архитектуры, доцент
Стаж работы по специальности	17 лет
Место работы и должность	Главный архитектор ООО «Асгард» (Нижний Новгород)
Сведения об аттестации	Приказ Министерства культуры Российской Федерации от 16.12.2021. № 2139, объекты государственной историко-культурной экспертизы: - выявленные объекты культурного наследия в целях обоснования целесообразности включения данных объектов в реестр; - документы, обосновывающие включение объектов культурного наследия в реестр; - документы, обосновывающие изменение

	<p><i>категории историко-культурного значения объекта культурного наследия;</i></p> <p><i>- проектная документация на проведение работ по сохранению объектов культурного наследия.</i></p>
--	---

Информация об ответственности эксперта за достоверность сведений, изложенных в заключении, в соответствии с законодательством Российской Федерации:

Я, эксперт Шумилкин Александр Сергеевич, предупреждён и признаю свою ответственность за соблюдение принципов проведения государственной историко-культурной экспертизы, установленных ст. 29 Федерального закона от 25.06.2002 г. № 73-ФЗ «Об объектах культурного наследия (памятниках истории и культуры) народов Российской Федерации» и Постановлением Правительства РФ от 15 июля 2009 г. № 569 «Об утверждении Положения о государственной историко-культурной экспертизе», и отвечаю за достоверность сведений, изложенных в заключении экспертизы.

Эксперт не имеет родственных связей с заказчиком; не состоит в трудовых отношениях с заказчиком, не имеет долговых или иных имущественных обязательств перед заказчиком; не владеет ценными бумагами, акциями (долями участия, паями в уставных капиталах) заказчика; не заинтересован в результатах исследований и решений, вытекающих из настоящего Акта экспертизы, с целью получения выгоды в виде денег, ценностей, иного имущества, услуг имущественного характера или имущественных прав для себя и третьих лиц.

Экспертом при подписании акта государственной историко-культурной экспертизы, выполненного на электронном носителе в формате переносимого документа (PDF), обеспечена конфиденциальность ключа усиленной квалифицированной электронной подписи.

Основание для проведения экспертизы

- Федеральный закон от 25.06.2002 г. № 73-ФЗ «Об объектах культурного наследия (памятниках истории и культуры) народов Российской Федерации» (в действующей редакции);
- Постановление Правительства РФ от 15 июля 2009 г. № 569 «Об утверждении Положения о государственной историко-культурной экспертизе», (с изменениями и дополнениями, в действующей редакции);

- Постановление Правительства Республики Дагестан от 30.09.2021 г. № 261 «Об утверждении Положения о региональном государственном контроле (надзоре) за состоянием, содержанием, сохранением, использованием, популяризацией и государственной охранной объектов культурного наследия»;

- Договор № 697-АГ от 29 марта 2023 г. на проведение государственной историко-культурной экспертизы в целях обоснования целесообразности включения в единый государственный реестр объектов культурного наследия (памятников истории и культуры) народов Российской Федерации, заключенный между ГБУ «РЦ ОПИК» (г. Махачкала) и ООО «Асгард» (г. Нижний Новгород).

Объект экспертизы

Выявленный объект культурного наследия «Мост» 1928 г., расположенный по адресу: мост через реку Ханаг-чай находится напротив селения, по нему осуществляется главный въезд в селение (далее – Объект).

Цель экспертизы

Обоснование решения о включении или отказе во включении в Единый государственный реестр объектов культурного наследия (памятников истории и культуры) народов Российской Федерации выявленного объекта культурного наследия «Мост» 1928 г., расположенного по адресу: мост через реку Ханаг-чай находится напротив селения, по нему осуществляется главный въезд в селение.

Перечень документов (копии), представленных на экспертизу заявителем.

1. Приказ Министерства культуры Республики Дагестан от 12.01.2012 г. № 28 «О включении в Список выявленных памятников истории и культуры (объектов культурного наследия) по территории Республики Дагестан».

Сведения об обстоятельствах, повлиявших на процесс проведения и результаты экспертизы

Обстоятельства, повлиявшие на процесс проведения и результаты экспертизы, отсутствуют.

Сведения о проведенных исследованиях с указанием примененных методов, объема и характера выполненных работ и их результатов

В ходе историко-культурной экспертизы:

- изучены переданные Заказчиком документы и материалы, подлежащие экспертизе, содержащие сведения об истории объекта

недвижимости, изучены предоставленные Заказчиком копии документов, свидетельствующих о наличии (отсутствии) историко-культурной значимости Объекта;

- проведены дополнительные историко-библиографические и историко-архивные изыскания для определения историко-культурной ценности Объекта;

- проведено визуальное обследование Объекта по переданным Заказчиком материалам фотофиксации, соответствующим актуальному состоянию объекта на момент проведения экспертизы;

- проведено аналитическое исследование всего комплекса документов и материалов, как переданных Заказчиком, так и собранных экспертом для определения обоснованности (положительное заключение) / необоснованности (отрицательное заключение) включения Объекта в Единый государственный реестр объектов культурного наследия (памятников истории и культуры) народов Российской Федерации.

Указанные исследования проведены с применением методов натурного, историко-архивного и историко-архитектурного анализа в объеме, достаточном для обоснования вывода государственной историко-культурной экспертизы.

Результаты экспертизы оформлены в виде Акта государственной историко-культурной экспертизы.

Экспертом установлено, что иных положений и условий, необходимых для проведения экспертизы, не требуется. Эксперт при исследовании документов и материалов, представленных на экспертизу, счел их достаточными для подготовки заключения.

Факты и сведения, выявленные и установленные в результате проведения исследований

На государственную историко-культурную экспертизу представлены документы в соответствии с требованиями ст. 18 Федерального Закона от 25.06.2002 г. №73-ФЗ «Об объектах культурного наследия (памятниках истории и культуры) народов Российской Федерации» для принятия решения о включении или отказе во включении выявленного объекта культурного наследия «Мост» 1928 г., расположенного по адресу: мост через реку Ханаг-чай находится напротив селения, по нему осуществляется главный въезд в селение, в Единый государственный реестр объектов культурного наследия (памятников истории и культуры) народов Российской Федерации.

Акт государственной историко-культурной экспертизы оформлен согласно требованиям, предусмотренным пунктом 19 постановления

Правительства РФ от 15 июля 2009 г. № 569 «Об утверждении Положения о государственной историко-культурной экспертизе».

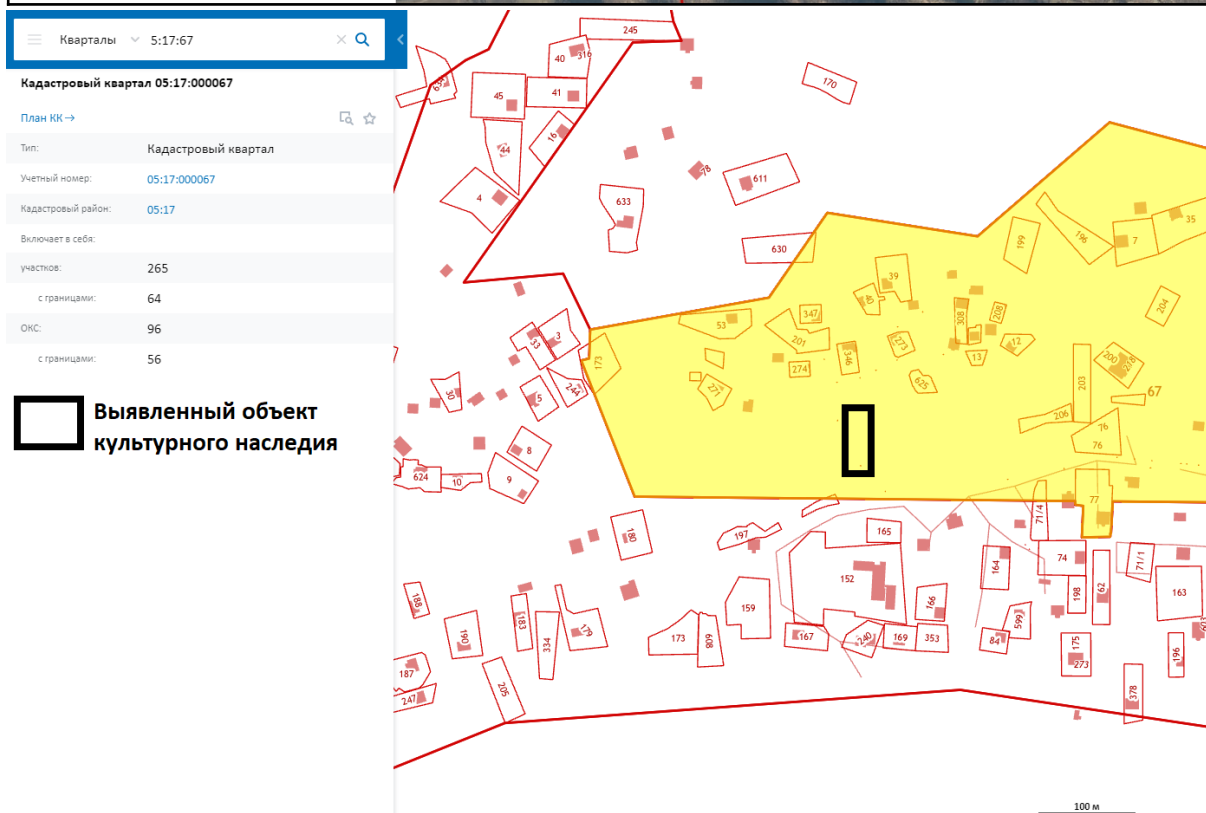
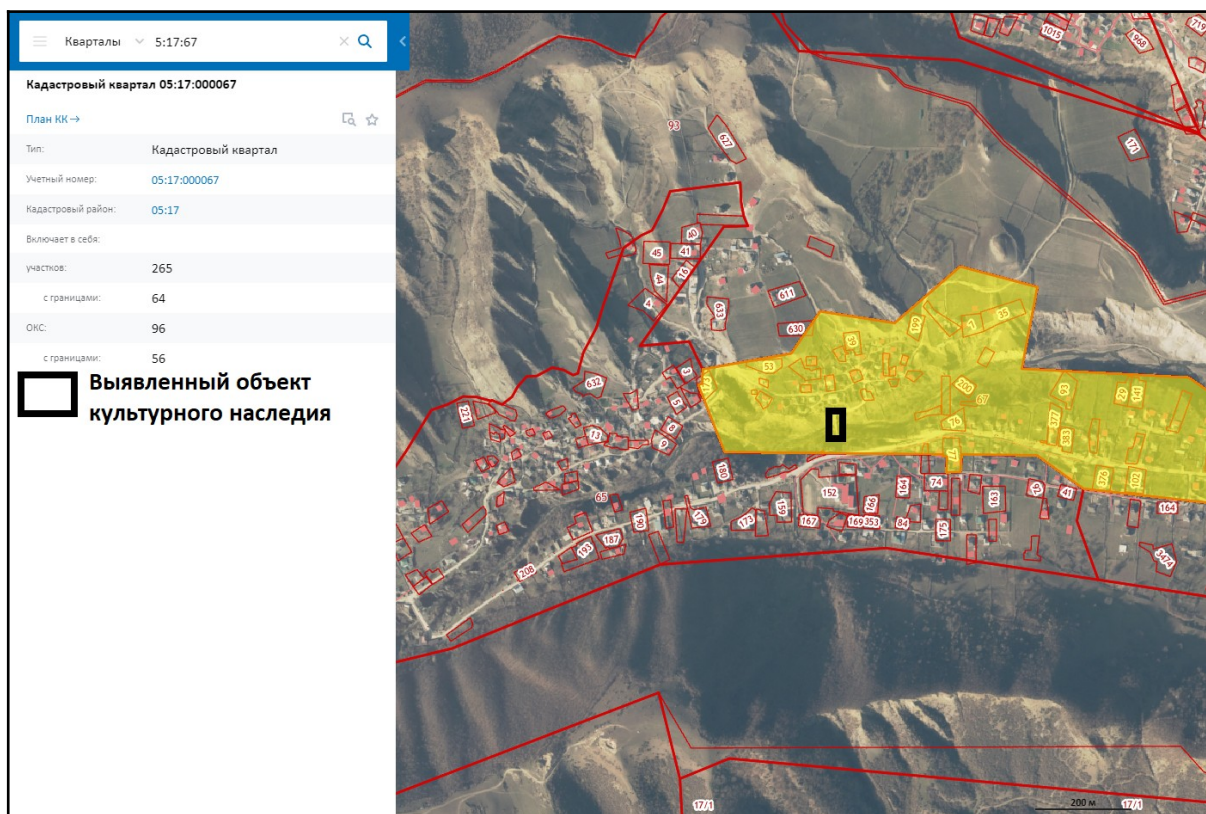
Общие сведения о выявленном объекте культурного наследия

Объект включен в перечень объектов, обладающих признаками объекта культурного наследия Приказом Министерства культуры Республики Дагестан от 12.01.2012 г. № 28 «О включении в Список выявленных памятников истории и культуры (объектов культурного наследия) по территории Республики Дагестан».

На исследуемый Объект учетная карта объекта, представляющего собой историко-культурную ценность, не оформлялась.

Выявленный Объект выстроен через реку Ханаг-чай в селе Ханаг, является центральным мостом из трех выстроенных мостов через реку Ханаг-чай в селе Ханаг. Мост соединяет между собой центр села Ругуж(Ругудж) и Ханаг.

Исследуемый Объект не имеет зарегистрированного земельного участка. Кадастровый квартал, в границах которого расположен выявленный Объект, имеет следующий номер кадастрового квартала: 05:17:000067; общее число участков, входящих в состав квартала: 265.



Фрагменты публичной кадастровой карты с. Ханаг, Табасаранского района, Республики Дагестан. Схема расположения выявленного объекта культурного наследия в границах кадастрового квартала (спутник и схема).

Публичная кадастровая карта [сайт] - URL: <https://pkk.rosreestr.ru/html> - (08.06.2023)

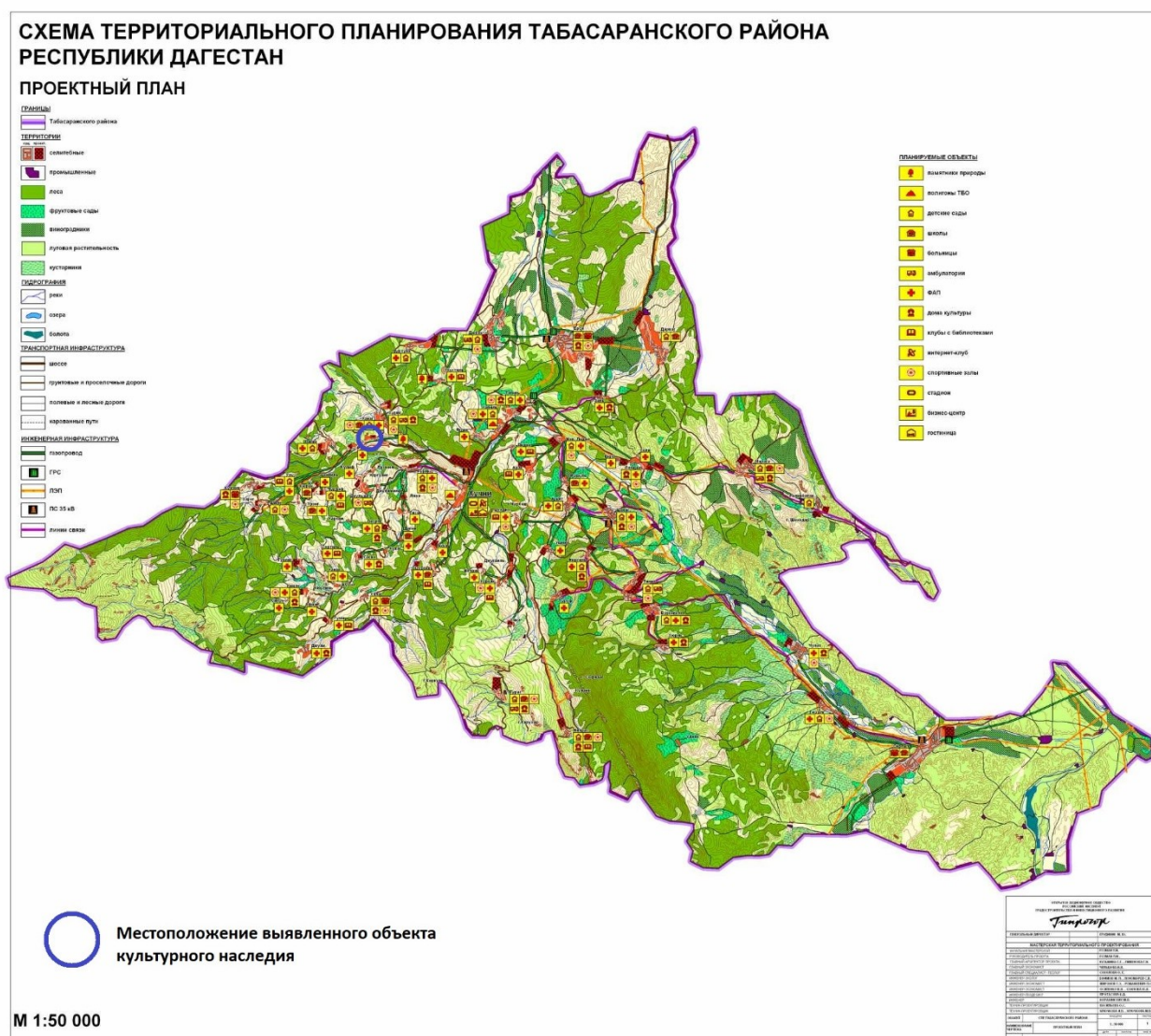


Схема территориального планирование Табасаранского района Республики Дагестан. Проектный план.

ФГИС ТП Федеральная Государственная Информационная система
Территориального планирования [сайт] – URL:
<https://fgistr.economy.gov.ru/html>, – (08.06.2023)

Согласно проектного плана, схемы территориального планирования Табасаранского Республики Дагестан, территория, на которой расположен выявленный Объект культурного наследия, входит в территории: «Селитебные» и обозначены как гидрография: «реки».

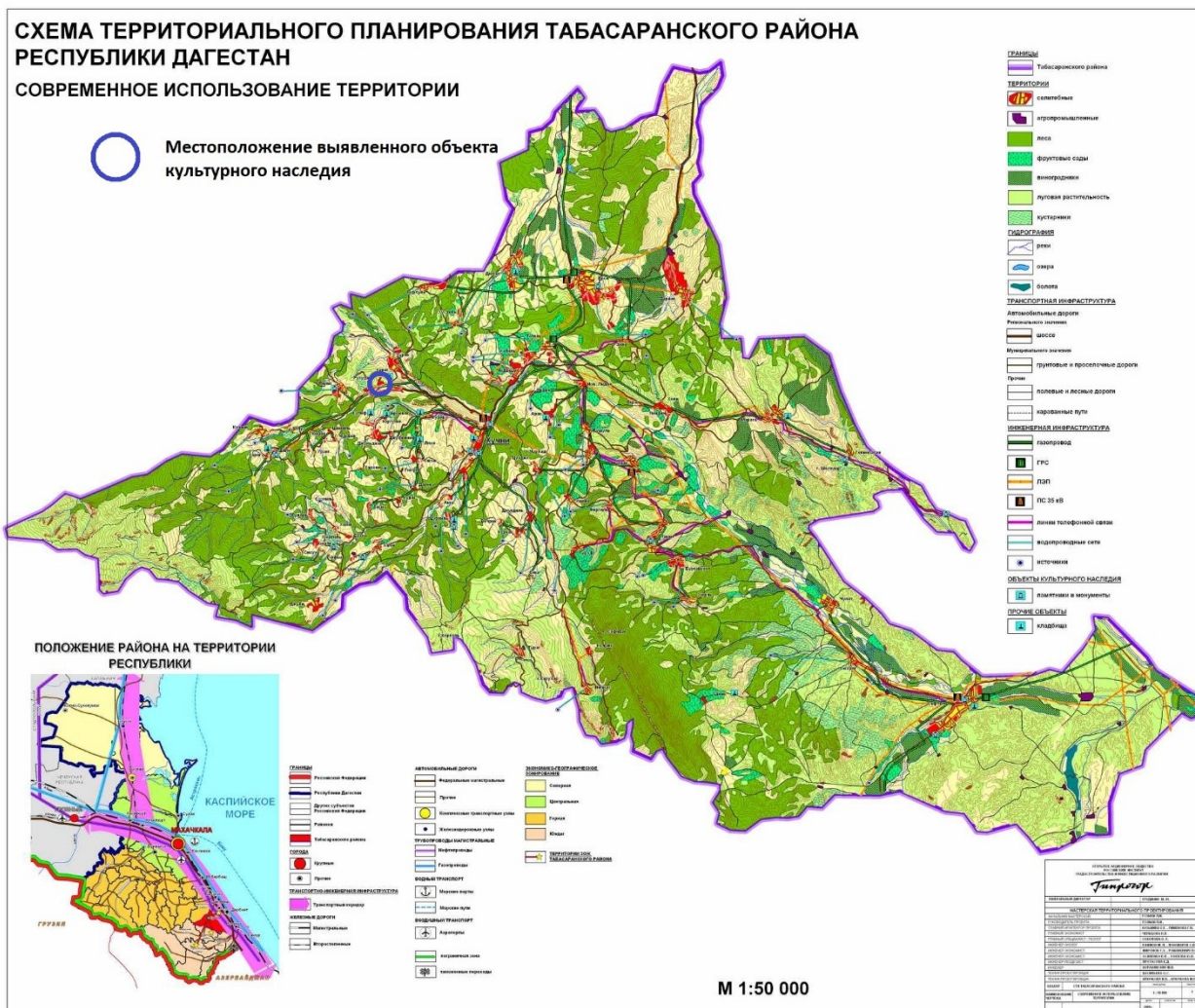


Схема территориального планирования Табасаранского района Республики Дагестан. Современное использование территории.

ФГИС ТП Федеральная Государственная Информационная система
 Территориального планирования [сайт] – URL:
<https://fgistp.economy.gov.ru/html>, – (08.06.2023)

Согласно современному использованию территории, схемы территориального планирования Табасаранского района Республики Дагестан, территория, на которой расположен выявленный Объект культурного наследия, входит в территории: «Селитебные» и обозначены как гидрография: «реки».

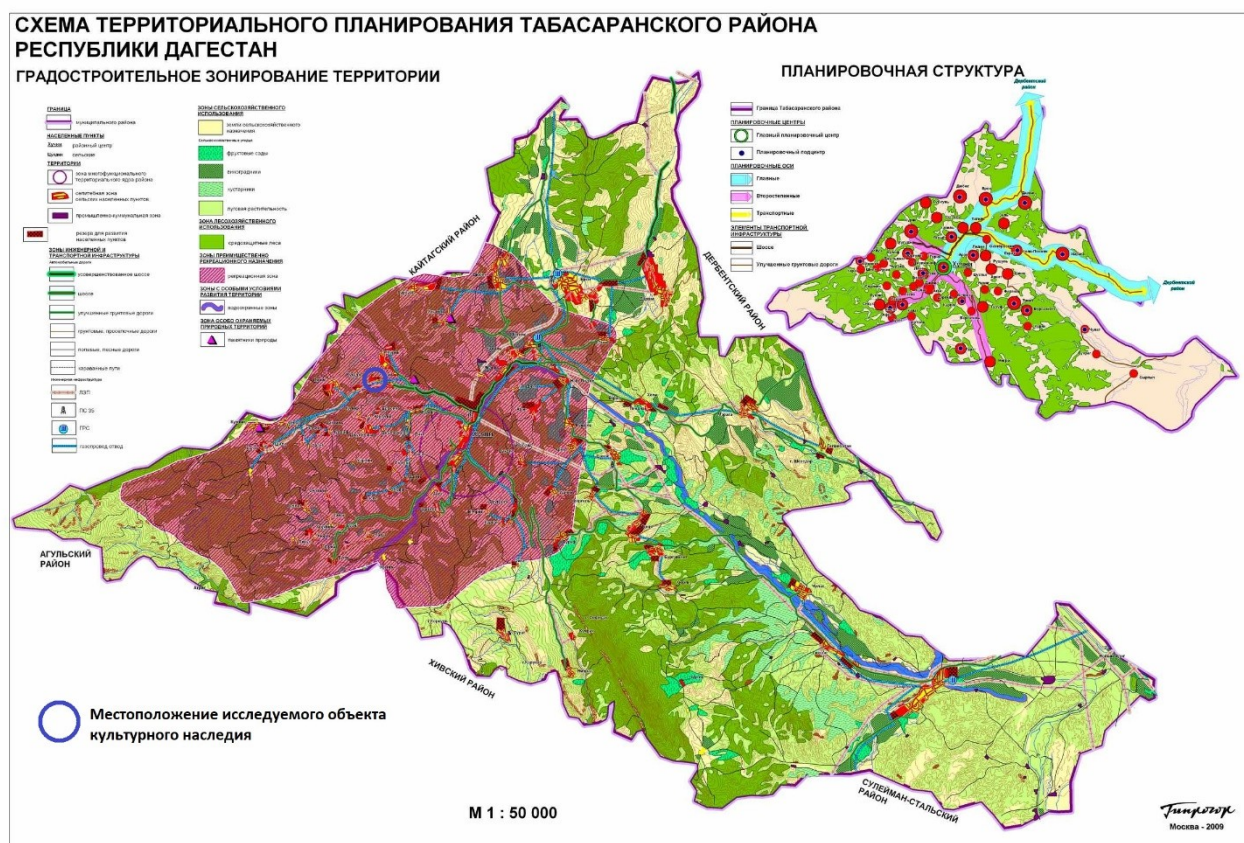


Схема территориального планирования Табасаранского района Республики Дагестан. Градостроительное зонирование территории.

ФГИС ТП Федеральная Государственная Информационная система
 Территориального планирования [сайт] – URL:
<https://fgistp.economy.gov.ru/html>, – (08.06.2023)

Согласно градостроительному зонированию территории, схемы территориального планирования Табасаранского района Республики Дагестан, территория, на которой расположен выявленный Объект культурного наследия, входит в зону преимущественно рекреационного назначения: «рекреационная зона».

Согласно сведениям, содержащимся в Приказе Министерства культуры Республики Дагестан от 12.01.2012 г. № 28 «О включении в Список выявленных памятников истории и культуры (объектов культурного наследия) по территории Республики Дагестан» и историческим сведениям, относящимся к формированию объекта, постройка объекта датируется 1928 г.

Материалов, подтверждающих определение предмета охраны Объекта, не выявлено.

Назначение объекта культурного наследия при осуществлении его приспособления для современного использования, а также виды разрешенного использования земельных участков в границах территории объекта культурного наследия определяются с учетом видов разрешенного использования, предусмотренных для данной территориальной зоны правилами землепользования и застройки муниципального образования и определенных настоящим приказом требований, если это не ухудшает состояние объекта культурного наследия, не наносит вред окружающей историко-культурной и природной среде, а также не нарушает права и законные интересы других лиц.

История памятника и сведения об Объекте по результатам аналитического исследования представленных документов и материалов

Основные сведения: Табасаранский район

Табасаранцы — один из коренных народов Дагестана. Живут они компактно в юго-восточной части республики в Табасаранском, Хивском, частично в Дербентском районах. На севере их соседями являются даргинцы, на юге – лезгины, на западе – агулы, на востоке – азербайджанцы. В 2019 году Табасаранскому району исполнилось 90 лет.

Седьмой Вседагестанский съезд Советов 16 апреля 1929 года внес изменения в Конституцию Дагестана согласно новому районированию. Округа были упразднены. Был образован Табасаранский район с районным центром в с. Бурганкент. В состав района входили аулы нынешних Табасаранского и Хивского районов до 1935 г., т.е. до образования Хивского района. С 1934 г. центром становится селение Хучни.

На протяжении длительной истории на территории Табасарана возникали различные политические образования, племенные объединения. С IV в. до н.э. по II-III вв. н.э. территория Табасарана входила в Кавказскую Албанию. С ее распадом Табасаран в источниках фигурирует как самостоятельная область, а табасаранцы известны как один из древних и крупных дагестанских народов. Вся история табасаранского народа — это история борьбы против сасанидов, хазар, арабов, татаро-монгол и других иноземных захватчиков за свободу и независимость совместно с народами Дагестана. В XI-XVII веках Табасаранское майсумство было одним из крупных феодальных владений Дагестана. Оно включало в себя не только территорию, населенную табасаранцами, в его состав входили некоторые современные лезгинские и азербайджанские аулы. О могуществе Табасаранского майсумства свидетельствует следующее завещание аварского Андуник нуцала Булач нуцалу, датированное 1485 г.: «В вилаете Дагестан 210 тысяч мужей. Из них 70 тысяч у Табасарана, 3 тысячи у Хайдака, 100 тысяч мужей в войске падишаха

аль-Гумики и 20 тысяч войск нуцала Ал-Аварии». В этом документе отражен политический рост табасаранского владения, правитель которого в XV в. мог выставить 70 тысяч вооруженных человек, уступая в этом только шамхалу.

Однако в конце XV в. – начале XVI в. Табасаран становится ареной постоянного нападения иноземных захватчиков. В 1487 и 1488 гг. напал шейх Хайдар. Затем последовали походы Сефевидов и их вассалов, а в 1509 г. шах Исмаил совершил поход на Табасаран, пройдя дальше с. Тинит, желая отомстить за смерть своего отца — шейха Хайдара. В 1511-1512 гг. иранцы нанесли еще один удар по Табасарану. В середине XVII в. Табасаран распался на два феодальных владения – майсумство и владения кадия. В северной части Табасарана с центром в сел. Хучни образовалось кадийство, а в южной с центром в сел. Джаррах — майсумство. Кроме феодальных владений, существовали союзы сельских обществ (магалы), известные под названием Девек-Елеми. В 1806 г. кадий и майсум были приняты в подданство России. В связи с административными реформами 60-х годов XIX в. в составе Дагестанской области были образованы округа: северный Табасаран вошел в состав Кайтаго-Табасаранского, а южный – в Кюринский округ.

В 60-х годах XIX в., с проведением административных реформ, Дагестан был объявлен областью, входящей в Кавказский край. Дагестан был разделен на четыре военных отдела. В состав южного военного отдела входили Кайтаго-Табасаранский округ и Кюринское ханство.

Надо отметить, что, хотя и образовалась Дагестанская область, но власть феодальных владетелей была сохранена. Вскоре царизм взял курс на ликвидацию ханств.

Правитель северного Табасарана Эльдар-кади-Айди-бек – потомок табасаранских кадиев и владетель южного Табасарана Султан-Ахмед-бек Карахан бек-оглы, происходивший из рода майсумов, были отстранены от власти в 1866г. по специальному указанию наместника Кавказа. Бывшим правителям северного и южного Табасарана было пожаловано по 500 десятин земли и 400 рублей в год пенсии каждому. В Табасаране было введено окружное управление.

В 1866г. Южно-Табасаранское наибство было присоединено к Кюринскому округу.

Северо-Табасаранское наибство входило в Кайтаго-Табасаранский округ.

Сельское общественное управление составляли сход, сельский старшина, сельский кадий, сельский суд. Многие вопросы сельские судьи решали по адату и шариату. Крестьянское управление было всецело подчинено царской администрации и выполняло в основном административно — полицейские функции.

Крестьянская реформа 60 –х годов XIX в. совершенно не коснулась раят и феодально-зависимых узденей Табасарана, Кюринского округа.

Во второй половине XIX – начале XX вв. происходят изменения в экономическом развитии табасаранских аулов, проникают капиталистические отношения. Наряду с земледелием дальнейшее развитие получили скотоводство, садоводство, огородничество, виноградарство, мареноводство, табаководство.

В 60-80х гг. XIX в. в Кайтаго-Табасаранском округе возникли крупные виноградарческие хозяйства. Садоводство и виноградарство было развито в низменной части северо — табасаранского участка.

В этот период в табасаранских аулах были развиты различные кустарные промыслы, которые за редким исключением не отрывались от сельского хозяйства – это ткани, ковры, орудия труда, предметы вооружения, гончарные изделия. Дальнейшее развитие получила торговля.

Местные богачи держали в своих руках большие земельные массивы, тогда как бедняки испытывали острое малоземелье и даже безземелье.

В Кайтаго-Табасаранский округ проник и иностранный капитал. На участках общей площадью более двух тысяч десятин здесь действовало «Англо-русское нефтяное общество», производившее разведку, бурение и добычу нефти.

Согласно имеющимся материалам, в конце XVI в. происходит распад единого Табасаранского владения — майсумства. Тогда же майсумы вынуждены были покинуть Хучни и переселиться в Джера.

С этого времени Хучни становится центром владения Табасаранского кадия.

В XVII -XVIII вв. Хучни продолжает оставаться известным политическим центром владения кадия Табасарана.

За годы советской власти в табасаранских селах произошли большие перемены. В 1921 году были организованы десятки товариществ по объединению кустарных артелей. Открыты первые начальные школы в селах Ерси, Тинит, Бурганкент. В 1929 г. коллективизированы 142 хозяйства, и к началу весны 1930 года в районе функционировало 42 колхоза. Большой удельный вес в экономике района имело ковроткачество. Ковровые артели действовали в селах Аркит, Хучни, Халаг.

В культурной жизни Табасарана большое место занимает создание в 1932 г. национальной письменности Г. Гаджибековым. На основе латинского алфавита составлялись учебники для местных школ. Автором первых учебников был Т. Шалбузов.

В 1932 г. организована газета для Табасарана в Бурганкенте, которая получила название «Уьру Табасаран» («Красный Табасаран»). Она была органом Табасаранского райкома партии. В начале 1940 года в районе действовало 17 клубов, 18 изб-читален, 45 школ. К этому времени функционировала только одна средняя школа, 8 неполных средних школ и 36 начальных. В 1941 году, когда фашистская Германия напала на нашу страну, более 3500 табасаранцев вместе с остальными народами героически защищали Родину. Многие земляки за мужество и героизм, проявленные в боях с врагами Отчизны, награждены орденами и медалями Советского Союза.

Сегодня Табасаранский район – один из крупнейших районов Республики Дагестан с населением более 50 тыс. человек. 74 населенных пункта и 23 сельские администрации.

До 1990 года экономика и социальная сфера развивались динамично. Главными отраслями сельскохозяйственного производства являлись виноградарство, садоводство, животноводство, овощеводство и зерноводство. В 10 крупных специализированных совхозах в год производилось до 20 тысяч тонн винограда, который перерабатывался на 4 винзаводах. Только в ковровом производстве занято до 6 тысяч женщин. Ковроделие было бюджетообразующей отраслью района. Однако в период реформ в 90-е годы все достижения сошли на нет. Экономика оказалась в тяжелом кризисном положении. Ковровые предприятия, АО «Завод резисторов», АО «Консервный завод» и винзаводы прекратили выпуск продукции. Крупные сельскохозяйственные предприятия были раздроблены на мелкие, а потом и вовсе перестали существовать. В результате 98% бюджета было сориентировано на дотации из бюджета республики. В таких условиях районная администрация разработала целый комплекс программ, направленных на выход района из кризисного состояния.



Арх. Фото 1. Табасаранский район, села Ругуж(Ругудж) и Ханаг.

Краткая историческая справка по селу Ханаг

Ханаг считается самым древним из всех селений данного сельского поселения. Он расположен рядом с селением Ругуж. Основные тухумы: каврар, малияр, гъаздимбияр, мятар, мяматяр, къазяр, бацяр, къитар, гиряр, устабияр, къячяр. Название села произошло от слова Хян, что в переводе означает двор.

В Ханаге над изучением табасаранского языка занимались лингвисты П. К. Услар, А. Дирр. Согласно историческим данным, село возникло около 450 лет назад. Основным занятием населения являются земледелие и скотоводство. К достопримечательностям села относятся: Ханагский водопад и мечеть, построенная 440 лет назад. Выходцами этого села являются бывший министр Госкомимущества РД и советник президента республики Усман Гаджиумарович Усманов; доцент сельскохозяйственной академии, кандидат математических наук Абулкадар Абулкасумович Умалатов. Жителем этого села являлся крупный ученый-арабист Маллашахбан Алимурадов и др.

**Перечень документов и материалов, собранных и полученных при
проведении экспертизы, а также использованной для нее специальной,
технической и справочной литературы**

Нормативная литература

1. Федеральный закон от 25.06.2002 г. № 73-ФЗ «Об объектах культурного наследия (памятниках истории и культуры) народов Российской Федерации»;
2. Постановление Правительства РФ от 15 июля 2009 г. № 569 «Об утверждении Положения о государственной историко-культурной экспертизе» (с изменениями и дополнениями);
3. Федеральный закон от 13.07.2015 г. № 218-ФЗ «О государственной регистрации недвижимости» (с изменениями и дополнениями);
4. Федеральный закон от 18 июня 2001 г. № 78-ФЗ «О землеустройстве»;
5. Приказ Министерства культуры Российской Федерации от 04.06.2015 г. № 1745 «Об утверждении требований к составлению проекта границ территории объектов культурного наследия»;
6. Приказ Федеральной службы государственной регистрации, кадастра и картографии от 15.09.2016 г. № П/0465 «О внесении изменений в приказ Федеральной службы государственной регистрации, кадастра и картографии от 1 августа 2014 г. № П/369 «О реализации информационного взаимодействия при ведении государственного кадастра недвижимости в электронном виде».

**Специальная, техническая и справочная литература, источники,
интернет источники:**

1. официальный сайт городского округа «Город Дербент» [электронный ресурс] URL: <http://derbent.ru/documents/gradostroitelstvo.html>;
2. сайт Росреестр. Федеральная служба государственной регистрации, кадастра и картографии. Раздел «публичная кадастровая карта» URL: <https://rosreestr.gov.ru/site/>;
3. сайт ФГИС ТП Федеральная государственная информационная система территориального планирования [электронный ресурс] URL: <https://fgistp.economy.gov.ru>;
4. сайт Муниципального образования Табасаранский район [электронный ресурс] URL: <https://mr-tabasaran.ru/istoriya/>;
5. Нурмагомедов С. М. «Все населённые пункты Дагестна: Энциклопедический справочник». Вогоград. Издательство: «Югполграфиздат», 2013 – 736 с.;
6. сайт социального проекта «Мой Дербент» [электронный ресурс]: URL: https://vostok05.moy.su/news/chulat_tabasaranskij_rajon/2015-06-16-1262?ysclid=l8myybtpzz695141273.

Краткая характеристика Объекта и территории, градостроительной ситуации, степени сохранности исторической планировочной структуры и историко-градостроительной среды и современном использовании

Исследуемый выявленный объект культурного наследия «Мост» 1928 г., расположенный по адресу: мост через реку Ханаг-чай находится напротив селения, по нему осуществляется главный въезд в селение, находится на севере села Ханаг, и обеспечивает пересечения реки Ханаг-чай в сторону села Ругуж (Ругудж). Мост является третьим мостом через реку Ханаг-чай и находится по центру села, обеспечивая транспортный транзит между центрами двух сел. Западный и восточный мосты современные, также обеспечивают автомобильную связь.

Объект представляет собой арочный мост в три пролета, каждая арка полуциркулярная и опирается на массивное основание. Основание в свою очередь представляет собой капитальную несущую конструкцию в три ступени, каждая ниже лежащая ступень шире предыдущей, таким образом конструкция расширяется книзу и обеспечивает себе пространственную устойчивость. Со стороны течения реки Ханаг-чай на основаниях выполнены волнорезы остроугольной формы, позволяющие разбивать сильные речные и селевые потоки реки в сезон паводков, обеспечивая долговечность опорных конструкций моста.

Кладка конструкции моста ложковая, камни тесаные и точно подогнаны друг под друга. Швы плотно прижаты за счет тесанного камня, а в нижней части заполнены цементным раствором. За счет высоких берегов и скальной породы грунта, опорные конструкции в начале и в конце моста «врезаны» в берега, за счет чего арки первого и третьего пролетов практически не опираются на пяту, перенося все силы распора на естественный скалистый берег. Центральная арка пролета опирается на два массивных основания. Мост действующий и продолжает выполнять свои транспортные функции, как для автотранспорта, так и для пешеходов. Новые ограждения моста и дорожное покрытие возведены недавно, что свидетельствует о достаточной износостойкости конструкции.

История создания моста и его эксплуатация связаны с индустриальным развитием в регионе, необходимость формирования прочных транзитных связей для автотранспорта и тяжелой сельскохозяйственной и строительной техники является неотъемлемой частью в формировании градостроительной связи региона и его процветания. Это инженерное сооружение несёт в себе архитектурно-художественную ценность, как образец высокого уровня каменного зодчества Дагестана и инженерной мысли.

На сегодняшний день на мосту были проведены ремонтные работы по восстановлению дорожного полотна и ограждающих конструкций и эксплуатируется по своему прямому назначению.

Обоснование вывода экспертизы

Экспертное заключение подготовлено по результатам изучения и анализа представленных на экспертизу и собранных Экспертом документов, обосновывающих включение / отказ во включении Объекта в Единый государственный реестр объектов культурного наследия (памятников истории и культуры) народов Российской Федерации, дополнительных историко-библиографических и историко-архивных изысканий, натурного (визуального) обследования Объекта и основано на требованиях Федерального закона от 25.06.2002 №73-ФЗ «Об объектах культурного наследия (памятниках истории и культуры) народов Российской Федерации».

Определение историко-культурной ценности выявленного объекта культурного наследия «Мост» 1928 г., расположенного по адресу: мост через реку Ханаг-чай находится напротив селения, по нему осуществляется главный въезд в селение, выполнено по критериям значимости объекта с точки зрения истории, архитектуры и искусства, науки и техники, социальной культуры на основании результатов проведенных историко-архивных, историко-архитектурных исследований, визуального исследования объекта и прилегающей территории.

Объект «Мост» 1928 г., расположенный по адресу: мост через реку Ханаг-чай находится напротив селения, по нему осуществляется главный въезд в селение, является выявленным объектом культурного наследия и включен в Перечень выявленных объектов культурного наследия, расположенных на территории Республики Дагестан (Приказ Министерства культуры Республики Дагестан от 12.01.2012 г. № 28).

К объектам культурного наследия (памятникам истории и культуры) в соответствии с действующим законодательством Российской Федерации в сфере сохранения историко-культурного наследия *«относятся объекты недвижимого имущества (включая объекты археологического наследия) и иные объекты с исторически связанными с ними территориями, произведениями живописи, скульптуры, декоративно-прикладного искусства, объектами науки и техники и иными предметами материальной культуры, возникшие в результате исторических событий, представляющие собой ценность с точки зрения истории, археологии, архитектуры, градостроительства, искусства, науки и техники, эстетики, этнологии или антропологии, социальной культуры и являющиеся свидетельством эпох и цивилизаций, подлинными источниками информации о зарождении и развитии культуры.»* (ст.3 Федерального Закона от 25.06.2002 № 73-ФЗ).

Указанным документом объекты культурного наследия (памятники истории и культуры) подразделяются на виды: памятники, ансамбли и достопримечательные места, и категории историко-культурного значения: федерального значения, регионального значения и местного (муниципального) значения.

Определение категорий историко-культурного значения объектов культурного наследия (памятников истории и культуры), установленных законодательством, не представляется возможным без определения их историко-культурной ценности, проведения их сравнительного анализа с целью выявления их историко-культурной значимости. Характеристика объекта историко-архитектурного наследия в соответствии с его исторической ценностью складывается из таких критериев как древность и подлинность.

Поскольку Объект является отдельно стоящим сооружением с достаточной степенью сохранности первоначального облика и аутентичности, эксперт считает обоснованным и целесообразным в соответствии со ст. 3 Федерального закона № 73-ФЗ, определить вид объекта культурного наследия в отношении исследуемого Объекта – **памятник**.

Основная ценность роль Объекта – градостроительная и заключается в формировании главной транспортной связующей центров сел Ханаг и Ругуж.

Включение объекта в Единый государственный реестр объектов культурного наследия (памятников истории и культуры) народов Российской Федерации отвечает требованиям ст. 3 и п. 12 ст. 18 Федерального закона.

Объект обладает историко-культурной ценностью, как объект, имеющий архитектурно-художественное, градостроительное и инженерное значение в формировании транспортно-логистических маршрутов Табасаранского района, являясь ценным инженерно-техническим сооружением, что позволяет отнести его в соответствии со ст. 4 Федерального закона к объектам культурного наследия – **регионального значения**.

Рассматриваемый Объект имеет историческую ценность как инженерно-техническое сооружение, построенное более 90 лет назад, в 1928 году, а также градостроительную и архитектурно-художественную ценность, как арочный мост в три пролета, с массивными основаниями, пролегающий через реку Ханаг-чай, выполненный из тесанного местного камня по местной технологии строительства.

При проведении настоящего исследования экспертом были:

1. Проведены натурные и историко-библиографические исследования, выявившие особенности Объекта, подлежащие обязательному сохранению (предмет охраны) и послужившие основаниями для включения его в Реестр

объектов культурного наследия (памятников истории и культуры) Российской Федерации (см. Приложение № 3);

2. Предложены границы территории Объекта, основанные на результатах проведенных натурных и историко-библиографических исследований (см. Приложение № 4).

Изученные документальные и литературные источники содержат сведения об историко-культурной ценности исследуемого здания и исчерпывающую информацию, соответствующую требованиям Федерального закона от 25.06.2002 №73-ФЗ «Об объектах культурного наследия (памятниках истории и культуры) народов Российской Федерации», необходимую для включения его в Единый государственный реестр объектов культурного наследия (памятников истории и культуры) народов Российской Федерации.

Вывод экспертизы

Изучив документы и материалы, представленные Заказчиком, и на основании самостоятельно проведенных исследований, эксперт установил, что Объект экспертизы – «Мост» 1928 г., расположенный по адресу: мост через реку Ханаг-чай находится напротив селения, по нему осуществляется главный въезд в селение – **обладает признаками объекта культурного наследия (памятника истории и культуры)** и включение его в Единый государственный реестр объектов культурного наследия (памятников истории и культуры) народов Российской Федерации **ОБОСНОВАНО (положительное заключение)** с уточненными данными:

Сведения о наименовании объекта: Арочный мост

Сведения о времени возникновения или дате создания объекта, датах основных изменений (перестройек) данного объекта и (или) датах связанных с ним исторических событий: 1928 г.

Сведения о местонахождении объекта (адрес объекта или при его отсутствии описание местоположения объекта): Республика Дагестан, Табасаранский район, с. Ханаг, через реку Ханаг-чай

Рекомендуемая категория историко-культурного значения:
регионального значения

объекты культурного наследия регионального значения - объекты, обладающие историко-архитектурной, художественной, научной и мемориальной ценностью, имеющие особое значение для истории и культуры субъекта Российской Федерации

Сведения о виде объекта: памятник

Общая видовая принадлежность: памятник градостроительства и архитектуры

Приложения к акту экспертизы

Приложение № 1. Договор № 697-АГ от 29 марта 2023 г. на проведение государственной историко-культурной экспертизы в целях обоснования целесообразности включения в единый государственный реестр объектов культурного наследия (памятников истории и культуры) народов Российской Федерации, заключенный между ГБУ «РЦ ОПИК» (г. Махачкала) и ООО «Асгард» (г. Нижний Новгород). 9 листов;

Приложение № 2. Приказ Министерства культуры Республики Дагестан от 12.01.2012 г. № 28 «О включении в Список выявленных памятников истории и культуры (объектов культурного наследия) по территории Республики Дагестан». 2 листа;

Приложение № 3. Описание особенностей выявленного объекта культурного наследия «Мост» 1928 г., расположенного по адресу: мост через реку Ханаг-чай находится напротив селения, по нему осуществляется главный въезд в селение, являющихся основаниями для включения его в реестр и подлежащих обязательному сохранению (предмет охраны). 2 листа;

Приложение № 4. Сведения о границах территории выявленного объекта культурного наследия «Мост» 1928 г., расположенного по адресу: мост через реку Ханаг-чай находится напротив селения, по нему осуществляется главный въезд в селение, включая графическое описание местоположения этих границ, перечень координат характерных точек этих границ в системе координат, установленной для ведения Единого государственного реестра недвижимости. 2 листа;

Приложение № 5. Фотофиксация объекта культурного наследия. 6 листов;

Приложение № 6. Письмо от ГБУ «Республиканский центр охраны памятников, культуры и архитектуры» от 18.05.2023 г. № 46, о направлении материалов фотофиксации выявленных объектов культурного наследия». 1 лист.

Дата оформления Акта (заключения) ГИКЭ –

21 августа 2023 года

Аттестованный эксперт

**по проведению государственной
историко-культурной экспертизы**

А.С. Шумилкин

**ПОДПИСАНО УСИЛЕННОЙ КВАЛИФИЦИРОВАННОЙ
ЭЛЕКТРОННОЙ ЦИФРОВОЙ ПОДПИСЬЮ**

(в соответствии с постановлением Правительства РФ от 27.04.2017 №501)

Приложение № 1

к акту государственной историко-культурной экспертизы

Договор № 697-АГ от 29 марта 2023 г. на проведение государственной историко-культурной экспертизы в целях обоснования целесообразности включения в единый государственный реестр объектов культурного наследия (памятников истории и культуры) народов Российской Федерации, заключенный между ГБУ «РЦ ОПИК» (г. Махачкала) и ООО «Асгард» (г. Нижний Новгород).

Договор № 697-АГ

проведение государственной историко-культурной экспертизы в целях обоснования целесообразности включения в единый государственный реестр объектов культурного наследия (памятников истории и культуры) народов Российской Федерации объектов культурного наследия

г. Махачкала

«29» марта 2023 г.

Государственное бюджетное учреждение «Республиканский центр охраны памятников истории, культуры и архитектуры», именуемое в дальнейшем «Заказчик», в лице директора Гаджиева Руслана Ибрагимовича, действующего на основании Устава, утвержденного приказом Агентства по охране культурного наследия Республики Дагестан от 05.03.2021 г. №17/21-од с одной стороны, и Общество с ограниченной ответственностью «Асгард» (сокращенное наименование – ООО «Асгард»), именуемое в дальнейшем «Исполнитель», в лице директора Ключникова Анатолия Николаевича, действующего на основании Устава, с другой стороны, именуемые в дальнейшем «Стороны» в соответствии с п.5 ч.1 ст. 93 Федерального закона от 05.04.2013 г. № 44-ФЗ «О контрактной системе в сфере закупок товаров, работ, услуг для обеспечения государственных и муниципальных нужд» заключили настоящий договор о нижеследующем:

1. Предмет договора.

- 1.1. Заказчик поручает, а Подрядчик обязуется по заданию Заказчика провести государственную историко-культурную экспертизу в целях обоснования целесообразности включения в единый государственный реестр объектов культурного наследия (памятников истории и культуры) народов Российской Федерации выявленных объектов культурного наследия расположенных на территории Республики Дагестан и своевременно сдать результаты выполненных работ, в предусмотренный настоящим Договором срок, а Заказчик обязуется принять результаты работ и оплатить их в соответствии с настоящим Договором.
- 1.2. Выполнение работ по настоящему Договору осуществляется в соответствии с Техническим заданием (Приложение № 1), являющимся неотъемлемой частью настоящего договора.
- 1.3. Срок выполнения Исполнителем своих обязательств по Договору в полном объеме *в течение 180 (сто восемьдесят) календарных дней с даты заключения настоящего Договора*. Исполнитель имеет право выполнить работы досрочно.
- 1.4. Настоящий Договор финансируется за счет средств республиканского бюджета Республики Дагестан.
- 1.5. Работа считается выполненной после подписания Заказчиком или его уполномоченным представителем акта сдачи-приемки выполненных работ по форме, указанной в Приложении № 2 к настоящему Договору.
- 1.6. В случае если такое требование установлено действующим законодательством, выполнение работ должно осуществляться субъектом, имеющим соответствующие лицензии, сертификаты и т.д.

2. Цена Договора и порядок расчета.

- 2.1. Стоимость работ по настоящему Договору
- 2.2. Цена настоящего Договора является твердой и определяется на весь срок исполнения Договора, за исключением случаев, установленных Договором и (или) предусмотренных законодательством Российской Федерации.
- 2.3. В цену Договора включены: стоимость выполнения работ, транспортные и накладные расходы, все виды установленных налогов и сборов, расходы и затраты, связанные с другими обязательными платежами при выполнении настоящего Договора.
- 2.4. Оплата выполненных работ осуществляется Заказчиком в размере авансовый платеж в размере _____ что составляет 30% от общей стоимости работ, указанной в п.2.2. настоящего договора, перечисляются на расчетный счет Исполнителя в течении 15 рабочих дней с момента заключения настоящего договора и предоставления Исполнителем Заказчику _____ окончательный расчет в размере _____ производится в течение _____

15 рабочих дней с даты подписания акта сдачи-приемки выполненных работ по договору и предоставления Исполнителем Заказчику счета на оплату.

3. Изменение существенных условий Договора.

3.1. Изменение существенных условий Договора при его исполнении не допускается, за исключением их изменения по соглашению сторон в следующих случаях:

1) если возможность изменения условий договора была предусмотрена документацией о закупке и Договором:

а) если по предложению Заказчика увеличиваются предусмотренные Договором объем работы не более чем на десять процентов или уменьшаются предусмотренные Договором объем выполняемой работы не более чем на десять процентов. При этом по соглашению сторон допускается изменение с учетом положений бюджетного законодательства Российской Федерации цены Договора пропорционально дополнительному объему работы исходя из установленной в Договоре цены единицы работы, но не более чем на десять процентов цены Договора. При уменьшении предусмотренных Договором объема работы стороны Договора обязаны уменьшить цену Договора исходя из цены единицы работы;

б) в иных случаях, предусмотренных Федеральным законом от 05.04.2013 г. № 44-ФЗ «О договорной системе в сфере закупок товаров, работ, работ для обеспечения государственных и муниципальных нужд».

4. Права и обязанности сторон.

4.1. Исполнитель обязан:

- выполнить работы в соответствии с Техническим заданием (Приложение № 1), в полном объеме, качественно и в срок, предусмотренный настоящим Договором;
- осуществить выполнение работ своими силами, инструментами, оборудованием, материалами в соответствии с требованиями действующего законодательства;
- безвозмездно устранить недостатки и дефекты в выполненных работах по требованию Заказчика в течение 15 дней, либо в иные сроки по согласованию Сторон;
- сдать Заказчику результат выполненных работ по акту сдачи-приемки выполненных работ к Договору не позднее срока, установленного п. 1.3. настоящего Договора.

4.1.1. В случае если Заказчиком будут обнаружены некачественно выполненные работы, то Исполнитель своими силами и без увеличения стоимости работ обязан в согласованный срок переделать документацию для обеспечения ее надлежащего качества. При невыполнении Исполнителем этой обязанности Заказчик вправе для исправления некачественно оформленной документации привлечь другую организацию с оплатой расходов за счет Исполнителя.

4.1.2. Исполнитель обязан предоставить Заказчику счет на оплату выполненных работ, оформленные в соответствии с действующим законодательством.

4.1.3. Исполнитель обязан немедленно известить Заказчика и до получения от него указаний приостановить выполнение работ при обнаружении:

- возможных неблагоприятных для Заказчика последствий при выполнении работ;
- иных, не зависящих от Исполнителя обстоятельств, угрожающих качеству выполняемой работы, либо создающих невозможность завершения ее в срок.

4.2. Заказчик обязан:

4.2.1. Выплатить Исполнителю денежное вознаграждение за работы в порядке, в размере и в сроки, установленные настоящим Договором.

4.3.2. Принять результат выполненных работ в порядке и в сроки, установленные настоящим Договором.

4.4. Заказчик вправе:

4.4.1. Получать от Исполнителя в устной форме разъяснения по поводу результата работ.

4.4.2. Предъявлять претензии Исполнителю по качеству и объему выполненных работ.

4.5. Стороны обязаны уведомлять друг друга об изменениях в собственных справочных данных, указанных в настоящем Договоре, в течение 3 (трех) дней с момента таких изменений.

5. Порядок сдачи-приемки работ.

5.1. Сдача-приемка работ производится в соответствии с Приложением № 2 к Договору и Техническим заданием (Приложение № 1) уполномоченными представителями Заказчика и Исполнителя.

5.2. При завершении выполнения работ Исполнитель уведомляет Заказчика о выполнении Договора и направляет Заказчику, одновременно с результатами выполнения работ – в

отношении каждого объекта отдельный Акт государственной историко-культурной экспертизы, акт сдачи-приемки выполненных работ к Договору (Приложение № 2) и счет на оплату. В течение 5 рабочих дней Заказчик обязан с участием Исполнителя принять выполненные работы (подписать акт сдачи-приемки выполненных работ к Договору), либо при обнаружении отступлений от Договора, ухудшающих качество работ, или иных недостатков работ, немедленно заявить об этом Исполнителю.

Проверка соответствия качества выполненных работ требованиям, установленным Договором, может также осуществляться с привлечением экспертов, экспертных организаций.

5.3. При отказе от подписания акта какой-либо из Сторон об этом делается отметка в акте, основания для отказа излагаются отказавшимся лицом в акте, либо для этого составляется отдельный документ.

6. Качество работ.

6.1. Выполнение работ по настоящему Договору осуществляется Исполнителем в соответствии с требованиями нормативных правовых актов и технических документов, указанных в Техническом задании (Приложение № 1), являющимся неотъемлемой частью настоящего договора.

6.2. Исполнитель гарантирует:

- надлежащее качество выполнения работ;
- выполнение работ в соответствии с требованиями действующего законодательства;
- своевременное устранение недостатков, выявленных при приемке выполненных работ и в период гарантийного срока.

6.3. Исполнитель устанавливает на весь объем выполненных работ гарантийный срок – три года с даты подписания сторонами акта сдачи-приемки выполненных работ к Договору.

6.4. Устранение дефектов, выявленных во время сдачи-приемки работ и в период гарантийного срока, производится за счет Исполнителя в срок, не превышающий 5 рабочих дней с момента сообщения Исполнителю о выявленных недостатках.

7. Ответственность сторон и разрешение споров.

7.1. Стороны несут ответственность за неисполнение или ненадлежащее исполнение своих обязательств по Договору в соответствии с законодательством Российской Федерации.

7.2. Исполнитель по требованию Заказчика в согласованный срок устраняет своими силами и за свой счет недостатки, допущенные Исполнителем и выявленные в результате сдачи-приемки оказанных услуг.

7.3. В случае просрочки исполнения Исполнителем обязательств (в том числе гарантийного обязательства), предусмотренных Договором, а также в иных случаях неисполнения или ненадлежащего исполнения Исполнителем обязательств, предусмотренных Договором, Заказчик направляет Исполнителю требование об уплате неустоек (штрафов, пеней). В случае просрочки исполнения Заказчиком обязательств, предусмотренных Договором, а также в иных случаях неисполнения или ненадлежащего исполнения Заказчиком обязательств, предусмотренных Договором, Исполнитель вправе потребовать уплаты неустоек (штрафов, пеней).

Размер штрафа устанавливается Договором в порядке, установленном пунктами 7.4. – 7.5. Договора, в виде фиксированной суммы, в том числе рассчитываемой как процент цены Договора.

7.4. За каждый факт неисполнения или ненадлежащего исполнения Исполнителем обязательств, предусмотренных Договором, за исключением просрочки исполнения обязательств (в том числе гарантийного обязательства), предусмотренных Договором, размер штрафа устанавливается в виде фиксированной суммы, определяемой в следующем порядке:

а) 10 процентов цены Договора в случае, если цена Договора не превышает 3 млн. рублей;

б) 5 процентов цены Договора в случае, если цена Договора составляет от 3 млн. рублей до 50 млн. рублей (включительно).

7.5. За каждый факт неисполнения Заказчиком обязательств, предусмотренных Договором, за исключением просрочки исполнения обязательств, предусмотренных Договором, размер штрафа устанавливается в виде фиксированной суммы, определяемой в следующем порядке:

а) 1000 рублей, если цена Договора не превышает 3 млн. рублей (включительно);

б) 5000 рублей, если цена Договора составляет от 3 млн. рублей до 50 млн. рублей (включительно).

7.6. В случае просрочки исполнения Заказчиком обязательств, предусмотренных Договором, Исполнитель вправе потребовать уплаты пени. Пеня начисляется за каждый день просрочки исполнения обязательства, предусмотренного Договором, начиная со дня, следующего после дня истечения установленного Договором срока исполнения обязательства. Такая пеня устанавливается в размере одной трехсотой действующей на дату уплаты пеней ключевой ставки Центрального банка Российской Федерации от не уплаченной в срок суммы.

7.7. Пеня начисляется за каждый день просрочки исполнения Исполнителем обязательства, предусмотренного Договором, начиная со дня, следующего после дня истечения, установленного Договором срока исполнения обязательства, в размере одной трехсотой действующей на дату уплаты пени ключевой ставки Центрального банка Российской Федерации от цены договора, уменьшенной на сумму, пропорциональную объему обязательства, предусмотренных государственным договором и фактически исполненных Исполнителем.

7.8. Общая сумма начисленной неустойки (штрафов, пеней) за неисполнение или ненадлежащее исполнение Исполнителем обязательства, предусмотренных Договором, не может превышать цену Договора.

7.9. Общая сумма начисленной неустойки (штрафов, пеней) за ненадлежащее исполнение Заказчиком обязательств, предусмотренных Договором, не может превышать цену Договора.

7.10. Сторона освобождается от уплаты неустойки (штрафа, пеней), если докажет, что неисполнение или ненадлежащее исполнение обязательства, предусмотренного Договором, произошло вследствие непреодолимой силы или по вине другой стороны.

7.11. В случае неоплаты (отказе от уплаты) Исполнителем неустойки (штрафа, пеней), начисленной в соответствии с условиями Договора, Заказчик вправе удержать сумму неустойки из суммы подлежащей оплате Исполнителю за выполненные работы.

При неоплате (отказе от уплаты) Исполнителем неустойки (штрафа, пеней) в течение 40 (сорока) дней с момента возникновения права требования оплаты неустойки (штрафа, пеней) Заказчик направляет в суд исковое заявление с требованием оплаты неустойки (штрафа, пеней), рассчитанной в соответствии с положениями законодательства и условиями договора за весь период просрочки исполнения.

7.12. При невыполнении обязательств по Договору, кроме уплаты неустойки (штрафа, пеней) Исполнитель возмещает в полном объеме понесенные Заказчиком убытки.

7.13. Уплата неустойки (штрафа, пеней) не освобождает Стороны от исполнения своих обязательств по Договору.

7.14. Споры, возникшие по исполнению Договора, разрешаются путем переговоров, а при недостижении согласия – в Арбитражном суде по месту нахождения истца.

8. Обстоятельства непреодолимой силы.

8.1. Стороны освобождаются от ответственности за частичное или полное неисполнение обязательств по настоящему Договору, если это неисполнение явилось следствием обстоятельств непреодолимой силы, которые понимаются как обстоятельства, возникшие в результате непредвиденных и неотвратимых событий чрезвычайного характера, не поддающиеся контролю Сторон (форс-мажор).

8.2. Сторона, которая не исполняет или ненадлежащим образом исполняет свои обязательства по настоящему Договору вследствие форс-мажорных обстоятельств, обязана в течение одного дня в письменной форме или по факсу уведомить другую Сторону об этих обстоятельствах и их влиянии на исполнение обязательств по настоящему Договору, а также о предполагаемом сроке их действия.

8.3. Надлежащим доказательством наличия форс-мажорных обстоятельств и их продолжительности будут служить документы, выдаваемые местными компетентными органами административной территории, на которой находится Сторона, зажившая о таких обстоятельствах, или на которой произошло такое событие.

8.4. Неуведомление или несвоевременное уведомление о наступлении форс-мажорных обстоятельств лишает права любую из Сторон ссылаться на эти обстоятельства как на основание, освобождающее ее от ответственности за невыполнение обязательств по отношению к другой Стороне.

8.5. Если какое-либо из обстоятельств непреодолимой силы непосредственно повлияет на выполнение каких-либо обязательств по настоящему Договору, период их выполнения по соглашению Сторон может быть продлен на срок действия указанных обстоятельств.

8.6. Стороны должны принять все разумные меры для сведения к минимуму последствий любого форс-мажорного события.

9. Срок действия договора.

9.1. Договор вступает в силу со дня его подписания Сторонами и действует до 31.12.2023 года.

9.2. Окончание срока действия Договора не освобождает Стороны от ответственности за его ненадлежащее исполнение.

10. Порядок расторжения Договора.

10.1. Настоящий Договор может быть расторгнут по соглашению Сторон, по решению суда в порядке, предусмотренном законодательством Российской Федерации или в связи с односторонним отказом стороны договора от исполнения Договора в соответствии с гражданским законодательством в порядке, предусмотренном статьей 95 Федерального закона от 05.04.2013 № 44-ФЗ «О договорной системе в сфере закупок товаров, работ, работ для обеспечения государственных и муниципальных нужд».

11. Прочие условия.

11.1. Стороны обязаны в 3-х дневной срок письменно известить друг друга об изменении своего юридического, почтового адреса, банковских реквизитов.

11.2. Все изменения и дополнения к настоящему Договору действительны лишь в том случае, если они совершены в письменной форме и подписаны уполномоченными представителями Сторон.

11.3. Вопросы, не урегулированные настоящим Договором, разрешаются в соответствии с действующим законодательством Российской Федерации.

12. Приложения.

Приложение № 1 – Техническое задание.

Приложение № 2 – Список объектов культурного наследия регионального значения.

Приложение № 3 – ПРОТОКОЛ соглашения о договорной цене.

Приложение № 4 – Акт сдачи-приемки выполненных работ

13. Адреса и банковские реквизиты сторон:

Исполнитель:

Общество с ограниченной ответственностью «Асгард»
Адрес (место нахождения) юридического лица 603000, г. Нижний Новгород, ул. Гоголя, д. 47, помещение ЧП2.
ИНН 5260174946
КПП 526001001
ОГРН 1065260102489
e-mail: info@asgard-arch.ru
Контактный телефон: (831) 434-21-07.
Банковские реквизиты:
Банк: ВОЛГО-ВЯТСКИЙ БАНК ПАО
СБЕРБАНК, г. Нижний Новгород,
р/с 40702810042000029619,
к/с 30101810900000000603,
БИК 042202603

Директор ООО «АСГАРД»

/А.Н. Ключников

М.П.

Заказчик

ГБУ РД «РЦ ОПИК»
Юр. адрес: Республика Дагестан, 367031, г. Махачкала, ул. Гусейнова, д. 26
ИНН 0562065327
КПП 057101001
ОРГН – 1060562007824
л/сч. - 20036Ш29290
НКС – 03224643820000000300
ЕКС – 40102810945370000069
Банк: ОТДЕЛЕНИЕ – НБ РЕСПУБЛИКА ДАГЕСТАН БАНКА РОССИИ/УФК по Республике Дагестан г. Махачкала
БИК – 018209001

Директор ГБУ РД «РЦ ОПИК»

/Гаджиев Р. И./

М.П.

Приложение № 1
к Договору № 697-АГ
от «29» марта 2023 г.

Техническое задание

1. **Основание для выполнения работ:** требования статей 18,28 и 30 Федерального закона от 25.06.2002 г. №73-ФЗ («Об объектах культурного наследия (памятниках истории и культуры) народов Российской Федерации»).

2. **Наименование объектов культурного наследия, месторасположение:** в соответствии с Приложением №2 к настоящему договору.

3. **Наименование заказчика:** ГБУ РД «Республиканский центр охраны памятников истории, культуры и архитектуры».

4. Основные требования:

Проведение государственной историко-культурной экспертизы в соответствии с:

- Федеральным законом от 25.06.2002 г. № 73-ФЗ «Об объектах культурного наследия (памятниках истории и культуры) народов Российской Федерации»;

- «Положением о государственной историко-культурной экспертизе», утвержденным постановлением Правительства Российской Федерации от 15 июля 2009 г. № 569;

- Федеральным законом от 13.07.2015 г. № 218-ФЗ «О государственной регистрации недвижимости»;

- Федеральным законом от 18 июня 2001 г. № 78-ФЗ «О землеустройстве»;

- Приказом Министерства культуры Российской Федерации от 04.06.2015 г. № 1745 «Об утверждении требований к составлению проектов границ территорий объектов культурного наследия»;

- Приказом Федеральной службы государственной регистрации, кадастра и картографии от 15.09.2016 г. № П/0465 «О внесении изменений в приказ Федеральной службы государственной регистрации, кадастра и картографии от 01.08.2014 № П/369 «О реализации информационного взаимодействия при ведении государственного кадастра недвижимости в электронном виде».

5. **Обязанности заказчика:** представляет материалы фотофиксации объекта культурного наследия и сведения о его границах территории.

6. **Сроки выполнения работ:** в течение 180 (сто восемьдесят) календарных дней с даты заключения настоящего Договора.

7. **Гарантийный срок оказанных услуг:** 3 года.

8. Результат проведения государственной историко-культурной экспертизы:

- результатом проведения государственной историко-культурной экспертизы является заключение эксперта по проведению государственной историко-культурной экспертизы, аттестованного Министерством культуры Российской Федерации (далее - Эксперт), об обоснованности (положительное заключение) или необоснованности (отрицательное заключение) включения в единый государственный реестр объектов культурного наследия (памятников истории и культуры) народов Российской Федерации выявленного объекта культурного наследия (Приложение № 2 к Договору №697-АГ от 29.03.2023 г.), подготовленного в соответствии с требованиями Федерального закона от 25 июня 2002 г. № 73-ФЗ «Об объектах культурного наследия (памятниках истории и культуры) народов Российской Федерации», Положения о государственной историко-культурной экспертизе, утвержденного постановлением Правительства Российской Федерации от 15 июля 2009 г. № 569, иных нормативных актов;

- заключение экспертизы (Акт) оформляется на электронном носителе в формате переносимого документа (PDF), подписанное экспертом усиленной квалифицированной электронной подписью.

Директор ООО «АСГАРД»

М.П.

/А.Н. Ключников

Директор ГБУ РД «РЦ ОПИК»

М.П.

/Гаджиев Р. И./

Список выявленных объектов культурного наследия

№ п/п	Наименование	Адрес	Реквизиты документа о включении в Перечень (список) выявленного объекта культурного наследия
1.	Укрепление с блокаузном и служебными постройками	Гунибский район, на северо-восточной окраине села Карадах, на правом берегу р. Аварское Койсу.	Приказ Министерства культуры Республики Дагестан №134 от 01.02.2012 г.
2.	Каменный арочный мост	Гунибский район, на северо-восточной окраине села Карадах, на правом берегу р. Аварское Койсу в 50 м к северу от Военного укрепления	Приказ Министерства культуры Республики Дагестан №134 от 01.02.2012 г.
3.	Беседка Шамля	Гунибский район, с.Гуниб	Приказ Министерства культуры Республики Дагестан №97-од от 24.02.2014 г. г.
4.	Жилой дом Султанова Абдул-Гамыда Ахад-Оглы	Республика Дагестан, г. Дербент, ул. Канделаки, 22	Приказ Агентства по охране культурного наследия Республики Дагестан №90/22-од от 18.07.2022 г.
5.	Жилой дом Мататов	г. Дербент, ул. Канделаки, 17, ул. Канделаки 17 «а»	Приказ Агентства по охране культурного наследия Республики Дагестан №91/22-од от 18.07.2022 г.
6.	Жилой дом Юсуфова,	г. Дербент, ул. Курбанова, 3	Приказ Агентства по охране культурного наследия Республики Дагестан №93/22-од от 18.07.2022 г.
7.	Жилой дом Гаджи-Баба Алекперова	г. Дербент, ул. Курбанова, д. 27	Приказ Агентства по охране культурного наследия Республики Дагестан №94/22-од от 18.07.2022 г.
8.	Жилой Дом, нач.ХХ в.	г. Дербент по адресу: ул. Путина, 4	Приказ Агентства по охране культурного наследия Республики Дагестан №34/23-од от 28.02.2023 г.
9.	Жилой дом Махмуда Ибрагим-Заде, 1900 г.	г. Дербент по адресу: ул. Таги-Заде, 5/1	Приказ Агентства по охране культурного наследия Республики Дагестан №35/23-од от 28.02.2023 г.
10.	Жилой дом Шахиджановых, кон. XIX в.	Дербент по адресу: улг. Пушкина, 53	Приказ Агентства по охране культурного наследия Республики Дагестан №32/23-од от 28.02.2023 г.
11.	Торговый дом Г. Набиева	г. Дербент по адресу: ул. Канделаки, д. 27	Приказ Агентства по охране культурного наследия Республики Дагестан №33/23-од от 28.02.2023 г.
12.	Здание клуба колхоза им. Казимова	г. Дербент по адресу: ул. Крупской, 7а	Приказ Агентства по охране культурного наследия Республики Дагестан №37/23-од от 28.02.2023 г.
13.	Дом Гамдуллы Абдуллаева	г. Дербент по адресу: ул. Ленина, 44	Приказ Агентства по охране культурного наследия Республики Дагестан №36/23-од от 28.02.2023 г.
14.	Жилой дом Козляковского В. И.	г. Дербент по адресу: ул. Пашабекова, 25	Приказ Агентства по охране культурного наследия Республики Дагестан №38/23-од от 28.02.2023 г.
15.	Дом, где жила Тату Булач	г.Махачкала, Коркмасова, д.1	Приказ Министерства культуры Республики Дагестан №137 от 09.03.2011 г.
16.	Дом, где жил член-корреспондент АМН СССР, профессор Аскерханов Р.П.	г.Махачкала, Оскара 15	Приказ Министерства культуры Республики Дагестан №137 от 09.03.2011 г.
17.	Дом, где находилась Порт-Петровская подпольная большевистская организация	г.Махачкала ул.Краснофлотская 3	Приказ Министерства культуры Республики Дагестан №137 от 09.03.2011 г.
18.	Здание музея Боевой славы	г.Махачкала, расположено в центре парка имени Ленинского комсомола веролявки от памятника	Приказ Министерства культуры Республики Дагестан №137 от 09.03.2011 г.
19.	Мост	Табасаранский район, с.Ханга,	Приказ Министерства культуры Республики Дагестан №28 от 12.01.2012 г.
20.	Мечеть подземная	Чародинский район, с.Утлук	Приказ Агентства по охране культурного наследия Республики Дагестан №31/23-од от 28.02.2023 г.
21.	Шамхальское кладбище, участок № 2, XVI-XVIII вв.	Лакский район, с. Кумух, у дороги ведущей Шовкра	Приказ Агентства по охране культурного наследия Республики Дагестан №139/22-од от 13.10.2022 г.
22.	Могилы участников Кавказской войны	Шамилский район, с.Тидиб, юго-западная часть кладбища	Приказ Министерства культуры Республики Дагестан №24 от 12.01.2012 г.
23.	Могилы павших в различных сражениях в период Кавказской войны	Шамилский район, с.Тлях, юго-восточная часть старого кладбища	Приказ Министерства культуры Республики Дагестан №23 от 12.01.2012 г.

Директор ООО «АСГАРД»



/А.Н. Ключников

Директор ГБУ РД «РЦ ОПИК»



/Гаджиев Р. И./

Приложение № 2
к акту государственной историко-культурной экспертизы

**Приказ Министерства культуры Республики Дагестан от 12.01.2012 г.
№ 28 «О включении в Список выявленных памятников истории и
культуры (объектов культурного наследия) по территории Республики
Дагестан».**



**МИНИСТЕРСТВО КУЛЬТУРЫ
РЕСПУБЛИКИ ДАГЕСТАН**

П Р И К А З

№ 28

12.01 2012 г.

**О включении в Список выявленных
памятников истории и культуры
(объектов культурного наследия)
по территории Республики Дагестан**

В соответствии с Федеральным законом «Об объектах культурного наследия (памятниках истории и культуры) народов Российской Федерации» №73 от 25.06.2002г., Законом РД «Об объектах культурного наследия (памятниках истории и культуры) народов Российской Федерации, расположенных на территории Республики Дагестан» №7 от 03.02.2009г., а также на основании пунктов 12, 13, 14 Инструкции о порядке учета, обеспечения сохранности, содержания, использования и реставрации недвижимых памятников истории и культуры, утвержденной приказом Минкультуры СССР от 13.05.1986 N 203, в целях обеспечения сохранности выявленных объектов обладающих историческую, художественную или иную культурную ценность объектов представляющих историческую, научную, художественную или иную культурную ценность:

ПРИКАЗЫВАЮ:

1. Утвердить прилагаемый перечень объектов обладающих историческую, научную, художественную или иную культурную ценность (признаками объекта культурного наследия), выявленных в ходе проведения инвентаризации памятников историко-культурного наследия в районах республики, обследований земельных участков хозяйственного освоения на наличие (отсутствие) объектов культурного наследия, обращений физических и юридических лиц (список прилагается).

2. Управлению по государственной охране, сохранению, использованию и популяризации объектов культурного наследия внести указанный в «Список выявленных памятников истории и культуры (объектов культурного наследия) по территории Республики Дагестан».

Министр

З. Сулейманова


**Перечень выявленных объектов,
обладающих признаками объекта культурного наследия, рекомендуемых для включения
в «Список выявленных памятников истории и культуры (объектов культурного наследия) по территории Республики Дагестан»**

№ п.п.	Район	Наименование памятника	сведения о датировке	Категория памятника	Населенный пункт	Местонахождение
1.	Табасаранский	Сооружение для хранения снега "Кыркар"- снежная яма	XIV-XVI вв.	архитектуры	с.Хели-педжик	2 км.от села
2.	Табасаранский	Родник "Астап шриг"	XIX в.	архитектуры	с.Гисик	юго-западное подножие горы
3.	Табасаранский	Водосточник- Ашага Булаг	1352г.	архитектуры	с.Аркит	юго-восточная часть села
4.	Табасаранский	Верхний родник - Юхари Булак	1352г.	архитектуры	с.Аркит	верхний квартал Заалмахле
5.	Табасаранский	Родник	XIX в.	архитектуры	с.Хели-педжик	северо-западная окраина села
6.	Табасаранский	Родник Г'зулан шид	XIX в.	архитектуры	с.Тураг	южная стена здания мечети
7.	Табасаранский	Мавзолей	XVIII в.	архитектуры	с.Тинит	Мавзолей расположен на центральном кладбище сел.Тинит недалеко от входа на кладбище
8.	Табасаранский	Источник	XIX в.	архитектуры	с.Мызнан	Источник расположен у подножия склона, на котором раньше располагалось селение Мызнан, в настоящее время покинутое
9.	Табасаранский	Источник	1910	архитектуры	с.Татиль	Источник расположен в центре сел.Татиль у дороги и задней стеной примыкает к склону.
10.	Табасаранский	Кладбище	XVII-начало XX в	архитектуры	с.Тинит	Кладбище расположено среди застройки сел.Тинит.
11.	Табасаранский	Кладбище	XVIII-XX в	архитектуры	с.Цанах	Кладбище расположено в центральной части сел.Цанах
12.	Табасаранский	Источник	XIX в.	архитектуры	с.Хулюг	Источник расположен у полуразрушенной мечети селения.
13.	Табасаранский	Мост	1928	архитектуры	с.Ханаг	Мост через реку Ханаг-чай находится напротив селения, по нему осуществляется главный въезд в селение

Описание особенностей выявленного объекта культурного наследия «Мост» 1928 г., расположенного по адресу: мост через реку Ханаг-чай находится напротив селения, по нему осуществляется главный въезд в селение, являющихся основаниями для включения его в реестр и подлежащих обязательному сохранению (предмет охраны).

Актом выявлен список особенностей, являющихся основанием для определения предмета охраны объекта культурного наследия, включенного в единый государственный реестр объектов культурного наследия (памятников истории и культуры) народов Российской Федерации.

Предметом охраны объекта культурного наследия может являться его историческое использование, функционально связанное с осуществлением жилой, торговой, промышленной и иной деятельности, подлежащее обязательному сохранению:

№ п/п	Наименование предмета охраны	Описание предмета охраны	Изображение предмета охраны
1	Градостроительные характеристики:		
1.1	Место положение в структуре городской застройки	- существующее местоположение через реку Ханаг-чай на севере села Ханаг, выполняет функцию соединения сел Ханаг и Ругуж в центральной их части.	
1.2.	Габариты, силуэт	- габариты и силуэт на дату строительства	
2	Архитектурные и инженерно-технические характеристики объекта		
2.1	Объемно-пространственная композиция	Конфигурация в плане (Г-образная, прямоугольная форма моста, и основание на левом берегу реки ориентированное в северо-восточном направлении): - перепады высот и высотные акценты, высотные отметки по уровню трех циркульных арок, и по массивным ступенчатым основаниям.	



2.1	Композиционное, архитектурное и инженерно-техническое оформление	<p>Историческая форма, габариты, материал, характер исполнения и технология строительства конструкций:</p> <ul style="list-style-type: none"> - трех пролетов моста в форме циркульных арок, выполненных кладкой тёсаным местным камнем; - тела моста прямой формы, выложенного из тёсаного местного камня; - оснований моста, врезанных в берега по обе стороны от реки; - массивных оснований третьего пролета моста, ступенчатой формы с расширением книзу, и волнорезами остроугольной формы со стороны течения реки Ханаг-чай. 	 <p>Общий вид моста</p>  <p>Пята арки, опирающаяся на высокий скальный берег</p>  <p>Центральный полет моста, арка</p>  <p>Основание центрального пролета, волнорез</p>
2.3.	Вид отделки фасадной поверхности	<p>Местоположение, материал, характер отделки:</p> <ul style="list-style-type: none"> - каменная кладка из местного камня ракушечника и камня скальных пород. 	

Изменение утвержденного предмета охраны объекта культурного наследия осуществляется на основании документов или результатов историко-культурных исследований, отсутствовавших при подготовке настоящего акта экспертизы и дающих основания для изменения предмета охраны объекта культурного наследия.

Приложение № 4

к акту государственной историко-культурной экспертизы

Сведения о границах территории выявленного объекта культурного наследия «Мост» 1928 г., расположенного по адресу: мост через реку Ханаг-чай находится напротив селения, по нему осуществляется главный въезд в селение, включая графическое описание местоположения этих границ, перечень координат характерных точек этих границ в системе координат, установленной для ведения Единого государственного реестра недвижимости.

Приложение № 2 к приказу Агентства по охране культурного наследия Республики Дагестан от _____ № _____																																			
Карта (схема) границ территории объекта культурного наследия регионального значения																																			
Арочный мост. Табасаранский район. с. Ханаг																																			
																																			
<table border="1"> <thead> <tr> <th colspan="4">Каталог координат поворотных точек, длин, углов</th> </tr> <tr> <th rowspan="2">Номер точки</th> <th colspan="2">Система координат МСК-05</th> <th rowspan="2">Длина линии (м)</th> </tr> <tr> <th>X(м)</th> <th>Y(м)</th> </tr> </thead> <tbody> <tr> <td>1</td> <td>106 722,86</td> <td>383 303,68</td> <td>5,91</td> </tr> <tr> <td>2</td> <td>106 725,94</td> <td>383 308,72</td> <td>5,91</td> </tr> <tr> <td>3</td> <td>106 727,57</td> <td>383 314,41</td> <td>6,61</td> </tr> <tr> <td>4</td> <td>106 721,21</td> <td>383 316,22</td> <td>4,72</td> </tr> <tr> <td>5</td> <td>106 719,44</td> <td>383 311,26</td> <td>0,59</td> </tr> <tr> <td>6</td> <td>106 718,99</td> <td>383 311,46</td> <td></td> </tr> </tbody> </table>		Каталог координат поворотных точек, длин, углов				Номер точки	Система координат МСК-05		Длина линии (м)	X(м)	Y(м)	1	106 722,86	383 303,68	5,91	2	106 725,94	383 308,72	5,91	3	106 727,57	383 314,41	6,61	4	106 721,21	383 316,22	4,72	5	106 719,44	383 311,26	0,59	6	106 718,99	383 311,46	
Каталог координат поворотных точек, длин, углов																																			
Номер точки	Система координат МСК-05		Длина линии (м)																																
	X(м)	Y(м)																																	
1	106 722,86	383 303,68	5,91																																
2	106 725,94	383 308,72	5,91																																
3	106 727,57	383 314,41	6,61																																
4	106 721,21	383 316,22	4,72																																
5	106 719,44	383 311,26	0,59																																
6	106 718,99	383 311,46																																	
<table border="1"> <thead> <tr> <th colspan="4">Каталог координат поворотных точек, длин, углов</th> </tr> <tr> <th rowspan="2">Номер точки</th> <th colspan="2">Система координат МСК-05</th> <th rowspan="2">Длина линии (м)</th> </tr> <tr> <th>X(м)</th> <th>Y(м)</th> </tr> </thead> <tbody> <tr> <td>6</td> <td>106 718,99</td> <td>383 311,46</td> <td>2,91</td> </tr> <tr> <td>7</td> <td>106 716,26</td> <td>383 310,45</td> <td>44,55</td> </tr> <tr> <td>8</td> <td>106 671,81</td> <td>383 313,44</td> <td>6,20</td> </tr> <tr> <td>9</td> <td>106 672,14</td> <td>383 307,26</td> <td>50,85</td> </tr> <tr> <td>1</td> <td>106 722,86</td> <td>383 303,68</td> <td></td> </tr> </tbody> </table>		Каталог координат поворотных точек, длин, углов				Номер точки	Система координат МСК-05		Длина линии (м)	X(м)	Y(м)	6	106 718,99	383 311,46	2,91	7	106 716,26	383 310,45	44,55	8	106 671,81	383 313,44	6,20	9	106 672,14	383 307,26	50,85	1	106 722,86	383 303,68					
Каталог координат поворотных точек, длин, углов																																			
Номер точки	Система координат МСК-05		Длина линии (м)																																
	X(м)	Y(м)																																	
6	106 718,99	383 311,46	2,91																																
7	106 716,26	383 310,45	44,55																																
8	106 671,81	383 313,44	6,20																																
9	106 672,14	383 307,26	50,85																																
1	106 722,86	383 303,68																																	
																																			
Руководитель Агентства по охране культурного наследия Республики Дагестан																																			
М.А. Мусаев																																			

Режим использования территории Объекта:**Разрешается:**

- проведение работ по сохранению объекта культурного наследия или его отдельных элементов в соответствии с проектами проведения указанных работ, согласованными в установленном порядке с государственным органом охраны объектов культурного наследия Республики Дагестан (Агентство по охране культурного наследия Республики Дагестан (Дагнаследие)), на основании его письменного разрешения и задания на проведение указанных работ;

- ведение хозяйственной деятельности, не противоречащей требованиям обеспечения сохранности объекта культурного наследия и позволяющей обеспечить функционирование объекта культурного наследия в современных условиях, в том числе проведение работ по благоустройству территории.

Запрещается:

- снос или иное уничтожение объекта культурного наследия и осуществление хозяйственной деятельности, причиняющей вред объекту культурного наследия;

- строительство объектов капитального строительства;

- проведение земляных, строительных, мелиоративных и иных работ, за исключением работ по сохранению объекта культурного наследия или его отдельных элементов, а также хозяйственной деятельности, не противоречащей требованиям обеспечения сохранности объекта культурного наследия и позволяющей обеспечить функционирование объекта культурного наследия в современных условиях;

- строительство инженерных коммуникаций надземным способом, строительство инженерных коммуникаций, пересекающих сохранившиеся элементы объекта;

- размещение рекламных конструкций, кроме наружной рекламы, содержащей исключительно информацию о проведении на объекте культурного наследия, его территории театрально-зрелищных, культурно-просветительных и зрелищно-развлекательных мероприятий или исключительно информацию об указанных мероприятиях с одновременным упоминанием об определенном лице как о спонсоре конкретного мероприятия при условии, если такому упоминанию отведено не более чем десять процентов рекламной площади (пространства).

Приложение № 5
к акту государственной историко-культурной экспертизы

Фотофиксация выявленного объекта культурного наследия



Фото 1. Общий вид моста со сторон села Ханаг, новое дорожное покрытие и бетонное ограждение.



Фото 2. Общий вид моста со сторон села Ханаг, новое дорожное покрытие и бетонное автомобильное ограждение, металлическое пешеходное ограждение.



Фото 3. Вид на новое дорожное полотно моста, ограждения.



Фото 4. Основание моста со стороны села Ругуж, подпорная стена.



Фото 5. Общий вид на мост с левого берега реки Ханаг-чай, три пролета моста и массивное основание среднего пролета с волнорезами.



Фото 6. Общий вид на мост с левого берега реки Ханаг-чай, обратная сторона трех пролетов моста и массивных оснований, с этой стороны без волнорезов.



Фото 7. Вид на западную сторону моста, видно основание, встроенное в скалистый берег, а также массивное основание среднего пролета.



Фото 8. Вид на основание устроенное в правом берегу реки Ханаг-чай.



Фото 9. Массивные ступенчатые основания моста, среднего его пролета, против течения рек устроены остроугольные волнорезы.



Фото 10. Кладка среднего арочного пролета моста, виден четко подогнанный тесанный камень, устроены трубы отвода дождевых вод.



Фото 11. Каменная кладка центральной арки моста.



Фото 12. Волнорез остроугольной пирамидообразной формы на ступенчатом основании центрального пролета.

Приложение № 6
к акту государственной историко-культурной экспертизы

Письмо от ГБУ «Республиканский центр охраны памятников, культуры и архитектуры» от 18.05.2023 г. № 46, о направлении материалов фотофиксации выявленных объектов культурного наследия».



**АГЕНТСТВО ПО ОХРАНЕ КУЛЬТУРНОГО НАСЛЕДИЯ
РЕСПУБЛИКИ ДАГЕСТАН
ГБУ «РЕСПУБЛИКАНСКИЙ ЦЕНТР ОХРАНЫ
ПАМЯТНИКОВ
ИСТОРИИ, КУЛЬТУРЫ И АРХИТЕКТУРЫ»**

367010 г. Махачкала ул. Гусейнова, 26
RZOPIK@mail.ru

тел. 69-21-06 e-mail:

«18» *мая* 2023 г.

№ 46

Директору ООО «Асгард»

А.Н. Ключникову

Уважаемый Анатолий Николаевич!

ГБУ «Республиканский центр охраны памятников истории, культуры архитектуры» направляет материалы фотофиксации выявленных объектов культурного наследия для использования в работе по проведению государственных историко-культурных экспертиз по договору № 697-АГ от 29 марта 2023 г.

Директор

Р.И. Гаджиев