



**АГЕНТСТВО ПО ОХРАНЕ КУЛЬТУРНОГО НАСЛЕДИЯ
РЕСПУБЛИКИ ДАГЕСТАН
(Дагнаследие)**

ПРИКАЗ

№ 131/24-ОД

«4» сентября 2024 г.

**Об утверждении границ территории объекта культурного наследия
регионального значения «Остатки старинного кладбища», средние века
(Республика Дагестан, Тляратинский район, с. Салда,
1 км к юго-востоку от села)**

В соответствии со ст. 3.1 и ст. 5.1 Федерального закона от 25 июня 2002 г. № 73-ФЗ «Об объектах культурного наследия (памятниках истории и культуры) народов Российской Федерации» (Собрание законодательства РФ, 2002, № 26, ст. 2519; 2023, № 43, ст. 7606), ст. 7 Закона Республики Дагестан от 3 февраля 2009 г. № 7 «Об объектах культурного наследия (памятниках истории и культуры) народов Российской Федерации, расположенных на территории Республики Дагестан» (Собрание законодательства Республики Дагестан, 2009, № 3, ст. 77; интернет-портал правовой информации Республики Дагестан (www.pravo.e-dag.ru) 2024, 6 марта, № 05004013028), Приказ Минкультуры России от 04.06.2015 № 1745 «Об утверждении требований к составлению проектов границ территорий объектов культурного наследия» (официальный интернет-портал правовой информации (<http://www.pravo.gov.ru>), 2015, 26 августа, № 0001201508260013, официальный интернет-портал правовой информации (<http://pravo.gov.ru>), 2024, 2 февраля, № 0001202402280005) и Положением об Агентстве по охране культурного наследия Республики Дагестан, утвержденным постановлением Правительства РД от 18 ноября 2016 г. № 342 (официальный интернет-портал правовой информации (www.pravo.gov.ru), 2016, 23 ноября, № 0500201611230005; интернет-портал правовой информации Республики Дагестан (www.pravo.e-dag.ru) 2024, 26 апреля № 05002013302),



приказываю:

1. Утвердить границы территории объекта культурного наследия регионального значения «Остатки старинного кладбища», средние века, расположенного по адресу: Республика Дагестан, Тляратинский район, с. Салда, 1 км к юго-востоку от села, регистрационный номер в АИС ЕГРОКН 051721173750005, согласно приложению № 1 к настоящему приказу.

2. Утвердить режим использования территории объекта культурного наследия регионального значения «Остатки старинного кладбища», средние века, согласно приложению № 2 к настоящему приказу.

3. Консультанту отдела надзора, сохранения и использования объектов культурного наследия регионального значения Алиевой Н.М. обеспечить размещение настоящего приказа на официальном сайте Агентства по охране культурного наследия Республики Дагестан, в информационно-телекоммуникационной сети «Интернет» (<http://dagnasledie@e-dag.ru/>).


4. Начальнику отдела по работе с единым государственным реестром объектов культурного наследия Аллаеву Н.М. обеспечить направление настоящего приказа в Управление Федеральной службы государственной регистрации, кадастра и картографии по Республике Дагестан для регистрации ограничений (обременений) прав в Едином государственном реестре недвижимости.

5. Контроль за исполнением настоящего приказа возложить на заместителя руководителя – начальника отдела надзора, сохранения и использования объектов культурного наследия федерального значения Харбилова Х.З.

Руководитель



М.А. Мусаев



Приложение № 1
к приказу Агентства по охране
культурного наследия
Республики Дагестан
от « 4 » сентября 2024 г. № 131/24-00


**Описание границ территории объекта культурного наследия
регионального значения «Остатки старинного кладбища», средние века**

Границы территории объекта культурного наследия проходят:

- северная граница от поворотной точки 1 до поворотной точки 2 на расстоянии 6,27 м, проходит в северо-восточном направлении;
- восточная граница от поворотной точки 2 до поворотной точки 3 на расстоянии 6,18 м, от точки 3 до точки 4 на расстоянии 6,00 м, проходит в южном направлении;
- южная граница от поворотной точки 4 до поворотной точки 5 на расстоянии 5,62 м, проходит в юго-западном направлении;
- западная граница от поворотной точки 5 до поворотной точки 6, расположенной на расстоянии 5,01 м, от точки 6 до точки 1 на расстоянии 10,99 м., проходит в северном направлении и замыкает контур.

Координаты характерных (поворотных) точек к карте (схеме) границ территории объекта культурного наследия регионального значения «Остатки старинного кладбища», средние века, (Республика Дагестан, Тляратинский район, с.Салда, 1 км к юго-востоку от села)

Обозначения характерных (поворотных) точек	Координаты характерных (поворотных) точек в местной системе координат (МСК-05)	
	X	Y
1	2	3
1	106338.33	268544.63
2	106335.62	268550.28
3	106329.46	268549.73
4	106324.83	268545.92
5	106324.57	268540.31
6	106329.23	268538.47
1	106338.33	268544.63



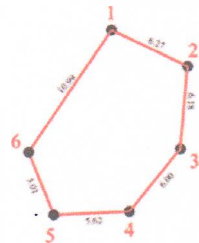
Карта (схема) границ территории объекта культурного наследия регионального значения «Остатки старинного кладбища, средние века, (Республика Дагестан, Тляратинский район, с.Салда, 1 км к юго-востоку от села)

Карта (схема) границ территории объекта культурного наследия регионального значения

"Остатки старинного кладбища", расположенного по адресу:
Республика Дагестан, Тляратинский район, с.Салда, 1 км к юго-востоку от села



Каталог координат поворотных точек, длин			
№ точки	Система координат МСК-05		Длина линии (м.)
	X (м.)	Y (м.)	
1	106338.33	268544.63	
			6.27
2	106335.62	268550.28	
			6.18
3	106329.46	268549.73	
			6.00
4	106324.83	268545.92	
			5.62
5	106324.57	268540.31	
			5.01
6	106329.23	268538.47	
			10.99
1	106338.33	268544.63	



Приложение № 2
к приказу Агентства по охране
культурного наследия
Республики Дагестан
от «4» сентября 2024 г. № 131/24-00

**Режим использования территории объекта культурного наследия
регионального значения «Остатки старинного кладбища», средние века**

В границах территории объекта культурного наследия:

1) запрещаются строительство объектов капитального строительства и увеличение объемно-пространственных характеристик, существующих на территории памятника или ансамбля объектов капитального строительства; проведение земляных, строительных, мелиоративных и иных работ, за исключением работ по сохранению объекта культурного наследия или его отдельных элементов, сохранению историко-градостроительной или природной среды объекта культурного наследия;

2) не допускается распространение наружной рекламы на объектах культурного наследия, включенных в единый государственный реестр объектов культурного наследия (памятников истории и культуры) народов Российской Федерации, а также на их территориях;

3) на территории памятника разрешается ведение хозяйственной деятельности, не противоречащей требованиям обеспечения сохранности объекта культурного наследия и позволяющей обеспечить функционирование объекта культурного наследия в современных условиях.

