ФЕДЕРАЛЬНОЕ ГОСУДАРСТВЕННОЕ БЮДЖЕТНОЕ
УЧРЕЖДЕНИЕ НАУКИ
ИНСТИТУТ АРХЕОЛОГИИ РОССИЙСКОЙ АКАДЕМИИ НАУК

Акт
государственной историко-культурной экспертизы
выявленного объекта культурного наследия «Одиночный курган «Чинар 1», Республика Дагестан Дербентский район, в 0,87 км к СЗ от окраины с. Чинар, в целях обоснования его включения в единый государственный реестр объектов культурного наследия (памятников истории и культуры)
народов Российской Федерации.

Настоящий Акт государственной историко-культурной экспертизы составлен в соответствии с Федеральным законом от 25.06.2002 № 73-ФЗ «Об объектах культурного наследия (памятниках истории и культуры) народов Российской Федерации» и с Положением о государственной историко-культурной экспертизе, утверждённым постановлением Правительства Российской Федерации от 25.04.2024 № 530.

Дата начала проведения экспертизы	22.09.2025
Дата окончания проведения экспертизы	02.10.2025
Место проведения экспертизы	Республика Дагестан, Дербентский район; г. Москва
Заказчик экспертизы	Общество с ограниченной ответственностью «Кубаньархеология» (ООО «Кубаньархеология»)

Сведения об организации:

Сведения об организации	Федеральное государственное бюджетное учреждение науки Институт археологии Российской академии наук (ИА РАН). Место нахождения: 117292, г. Москва, ул. Дм. Ульянова, д. 19. ИНН 7728023670

ФГБУ Институт археологии РАН как эксперт – юридическое лицо соответствует требованию п. 2 Положения о государственной историко-культурной экспертизе, утверждённого постановлением Правительства Российской Федерации от 25.04.2024 № 530 (далее – Положение о государственной историко-культурной экспертизе) в части кадрового состава:

Работники ФГБУ Институт археологии РАН (ИА РАН),
являющиеся аттестованными экспертами по проведению
государственной историко-культурной экспертизы

№№	ФИО и должность работника	Реквизиты приказа Министерства культуры Российской Федерации
1	Успенский Павел Сергеевич, к.и.н., научный сотрудник отдела сохранения археологического наследия	№ 1001 от 03.06.2025
2	Суворов Александр Валерьевич, научный сотрудник.	№ 3237 от 28.11.2023

3	Зеленцова Ольга Викторовна, к.и.н., старший научный сотрудник отдела сохранения археологического наследия ИА РАН	№ 1001 от 03.06.2025

Сведения об эксперте:

Фамилия, имя и отчество	**Успенский Павел Сергеевич**
Образование	Высшее
Специальность	историк, археолог
Ученая степень (звание)	Кандидат исторических наук
Стаж работы	15 лет
Место работы и должность	Научный сотрудник отдела сохранения археологического наследия ИА РАН
Данные об аттестации	Государственный эксперт по проведению историко-культурной экспертизы (приказ Министерства культуры Российской Федерации № 1001 от 03.06.2025 г.) Объекты экспертизы: • Выявленные объекты культурного наследия в целях обоснования включения данных объектов в реестр; • Документы, обосновывающие включение объектов культурного наследия в реестр; • Документы, обосновывающие изменение категории историко-культурного значения объекта культурного наследия, границ территории объекта культурного наследия; • Документы, обосновывающие отнесение объекта культурного наследия к историко-культурным заповедникам, особо ценным объектам культурного наследия народов Российской Федерации либо объектам всемирного культурного и природного наследия; • Земли, подлежащие воздействию земляных, строительных, мелиоративных, хозяйственных работ, предусмотренных статьёй 25 Лесного кодекса Российской Федерации работ по использованию лесов (за исключением работ, указанных в пунктах 3, 4 и 7 части 1 статьи 25 Лесного кодекса Российской Федерации) и иных работ, в случае если указанные земли расположены в границах территорий, утверждённых в соответствии с подпунктом 342 пункта 1 статьи 9 Федерального закона «Об объектах культурного наследия (памятниках истории и культуры) народов Российской Федерации»; • Документация, за исключением научных отчётов о выполненных археологических полевых работах, содержащая результаты исследований, в соответствии с которыми определяется наличие или отсутствие объектов, обладающих признаками объекта культурного наследия, на земельных участках, подлежащих воздействию земляных, строительных, мелиоративных

	хозяйственных работ, указанных в настоящей статье работ по использованию лесов и иных работ; • Разделы об обеспечении сохранности объекта культурного наследия, включённого в реестр объектов, выявленного объекта культурного наследия, входящие в состав проектной или иной документации, проекты обеспечения сохранности указанных объектов при проведении земляных, строительных, мелиоративных, хозяйственных работ, указанных в статье 30 Федерального закона от 25.06.2002 № 73-ФЗ, работ по использованию лесов и иных работ, включающие оценку воздействия таких работ на указанные объекты и содержащие меры по обеспечению сохранности указанных объектов при проведении таких работ в границах территорий указанных объектов либо на земельном участке, непосредственно связанном с земельным участком в границах территорий указанных объектов. • Документация, обосновывающая установление требований к осуществлению деятельности в границах территории достопримечательного места, ограничений использования лесов и требований к градостроительному регламенту в границах территории достопримечательного места; • Документация, обосновывающая уточнение сведений об объекте культурного наследия, включённом в реестр объектов, о выявленном объекте культурного наследия.

Я, Успенский Павел Сергеевич, несу ответственность за достоверность сведений, изложенных в заключении данной экспертизы в соответствии с законодательством Российской Федерации.

Отношения к заказчику:

Эксперт:

- не имеет родственных связей с заказчиком (его должностными лицами, работниками);
- не состоит в трудовых отношениях с заказчиком;
- не имеет долговых или иных имущественных обязательств перед заказчиком;
- не владеет ценными бумагами, акциями (долями участия, паями в уставных капиталах) заказчика;
- не заинтересован в результатах исследований и решений, вытекающих из настоящего экспертного заключения, с целью получения выгоды в виде денег, ценностей, иного имущества, услуг имущественного характера или имущественных прав для себя или третьих лиц.

Основание проведения государственной историко-культурной экспертизы:

1. Федеральный закон от 25.06.2002 № 73-ФЗ «Об объектах культурного наследия (памятниках истории и культуры) народов Российской Федерации».

2. Положение о государственной историко-культурной экспертизе, утверждённое постановлением Правительства Российской Федерации от 25.04.2024 № 530.

3.Положение о едином государственном реестре объектов культурного наследия (памятников истории и культуры) народов Российской Федерации (утверждено приказом Министерства культуры Российской Федерации от 03.12.2011 № 954).

4. Договор № 98-25 от 04.07.2025 г.

5. Дополнительное соглашение № 1 от 15.09.2025 к договору № 98-25 от 04.07.2025 г.

Цели и объект экспертизы:

Цель экспертизы – обоснование включения объекта культурного наследия «Одиночный курган «Чинар 1», в единый государственный реестр объектов культурного наследия (памятников истории и культуры) народов Российской Федерации (далее – реестр).

Объект экспертизы - документы, обосновывающие включение объекта культурного наследия «Одиночный курган «Чинар 1», в реестр.

Перечень документов и материалов, собранных и полученных при проведении экспертизы, а также использованной для неё специальной и справочной литературы:

1. Федеральный закон от 25.06.2002 № 73-ФЗ «Об объектах культурного наследия (памятниках истории и культуры) народов Российской Федерации».

2. Положение о государственной историко-культурной экспертизе, утверждённое постановлением Правительства РФ от 25.04.2024 № 530.

3. Правила выдачи, приостановления и прекращения действия разрешений (открытых листов) на проведение работ по выявлению и изучению объектов археологического наследия, включая работы, имеющие целью поиск и изъятие археологических предметов, утверждённые Постановлением Правительства Российской Федерации от 24.10.2022 № 1893.

4. Положение о порядке проведения археологических полевых работ и составления научной отчётной документации, утверждённое постановлением Бюро Отделения историко-филологических наук Российской академии наук от 12.04.2023 г. №15.

5. Методика определения границ территорий объектов археологического наследия (рекомендована письмом Министерства культуры Российской Федерации от 27.01.2012 № 12–01–39/05-АБ (Методика)).

6. Положение о едином государственном реестре объектов культурного наследия (памятников истории и культуры) народов Российской Федерации (утверждено приказом Министерства культуры Российской Федерации от 03.12.2011 № 954).

7. Малашев В.Ю. Отчёт об археологических разведках в зоне строительства и реконструкции автомобильной дороги Р-217 «Кавказ» на участке обхода города Дербент в Дербентском районе Республики Дагестан в 2021-2022 гг. // Архив ИА РАН.

8. Раздел проектной документации «Мероприятия по обеспечению сохранности объектов археологического наследия, расположенные в зоне строительства автомобильной дороги Р-217 «Кавказ» на участке обход города Дербент: План выполнения охранно-спасательных археологических исследований (раскопок и наблюдений)» в реализации «Строительство и реконструкция участков автомобильной дороги Р-217 «Кавказ» автомобильная дорога М-4 «Дон» - Владикавказ - Грозный - Махачкала - граница с Азербайджанской Республикой. Строительство автомобильной дороги Р-217 «Кавказ» автомобильная дорога М-4 «Дон» - Владикавказ - Грозный - Махачкала - граница с Азербайджанской Республикой

на участке обхода города Дербент. Республика Дагестан» (Разработчик ООО НИЦ «Туризм и краеведение». 2024 г. Том 10.3, Том 10.4, Том 10.5., Том 10.5.1)

9. Акт государственной историко-культурной экспертизы «Документация или разделы документации, обосновывающие мери по обеспечению сохранности объекта культурного наследия, включённого в реестр, выявленного объекта культурного наследия либо объекта, обладающего признаками объекта культурного наследия, при проведении земляных, мелиоративных и (или) хозяйственных работ, предусмотренных статьёй 25 Лесного кодекса Российской Федерации работ по использованию лесов на земельном участке, непосредственно связанном с земельным участком в границах территории объекта культурного наследия в границах территории проектируемого объекта: «Строительство и реконструкция участков автомобильной дороги Р-217 «Кавказ» автомобильная дорога М-4 «Дон» - Владикавказ - Грозный - Махачкала - граница с Азербайджанской Республикой. Строительство автомобильной дороги Р-217 «Кавказ» автомобильная дорога М-4 «Дон» - Владикавказ - Грозный - Махачкала - граница с Азербайджанской Республикой на участке обхода города Дербент. Республика Дагестан», представленный за подписью аттестованного эксперта А. В. Лычагина (приказ Министерства культуры РФ от 23.06.2021г. №1039).

10. Согласование агентства по охране культурного Республики Дагестан (Дагнаследие) № 07/24 от 23.04.2024 г. раздела проектной документации мероприятий по обеспечению сохранности объектов культурного наследия.

Перечень документов, представленных на экспертизу:

1. Документация о результатах исследований (раскопок) объекта культурного наследия «Одиночный курган «Чинар 1», расположенного в зоне строительства объекта: «Строительство и реконструкция участков автомобильной дороги Р-217 «Кавказ» автомобильная дорога М-4 «Дон» - Владикавказ - Грозный -Махачкала - граница с Азербайджанской Республикой. Строительство автомобильной дороги Р-217 «Кавказ» автомобильная дорога М-4 «Дон» -Владикавказ - Грозный - Махачкала - граница с Азербайджанской Республикой на участке обхода города Дербент, Республика Дагестан». Краснодар, 2025.

Сведения об обстоятельствах, повлиявших на процесс проведения и результаты экспертизы:

Обстоятельства, повлиявшие на процесс проведения и результаты экспертизы, отсутствуют.

Сведения о проведённых исследованиях с указанием применённых методов, объёма и характера выполненных работ и их результатов:

В процессе государственной историко-культурной экспертизы:

- выполнен анализ действующей нормативно-правовой базы в сфере охраны и сохранения историко-культурного наследия;
- выполнен сравнительный анализ документов и материалов, полученных для проведения экспертизы по объекту с формулировкой выводов;
- выполнен анализ соответствия представленной документации требованиям «Положения о порядке проведения археологических полевых работ и составления научной отчётной документации» и «Методике определения границ территорий объектов археологического наследия»;
- оформлены результаты государственной историко-культурной экспертизы в форме настоящего Акта.

Факты и сведения, выявленные и установленные в результате проведённых исследований:

Выявленный объект культурного (археологического) наследия «Одиночный курган «Чинар 1» (далее - ВОАН) расположен по адресу: Республика Дагестан Дербентский район, в 0,87 км к СЗ от окраины с. Чинар, расположен на землях сельскохозяйственного назначения, используемых под виноградник.

ВОАН «Одиночный курган «Чинар 1» был выявлен в 2022 г. в ходе проведения археологических полевых работ (разведок) в зоне землеотвода по объекту «Строительство автодороги Р-217 «Кавказ» автомобильная дорога М-4 «Дон» – Владикавказ – Грозный – Махачкала – граница с Азербайджанской Республикой на участке обхода города Дербент, Республика Дагестан» археологической экспедицией ООО НПЦ «Туризм и Краеведение» под руководством В.Ю. Малашева. Археологические полевые работы (разведки) выполнялись на основании Разрешения (Открытого листа) № 3023-2021 от 11.11.2021 г., выданного Министерством культуры РФ на имя Малашева Владимира Юрьевича.

Было проведено визуальное обследование проектируемой автодороги по титулу «Строительство автодороги Р-217 «Кавказ» автомобильная дорога М-4 «Дон» – Владикавказ – Грозный – Махачкала – граница с Азербайджанской Республикой на участке обхода города Дербент, Республика Дагестан» с фотофиксацией процесса прохождения разведки. Визуальное обследование проходило в 2 этапа:

- 1 этап – от начала трассы у развязки 1 к ЮВ от с. Мамедкала и до гребня Джалганского хребта;
- 2 этап – от конца трассы у развязки 6 к югу от с. Араблинское и до гребня Джалганского хребта.

С целью выявления культурного слоя или установления факта его отсутствия в зоне работ по строительству и реконструкции автомобильной дороги были заложены 63 шурфа размерами 1х1 м общей площадью 63 кв. м

В результате обследования 1 этапа проектируемого строительства, на участке 03 км – 05 км, был выявлен объект археологического наследия «Одиночный курган «Чинар 1» (на землях сельскохозяйственного назначения (виноградники, распахиваемые поля)), попадающий в зону строительных работ.

ВОАН состоит из одной земляной насыпи, территория подвергается систематическому антропогенному воздействию. Насыпь слегка удлинена по линии С-Ю, покатая. Высота 0,9м, размер 37х30м. Координата вершины насыпи кургана: N42°06,8323' E48°07,2593' (WGS-84).

ВОАН расположен в Дербентском районе, в 0,87 км к СЗ от окраины с. Чинар. Памятник находится на землях сельскохозяйственного назначения, используемых под виноградник. Выявленный объект расположен на гребне небольшого меридионально ориентированного пологого увала, понижающегося в северном направлении. Насыпь нарушена распашкой. Предварительно датируется от эпохи бронзы до албано-сарматского времени.

В установленные сроки информационный материал характеризующий ВОАН «Одиночный курган «Чинар 1» в ходе археологических полевых работ в зоне планируемого строительства автомобильной дороги в обход города Дербент, включая текстовое описания и графический материал границ выявленного объекта археологического наследия с приложением географических координат характерных поворотных точек был представлен в Агентство по охране объектов наследия Республики Дагестан.

ВОАН включён в Перечень выявленных объектов культурного наследия в соответствии с Приказом Агентства по охране культурного наследия Республики Дагестан (Дагнаследие) № 06-ф/22 от 02.03.2022 г.

Таблица координат характерных точек границ территории ВОАН «Одиночный курган «Чинар 1»

Номера поворотных точек	Координаты во Всемирной геодезической системе (WGS-84)	
	Северная широта	Восточная долгота
1	42°06,857298'	48°07,256045'
2	42°06,851502'	48°07,282760'
3	42°06,832366'	48°07,292118'
4	42°06,814722'	48°07,285781'
5	42°06,806708'	48°07,264276'
6	42°06,812460'	48°07,237039'
7	42°06,829696'	48°07,227424'
8	42°06,848898'	48°07,234173'
1	42°06,857298'	48°07,256045'

Описание границ территории выявленного объекта археологического наследия «Одиночный курган «Чинар 1»:

От начальной точки границ территории объекта культурного наследия «1» (характерная поворотная точка 1), расположенного на Северном углу границ территории ВОАН «Одиночный курган «Чинар 1», в 38 м по азимуту 106,18° располагается характерная точка «2». Далее: от характерной точки «2» по азимуту 160,14° на расстоянии 38 м располагается характерная точка «3»; от характерной точки «3» по азимуту 194,81° на расстоянии 34 м располагается характерная точка «4»; от характерной точки «4» по азимуту 243,35° на расстоянии 34 м располагается характерная точка «5»; от характерной точки «5» по азимуту 285,91° на расстоянии 39 метрах располагается характерная точка «6»; от характерной точки «6» по азимуту 337,46° на расстоянии 34 м располагается характерная точка «7»; от характерной точки «7» по азимуту 14,66° на расстоянии 37 м располагается характерная точка «8»; от характерной точки «8» по азимуту 62,68° на расстоянии 34 м располагается исходная характерная точка «1» ВОАН «Одиночный курган «Чинар 1».

Общие сведения ВОАН «Одиночный курган «Чинар 1»: проект границ территории имеет 8 характерных поворотных точек; длина границ территории по периметру составляет 288 м; площадь границ территории памятника археологии составляет 6206 кв. м (0,6206 га).

В ходе полевых археологических работ (разведок) и анализа проектной документации было установлено, что часть ВОАН «Одиночный курган «Чинар 1» попадает в полосу отвода под строительство и реконструкции автомобильной дороги в обход города Дербент.

Для обеспечения сохранности объектов культурного наследия, расположенных в зоне в зоне планируемого строительства автомобильной дороги в обход города Дербент, сотрудниками ООО НПЦ «Туризм и краеведение» был подготовлен раздел проектной документации «Мероприятия по обеспечению сохранности объектов археологического наследия, расположенные в зоне строительства автомобильной дороги Р-217 «Кавказ» на участке обход города Дербент: План выполнения охранно-спасательных археологических исследований (раскопок и наблюдений)» в реализации «Строительство и реконструкция участков автомобильной дороги Р-217 «Кавказ» автомобильная дорога М-4 «Дон» - Владикавказ - Грозный - Махачкала - граница с Азербайджанской Республикой. Строительство автомобильной дороги Р-217 «Кавказ» автомобильная дорога М-4 «Дон» - Владикавказ - Грозный - Махачкала - граница с Азербайджанской Республикой на участке обхода города Дербент. Республика Дагестан» (далее - Раздел).

В установленном порядке Раздел проектной документации прошёл государственную историко-культурную экспертизу «(эксперт А. В. Лычагина (приказ Министерства культуры РФ от 23.06.2021г. №1039) и получил ***положительное заключение***.

В рамках получения государственной услуги «Согласование раздела проектной документации об обеспечении сохранности объекта культурного наследия или о проведении спасательных археологических полевых работ или проекта обеспечения сохранности объекта культурного наследия либо плана проведения спасательных археологических полевых работ, включающих оценку воздействия проводимых работ на указанный объект культурного наследия, при проведении строительных и иных работ на земельном участке, непосредственно связанном с земельным участком в границах территории объекта культурного наследия (за исключением отдельных объектов культурного наследия федерального значения, перечень которых устанавливается Правительством Российской Федерации)», Агентством по охране культурного наследия Республики Дагестан, принято решение о согласовании данного Раздела (Согласование агентства по охране культурного Республики Дагестан (Дагнаследие) № 07/24 от 23.04.2024 г. раздела проектной документации мероприятий по обеспечению сохранности объектов культурного наследия).

Согласно Разделу, мероприятия по обеспечению сохранности выявленного объекта археологического наследия «Одиночный курган «Чинар 1», расположенного в полосе отвода под строительство автомобильной дороги в обход города Дербент предполагали выполнение спасательных археологических полевых работ (раскопок) участка территории ВОАН на площади 881 кв.м. (в полосе отвода 94 кв.м)

В 2025 г. в границах территории ВОАН, в рамках исполнения Раздела, сотрудниками ООО «Кубаньархеология» под руководством В.В. Бочкового на основании Разрешения (Открытого листа) № Р018-00103-00/01951705 от 07.03.2025 г., выданного Министерством культуры РФ были выполнены спасательные археологические полевые работы (раскопки).

Целью работ являлось полное археологическое исследование объекта культурного наследия «Одиночный курган «Чинар 1», попадающего в зону строительства объекта: «Строительство и реконструкция участков автомобильной дороги Р-217 «Кавказ» автомобильная дорога М-4 «Дон» - Владикавказ - Грозный - Махачкала - граница с Азербайджанской Республикой. Строительство автомобильной дороги Р-217 «Кавказ» автомобильная дорога М-4 «Дон» - Владикавказ - Грозный - Махачкала - граница с Азербайджанской Республикой на участке обхода города Дербент, Республика Дагестан».

Спасательные археологические исследования ВОАН «Одиночный курган «Чинар 1» проводилось в соответствии с «Положением о порядке проведения археологических полевых работ и составления научной отчётной документации», утверждённого постановлением Бюро Отделения историко-филологических наук Российской академии наук 2023 г.

Археологические раскопки осуществлены на площади 6206 кв. м.

На момент исследования насыпь кургана находилась на заброшенных сельхозугодиях.

Проведены историко-архивные и библиографические изыскания с целью изучения истории исследования кургана и ознакомления с памятниками археологии, находящихся на сопредельной территории.

Предварительно осмотрена насыпь кургана и территория вокруг него, произведено описание и детальная фотофиксация современного состояния.

Снятие насыпи кургана производилась с применением землеройной техники – гусеничного экскаватора с кубовым планировочным ковшом. Снятие плодородного слоя и геологических слоёв производилась пластами 0,05–0,10 м, равномерно, по всей плоскости

секторов. Наблюдение за работой техники осуществлялось постоянно, силами двух сотрудников отряда. Снятие геологических слоёв продолжалось до уровня материковой глины, и глубже, не менее 0,3 м в ее толщу. При производстве земляных работ плодородные слои почвы складировались отдельно от геологических, для последующей обратной засыпки кургана и рекультивации почвенного слоя. Стратиграфические разрезы обеих профилей каждой из бровок зачищались.

При обнаружении погребений и иных объектов, работы приостанавливались для их расчистки, фотофиксации и зачерчивания, нивелировки и привязки. При выявлении пятен объектов производилась тщательная горизонтальная зачистка их поверхности с целью максимально точного выявления границ. Работа над расчисткой велась вручную с помощью лопат, ножей, щёток и кистей. Чертежи объектов, погребений и стратиграфических разрезов выполнялись непосредственно в ходе полевых работ в масштабах 1:10, 1:20 и 1:50. Общий план кургана и стратиграфические разрезы выполнялись в одном масштабе.

После расчистки объектов пространство под ними прокапывалось на 10–20 см вручную штыковыми лопатами.

По окончании работы над погребениями и перекапывания пространства под ними, производилось заглубление грунта на глубину 0,3 м в толщу материковой глины. Исследованная площадь фотографировалась. Затем бровки сносились, грунты, слагающие их, перемещены за пределы исследованной площади. На следующем этапе был разработан котлован многоугольной формы такого размера, чтобы полностью охватить площадь территории памятника согласно учётной документации. Таким образом, всего в ходе охранно-спасательных археологических раскопок кургана исследована площадь 881 кв. м. Все состояния хода работ над курганами фиксировались в полном объеме.

Наблюдение за работой техники при раскопках территории памятника вокруг насыпи проводились прежним порядком.

Археологический материал, обнаруженный в погребениях, включал в основном изделия из керамики, бронзы и железа. Насыпи кургана возведены в период бронзы (вероятно, поздней бронзы) и в более поздний период албано-сарматского времени. Находки после фиксации in situ изымались, очищались от грязи, при возможности – отмывались, затем, в случае необходимости, реставрировались (склеивались). Остеологический и антропологический материал изымался из исследованных комплексов в полном объеме для дальнейшего изучения профильными специалистами.

Перед началом работ на кургане была убрана вся растительность механическим способом. После чего на насыпь кургана были наложены две перпендикулярные бровки по 15м в каждую сторону от условного центра кургана R0. Нивелировка поверхности показала, что условный центр возвышается над всеми полами кургана, с севера на 77 см, с востока на 111 см, с запада на 76 см, с юга перепад составляет 29 см. Вскапывание грунта производилось с помощью экскаватора с планировочным ковшом горизонтами не более 10 см. Образовавшиеся отвалы грунта сортировались за пределами насыпи кургана. Чернозёмный плодородный слой складировался отдельно, чтобы в ходе обратной засыпки образовавшегося после раскопок котлована, сохранить урожайность поля, на котором располагалась исследованная насыпь.

В стратиграфических профилях бровок были выделены следующие слои по направлению сверху вниз:

- верхний, почвенно-растительный пахотный слой состоял из серого супесчаного слабо-гумусированного суглинка. Его мощность редко превышала 0,3-0,4 м.

- слой древней погребённой почвы, мощностью до 0.3м.

- слой предматерикового супесчаного темно-жёлтого суглинка, до 0,1-0,15 м мощностью. Указанный слой опирался непосредственно на:

- суглинок (материковый слой), залегал на глубине около 0,8м, от уровня дневной поверхности в центральной части кургана.

Данная стратиграфическая ситуация характерна для надпойменных террас в этой местности, а почвообразование из-за выветривания грунта происходит чрезвычайно медленно.

Из-за особенностей местных грунтов (многолетняя непрерывная распашка, мощная биотурбация, непрекращающиеся вносы удобрений) визуальное отслеживание погребальных пятен на уровне выше суглинка практически не представлялось возможным.

Всего в ходе исследования насыпи кургана было зафиксировано 4 погребения. Обнаруженные погребения, относящиеся к разным эпохам, располагались в центральной (п.3, п.4) и северо-западной части насыпи (п.1, п.2). Погребения 1 и 2, относящиеся скорее всего к эпохе поздней бронзы выявлены в северо-западной части насыпи кургана. Вероятно, над ними была сооружена насыпь, но в более поздний период рядом были сделаны погребения и насыпь была разрушена частично или полностью, а в современное время глубокая распашка полностью скрыла следы существования этой насыпи. Погребения 3 и 4 относящиеся к эпохе албано-сарматского времени выявлены в центральной части насыпи кургана. Над ними была сооружена насыпь, которую можно проследить в профилях бровок. Центральным погребением для кургана можно считать погребение 1 – для более ранней насыпи и погребение 3 – для более поздней насыпи.

После полного исследования всей площади насыпи кургана, были произведены раскопки площади всей территории памятника вокруг неё, чтобы она охватила территорию ОКН, установленную согласно приказу постановки памятника на государственную охрану (6206 кв. м).

В результате археологических полевых работ 2025 г. ВОАН «Одиночный курган «Чинар 1» и его прилегающая территория (на площади 6206 кв. м) исследованы полностью.

Таким образом, на площади 6206 кв. м в учётных границах выявленного объекта археологического наследия «Одиночный курган «Чинар 1» сплошным раскопом была исследована вся территория объекта археологического наследия.

Обоснования вывода экспертизы:

Документы, обосновывающие включение выявленного объекта археологического наследия «Одиночный курган «Чинар 1» в единый государственный реестр объектов культурного наследия (памятников истории и культуры) народов Российской Федерации, представлены на экспертизу в объеме, достаточном для проведения государственной историко-культурной экспертизы.

Приведённые сведения о выявленном объекте археологического наследия «Одиночный курган «Чинар 1» достоверны.

В результате проведённых в 2025 гг. экспедицией ИА РАН спасательных археологических полевых работ (археологических раскопок) выявленный объект археологического наследия «Одиночный курган «Чинар 1» полностью изучен.

Проведён полный цикл спасательных археологических полевых работ. Вывод о том, что в результате проведённых полевых исследований объект раскопан полностью, обоснован, документирован в представленных на экспертизу техническом отчёте, графических

приложениях и фотоматериалах. Эти выводы доказываются принципами соблюдения методики археологических работ, показаны полученными результатами исследований, противоречия в доказательной базе отсутствуют.

В целом, анализ материалов, изучение документов при подготовке экспертизы позволяют сделать вывод, что ***выявленный объект археологического наследия «Одиночный курган «Чинар 1» полностью физически утрачен.***

Вывод экспертизы:

На основании рассмотрения представленной документации установлено, что выявленный объект археологического наследия «Одиночный курган «Чинар 1» в результате выполненных спасательных археологических полевых работ (археологических раскопок) ***полностью физически утрачен.***

Включение выявленного объекта археологического наследия ***«Одиночный курган «Чинар 1»*** в единый государственный реестр объектов культурного наследия (памятников истории и культуры) народов Российской Федерации является ***необоснованным (отрицательное заключение).***

Приложения:

1. Ситуационный план.
2. Историко-культурный опорный план.
3. Фотографическое изображение выявленного объекта археологического наследия «Одиночный курган «Чинар 1», на момент заключения договора на проведение ГИКЭ.
4. Топографический план выявленного объекта археологического наследия «Одиночный курган «Чинар 1».
5. Строительство и реконструкция участков автомобильной дороги Р-217 «Кавказ» автомобильная дорога М-4 «Дон» - Владикавказ -Грозный - Махачкала - граница с Азербайджанской Республикой. Строительство автомобильной дороги Р-217 «Кавказ» автомобильная дорога М-4 «Дон» - Владикавказ - Грозный -Махачкала - граница с Азербайджанской Республикой на участке обхода города Дербент, Республика Дагестан. Проектная документация. РАЗДЕЛ 10. Иная документация в случаях, предусмотренных федеральными законами ТОМ 10.3. Отчёт о результатах выполнения археологических полевых работ (разведок) по обследованию участков планируемых земляных работ по титулу объекта. 2/18/ПИР/СТР-ПЗ-АО. 2024 (выкопировка).
6. Строительство и реконструкция участков автомобильной дороги Р-217 «Кавказ» автомобильная дорога М-4 «Дон» - Владикавказ -Грозный - Махачкала - граница с Азербайджанской Республикой. Строительство автомобильной дороги Р-217 «Кавказ» автомобильная дорога М-4 «Дон» - Владикавказ - Грозный -Махачкала - граница с Азербайджанской Республикой на участке обхода города Дербент, Республика Дагестан. Проектная документация. РАЗДЕЛ 10. Иная документация в случаях, предусмотренных федеральными законами ТОМ 10.4. Альбом иллюстраций к отчёту о результатах выполнения археологических полевых работ (разведок) по обследованию участков планируемых земляных работ по титулу объекта. 2/18/ПИР/СТР-ПЗ-АИ.1. 2024 (выкопировка).
7. Строительство и реконструкция участков автомобильной дороги Р-217 «Кавказ» автомобильная дорога М-4 «Дон» - Владикавказ -Грозный - Махачкала - граница с Азербайджанской Республикой. Строительство автомобильной дороги Р-217 «Кавказ» автомобильная дорога М-4 «Дон» - Владикавказ - Грозный -Махачкала - граница с Азербайджанской Республикой на участке обхода города Дербент, Республика Дагестан. Проектная документация. РАЗДЕЛ 10. Иная документация в случаях, предусмотренных федеральными законами

ТОМ 10.5. Мероприятия по обеспечению сохранности объектов археологического наследия, расположенные в зоне строительства автомобильной дороги Р-217 «Кавказ» на участке обход города Дербент: План выполнения охранно-спасательных археологических исследований (раскопок и наблюдений). 2/18/ПИР/СТР-ПЗ-ОКН. 2024 (выкопировка).
8. Строительство и реконструкция участков автомобильной дороги Р-217 «Кавказ» автомобильная дорога М-4 «Дон» - Владикавказ -Грозный - Махачкала - граница с Азербайджанской Республикой. Строительство автомобильной дороги Р-217 «Кавказ» автомобильная дорога М-4 «Дон» - Владикавказ - Грозный -Махачкала - граница с Азербайджанской Республикой на участке обхода города Дербент, Республика Дагестан. Проектная документация. РАЗДЕЛ 10. Иная документация в случаях, предусмотренных федеральными законами ТОМ 10.5.1. Иллюстрационные приложения к разделу «Мероприятия по обеспечению сохранности объектов археологического наследия, расположенные в зоне строительства автомобильной дороги Р-217 «Кавказ» на участке обход города Дербент: План выполнения охранно-спасательных археологических исследований (раскопок и наблюдений)». 2/18/ПИР/СТР-ПЗ-ОКН. 2024 (выкопировка).
9. Согласование агентства по охране культурного Республики Дагестан (Дагнаследие) № 07/24 от 23.04.2024 г. раздела проектной документации мероприятий по обеспечению сохранности объектов культурного наследия
10. Документация о результатах исследований (раскопок) объекта культурного наследия «Одиночный курган «Чинар 1», расположенного в зоне строительства объекта: «Строительство и реконструкция участков автомобильной дороги Р-217 «Кавказ» автомобильная дорога М-4 «Дон» - Владикавказ - Грозный -Махачкала - граница с Азербайджанской Республикой. Строительство автомобильной дороги Р-217 «Кавказ» автомобильная дорога М-4 «Дон» -Владикавказ - Грозный - Махачкала - граница с Азербайджанской Республикой на участке обхода города Дербент, Республика Дагестан». Краснодар, 2025
11. Договор № 98-25 от 04.07.2025 г.
12. Дополнительное соглашение № 1 от 15.09.2025 к договору № 98-25 от 04.07.2025 г. с доверенностью на Гайдукова П.Г.
13. Копия: трудовой договор между ИА РАН и Успенским П.С. №1889-2021 от 31.12.2021 г. Дополнительное соглашение от 28.12.2023 г.; Дополнительное соглашение от 18.12.2024 г
14. Копия: трудовой договор между ИА РАН и Суворовым А.В. № 105/2023 от 09.01.2023 г.; Дополнительное соглашение от 18.12.2024 к трудовому договору № 105/2023 от 09.01.2023 г.
15. Копия: трудовой договор между ИА РАН и Зеленцовой О.В. от 09.03.2007 г.

Государственный эксперт: Успенский Павел Сергеевич
Дата оформления заключения экспертизы: 02.10.2025 г.

ПРИЛОЖЕНИЕ 1

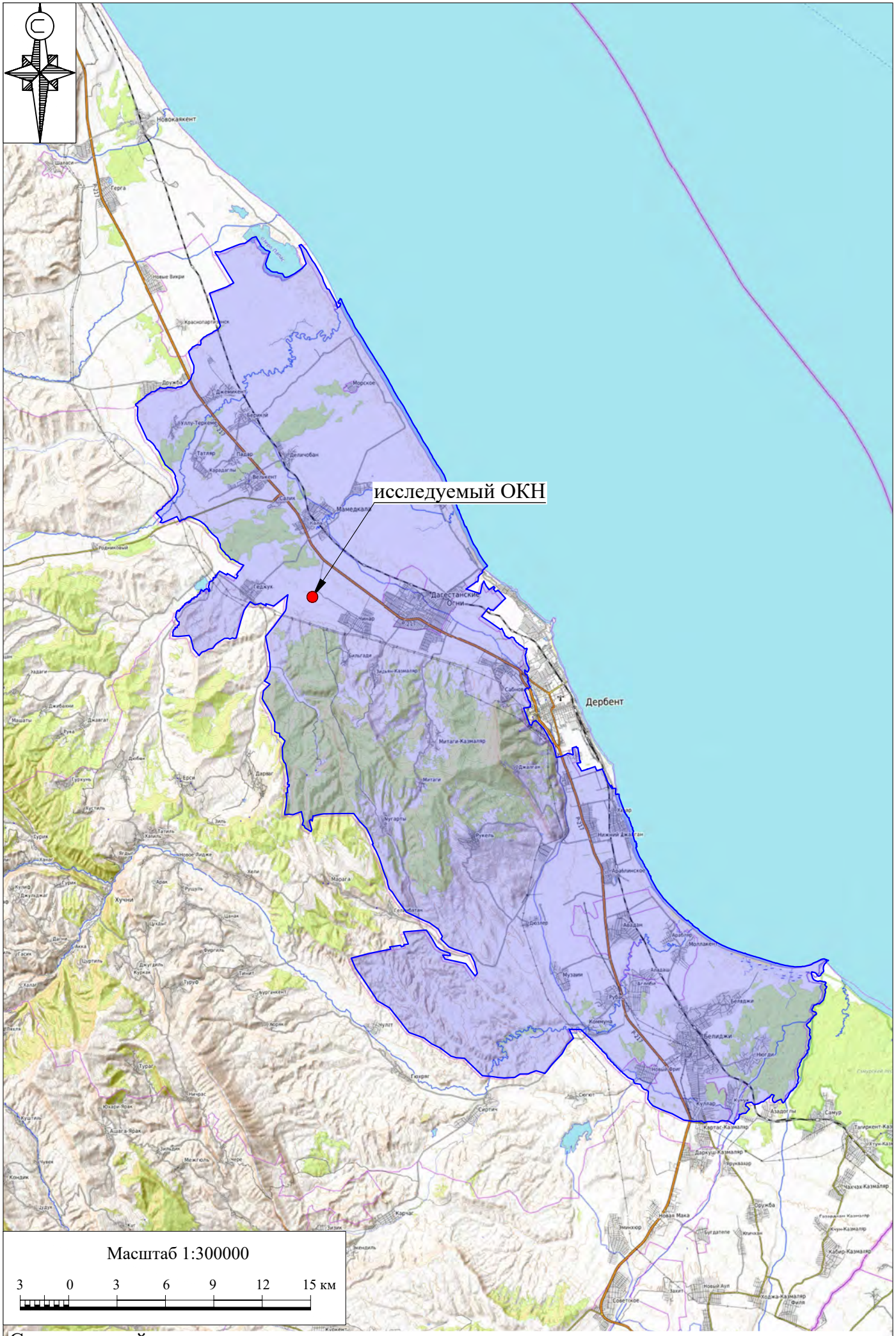

Ситуационный план.

ПРИЛОЖЕНИЕ 2

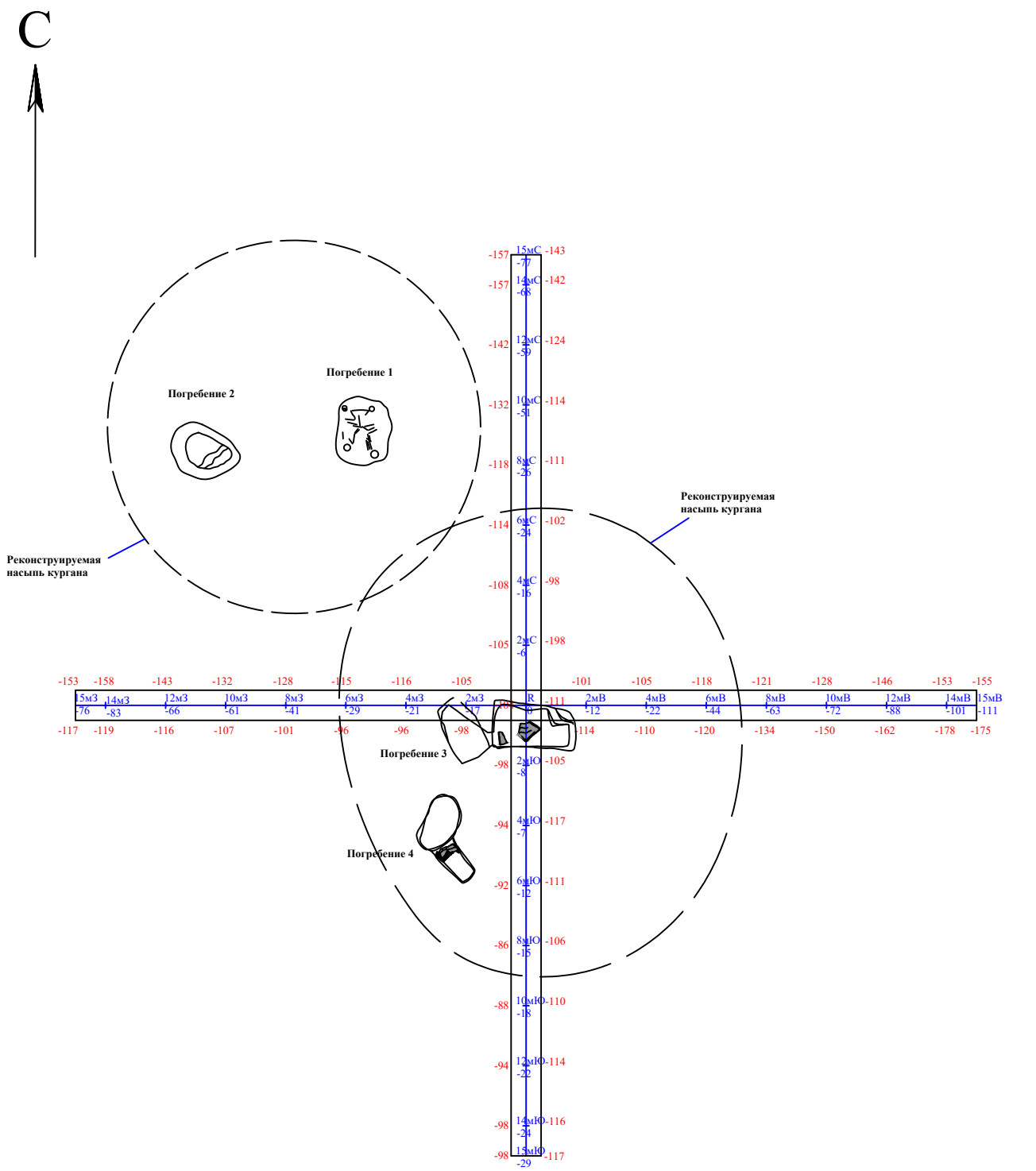

Историко-культурный опорный план.

ПРИЛОЖЕНИЕ 3

Фотографическое изображение выявленного объекта археологического наследия «Одиночный курган «Чинар 1», на момент заключения договора на проведение ГИКЭ. Курган после сноса всех бровок, вид с севера.

ПРИЛОЖЕНИЕ 4

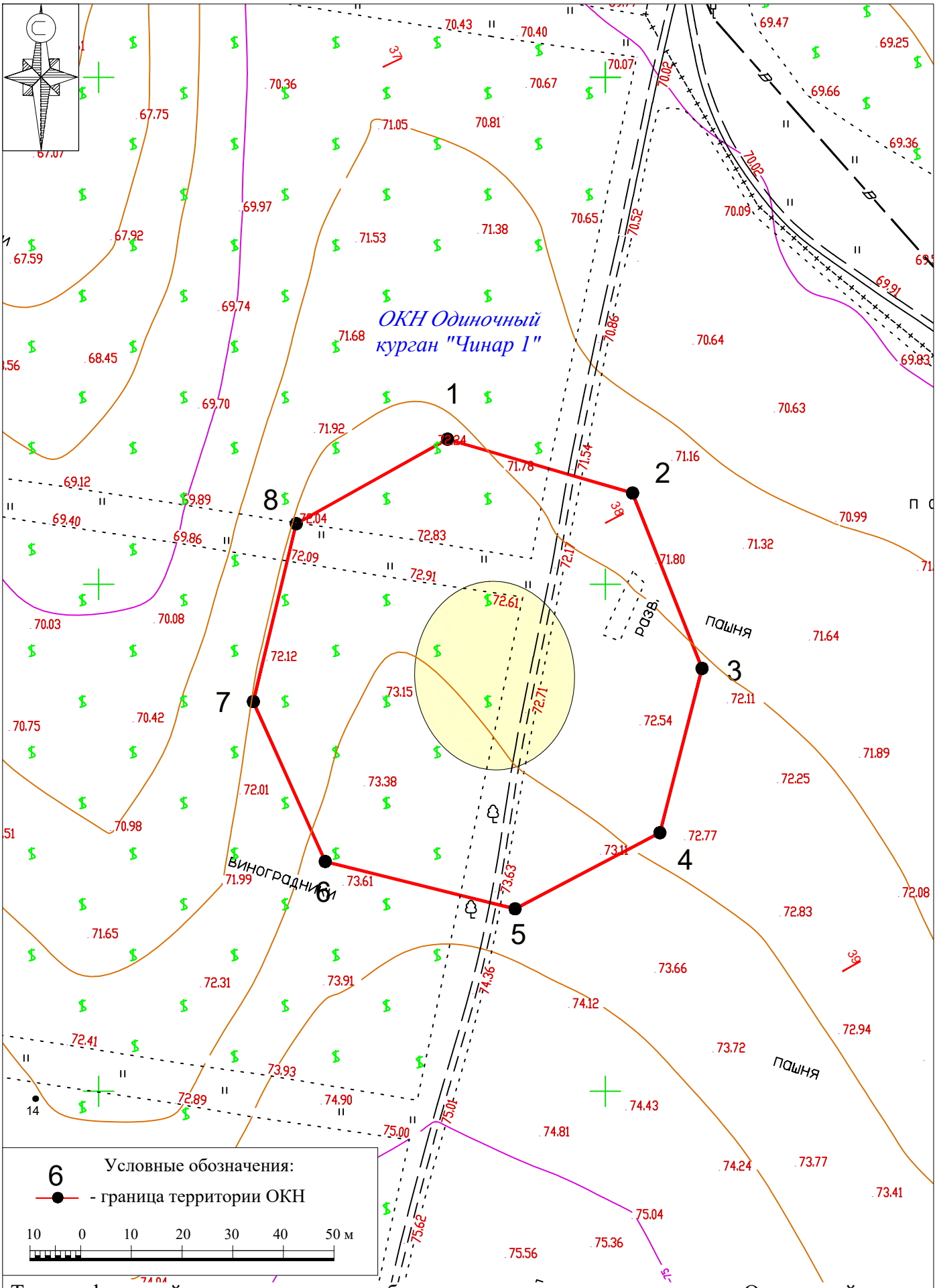

Топографический план выявленного объекта археологического наследия «Одиночный курган «Чинар 1».

ПРИЛОЖЕНИЕ 5

ФЕДЕРАЛЬНОЕ АВТОНОМНОЕ УЧРЕЖДЕНИЕ
РОСДОРНИИ

Строительство и реконструкция участков автомобильной дороги Р-217 «Кавказ» автомобильная дорога М-4 «Дон» - Владикавказ - Грозный - Махачкала - граница с Азербайджанской Республикой. Строительство автомобильной дороги Р-217 «Кавказ» автомобильная дорога М-4 «Дон» - Владикавказ - Грозный - Махачкала - граница с Азербайджанской Республикой на участке обхода города Дербент, Республика Дагестан.

ПРОЕКТНАЯ ДОКУМЕНТАЦИЯ

РАЗДЕЛ 10
Иная документация в случаях, предусмотренных федеральными законами

ТОМ 10.3
Отчет о результатах выполнения археологических полевых работ (разведок) по обследованию участков планируемых земляных работ по титулу объекта

2/18/ПИР/СТР-ПЗ-АО

Изм.	№док.	Подп.	Дата.
1	1 /2.18-22		29.12.22
2	1 /2.18-22		15.02.23
3	1 /2.18-22		05.12.23

2024

ФЕДЕРАЛЬНОЕ АВТОНОМНОЕ УЧРЕЖДЕНИЕ
РОСДОРНИИ

Строительство и реконструкция участков автомобильной дороги Р-217 «Кавказ» автомобильная дорога М-4 «Дон» - Владикавказ - Грозный - Махачкала - граница с Азербайджанской Республикой. Строительство автомобильной дороги Р-217 «Кавказ» автомобильная дорога М-4 «Дон» - Владикавказ - Грозный - Махачкала - граница с Азербайджанской Республикой на участке обхода города Дербент, Республика Дагестан.

ПРОЕКТНАЯ ДОКУМЕНТАЦИЯ

РАЗДЕЛ 10
Иная документация в случаях, предусмотренных федеральными законами

ТОМ 10.3
Отчет о результатах выполнения археологических полевых работ (разведок) по обследованию участков планируемых земляных работ по титулу объекта

2/18/ПИР/СТР-ПЗ-АО

Начальник Управления проектирования — О.А. Хольнова

Заместитель начальника Управления проектирования — В.А. Селиверстов

ГИП комплекса — Е.И. Ульянов

Изм.	№док.	Подп.	Дата.
1	1 /2.18-22		29.12.22
2	1 /2.18-22		15.02.23
3	1 /2.18-22		05.12.23

2024

Общество с ограниченной ответственностью
Научно-Производственный Центр
"ТУРИЗМ и КРАЕВЕДЕНИЕ"
Н П Ц Т и К
367014, Республика Дагестан, г.Кизилюрт, ул.Алиева, 27. Тел: (918) 738-20-05, (928) 554-05-59
367014, Республика Дагестан, г.Махачкала, ул.Пирамидальная, 39/2. Тел: (928) 220-31-08

Свидетельство «Ассоциации проектировщиков «НПО» СРО-П-200-23052018, регистрационный номер 1480 от 2021 г.

Строительство и реконструкция участков автомобильной дороги Р-217 «Кавказ» автомобильная дорога М-4 «Дон» - Владикавказ - Грозный - Махачкала - граница с Азербайджанской Республикой. Строительство автомобильной дороги Р-217 «Кавказ» автомобильная дорога М-4 «Дон» – Владикавказ – Грозный – Махачкала – граница с Азербайджанской Республикой на участке обхода города Дербент, Республика Дагестан

ПРОЕКТНАЯ ДОКУМЕНТАЦИЯ

РАЗДЕЛ 10.3
Иная документация в случаях, предусмотренных федеральными законами

ТОМ 10.3
Отчет о результатах выполнения археологических полевых работ (разведок) по обследованию участков планируемых земляных работ по титулу объекта

2/18/ПИР/СТР-ПЗ-АО

2023

Общество с ограниченной ответственностью
Научно-Производственный Центр
"ТУРИЗМ и КРАЕВЕДЕНИЕ"
Н П Ц Т и К
367014, Республика Дагестан, г.Кизилюрт, ул.Алиева, 27. Тел: (918) 738-20-05, (928) 554-05-59
367014, Республика Дагестан, г.Махачкала, ул.Пирамидальная, 39/2. Тел: (928) 220-31-08

Свидетельство «Ассоциации проектировщиков «НПО» СРО-П-200-23052018, регистрационный номер 1480 от 2021 г.

Заказчик: **ФАУ «РОСДОРНИИ**

Строительство и реконструкция участков автомобильной дороги Р-217 «Кавказ» автомобильная дорога М-4 «Дон» - Владикавказ - Грозный - Махачкала - граница с Азербайджанской Республикой. Строительство автомобильной дороги Р-217 «Кавказ» автомобильная дорога М-4 «Дон» – Владикавказ – Грозный – Махачкала – граница с Азербайджанской Республикой на участке обхода города Дербент, Республика Дагестан

ПРОЕКТНАЯ ДОКУМЕНТАЦИЯ

РАЗДЕЛ 10.3
Иная документация в случаях, предусмотренных федеральными законами

ТОМ 10.3
Отчет о результатах выполнения археологических полевых работ (разведок) по обследованию участков планируемых земляных работ по титулу объекта

2/18/ПИР/СТР-ПЗ-АО

Исполнительный директор
ООО «НПЦ «Туризм и Краеведение» Гаджиев А.Б.

Руководитель департамента археологии
и спецпроектов ООО «НПЦ «Туризм и Краеведение» Гаджиев Б.Х.

Руководитель авторского коллектива Малашев В.Ю.

2023

Шифр: 2/18/ПИР/СТР-ПЗ-АО **Том: 10.3**

Заказчик:	ФАУ «РОСДОРНИИ» [1]
Исполнитель:	ООО «Научно-производственный Центр «Туризм и Краеведение» [2]
Титул проектных и изыскательских работ:	«Строительство и реконструкция участков автомобильной дороги Р-217 «Кавказ» автомобильная дорога М-4 «Дон» - Владикавказ - Грозный - Махачкала - граница с Азербайджанской Республикой. Строительство автомобильной дороги Р-217 «Кавказ» автомобильная дорога М-4 «Дон» – Владикавказ – Грозный – Махачкала – граница с Азербайджанской Республикой на участке обхода города Дербент, Республика Дагестан»
Основание:	Техническое задание к Договору № 00369.2/18/ПИР/СТР от 17.12.2021 в соблюдении требований ст. 36 Федерального закона от 25.06.2002 №73-ФЗ «Об объектах культурного наследия (памятниках истории и культуры) народов Российской Федерации» - изыскательские, проектные, земляные, строительные, мелиоративные, хозяйственные работы, и иные работы в границах территории объекта культурного наследия проводятся при условии соблюдения установленных требований к осуществлению деятельности в границах территории объекта культурного наследия и при условии реализации согласованного раздела об обеспечении сохранности объекта культурного наследия.
Тема (раздел):	«Отчет о результатах выполнения охранно-разведочного археологического обследования участков планируемых земляных работ по титулу объекта» (Том 10.3. Шифр: 2/18/ПИР/СТР-ПЗ-АО)

Содержание раздела

№ п.п	Наименование документации	Страница
	Обложка. Титул.	1-3
	Лист согласования.	4
1.	Введение. Право проведение работ (Отрытый лист).	5
2.	Методика исследований выполнения археологических полевых работ (разведок) участков планируемых земляных работ	17
3.	Историческая справка по материалам архивных и ранее проведенных научных изысканий, результаты историко-архивных исследований и изучения картографических источников	24
4.	Описание результатов выполнения археологических полевых работ (разведок) на наличие (отсутствие) объектов, обладающих признаками объекта культурного наследия на участках строительства и реконструкции автомобильной дороги	66
4.1.	Визуальное обследование участков, подлежащих хозяйственному освоению, в зоне планируемых земляных работ	66
4.2.	Описание результатов разведочных земляных работ (шурфов) в зоне планируемых работ по строительству и реконструкции автомобильной дороги	72
5.	Описание объектов археологического наследия внесенные в Единый государственный реестр объектов культурного наследия народов Российской Федерации, выявленных объектов археологического наследия и объектов, обладающих признаками объекта археологического наследия на участках строительства и реконструкции автомобильной дороги	110
6.	Заключение и выводы	182
7.	Список использованной литературы, архивных и картографических материалов	188
8.	Приложения	192-198
	Альбом иллюстраций в качестве отдельного приложения	

[1] ФАУ «РОСДОРНИИ» (ИНН 7743937082 / КПП 774301001. Адрес: 125493, г. Москва, ул. Смольная, д. 2), во исполнение Государственного контракта № 2/18/ПИР/СТР от 02 ноября 2018 г.

[2] Согласно Договора № 00369.2/18/ПИР/СТР от 17.12.2021 г. на выполнение работ по археологическому обследованию, разработке раздела проектной документации об обеспечении сохранности объектов культурного наследия и получения заключения историко-культурной экспертизы по объекту (титулу), заключенный с указанным заказчиком.

Заказчик:	ФАУ «РОСДОРНИИ»
Исполнитель:	ООО «Научно-производственный Центр «Туризм и Краеведение» [3]
Титул проектных и изыскательских работ:	«Строительство и реконструкция участков автомобильной дороги Р-217 «Кавказ» автомобильная дорога М-4 «Дон» - Владикавказ - Грозный - Махачкала - граница с Азербайджанской Республикой. Строительство автомобильной дороги Р-217 «Кавказ» автомобильная дорога М-4 «Дон» – Владикавказ – Грозный – Махачкала – граница с Азербайджанской Республикой на участке обхода города Дербент, Республика Дагестан»
Основание:	Техническое задание к Договору № 00369.2/18/ПИР/СТР от 17.12.2021 в соблюдении требований ст. 36 Федерального закона от 25.06.2002 №73-ФЗ «Об объектах культурного наследия (памятниках истории и культуры) народов Российской Федерации» - изыскательские, проектные, земляные, строительные, мелиоративные, хозяйственные работы, и иные работы в границах территории объекта культурного наследия проводятся при условии соблюдения установленных требований к осуществлению деятельности в границах территории объекта культурного наследия и при условии реализации согласованного раздела об обеспечении сохранности объекта культурного наследия.
Тема (раздел):	«Отчет о результатах выполнения охранно-разведочного археологического обследования участков планируемых земляных работ по титулу объекта» (Том 10.3. Шифр: 2/18/ПИР/СТР-ПЗ-АО)

Лист согласования

Должность, наименование организации	**Подпись**	**Фамилия И.О.**
Аттестованным экспертом Министерства культуры РФ составлен Акт государственной историко-культурной экспертизы к настоящему разделу проектной документации		
Агентством по охране культурного наследия Республики Дагестан согласован настоящий раздел проектной документации с выдачей Заключения		

[3] Согласно Договора № 00369.2/18/ПИР/СТР от 17.12.2021 г. на выполнение работ по археологическому обследованию, разработке раздела проектной документации об обеспечении сохранности объектов культурного наследия и получения заключения историко-культурной экспертизы по объекту (титулу), заключенный с указанным заказчиком.

Часть 1. Введение

Настоящий часть раздела проектной документации ТОМ 10.3: «Отчет о результатах выполнения археологических полевых работ (разведок) по обследованию участков планируемых земляных работ по титулу объекта (Шифр: 2/18/ПИР/СТР-ПЗ-АО) выполнен в соблюдении требований ст. 36 Федерального закона от 25.06.2002 №73-ФЗ «Об объектах культурного наследия (памятниках истории и культуры) народов Российской Федерации», а также скорректирован с учетом замечаний ФАУ «Главгосэкспертиза России» в части о необходимости сопоставления границ территории объектов археологического наследия с актуализированной полосой отвода по объекту «Строительство и реконструкция участков автомобильной дороги Р-217 «Кавказ» автомобильная дорога М-4 «Дон» - Владикавказ - Грозный - Махачкала - граница с Азербайджанской Республикой. Строительство автомобильной дороги Р-217 «Кавказ» автомобильная дорога М-4 «Дон» – Владикавказ – Грозный – Махачкала – граница с Азербайджанской Республикой на участке обхода города Дербент, Республика Дагестан».

Изыскательские, проектные, земляные, строительные, мелиоративные, хозяйственные работы, указанные в статье 30 настоящего Федерального закона работы по использованию лесов и иные работы в границах территории объекта культурного наследия, включенного в реестр, проводятся при условии соблюдения установленных статьей 5.1 настоящего Федерального закона требований к осуществлению деятельности в границах территории объекта культурного наследия, особого режима использования земельного участка, в границах которого располагается объект археологического наследия, и при условии реализации согласованных соответствующим органом охраны объектов культурного наследия, определенным пунктом 2 статьи 45 настоящего Федерального закона, обязательных разделов об обеспечении сохранности указанных объектов культурного наследия в проектах проведения таких работ или проектов обеспечения сохранности указанных объектов культурного наследия либо плана проведения спасательных археологических полевых работ, включающих оценку воздействия проводимых работ на указанные объекты культурного наследия (п.2 ст. 36 Федерального закона от 25 июня 2002 г. № 73 «Об объектах культурного наследил (памятниках истории и культуры) народов Российской Федерации» (далее – Федерального закона 73-ФЗ).

В границах территории объекта культурного наследия: 1) на территории памятника или ансамбля запрещаются строительство объектов капитального строительства и увеличение объемно-пространственных характеристик существующих на территории памятника или ансамбля объектов капитального строительства; проведение земляных, строительных, мелиоративных и иных работ, за исключением работ по сохранению объекта культурного наследия или его отдельных элементов, сохранению историко-градостроительной или природной среды объекта культурного наследия; 2) на территории

достопримечательного места разрешаются работы по сохранению памятников и ансамблей, находящихся в границах территории достопримечательного места, работы, направленные на обеспечение сохранности особенностей достопримечательного места, являющихся основаниями для включения его в единый государственный реестр объектов культурного наследия (памятников истории и культуры) народов Российской Федерации и подлежащих обязательному сохранению; строительство объектов капитального строительства в целях воссоздания утраченной градостроительной среды; осуществление ограниченного строительства, капитального ремонта и реконструкции объектов капитального строительства при условии сохранения особенностей достопримечательного места, являющихся основаниями для включения его в единый государственный реестр объектов культурного наследия (памятников истории и культуры) народов Российской Федерации и подлежащих обязательному сохранению; 3) на территории памятника, ансамбля или достопримечательного места разрешается ведение хозяйственной деятельности, не противоречащей требованиям обеспечения сохранности объекта культурного наследия и позволяющей обеспечить функционирование объекта культурного наследия в современных условиях (пп.1-3 п.1 ст. 5.1 Федерального закона 73-ФЗ).

Государственная охрана объектов культурного наследия включает в себя: 9) осуществление в случаях и порядке, установленных настоящим Федеральным законом, мер по обеспечению сохранности объектов культурного наследия, включенных в реестр, выявленных объектов культурного наследия либо объектов, обладающих признаками объекта культурного наследия, в ходе проведения изыскательских, проектных, строительных, хозяйственных работ, указанных в статье 30 настоящего Федерального закона работ по использованию лесов и иных работ; (п.2. ст. 33 Федерального закона 73-ФЗ).

Объектами историко-культурной экспертизы являются: документация или разделы документации, обосновывающие меры по обеспечению сохранности объекта культурного наследия, включенного в реестр, выявленного объекта культурного наследия либо объекта, обладающего признаками объекта культурного наследия, при проведении земляных, мелиоративных, хозяйственных работ, указанных в настоящей статье работ по использованию лесов и иных работ в границах территории объекта культурного наследия либо на земельном участке, непосредственно связанном с земельным участком в границах территории объекта культурного наследия (абз.13 ст. 30 Федерального закона 73-ФЗ);

Строительные и иные работы на земельном участке, непосредственно связанном с земельным участком в границах территории объекта культурного наследия, проводятся при наличии в проектной документации разделов об обеспечении сохранности указанного объекта культурного наследия или о проведении спасательных археологических полевых работ или проекта обеспечения сохранности указанного объекта культурного наследия либо плана

проведения спасательных археологических полевых работ, включающих оценку воздействия проводимых работ на указанный объект культурного наследия, согласованных с региональным органом охраны объектов культурного наследия (п. 3 ст. 36 Федерального закона 73-ФЗ).

Предметом экспертизы являются оценка соответствия проектной документации требованиям технических регламентов, в том числе санитарно-эпидемиологическим, экологическим требованиям, требованиям государственной охраны объектов культурного наследия, требованиям пожарной, промышленной, ядерной, радиационной и иной безопасности, а также результатам инженерных изысканий, и оценка соответствия результатов инженерных изысканий требованиям технических регламентов (п.5 ст. 49 "Градостроительный кодекс Российской Федерации" от 29.12.2004 N 190-ФЗ .

В этой связи, в рамках разработки проектной документации по объекту «***Строительство и реконструкция участков автомобильной дороги Р-217 «Кавказ» автомобильная дорога М-4 «Дон» - Владикавказ - Грозный - Махачкала - граница с Азербайджанской Республикой. Строительство автомобильной дороги Р-217 «Кавказ» автомобильная дорога М-4 «Дон» – Владикавказ – Грозный – Махачкала – граница с Азербайджанской Республикой на участке обхода города Дербент, Республика Дагестан***» *(далее в тексте – «Объект», «Титул» или «Строительство и реконструкция участков автомобильной дороги Р-217 «Кавказ» на участке обхода города Дербент»)*, в соответствии с п. 8 Положение о составе разделов проектной документации и требованиях к их содержанию, утвержденное Постановление Правительства РФ от 16.02.2008 № 87, заказчик производства работ предусматривает выполнение работ по археологическому обследованию по указанному Титулу и разработке раздела проектной документации об обеспечении сохранности объектов культурного наследия расположенных в зоне производства земляных работ по Титулу *(далее – Раздел)*.

В последующем, указанный Раздел проектной документации необходимо направить на государственную историко-культурную экспертизу, выполняемую аттестованным экспертом Министерством культуры Российской Федерации[4]. Акт государственной историко-культурной экспертизы *(далее – Акт ГИЭ)* представляется в региональный орган исполнительной власти субъекта Российской федерации уполномоченный в области государственной охраны, сохранения, использования и популяризации объектов культурного наследия для согласования (п. 2 ст. 36 Федерального закона 73-ФЗ) в целях получения соответствующего заключения к проекту и согласования Раздела проектной документации.

[4] Осуществляется в соответствии с п. 9 Положения о государственной историко-культурной экспертизе, утвержденного постановлением Правительства Российской Федерации от 15 июля 2009 г. № 569, Положением о порядке аттестации экспертов по проведению государственной историко-культурной экспертизы, утвержденным приказом Минкультуры России от 26 августа 2010 г. № 563 (в редакции приказа Минкультуры России от 17 октября 2011 г. № 1003)

В целях реализации требований ст. 36 Федерального закона от 25.06.2002 №73-ФЗ был заключен Договор № 00369.2/18/ПИР/СТР от 17.12.2021 г. на выполнение работ по археологическому обследованию, разработке раздела проектной документации об обеспечении сохранности объектов культурного наследия и получения заключения историко-культурной экспертизы по Объекту и сформирован второй отряд Дагестанской новостроечной археологической экспедиции ООО «Научно-производственный центр туризма и краеведения» *(далее - ООО «НПЦ «Туризм и Краеведение»)*.

Для выполнения охранно-спасательного разведочного археологического обследований, участков планируемых земляных работ по строительству и реконструкции участков автомобильной дороги Р-217 «Кавказ» на участке обхода города Дербент, направлено Заявление о выдаче разрешения (открытого листа) на проведение работ по выявлению и изучению объектов археологического наследия в Министерство культуры Российской Федерации, с приложением ходатайство работодателя о выдаче Малашеву Владимиру Юрьевичу испрашиваемого им разрешения (Открытого листа) и научного обоснования археологических полевых работ, а также с приложенем прочих документов указанных постановлении Правительства РФ от 20 февраля 2014 г. № 127.

Министерством культуры Российской Федерации выдан соответствующий Отрытый лист на право проведения археологических полевых работ в зоне планируемых земляных работ по строительству и реконструкции участков автомобильной дороги Р-217 «Кавказ» на участке обхода города Дербент на имя Малашева Владимира Юрьевича, за номером №3023-2021 от 11 ноября 2021 г., со сроком действия с 11.11.20021 г. по 19.10.2022 г.

Указанный Отрытый лист прилагается к настоящей части раздела проектной документации.

Археологические разведки в зоне планируемых работ по Объекту проводятся в целях реализации требований п.1-2 ст. 36 Федерального закона Российской Федерации «Об объектах культурного наследия (памятниках истории и культуры) народов Российской Федерации» от 25 июня 2002 г. №73-ФЗ. Основной целью проведенных археологических полевых работ являлось выявление объектов археологического наследия (или установление факта их отсутствия) на территории, подвергаемой хозяйственному освоению.

Для установления наличия/отсутствия объектов культурного наследия на территории, отводимой под хозяйственное освоение, планируются заложить не менее 63 разведочных шурфов или зачисткок.

Согласно части 1 статьи 55.8 Градостроительного кодекса Российской Федерации с 1 июля 2017 года индивидуальный предприниматель или юридическое лицо имеет право выполнять инженерные изыскания, осуществлять подготовку проектной документации, строительство, реконструкцию, капитальный ремонт объектов капитального строительства по договору подряда

на выполнение инженерных изысканий, подготовку проектной документации, по договору строительного подряда, заключенному с застройщиком, техническим заказчиком, лицом, ответственным за эксплуатацию здания, сооружения, или региональным оператором, при условии, что такой индивидуальный предприниматель или такое юридическое лицо является **членом соответственно саморегулируемой организации** в области инженерных изысканий, архитектурно-строительного проектирования, строительства, реконструкции, капитального ремонта объектов капитального строительства, если иное не установлено Градостроительным кодексом Российской Федерации.

Выполнение инженерных изысканий, работ по подготовке проектной документации, строительству, реконструкции, капитальному ремонту объектов капитального строительства по таким договорам обеспечивается специалистами по организации инженерных изысканий (главными инженерами проектов), специалистами по организации архитектурно-строительного проектирования (главными инженерами проектов, главными архитекторами проектов), специалистами по организации строительства (главными инженерами проектов) соответственно.

Однако, согласно п.15.1 статьи 48 «Градостроительный кодекс Российской Федерации» от 29.12.2004 N 190-ФЗ - особенности подготовки, согласования и утверждения проектной документации, необходимой для проведения работ по сохранению объекта культурного наследия, устанавливаются законодательством Российской Федерации об охране объектов культурного наследия.

Несмотря на данное обстоятельство, некоторые заказчики требуют наличие членство в саморегулируемой организации.

В этой связи наша организация является членом «Ассоциации проектировщиков «НПО» СРО-П-200-23052018, регистрационный номер 1480 от 2021 г. Копии документов представлены приложением к настоящей части раздела.

Коме этого, наша организация имеет в наличии сертификат соответствия требованиям стандарта системы менеджмента качества ГОСТ Р ИСО 9001-2015 (ISO 9001:2015) применительно к выполнению работ по осуществлению археологических изысканий в проектировании и в строительстве, а также научных исследований и разработок в области общественных и гуманитарных наук - *регистрационный номер № РОСС RU.31172.04ЖНГ0003134*, а также сертификаты соответствия системы экологического менеджмента ГОСТ Р ИСО 14001-2016 (ISO 14001:2015) - *регистрационный номер № РОСС RU.31172.04ЖНГ0003135* и системы менеджмента безопасности труда и охраны здоровья ГОСТ Р ИСО 45001-2020 (ISO 45001:2018) - р*егистрационный номер № РОСС RU.31172.04ЖНГ0003136* применительно к вышеуказанным работам (прилагаются).

Выполнение работ по осуществлению археологических изысканий в проектировании и строительстве, а также научных исследований и разработок в области общественных и гуманитарных наук, равно, как и разработка разделов мер по обеспечению сохранности обьектов культурного наследия (далее – ОКН) или объектов археологического наследия, не является лицензируемым видом деятельности по сохранению ОКН (памятников истории и культуры) народов Российской Федерации согласно приложению к Положению о лицензировании деятельности по сохранению объектов культурного наследия (памятников истории и культуры) народов Российской Федерации, утвержденному Постановлением Правительства РФ от 19.04.2012 № 349 «О лицензировании деятельности по сохранению объектов культурного наследия (памятников истории и культуры) народов Российской Федерации».

Для выполнения охранно-спасательного разведочного археологического обследования зоны производства земляных работ по Титулу и подготовки настоящего раздела проектной документации сфомирован второй отряд Дагестанской новостроечной археологической экспедиции ООО «НПЦ «Туризм и Краеведение» с участием следующих сотрудников научно-производственного центра и привлеченных временных специалистов, в следующем составе научно-производственного персонала:

1. Малашев Владимир Юрьевич – руководитель экспедиции.
2. Гаджиев Багавдин Хакимович – руководитель проекта и участник экспедиции.
3. Гаджиев Айдемир Багавдиншайихович – участник экспедиции.
4. Мусаев Абдулбасир Магомедкамилович – участник экспедиции.
5. Сайпудинов Мурад Шахбанович – участник экспедиции.
6. Шаушев Кыдырали Байрамгазыевич – участник экспедиции.

Для оказания помощи в выполнении разведочных шурфов планируются привлечь в экспедицию до 10 разнорабочих, в качестве вспомогательного персонала.

Министерство культуры Российской Федерации

ОТКРЫТЫЙ ЛИСТ

№ 3023-2021

Настоящий открытый лист выдан:

Малашеву Владимиру Юрьевичу

паспорт 4507 № 604936

(серия номер паспорта)

на право проведения археологических полевых работ
в зоне работ по объекту «Строительство и реконструкция участков автомобильной дороги Р- 217 «Кавказ» автомобильная дорога М-4 «Дон» – Владикавказ – Грозный – Махачкала – граница с Азербайджанской Республикой. Строительство автомобильной дороги Р-217 «Кавказ» автомобильная дорога М-4 «Дон» – Владикавказ – Грозный – Махачкала – граница с Азербайджанской Республикой на участке обхода города Дербент, Республика Дагестан» на территории Дербентского района Республики Дагестан.

На основании открытого листа

Малашев Владимир Юрьевич

(Ф.И.О)

имеет право производить следующие археологические полевые работы:
археологические разведки с осуществлением локальных земляных работ на указанной территории в целях выявления объектов археологического наследия, уточнения сведений о них и планирования мероприятий по обеспечению их сохранности.

Передоверие права на проведение археологических полевых работ по данному открытому листу другому лицу запрещается.

Срок действия открытого листа: с ***11 ноября 2021 г.*** по ***19 октября 2022 г.***

Дата принятия решения о предоставлении открытого листа: ***11 ноября 2021 г.***

Первый заместитель Министра (должность) (подпись) **С.Г.Обрывалин** (Ф.И.О.)

Дата ***11 ноября 2021 г.*** М.П.

025128

Взам.инв.№	Подпись и дата	Инв. № подл.

Изм	Кол	Лист	Nдок	Подпись	Дата	2/18/ПИР/СТР-ПЗ-АО			
Разработал		Малашев В.			5.03.22	Отчет о результатах выполнения охранно-разведочного археологического обследования участков планируемых земляных работ по титулу объекта	стадия	Лист	Листов
Проверил		Гаджиев Б			5.03.22		П	11	198
Н.контр.							ООО «НПЦ ТиК»		

СИСТЕМА ДОБРОВОЛЬНОЙ СЕРТИФИКАЦИИ
«ЕДИНЫЙ ЦЕНТР СЕРТИФИКАЦИИ»
зарегистрирована Федеральным Агентством по техническому регулированию и метрологии
Регистрационный № РОСС RU.31172.04ЖНГ0
ОРГАН ПО СЕРТИФИКАЦИИ
ООО «ЕДИНЫЙ ЦЕНТР СЕРТИФИКАЦИИ»

СЕРТИФИКАТ

ВЫДАН

Обществу с ограниченной ответственностью «Научно-производственный центр туризма и краеведения»

ИНН 546021410 КПП 054601001
Адрес: Республика Дагестан, г. Кизилюрт, ул.Алиева, 27

НАСТОЯЩИЙ СЕРТИФИКАТ УДОСТОВЕРЯЕТ, ЧТО

СИСТЕМА МЕНЕДЖМЕНТА КАЧЕСТВА

ПРИМЕНИТЕЛЬНО К

ВЫПОЛНЕНИЮ РАБОТ ПО ОСУЩЕСТВЛЕНИЮ АРХЕОЛОГИЧЕСКИХ ИЗЫСКАНИЙ В ПРОЕКТИРОВАНИИ И В СТРОИТЕЛЬСТВЕ, А ТАКЖЕ НАУЧНЫХ ИССЛЕДОВАНИЙ И РАЗРАБОТОК В ОБЛАСТИ ОБЩЕСТВЕННЫХ И ГУМАНИТАРНЫХ НАУК

СООТВЕТСТВУЕТ ТРЕБОВАНИЯМ
ГОСТ Р ИСО 9001-2015 (ISO 9001:2015)
Регистрационный номер № РОСС RU.31172.04ЖНГ0003134

Дата регистрации: 31.10.2021 г. **Срок действия до: 31.10.2024 г.**

Руководитель Органа по сертификации М. П. **Эксперт**

Иванов А.Н. **Жук Н.Ю.**

Общество с ограниченной ответственностью «Единый центр сертификации» г. Санкт-Петербург

Настоящий сертификат обязывает организацию поддерживать состояние выполняемых работ в соответствии с вышеуказанным стандартом, что будет находиться под контролем органа по сертификации СДС «Единый центр сертификации» и подтверждается при прохождении ежегодного инспекционного контроля (на обратной стороне сертификата). Информация о действии настоящего сертификата отражена на официальном сайте системы www.isorus.ru

42763

СИСТЕМА ДОБРОВОЛЬНОЙ СЕРТИФИКАЦИИ
«ЕДИНЫЙ ЦЕНТР СЕРТИФИКАЦИИ»
зарегистрирована Федеральным Агентством по техническому регулированию и метрологии
Регистрационный № РОСС RU.31172.04ЖНГ0
ОРГАН ПО СЕРТИФИКАЦИИ
ООО «ЕДИНЫЙ ЦЕНТР СЕРТИФИКАЦИИ»

СЕРТИФИКАТ

ВЫДАН

Обществу с ограниченной ответственностью «Научно-производственный центр туризма и краеведения»

ИНН 546021410 КПП 054601001
Адрес: Республика Дагестан, г. Кизилюрт, ул.Алиева, 27

НАСТОЯЩИЙ СЕРТИФИКАТ УДОСТОВЕРЯЕТ, ЧТО

СИСТЕМЫ ЭКОЛОГИЧЕСКОГО МЕНЕДЖМЕНТА

ПРИМЕНИТЕЛЬНО К

ВЫПОЛНЕНИЮ РАБОТ ПО ОСУЩЕСТВЛЕНИЮ АРХЕОЛОГИЧЕСКИХ ИЗЫСКАНИЙ В ПРОЕКТИРОВАНИИ И В СТРОИТЕЛЬСТВЕ, А ТАКЖЕ НАУЧНЫХ ИССЛЕДОВАНИЙ И РАЗРАБОТОК В ОБЛАСТИ ОБЩЕСТВЕННЫХ И ГУМАНИТАРНЫХ НАУК

СООТВЕТСТВУЕТ ТРЕБОВАНИЯМ
ГОСТ Р ИСО 14001-2016 (ISO 14001:2015)
Регистрационный номер № РОСС RU.31172.04ЖНГ0003135

Дата регистрации: 31.10.2021 г. **Срок действия до: 31.10.2024 г.**

Руководитель Органа по сертификации М. П. **Эксперт**

Иванов А.Н. **Жук Н.Ю.**

Настоящий сертификат обязывает организацию поддерживать состояние выполняемых работ в соответствии с вышеуказанным стандартом, что будет находиться под контролем органа по сертификации СДС «Единый центр сертификации» и подтверждается при прохождении ежегодного инспекционного контроля (на обратной стороне сертификата). Информация о действии настоящего сертификата отражена на официальном сайте системы www.isorus.ru

42763

СИСТЕМА ДОБРОВОЛЬНОЙ СЕРТИФИКАЦИИ
«ЕДИНЫЙ ЦЕНТР СЕРТИФИКАЦИИ»
зарегистрирована Федеральным Агентством по техническому регулированию и метрологии
Регистрационный № РОСС RU.31172.04ЖНГ0
ОРГАН ПО СЕРТИФИКАЦИИ
ООО «ЕДИНЫЙ ЦЕНТР СЕРТИФИКАЦИИ»

СЕРТИФИКАТ

ВЫДАН

Обществу с ограниченной ответственностью «Научно-производственный центр туризма и краеведения»

ИНН 546021410 КПП 054601001
Адрес: Республика Дагестан, г. Кизилюрт, ул.Алиева, 27

НАСТОЯЩИЙ СЕРТИФИКАТ УДОСТОВЕРЯЕТ, ЧТО

СИСТЕМА МЕНЕДЖМЕНТА БЕЗОПАСНОСТИ ТРУДА И ОХРАНЫ ЗДОРОВЬЯ

ПРИМЕНИТЕЛЬНО К

ВЫПОЛНЕНИЮ РАБОТ ПО ОСУЩЕСТВЛЕНИЮ АРХЕОЛОГИЧЕСКИХ ИЗЫСКАНИЙ В ПРОЕКТИРОВАНИИ И В СТРОИТЕЛЬСТВЕ, А ТАКЖЕ НАУЧНЫХ ИССЛЕДОВАНИЙ И РАЗРАБОТОК В ОБЛАСТИ ОБЩЕСТВЕННЫХ И ГУМАНИТАРНЫХ НАУК

СООТВЕТСТВУЕТ ТРЕБОВАНИЯМ
ГОСТ Р ИСО 45001-2020 (ISO 45001:2018)
Регистрационный номер № РОСС RU.31172.04ЖНГ0003136

Дата регистрации: 31.10.2021 г. **Срок действия до: 31.10.2024 г.**

Руководитель Органа по сертификации М. П. **Эксперт**

Иванов А.Н. **Жук Н.Ю.**

Общество с ограниченной ответственностью «Единый центр Сертификации» Санкт-Петербург

Настоящий сертификат обязывает организацию поддерживать состояние выполняемых работ в соответствии с вышеуказанным стандартом, что будет находиться под контролем органа по сертификации СДС «Единый центр сертификации» и подтверждается при прохождении ежегодного инспекционного контроля (на обратной стороне сертификата). Информация о действии настоящего сертификата отражена на официальном сайте системы www.isorus.ru

42763

Ассоциация проектировщиков
«Национальное Проектное Объединение»
(Ассоциация «НПО»)
ОГРН 1177800003094 ИНН 7801334209 КПП 780101001
Юр. адр.: 190031, Санкт-Петербург, ул. Малая Морская, д. 17, литера. А, пом. 12-Н,14-Н
Р/счет 40703810732000000134 в ФИЛИАЛ "САНКТ-ПЕТЕРБУРГСКИЙ" АО "АЛЬФА-БАНК"
БИК 044030786 К/счет 30101810600000000786
Тел.8 (812) 425-16-79 www.sro-npo.ru
Регистрационный номер записи: СРО-П-200-23052018

ВЫПИСКА ИЗ РЕЕСТРА ЧЛЕНОВ САМОРЕГУЛИРУЕМОЙ ОРГАНИЗАЦИИ
основанной на членстве лиц, осуществляющих подготовку проектной документации

«24» ноября 2021 г. № 7612

Выдана: Обществу с ограниченной ответственностью «Научно-производственный центр туризма и краеведения»

Наименование	Сведения
1. Сведения о члене саморегулируемой организации:	
1.1. Полное и сокращенное наименование юридического лица/ ФИО индивидуального предпринимателя	Общество с ограниченной ответственностью «Научно-производственный центр туризма и краеведения» (ООО «Центр туризма и краеведения»)
1.2. ИНН	0546021410
1.3. ОГРН/ОГРНИП	1100546001160
1.4. Адрес местонахождения юридического лица	368124, Республика Дагестан, город Кизилюрт, улица Алиева, 27
1.5. Место фактического осуществления деятельности (только для ИП)	----------
2. Сведения о членстве индивидуального предпринимателя или юридического лица в саморегулируемой организации:	
2.1. Регистрационный номер члена в реестре членов саморегулируемой организации	1480
2.2. Дата регистрации юридического лица/ИП в реестре членов саморегулируемой организации	24.11.2021 г.
2.3. Дата и номер решения о приеме в члены саморегулируемой организации	Протокол Правления Ассоциации № 729-ПА от 24.11.2021 г.
2.4. Дата вступления в силу решения о приеме в члены саморегулируемой организации	24.11.2021 г.
2.5. Дата прекращения членства в саморегулируемой организации	----------
2.6. Основания прекращения членства в саморегулируемой организации	----------
3.Сведения о наличии у члена саморегулируемой организации права выполнения работ:	

3.1 Дата, с которой член саморегулируемой организации имеет право выполнять инженерные изыскания, **осуществлять подготовку проектной документации**, строительство, реконструкцию, капитальный ремонт, снос объектов капитального строительства по договору подряда на выполнение инженерных изысканий, **подготовку проектной документации**, по договору строительного подряда, по договору подряда на осуществление сноса:

в отношении объектов капитального строительства (кроме особо опасных, технически сложных и уникальных объектов, объектов использования атомной энергии)	в отношении особо опасных, технически сложных и уникальных объектов капитального строительства (кроме объектов использования атомной энергии)	в отношении объектов использования атомной энергии
24.11.2021 г.	----------	----------

1

3.2. Сведения об уровне ответственности члена саморегулируемой организации по обязательствам по договору подряда на выполнение инженерных изысканий, **подготовку проектной документации**, по договору строительного подряда, по договору подряда на осуществление сноса, и стоимости работ по одному договору, в соответствии с которым указанным членом внесен взнос в компенсационный фонд возмещения вреда:

а) первый	V	25 000 000 (Двадцать пять миллионов) рублей
б) второй		50 000 000 (Пятьдесят миллионов) рублей
в) третий		300 000 000 (Триста миллионов) рублей
г) четвертый		Более 300 000 000 (Трехсот миллионов) рублей
д) пятый**	----	----------
е) простой*	----	----------

** заполняется только для членов саморегулируемых организаций, основанных на членстве лиц, осуществляющих строительство*

3.3. Сведения об уровне ответственности члена саморегулируемой организации по обязательствам по договору подряда на выполнение инженерных изысканий, **подготовку проектной документации**, по договору строительного подряда, по договору подряда на осуществление сноса, заключенным с использованием конкурентных способов заключения договоров, и предельному размеру обязательств по таким договорам, в соответствии с которым указанным членом внесен взнос в компенсационный фонд обеспечения договорных обязательств: **ОТСУТСТВУЕТ**

а) первый		25 000 000 (Двадцать пять миллионов) рублей
б) второй		50 000 000 (Пятьдесят миллионов) рублей
в) третий		300 000 000 (Триста миллионов) рублей
г) четвертый		Составляет 300 000 000 (Триста миллионов) рублей
д) пятый*	-----	----------

** заполняется только для членов саморегулируемых организаций, основанных на членстве лиц, осуществляющих строительство*

4.Сведения о приостановлении права осуществлять подготовку проектной документации:	
4.1. Дата, с которой приостановлено право выполнения работ	----------
4.2. Срок, на который приостановлено право выполнения работ	----------

Согласно п. 4 ст. 55.17 Градостроительного кодекса РФ срок действия выписки из реестра членов СРО составляет **1 месяц** с даты ее выдачи.

АССОЦИАЦИЯ НПО

Подписано цифровой подписью: АССОЦИАЦИЯ НПО
Дата: 2021.11.24 17:46:19 +03'00'

Выписка из реестра членов Ассоциации «НПО» в электронной форме, подписанная усиленной квалифицированной электронной подписью, равнозначна выписке на бумажном носителе, подписанной собственноручной подписью Президента Ассоциации «НПО» и заверенной печатью Ассоциации «НПО» (пункты 1 и 3 статьи 6 Федерального закона от 6 апреля 2011 г. № 63-ФЗ «Об электронной подписи»).

Часть 2.
Методика исследований выполнения археологического обследования (разведок) участков планируемых земляных работ по Титулу

Археологическое обследование (разведка) в зоне планируемых земляных работ по титулу «Строительство и реконструкция участков автомобильной дороги Р-217 «Кавказ» автомобильная дорога М-4 «Дон» – Владикавказ – Грозный – Махачкала – граница с Азербайджанской Республикой. Строительство автомобильной дороги Р-217 «Кавказ» автомобильная дорога М-4 «Дон» – Владикавказ – Грозный – Махачкала – граница с Азербайджанской Республикой на участке обхода города Дербент, Республика Дагестан» будет проводиться в соответствии с «Положением о порядке проведения археологических полевых работ и составления научной отчетной документации», утвержденном постановлением Бюро Отделения историко-филологических наук Российской академии наук от 27 ноября 2013 г. № 85.

Полевым работам предшествует этап ознакомления с литературными и архивными (полевыми отчетами) материалами, хранящихся в фондах Научного архива Института археологии РАН, Института истории, археологии и этнографии ДНЦ РАН с целью определения степени археологической изученности обследуемой территории и установления факта наличия (или отсутствия) на этом земельном участке ранее выявленных объектов археологического наследия. Одновременно изучаются материалы органов исполнительной власти в сфере охраны памятников, содержащие сведения об объектах культурного наследия, расположенных в административных границах современного Дербентского района Республики Дагестан.

Основной задачей проводимых разведок является полное обследование территории, отводимой под хозяйственное освоение, выявление памятников археологии с определением их границ. В случае выявления памятников

археологии в состав задач входит сопоставление границ их территории с границами землеотвода проектируемого объекта, что позволит проводить корректировку проекта или ставить вопрос о проведении раскопок при невозможности их обхода.

Общая протяженность проектируемой трассы с учетом развязок составляет 43,326 км, общая площадь обследования – 886 га. Предполагается закладка 63 шурфов на участках, перспективных в отношении нахождения поселенческих памятников. В ходе натурного обследования будет проведен визуальный осмотр, фотофиксация местности с определением мест шурфовки на участках возможного выявления поселенческих памятников.

Обследование осуществляется пешим способом, с детальным осмотром всей площади планируемых работ по строительству и реконструкции автомобильной дороги. Будет производиться поиск и, в случае обнаружения, сбор археологического материала в поверхностном залегании.

С целью выявления культурного слоя или установления факта его отсутствия в зоне работ по строительству и реконструкции автомобильной дороги планируется установить 63 шурфа размерами 1х1 м. Стороны шурфа должны быть ориентированы по сторонам света. Выборку грунта в шурфе необходимо производить ручным способом, со снятием пластов по 20 см с последующей горизонтальной зачисткой основания каждого пласта. Перебрать земляной отвал с шурфа следует вручную. Шурфы прокапываются на всей площади до материкового грунта. Кроме того, производится контрольная прокопка верхней части археологически стерильного слоя, подстилающего почвенный горизонт (материка).

При шурфовочных работах будет производиться выявление археологического материала в культурном слое. Предполагается также оформление зачисток почвенных обнажений с целью выявления культурного слоя и выяснения его основных характеристик. Необходимо проведение

фотографической фиксации шурфов и зачисток, включая: место закладки шурфа (зачистки) до начала раскопок; полученных стратиграфических разрезов (профилей); поверхности на месте шурфа (зачистки) после рекультивации; археологических предметов (в случае обнаружения). Графическая фиксация шурфов и зачисток, выявивших признаки наличия культурного слоя, в том числе, фиксация стратиграфических разрезов (профилей) всех бортов шурфа; выявленных шурфами и зачистками археологических объектов (ям, остатков конструкций и т.д.) в плане и в разрезах. Будет проведена фиксация GPS-координат мест закладки шурфов и зачисток с использованием прибора глобального позиционирования GPSmap 62stc.

После завершения работ по изучению разведочных шурфов, произвести рекультивацию шурфов, путем обратной засыпки земляных отвалов.

В случае выявления наличия на участке планируемых земляных работ по настоящему титулу объектов культурного наследия, внесенных в Единый государственный реестр объектов культурного наследия (памятников истории и культуры) народов Российской Федерации (далее – Реестр), ранее выявленных объектов археологического наследия или объектов археологического наследия (далее - памятников археологии), будет произведена работа по определению границ их территории, произведена топографическая съемка участков местонахождения памятников археологии с указанием границ их территорий и географических координат поворотных точек. Материалы о выполнении данных работ будут представлены в уполномоченный орган исполнительной власти субъекта Российской Федерации в сфере охраны и сохранения объектов культурного наследия - Агентство по охране культурного наследия Республики Дагестан.

Целью представления разработанных проектов границ территории объектов археологического наследия является согласование графических форм проектов границ для нужд настоящего охранно-спасательного археологического обследования (разведок) участков планируемых земляных работ по титулу, а также по-

следующей деятельности уполномоченного органа по утверждению границ их территории, в порядке требований ст. 3.1 Федерального закона от 25.06.2002 №73-ФЗ «Об объектах культурного наследия (памятниках истории и культуры) народов Российской Федерации» и внесению сведений об установленных границах в Единый государственный реестр объектов культурного наследия (памятников истории и культуры) народов Российской Федерации.

Кроме того, в случае выявлении объектов археологического наследия (памятников археологии) на участке планируемых земляных работ по настоящему титулу, в исполнении требовании статей 16.1 и 45.1 Федерального закона от 25.06.2002 №73-ФЗ «Об объектах культурного наследия (памятниках истории и культуры) народов Российской Федерации» в установленный срок будет проинформирован региональный орган охраны объектов культурного наследия (направлены заявления об их включении в Реестр) с представлением описания обнаруженных объекта археологического наследия и графического материала местоположения границ указанных объектов с указанием географических координат характерных поворотных точек этих границ их территорий.

Копии направленных в Агентство по охране культурного наследия Республики Дагестан заявлений, о включении в Реестр выявлениях объектов археологического наследия (памятников археологии) и согласованные Агентством проекты границ территории выявленных памятников археологии, а также объектов культурного наследия внесенных в Реестр и ранее выявленных объектов археологического наследия будут представлены в отчетном материале о выполнении охранно-спасательного археологического обследования (разведок) участков планируемых земляных работ по титулу в качестве приложения.

Указанные границы территории объектов культурного наследия, внесенных в Реестр, ранее выявленных объектов археологического наследи и выявленных объектов археологического наследи по результатам выполнения охранно-спасательного археологического обследования (разведок) участков планируемых

земляных работ по титулу, будут нанесены на план трассы автомобильной дороги обход Дербента.

В соответствии с «Инструкцией (методическими рекомендациями) по разработке научно-проектной документации для сохранения памятников истории и культуры» (М., 1982 г.), Сводом реставрационных правил (СРП-2007, 4-ая редакция) были выполнены следующие виды работ:

- предварительные работы включают: историко-архивные и библиографические исследования; применение специальных методов визуальной аналитики (в том числе с привлечением GIS-технологий) для решения задач историко-топографического характера; составление пояснительной записки;

- полевые (натурные) исследования включают: археологические разведки (визуальное изучение местности); фиксация выходов культурного слоя и остатков древних сооружений; сбор древних предметов на современной поверхности; **с**оставление сведений о местоположении памятника археологии, указания на его географические привязки по отношению к близлежащим населенным пунктам; документальная фотофиксация;

- камеральная обработка включает: вычерчивание ситуационного плана; комплектация альбома; написание отчета по результатам проведения экспертизы и представление его Заказчику с целью дальнейщего направления на согласование Раздела в Агентстве по охране культурного наследия Республики Дагестан и получением Раздел соотвествующего заключения.

В методику проведения полевых (натурных) археологических обследований необходимо включить:

- изучение материалов о постановке объектов культурного наследия на учет в Едином государственном реестре объектов культурного наследия (памятников истории и культуры) народов Российской Федерации по территории Дербентского района;

- изучение материалов о постановке объектов культурного наследия на учет в «Перечень выявленных объектов культурного наследия на территории Республики Дагестан»;
- составление табличного описания объектов культурного наследия (памятников археологии), попадающих в район проектируемого строительства и его местоположение;
- проанализировать существующую археологическую и прочую специальную научную литературу, в том числе популярного и краеведческого характера, для выявления информации о памятниках, расположенных на территории строительства;
- проанализировать отчетные материалы по археологическим работам, проводившимся в Южном Дагестане, для выявления информации о памятниках, расположенных на территории района строительства и находящихся в Рукописном фонде ИИАЭ ДНЦ РАН (г. Махачкала) и Архиве Института археологии РАН (г. Москва);
- изучить топокарты, аэро- и космоснимки на предмет выявления возможных археологических памятников. В программе «SAS.Планета» просмотрены в режиме наибольшего разрешения ортофотоснимки территории, входящей в зону строительства;
- опросить местное население на предмет знания местонахождения объектов культурного наследия;
- осуществить визуальный осмотр территории земельного участка, отведенной под строительство, обследовать всю территорию, прилегающую к зоне строительства на удалении не менее 100 м от оси трассы линейного объекта, детально осмотреть наиболее заметные обнажения грунта эрозионного и антропогенного происхождения, характерные возвышения, осуществить детальный осмотр ям, разрезов, обрывов, срезов, склонов, котлованов и других обнаженных участков грунта;

- нанести на карты известные памятники археологического наследия, расположенные вблизи проведения строительных работ;
- составить ситуационный план расположения памятников, попадающих в зону строительных работ;
- произвести осмотр земельных обнажений и оврагов в зоне строительства автомобильной дороги на предмет обнаружения культурного слоя;
- определить координаты пообъектного состава известных памятников археологического наследия, расположенных в зоне строительства;
- осуществить документальную фотофиксацию работ по археологическому обследованию в зоне строительных работ.

Часть 4.
Описание результатов выполнения археологических полевых работ (разведок) на наличие (отсутствие) объектов, обладающих признаками объекта культурного наследия, на участках строительства и реконструкции автомобильной дороги

4.1. Визуальное обследование участков, подлежащих хозяйственному освоению, в зоне планируемых земляных работ

Было проведено визуальное обследование проектируемой автодороги по титулу «Строительство автодороги Р-217 «Кавказ» автомобильная дорога М-4 «Дон» – Владикавказ – Грозный – Махачкала – граница с Азербайджанской Республикой на участке обхода города Дербент, Республика Дагестан» с фотофиксацией процесса прохождения. Визуальное обследование проходило в 2 этапа:

- 1 этап – от начала трассы у развязки 1 к ЮВ от с. Мамедкала и до гребня Джалганского хребта (рис. 21);
- 2 этап – от конца трассы у развязки 6 к югу от с. Араблинское и до гребня Джалганского хребта (рис. 21).

4.1. Первый этап визуального обследования проектируемой автодороги

На участке в районе Развязки № 1, к СЗ и ЮВ от нее, планируется реконструкция существующей автодороги (ТФ1) (рис. 22-24). Участок 00 км – 01 км трассы приходится на частично нарушенные антропогенным воздействием территории (ТФ2-ТФ5) (рис. 25-30), часть которых относится к землям сельскохозяйственного назначения (виноградник, распахиваемые поля, тепличное хозяйство), часть нарушена автодорогами (трассы Р-217 и асфальтово-грунтовой дороги местного значения) и прокладкой поземных коммуникаций (электрических кабелей, газопровода). На данном участке находятся следующие

археологические памятники, попадающие в зону строительных работ: «Мамедкалинское 5-е городище» (рис. 660-669, 671), поселение «Чара-тепе» (рис. 654-659, 667-669, 672) и курганы 1 и 2 могильника «Дагогнинские 5-е курганы» (Рис 645-653, 667-670). Здесь были заложены шурфы 1-16 (Рис. 201-216, 667-669) и зачистки 1-3 (рис. 317-340, 667-669), с целью выявления культурного слоя памятников, оценки его мощности и определения границ их территорий.

На участке 01 км – 03 км, сразу за территорией «Мамедкалинского 5-го городища», трасса пересекает недавно выкованный глубокий котлован, заполненный водой (ТФ6) (рис. 31-32, 673) и в дальнейшем проходит по ровному рельефу, местами нарушенному антропогенным воздействием (ТФ6-ТФ9) (рис. 33-39, 673, 686): посадками плодовых деревьев, заброшенной МТФ и примыкающим к ней хутором. Между 02 км и 03 км, к северу от строений хутора, выявлен курганный могильник «Дашли-тепе» из 6 насыпей (рис. 674-689, попадающий в зону строительных работ. Проведенная шурфовка (шурфы 17-20) наличие поселенческих памятников и культурного слоя не выявила (рис. 341-360, 673, 686).

Участок проектируемой трассы .03 км – 05 км проходит по землям сельскохозяйственного назначения (виноградники, распахиваемые поля), активно используемым в настоящее время (ТФ10-ТФ11) (рис. 40-43, 692). Здесь выявлен археологический памятник – «Одиночный курган Чинар 1», – попадающий в зону строительных работ. Проведенная шурфовка (шурфы 21, 22) наличие поселенческих памятников и культурного слоя не выявила (рис. 361-369, 692).

Начиная от 05 км и до 08 км участок, отводимый под проектируемую трассу, проходит по пологим, меридионально ориентированным увалам основания склонов Джалганского хребта (ТФ12-ТФ24) (рис.44-65, 696-697), местами используемых под виноградники (ТФ12). Большая часть территории не подвергалась антропогенному воздействию. На участке к востоку от 07 км находится заброшенный карьер (ТФ22). Визуально фиксируемые

археологические памятники отсутствуют. Проведенная шурфовка (шурфы 23-25) наличие поселенческих памятников и культурного слоя также не выявила (рис. 370-384, 696-697).

На участке 08 км – 09 км проектируемая трасса спускается в широкий и неглубокий каньон с плавными склонами, после которого проходит по пологим, меридионально ориентированным увалам основания склонов Джалганского хребта (ТФ25-ТФ29) (рис. 66-77, 703,718). Значительная часть территории подверглась антропогенному воздействию: распашке (ТФ25-ТФ27), разрушению карьером (ТФ24), действующей автодорогой (ТФ25) и большой мусорной свалкой (ТФ29). На вершине увала, около отметки 08 км, выявлен археологический памятник «Одиночный курган Зидья-Казмаляр», который мог использоваться в средневековье в качестве сторожевой башни. Нижнюю часть каньона занимает Ансамбль памятников «Зидьян-Казмаляр», включающий в себя средневековое укрепление и поселение эпохи бронзы. Перечисленные памятники попадают в зону строительных работ. На территории Ансамбля памятников «Зидьян-Казмаляр» были заложены шурфы 26-28, с целью оценки мощности культурного слоя и определения границ территорий памятника (рис. 385-408, 718-720).

Участок 09 км – 11 км под проектируемую трассу проходит по пологим, меридионально ориентированным увалам основания склонов Джалганского хребта (ТФ30-ТФ35) (рис. 78-79, 722 733), как не затронутых антропогенным воздействием, так и используемых под виноградники и пашню (ТФ32, ТФ34, ТФ35). Визуально фиксируемые археологические памятники отсутствуют, вследствие непригодности данной территории для их нахождения (неблагоприятный рельеф). Проведенная шурфовка (шурфы 29, 30) наличие поселенческих памятников и культурного слоя не выявила (рис. 409-418, 718-720, 722).

На участке между 11 км и 12 км находится Развязка № 4, попадающая на широкий неглубокий каньон, дно которого сильно нарушено антропогенным

воздействием (ТФ36-ТФ44) (рис. 87-100, 733-735): асфальтированной и грунтовыми дорогами (ТФ37-ТФ39), пахотными угодьями (ТФ40), а также срезанным на отдельных участках гумусным слоем (ТФ43) и свалками мусора. В нижней части каньона, у основания западного склона, выявлены «Дагогнинское 2-е поселение» (рис. 723-724, 733-736) эпохи бронзы с наличием материалов албано-сарматского времени и выявленного объекта археологического наследия «Дагогнинский 3-й могильник» (предположительно, некрополь данного поселения) (рис. 725-732, 737), попадающие в зону строительных работ. На территории «Дагогнинского 2-го поселения» были заложены шурфы 31-33 рис. 419-444, 733-735) и сделаны зачистки 4 и 5 (рис. 445-454, 733-735) с целью оценки мощности культурного слоя и определения границ территорий памятника. Проведенная шурфовка (шурфы 34, 35) в восточной части каньона на наличие поселенческих памятников их не выявила (рис. 455- 464, 733-735).

Участок 12 км – 18 км под проектируемую трассу проходит по пологим, широтно ориентированным увалам склона Джалганского хребта, на заключительном отрезке поднимаясь к его гребню (ТФ45-ТФ53) (рис. 101-114, 738-742). Данная территория практически не затронута антропогенным воздействием (ТФ48 – заброшенная пашня). Большая часть обследуемого участка покрыта густым лесом, особенно в верхней части (ТФ51-ТФ53). Визуально фиксируемые археологические памятники, на большей его части отсутствуют, вследствие непригодности данной территории для их нахождения (отсутствие источников воды, неблагоприятный рельеф). Фиксируется эскарпирование северного склона Джалганского хребта, вниз от Горной стены Даг-бары, в виде широких террас, по всей видимости, представляющих собой часть фортификации данного памятника. Проведенная шурфовка (шурфы 36-40) наличие культурного слоя и памятников не выявила (рис. 465-489, 738-742).

Гребень Джалганского хребта занят археологическим памятником федерального значения Горной стеной Даг-бары, включающей серию фортов и

Часть 5.
Описание объектов культурного наследия, внесенных в Единый государственный реестр объектов культурного наследия народов Российской Федерации, выявленных объектов археологического наследия и объектов, обладающих признаками объекта археологического наследия, расположенных на участках строительства автомобильной дороги

5.1. ОКН ФЗ «Дагогнинские 5-е курганы»

Объект культурного наследия «Дагогнинские 5-е курганы» принят на государственную охрану постановлением Правительства РД «О внесении дополнений в перечень памятников истории и культуры республиканского значения, подлежащих государственной охране» №11 от 28.01.1997 г. с адресным ориентиром: Дербентский район, в 4 км к северо-востоку от г. Дагестанские Огни, и в настоящее время имеет федеральную категорию историко-культурного значения. Внесен в единый государственный реестр объектов культурного наследия народов Российской Федерации под уловным номером № 051440795460006.

Курганный могильник, упомянут в работах М.И. Исакова (1959), а также в книге А.И. Абакарова и О.М. Давудова (1993).

Осмотрен в 2021 г. археологической экспедицией ООО НПЦ «Туризм и Краеведение» под руководством В.Ю. Малашева в ходе проведения археологических полевых работ (разведок) в зоне землеотвода по объекту «Строительство автодороги Р-217 «Кавказ» автомобильная дорога М-4 «Дон» – Владикавказ – Грозный – Махачкала – граница с Азербайджанской Республикой на участке обхода города Дербент, Республика Дагестан».

Уточненные адресные данные: находится в Дербентском районе, в 2 км к ЮВ от поворота в с. Геджух с автодороги в Р-217 «Кавказ», по обе стороны от трассы Р-217 «Кавказ».

Памятник находится на землях сельскохозяйственного назначения, используемых в настоящее время под пашню. Расположен на ровном участке без

территории Республики Дагестан» (прилагается).

По результатам сопоставления границ территории ВОАН «Курганный могильник «Дашли-тепе» с планом земляных работ по строительству автомобильной дороги в обход города Дербент, в настоящем разделе результатов археологической разведки представлены соответствующими иллюстрациями данного объекта археологического наследия с указанием его местоположения на плане автомобильной дороги (см. Рис. 686-689).

В раздел мер обеспечения сохранности объектов археологического наследия, расположенных в зоне производства земляных работ по строительству автомобильной дороги в обход города Дербент, необходимо представить меры по обеспечению сохранности ВОАН «Курганный могильник «Дашли-тепе» в виде выполнения спасательных археологических полевых работ (археологические раскопки) 6 курганов, с показанием мест его выполнения на плане автомобильной дороги.

5.5. ВОАН «Одиночный курган «Чинар 1»

Объект археологического наследия выявлен в ходе проведения археологических полевых работ (разведок) в зоне землеотвода по объекту «Строительство автодороги Р-217 «Кавказ» автомобильная дорога М-4 «Дон» – Владикавказ – Грозный – Махачкала – граница с Азербайджанской Республикой на участке обхода города Дербент, Республика Дагестан» археологической экспедицией ООО НПЦ «Туризм и Краеведение» под руководством В.Ю. Малашева.

Согласно требованию пункта 16 ст. 16.1. Федерального закона от 25 июня 2002 г. №73-ФЗ «Об объектах культурного наследия (памятниках истории и культуры) народов Российской Федерации» - объекты археологического наследия считаются выявленными объектами культурного наследия со дня их обнаружения лицом, получившим разрешение (открытый лист) на проведение

работ по выявлению и изучению объектов археологического наследия. Выявленные объекты археологического наследия включаются в перечень выявленных объектов культурного наследия решением регионального органа охраны объектов культурного наследия в течение трех рабочих дней со дня поступления сведений об объекте археологического наследия в порядке, установленном пунктом 11 статьи 45.1 указанного Федерального закона.

В ходе археологической разведки была произведена фотофиксация ВОАН «Одиночный курган «Чинар 1» (материалы содержатся в альбоме – рис. 690-691).

ВОАН расположен в Дербентском районе, в 0,87 км к СЗ от окраины с. Чинар. Памятник находится на землях сельскохозяйственного назначения, используемых под виноградник. Выявленный объект расположен на гребне небольшого меридионально ориентированного пологого увала, понижающегося в северном направлении. Насыпь нарушена распашкой. Предварительно датируется от эпохи бронзы до албано-сарматского времени.

Сведения об объектах, входящих в состав ВОАН «Одиночного кургана «Чинар 1»

Состав объекта	Диаметр, м	Высота, м	Координаты во Всемирной геодезической системе (WGS-84)
Курганная насыпь	37х30	0,9	N42°06,8323' E48°07,2593'
Прилегающая территория к курганной насыпи в границах территории объекта			

В ходе работы по археологической разведке в зоне производства земляных работ по строительству автомобильной дороги Р-217 на участке обхода города Дербент разработан проект границ территории ВОАН «Одиночный курган «Чинар 1». В отчетном материале об археологических разведках представлена карта-схема проекта границ территории ВОАН «Одиночный курган «Чинар 1» (рис. 695).

Координаты поворотных точек проекта границ территории ВОАН «Одиночный курган «Чинар 1»

Номера поворотных	Координаты во Всемирной геодезической системе (WGS-84)

точек	Северная широта	Восточная долгота
1	42°06,857298'	48°07,256045'
2	42°06,851502'	48°07,282760'
3	42°06,832366'	48°07,292118'
4	42°06,814722'	48°07,285781'
5	42°06,806708'	48°07,264276'
6	42°06,812460'	48°07,237039'
7	42°06,829696'	48°07,227424'
8	42°06,848898'	48°07,234173'

Вместе с представлением карты-схемы проекта границ территории ВОАН «Одиночный курган «Чинар 1» дается следующее описание его границ.

От начальной точки границ территории объекта культурного наследия «1» (характерная поворотная точка 1), расположенного на Северном углу границ территории ВОАН «Одиночный курган «Чинар 1», в 38 м по азимуту 106,18° располагается характерная точка «2». Далее: от характерной точки «2» по азимуту 160,14° на расстоянии 38 м располагается характерная точка «3»; от характерной точки «3» по азимуту 194,81° на расстоянии 34 м располагается характерная точка «4»; от характерной точки «4» по азимуту 243,35° на расстоянии 34 м располагается характерная точка «5»; от характерной точки «5» по азимуту 285,91° на расстоянии 39 метрах располагается характерная точка «6»; от характерной точки «6» по азимуту 337,46° на расстоянии 34 м располагается характерная точка «7»; от характерной точки «7» по азимуту 14,66° на расстоянии 37 м располагается характерная точка «8»; от характерной точки «8» по азимуту 62,68° на расстоянии 34 м располагается исходная характерная точка «1» ВОАН «Одиночный курган «Чинар 1».

Общие сведения ВОАН «Одиночный курган «Чинар 1»: проект границ территории имеет 8 характерных поворотных точек; длина границ территории по периметру составляет 288 м; площадь границ территории памятника археологии составляет 0,6206 га.

На основании проведенной работы установлено, что ВОАН «Одиночный

курган «Чинар 1», несомненно, обладает историко-культурной ценностью с точки зрения истории, архитектуры, градостроительства, а также является подлинным источником информации об истории населения региона в древности.

В установленные сроки информационный материал характеризующий ВОАН «Одиночный курган «Чинар 1» в ходе археологических полевых работ в зоне планируемого строительства автомобильной дороги в обход города Дербент, включая текстовое описания и графический материал границ выявленного объекта археологического наследия с приложением географических координат характерных поворотных точек был представлен в Агентство по охране объектов наследия Республики Дагестан. По которому, Агентством по охране объектов наследия Республики Дагестан издан соответствующей приказ за №06-ф/22 от 02.03.2022 г. о включении объекта археологического наследия «Перечень выявленных объектов культурного наследия, расположенных на территории Республики Дагестан» (прилагается).

В раздел мер обеспечения сохранности объектов археологического наследия, расположенных в зоне производства земляных работ по строительству автомобильной дороги в обход города Дербент, необходимо представить меры по обеспечению сохранности ВОАН «Одиночный курган «Чинар 1» в виде выполнения спасательных археологических полевых работ (археологические раскопки) курганной насыпи, с показанием мест его выполнения на плане автомобильной дороги.

5.6. ВОАН «Одиночный курган «Зидьян-Казмаляр»

Объект археологического наследия выявлен в ходе проведения археологических полевых работ (разведок) в зоне землеотвода по объекту «Строительство автодороги Р-217 «Кавказ» автомобильная дорога М-4 «Дон» – Владикавказ – Грозный – Махачкала – граница с Азербайджанской Республикой

на участке обхода города Дербент, Республика Дагестан» археологической экспедицией ООО НПЦ «Туризм и Краеведение» под руководством В.Ю. Малашева.

Согласно требованию пункта 16 ст. 16.1. Федерального закона от 25 июня 2002 г. №73-ФЗ «Об объектах культурного наследия (памятниках истории и культуры) народов Российской Федерации» - объекты археологического наследия считаются выявленными объектами культурного наследия со дня их обнаружения лицом, получившим разрешение (открытый лист) на проведение работ по выявлению и изучению объектов археологического наследия. Выявленные объекты археологического наследия включаются в перечень выявленных объектов культурного наследия решением регионального органа охраны объектов культурного наследия в течение трех рабочих дней со дня поступления сведений об объекте археологического наследия в порядке, установленном пунктом 11 статьи 45.1 указанного Федерального закона.

В ходе археологической разведки была произведена фотофиксация ВОАН «Одиночный курган «Зидьян-Казмаляр» (материалы содержатся в альбоме – Рис. 698-704).

ВОАН «Одиночный курган «Зидьян-Казмаляр» расположен в Дербентском районе, в 0,9 км от северу от окраины с. Зидьян-Казмаляр. Памятник находится на целинных землях. Выявленный объект расположен на окончании гребня меридионально ориентированного увала, понижающегося в северном направлении и относящегося к отрогам Джалганского хребта. Насыпь частично нарушена карьером. Курган мог быть сооружен в эпоху бронзы и вторично использован в качестве башни, входящей в систему обороны средневекового укрепления «Зидьян-Казмаляр».

Сведения об объектах, входящих в состав ВОАН «Одиночного кургана «Зидьян-Казмаляр»

Состав объекта	Диаметр, м	Высота, м	Координаты во Всемирной	Примечание

			геодезической системе (WGS-84)	
Курганная насыпь	24х19	1,6	N42°05,7208' E48°09,6949'	Вытянут по оси север-юг. В центре западина Д 5 м, глуб. 0,3 м. В насыпи камни.
Прилегающая территория к курганной насыпи в границах территории объекта				

В ходе работы по археологической разведке в зоне строительства автомобильной дороги Р-217 на участке обхода города Дербент разработан проект границы территории ВОАН «Одиночный курган «Зидьян-Казмаляр». В отчетном материале об археологических разведках представлена карта-схема проекта границ территории ВОАН «Одиночный курган «Зидьян-Казмаляр» (рис. 704).

Координаты поворотных точек
проекта границ территории ВОАН «Одиночный курган «Зидьян-Казмаляр»

Номера поворотных точек	Координаты во Всемирной геодезической системе (WGS-84)	
	Северная широта	Восточная долгота
1	42°05,736562'	48°09,681518'
2	42°05,738100'	48°09,695379'
3	42°05,732711'	48°09,709239'
4	42°05,724792'	48°09,714359'
5	42°05,715072'	48°09,712015'
6	42°05,706645'	48°09,702812'
7	42°05,705518'	48°09,688610'
8	42°05,711161'	48°09,674287'
9	42°05,718923'	48°09,675022'
10	42°05,726447'	48°09,680957'

Вместе с представлением карты-схемы проекта границ территории ВОАН «Одиночный курган «Зидьян-Казмаляр» дается следующее описание границ территории объекта археологического наследия.

От начальной точки границ территории объекта культурного наследия «1» (характерная поворотная точка 1), расположенного на Северном углу границ территории ВОАН «Одиночный курган «Зидьян-Казмаляр», в 19 м по азимуту 81,21° располагается характерная точка «2». Далее: от характерной точки «2» по азимуту 117,71° на расстоянии 21 м располагается характерная точка «3»; от

характерной точки «3» по азимуту 154,22° на расстоянии 16 м располагается характерная точка «4»; от характерной точки «4» по азимуту 189,96° на расстоянии 18 м располагается характерная точка «5»; от характерной точки «5» по азимуту 219,15° на расстоянии 20 м располагается характерная точка «6»; от характерной точки «6» по азимуту 263,67° на расстоянии 20 м располагается характерная точка «7»; от характерной точки «7» по азимуту 22,40° на расстоянии 22 м располагается характерная точка «8»; от характерной точки «8» по азимуту 4,11° на расстоянии 14,5 м располагается характерная точка «9»; от характерной точки «9» по азимуту 30,43° на расстоянии 15,5 м располагается характерная точка «10»; от характерной точки «10» по азимуту 2,33° на расстоянии 19 м располагается исходная характерная точка «1» ВОАН «Одиночный курган «Зидьян-Казмаляр».

Общие сведения ВОАН «Одиночный курган «Зидьян-Казмаляр»: проект границ территории имеет 10 характерных поворотных точек; длина границ территории по периметру составляет 185 м; площадь границ территории памятника археологии составляет 0,2468 га.

Проектом строительства автомобильной дороги в обход г. Дербент предусматривается проведение земляных работ через территорию ВОАН «Одиночный курган «Зидьян-Казмаляр».

На основании проведенной работы установлено, что ВОАН «Одиночный курган «Зидьян-Казмаляр», несомненно, обладает историко-культурной ценностью с точки зрения истории, архитектуры, градостроительства, а также является подлинным источником информации об истории населения региона в древности.

В установленные сроки информационный материал характеризующий ВОАН «Одиночный курган «Зидьян-Казмаляр» в ходе археологических полевых работ в зоне планируемого строительства автомобильной дороги в обход города Дербент, включая текстовое описания и графический материал границ

выявленного объекта археологического наследия с приложением географических координат характерных поворотных точек был представлен в Агентство по охране объектов наследия Республики Дагестан. По которому, Агентством по охране объектов наследия Республики Дагестан издан соответствующей приказ за №011-ф/22 от 02.03.2022 г. о включении объекта археологического наследия «Перечень выявленных объектов культурного наследия, расположенных на территории Республики Дагестан» (прилагается).

По результатам сопоставления границ территории ВОАН «Одиночный курган «Зидьян-Казмаляр» с планом земляных работ по строительству автомобильной дороги в обход города Дербент, в настоящем разделе результатов археологической разведки представлены соответствующими иллюстрациями данного объекта археологического наследия с указанием его местоположения на участке плана автомобильной дороги (см. Рис. 698-704).

В раздел мер обеспечения сохранности объектов археологического наследия, расположенных в зоне производства земляных работ по строительству автомобильной дороги в обход города Дербент, необходимо представить меры по обеспечению сохранности ВОАН «Одиночный курган «Зидьян-Казмаляр» в виде выполнения спасательных археологических полевых работ (археологические раскопки) курганной насыпи, с показанием мест его выполнения на плане автомобильной дороги.

5.7. ВОАН «Ансамбль памятников «Зидьян-Казмаляр»

Объект археологического наследия выявлен в ходе проведения археологических полевых работ (разведок) в зоне землеотвода по объекту «Строительство автодороги Р-217 «Кавказ» автомобильная дорога М-4 «Дон» – Владикавказ – Грозный – Махачкала – граница с Азербайджанской Республикой на участке обхода города Дербент, Республика Дагестан» археологической экспедицией ООО НПЦ «Туризм и Краеведение» под руководством В.Ю.

Часть 6.
Заключение и выводы

1. Настоящий часть раздела проектной документации ТОМ 10.3: «Отчет о результатах выполнения археологических полевых работ (разведок) по обследованию участков планируемых земляных работ по титулу объекта (Шифр: 2/18/ПИР/СТР-ПЗ-АО) разработан в соблюдении требований ст. 36 Федерального закона от 25.06.2002 №73-ФЗ «Об объектах культурного наследия (памятниках истории и культуры) народов Российской Федерации», а также скорректирован с учетом замечаний ФАУ «Главгосэкспертиза России» в части о необходимости сопоставления границ территории объектов археологического наследия с актуализированной полосой отвода по объекту «Строительство и реконструкция участков автомобильной дороги Р-217 «Кавказ» автомобильная дорога М-4 «Дон» - Владикавказ - Грозный - Махачкала - граница с Азербайджанской Республикой. Строительство автомобильной дороги Р-217 «Кавказ» автомобильная дорога М-4 «Дон» – Владикавказ – Грозный – Махачкала – граница с Азербайджанской Республикой на участке обхода города Дербент, Республика Дагестан».

2. По результатам историко-библиографических изысканий и выполнения визуального обследования участков планируемых земляных работ по титулу «Строительство и реконструкция участков автомобильной дороги Р-217 «Кавказ» автомобильная дорога М-4 «Дон» - Владикавказ - Грозный - Махачкала - граница с Азербайджанской Республикой. Строительство автомобильной дороги Р-217 «Кавказ» автомобильная дорога М-4 «Дон» – Владикавказ – Грозный – Махачкала – граница с Азербайджанской Республикой на участке обхода города Дербент, Республика Дагестан» *(далее – строительство автомобильной дороги в обход города Дербент)* выявлено наличие в зоне отвода земель для хозяйственного освоения следующих объектов культурного наследия федерального значения:

- **ОКН ФЗ «Дагогнинские 5-е курганы»**;
- **ОКН ФЗ «Мамедкалинское 5-е городище».**

Расположение следующих объектов археологического наследия в полосе отвода земель для хозяйственного освоения под строительство автомобильной дороги в обход города Дербент, которых в соответствии с требованием п.16 ст. 16.1 Федеральным закон от 25 июня 2002 г. №73-ФЗ «Об объектах культурного наследия (памятниках истории и культуры) народов Российской Федерации» необходимо считать выявленными объектами культурного наследия со дня их обнаружения лицом, получившим разрешение (открытый лист) на проведение работ по выявлению и изучению объектов археологического наследия.

- **ВОАН «Поселение «Чара-тепе 1»**;
- **ВОАН «Курганный могильник «Дашли-тепе»**;
- **ВОАН «Одиночный курган «Чинар 1»**;
- **ВОАН «Одиночный курган «Зидьян-Казмаляр»**;
- **ВОАН «Ансамбль памятников «Зидьян-Казмаляр»**;
- **ВОАН «Дагогнинское 2-е поселение»**;
- **ВОАН «Дагогнинский 3-й могильник»**;
- **ВОАН «Нижнерукельское 1-е поселение»**;
- **ВОАН «Курганный могильник «Нижнерукельские 1-е курганы»**;
- **ВОАН «Нижнерукельское 2-е поселение»**;
- **ВОАН «Нижнерукельское 3-е поселение»**;
- **ВОАН «Культурный слой VI-XX веков на участке между фортами 14-16, входящими в состав ОКН ФЗ «Великая Кавказская стена «Дагбары»**.

Описание результатов историко-библиографических изысканий и выполнения визуального обследования участков планируемых земляных работ по строительству автомобильной дороги в обход города Дербент представлены в частях 3-4.1 настоящего отчетного материала и в альбоме иллюстраций к нему в виде фотофиксации процесса выполнения указанных работ (рис. 1-200).

3. Во исполнение требований нормативно-правовых актов в области государственной охраны, сохранения, использования и популяризации объектов

культурного наследия в полосе отвода земель под хозяйственное освоение – строительство автомобильной дороги в обход города Дербент – была произведена установка 63 археологических шурфов и 5 зачисток в целях выявления объектов обладающих признаками объекта культурного наследия, включая шурфы и зачистки в целях определения границ территории 4 поселений, 1 городища и территории культурного слоя.

Описание результатов разведочных земляных работ (шурфов) в зоне планируемых работ по строительству автомобильной дороги в обход города Дербент представлены в части 4.2 настоящего отчетного материала и в альбоме иллюстраций к нему в виде фотофиксации результатов работ, чертежей, фотографий,рисунков и описей обнаруженного материала в шурфах (рис. 201-644).

4. Проведенная шурфовка, ареал распространения подъемного материала и ландшафтно-топографическая ситуация местоположения объектов археологического наследия позволили определить границы их территорий.

Текстовое описание границ территорий указанных объектов археологического наследия представлены в части 5 настоящего отчетного материала, и в альбоме иллюстраций к нему в виде карт-схем (рис. 670-672, 689, 695, 704, 721, 736-737, 751, 764а, 771, 779, 789).

Выявленные объекты археологического наследия включаются в перечень выявленных объектов культурного наследия решением регионального органа охраны объектов культурного наследия в течение трех рабочих дней со дня поступления сведений об объекте археологического наследия в порядке, установленном пунктом 11 статьи 45.1 настоящего Федерального закона, в соответствии с требованием абзаца 2 п.16 ст. 16.1. Федерального закона от 25 июня 2002 г. №73-ФЗ.

В установленные сроки, информационный материал о всех выявленных

объектах археологического наследия в ходе археологических полевых работ в зоне планируемого строительства автомобильной дороги в обход города Дербент, включая текстовые описания и графический материал границ выявленных объектов археологического наследия с приложением географических координат характерных поворотных точек был представлен в Агентство по охране объектов наследия Республики Дагестан. По которым, Агентством по охране объектов наследия Республики Дагестан изданы соответствующие приказы о включении объекта археологического наследия «Перечень выявленных объектов культурного наследия, расположенных на территории Республики Дагестан» (прилагаются).

5. По результатам археологического разведки полосе отвода строительства автомобильной дороги в обход города Дербент, включая осмотр и обследование 100 м. в обе стороны от полосы отвода, иных объектов культурного наследия включенных в единый государственный реестр объектов культурного наследия народов Российской Федерации, а также ранее выявленных объектов археологического наследия не были выявлены, а также не были выявлены наличие границ территории, зон охраны и или защитных зон установленных для объектов культурного наследия, включенные в Реестр, для ранее выявленных объектов культурного наследия в том числе для объектов археологического наследия.

Кроме того, в полосе отвода под строительство автомобильной дороги в обход города Дербент не располагаются объекты культурного наследия, полномочия по которому осуществляется Министерство культуры Российской Федерации. Ближайшие объекты культурного наследия, полномочия по которому осуществляется Министерство культуры Российской Федерации располагаются на восточном склоне Джалганского хребта, на расстоянии более 5 км по полосы отвода проектируемой автомобильной дороги.

Указанные, в одном из писем от Агентства по охране культурного наследия

РД, о возможном расположении в зоне строительства автомобильной дороги в обход Дербента объектов культурного наследия «Мамедкалинские 2-е курганы», «Бильгадинский курган», «Араблинский курган», «Дагогнинский 1-й могильник каяк-хороч», «Дагогнинские 3-е курганы», «Дагогнинские 4-е курганы», «Араблинское городище раннее средневековье», «Араблинские 1-е курганы», «Араблинские 2-е курганы» сообщаем, что данные объекты не располагаются в ближайшем окружении к полосе отвода. Соответственно разработать меры сохранности указанных объектов в реализации работ по строительству автомобильной дороги в обход Дербента не предусматриваются.

5. Меры по обеспечению сохранности объектов археологического наследия расположенных в зоне планируемых земляных работ по строительству автомобильной дороги в обход города Дербент (в полосе отвода) будут представлены в виде отдельной части Раздела, с разработкой плана проведения археологических изысканий в зоне хозяйственного освоения по титулу *«Строительство и реконструкция участков автомобильной дороги Р-217 «Кавказ» автомобильная дорога М-4 «Дон» - Владикавказ - Грозный - Махачкала - граница с Азербайджанской Республикой. Строительство автомобильной дороги Р-217 «Кавказ» автомобильная дорога М-4 «Дон» – Владикавказ – Грозный – Махачкала – граница с Азербайджанской Республикой на участке обхода города Дербент, Республика Дагестан»* с подсчетом расчетной стоимости их выполнения, для последующего их включения в первую главу Сводно-сметного расчета строительства указанного титула.

Часть 7.
Список использованной литературы, архивных и картографических материалов

Архивные материалы

1. *Гаджиев М.С.* Отчет о работе Дербентской археологической экспедиции в 1996 г. // Рукописный фонд Института истории, археологии и этнографии ДНЦ РАН. Фонд 3. Опись 3.
2. *Гаджиев М.С.* Отчет о работе Дербентской археологической экспедиции в 1998 г. // Рукописный фонд Института истории, археологии и этнографии ДНЦ РАН. Фонд 3. Опись 3.
3. *Гаджиев М.С.* Отчет о работе Дербентской археологической экспедиции в 1999 г. // Рукописный фонд Института истории, археологии и этнографии ДНЦ РАН. Фонд 3. Опись 3.
4. *Гаджиев М.С.* Отчет о работе Дербентской археологической экспедиции в 2000 г. // Рукописный фонд Института истории, археологии и этнографии ДНЦ РАН. Фонд 3. Опись 3.
5. *Гаджиев М.С.* Отчет о работе Дербентской археологической экспедиции в 2001 г. // Рукописный фонд Института истории, археологии и этнографии ДНЦ РАН. Фонд 3. Опись 3.
6. *Гаджиев М.С.* Отчет о работе Дербентской археологической экспедиции в 2002 г. // Рукописный фонд Института истории, археологии и этнографии ДНЦ РАН. Фонд 3. Опись 3.
7. *Гаджиев М.С.* Отчет о работе Дербентской археологической экспедиции в 2002 г. // Рукописный фонд Института истории, археологии и этнографии ДНЦ РАН. Фонд 3. Опись 3.
8. *Гаджиев М.С.* Отчет о работе Дербентской археологической экспедиции в 2004 г. // Рукописный фонд Института истории, археологии и этнографии ДНЦ РАН. Фонд 3. Опись 3.
9. *Гаджиев М.С.* Отчет о работе Дербентской археологической экспедиции в 2005 г. // Рукописный фонд Института истории, археологии и этнографии ДНЦ РАН. Фонд 3. Опись 3.

Литература

10. *Аликберов А.К.* Эпоха классического ислама на Кавказе: Абу Бакр ад-Дарбанди и его суфийская энциклопедия «Райхан ал-хака'ик» (XI-XII вв.). М., 2003.
11. *Бартольд В.В.* Дербент // *Бартольд В.В.* Соч. Т. III. М., 1965.
12. *Бестужев-Марлинский А.А.* Кавказская стена (Письмо из Дагестана) // Дагестан в русской литературе. Т. 1. Дореволюционный период. Махачкала, 1960.
13. *Гаджиев М.С.* «Даг-бары»: новейшие исследования // Труды II (XVIII)

Всероссийского археологического съезда в Суздале. Т. II. М., 2008. С.209-211.
14. Гаджиев М.С. Даг-бары – Великая Кавказская стена // Дагестанские святыни. Кн. 2. Сост. и отв. ред. А.Р. Шихсаидов. Махачкала, 2008. С. 8-36.
15. *Гаджиев М.С.* Дербент: новейшие открытия археологов // Вопросы истории, литературы, искусства. № 4. М., 2007. С. 20-32.
16. *Гаджиев М.С.* Исследования Дербентской археологической экспедиции в 2000 г. // Международная научная конференция «Археология и этнография Кавказа». Краткое содержание докладов. Баку, 2000. С.37-39.
17. *Гаджиев М.С.* Исследования Дербентской археологической экспедиции // Вопросы истории древних цивилизаций и средневековья. Сборник научных трудов кафедры истории древнего мира и средних веков. Вып. 1. Махачкала, 2002. С.21-23.
18. *Гаджиев М.С.* Исследования форта Дербентского оборонительного комплекса и идентификация «крепости Сул» // Археология Кавказа: новейшие открытия и перспективы. Краткие содержания докл. международной научной сессии. Тбилиси, 1997. С.66-67.
19. *Гаджиев М.С.* Определение абсолютной даты строительства цитадели и северной городской стены Дербента и произведенных трудозатрат // Вестник Института истории, археологии и этнографии ДНЦ РАН. № 1. 2006.
20. *Гаджиев М.С.* Р. Эркерт и Дж. Эберкромби – исследователи «Даг-бары» // Вестник Института истории, археологии и этнографии ДНЦ РАН. № 3. Махачкала, 2005. С.53-58.
21. *Гаджиев М.С.* Раскопки форта Дербентского оборонительного комплекса // Археологические открытия 1996 г. М., 1997. С.200-201.
22. *Гаджиев М.С., Абдулкеримов М., Халитов М.* Раскопки форта 5 Горной стены // Вопросы истории древних цивилизаций и средневековья. Сборник научных трудов кафедры истории древнего мира и средних веков. Вып. 1. Махачкала, 2002. С.23-25.
23. *Гаджиев М.С., Бакушев М.А.* Изыскания в зоне Дербента // Археологические открытия 2002 г. М., 2003. С.235-237.
24. *Гаджиев М.С., Бакушев М.А.* Исследования Горной стены «Даг-бары» в 2001 г. // Международная научная конференция «Археология и этнография Кавказа». Сборник кратких содержаний докладов. Тбилиси, 2002. С.49-51.
25. *Гаджиев М.С., Бакушев М.А.* Новые исследования Горной стены «Даг-бары» // XXII «Крупновские чтения» по археологии Северного Кавказа. Тез. докл. Ессентуки – Кисловодск, 2002. С.29-31.
26. *Гаджиев М.С., Бакушев М.А.* Работы в зоне Дербента // Археологические открытия 2004 г. М.: Наука, 2005. С.272–273.
27. *Гаджиев М.С., Магомедов А.Р.* Исследования в Дербенте // Археологические открытия 1999 года. М., 2001. С.144-146.
28. *Гаджиев М.С., Магомедов А.Р.* Исследования в зоне Дербента //

Археологические открытия 2000 года. М., 2001. С.125-127.
29. *Гаджиев М.С., Магомедов А.Р.* Раскопки форта Горной стены (сезоны 1996, 1998 гг.) // Кавказ и степной мир в древности и средние века. Материалы международной научной конференции. Махачкала, 2000. С.213-235.
30. *Гаджиев М.С., Магомедов А.Р.* Раскопки форта близ Дербента // Археологические открытия 1998 года. М., 2000. С.185-184.
31. *Гаджиев М.С., Магомедов Р.Г., Бакушев М.А.* О работе Дербентской археологической экспедиции // Археологические открытия 2001 г. М., 2002. С.260-261.
32. Гаджиев М.С., Магомедов Р.Г., Бакушев М.А., Саидов В.А. Изыскания в зоне Дербента // Археологические открытия 2003 г. М., 2004. С.248-250.
33. *Гаджиев М.С., Маммаев М.* Раскопки форта 7 Горной стены // Вопросы истории древних цивилизаций и средневековья. Сборник научных трудов кафедры истории древнего мира и средних веков. Вып. 1. Махачкала, 2002. С.30-32.
34. *Гаджиев М.С., Умаров М.* Раскопки форта 6 Горной стены // Вопросы истории древних цивилизаций и средневековья. Сборник научных трудов кафедры истории древнего мира и средних веков. Вып. 1. Махачкала, 2002. С.28-30.
35. *Гаджиев М.С., Шихсаидов А.Р.* 2005. Сведения *Дербенд-наме* о Харун ар-Рашиде и новооткрытая официальная арабская надпись 176 г. хиджры // Древности Кавказа и Ближнего Востока. Сборник статей, посвященный 70-лдетию со дня рождения проф. М.Г. Гаджиева. Махачкала.
36. *Пахомов Е.А.* Крупнейшие памятники сасанидского строительства в Закавказье // Проблемы истории материальной культуры. № 9-10. Л., 1933.
37. *Пахомов Е.О.* До дослідження Дагестанскої стіни // Східній світ. №10-11. Киев, 1930.
38. *Хан-Магомедов С.О.* Дербент. Горная стена. Аулы Табасарана. М., 1979.
39. *Хан-Магомедов С.О.* Дербентская крепость и Даг-бары. М., 2002.
40. *Хан-Магомедов С.О.* Раннесредневековая Горная стена в Дагестане // СА. № 1. 1966.
41. *Шихсаидов А.Р.* Новые эпиграфические памятники Дагестана // Вопросы истории Дагестана (досоветский период). Вып. I. Махачкала, 1974.
42. *Шихсаидов А.Р.* Эпиграфические памятники Дагестана X-XVII вв. как исторический источник. М., 1984.
43. *Шихсаидов А.Р.* Книга ат-Табари «История посланников и царей» о народах Северного Кавказа // Памятники истории и литературы Востока. Период феодализма. М., 1986.
44. *Abercromby J.* A Trip through the Eastern Caucasus, with a Chapter on the languages of the country. London, 1889.
45. *Абакаров А.И., Давудов О.М.* Археологическая карта Дагестана. М., 1993.
46. Перечень памятников РД, внесенных в Единый государственный реестр

объектов культурного наследия РФ. Инструктивно-методический материал МК РД.
47. Перечень выявленных памятников археологического наследия на территории РД и подлежащих государственной охране с момента выявления. Инструктивно-методический материал МК РД.
48. Информационно-справочный сайт об объектах культурного наследия (памятниках истории и культуры) народов РФ, созданный при поддержке МК РФ (http://kulturnoe-nasledie.ru/monuments.php?id).
49. Архивная коллекция картографических материалов Дагестанского государственного объединенного историко-архитектурного музея.
50. Архивная коллекция картографических материалов Центрального государственного архива Республики Дагестан.
51. сайт «ЭтоМесто.ru - старые карты России и мира онлайн». Картографический материал:
- Топографическая карта Республики Дагестан 2001 г. (Карта ГГЦ. Масштаб карты 1:100000);
- Онлайн топографическая карта центральной, северо-западной и южной части Европейской России, включая Поволжье. (Топографическая карта Европейской России 1984 г. Масштаб карты 1:200000);
- Американской карты России и СССР 1950-х годов (Карта "Eastern Europa" серия N501 (Восточная Европа) создана Army Map Service (RMVLB), Corps of Engineers, U.S. Army, Washington, D.C. Масштаб карты 1:250000).

Приложения

АГЕНТСТВО ПО ОХРАНЕ КУЛЬТУРНОГО НАСЛЕДИЯ РЕСПУБЛИКИ ДАГЕСТАН
(Дагнаследие)

367031, г.Махачкала, ул.Гусейнова, д.26 e-mail: dagnasledie@mail.ru. тел.(8722) 69-21-10

П Р И К А З

№ 01-ф/22 « 02 » 03 2022 г.

Об утверждении Акта об установлении историко-культурной ценности объекта археологического наследия - «Культурный слой VI – XX веков на участке между фортами 14-16 входящие в состав ОКН ФЗ «Великая Кавказская стена Даг-бары» археологической экспедицией ООО НПЦ «Туризм и Краеведение» под руководством В.Ю. Малашева и включения его в Перечень выявленных объектов культурного наследия (памятников истории и культуры), расположенных на территории Республики Дагестан

В соответствии со статьей 16.1 Федерального закона от 25.06.2002 № 73-ФЗ «Об объектах культурного наследия (памятниках истории и культуры) народов Российской Федерации» (собрание законодательства Российской Федерации, 01.07.2002, № 26, ст. 2519), статьей 14 Закона Республики Дагестан от 03.02.2009 № 7 «Об объектах культурного наследия (памятниках истории и культуры) народов Российской Федерации, расположенных на территории Республики Дагестан» (Собрание законодательства Республики Дагестан, 13.02.2009, № 3, ст.77) и Порядка проведения работ по выявлению объектов, обладающих признаками объекта культурного наследия, и государственному учету объектов, обладающих признаками объекта культурного наследия, утвержденного приказом Министерства культуры РФ от 2 июля 2015 г. № 1905,

п р и к а з ы в а ю :

1. Утвердить Акт об установлении историко-культурной ценности объекта археологического наследия - **«Культурный слой VI – XX веков на участке между фортами 14-16 входящие в состав ОКН ФЗ «Великая Кавказская стена Даг-бары»,** расположенного по адресу: Дербентский район, в 2 км к СЗ от с. Митаги-Казмаляр (приложение № 1).

2. Включить выявленный объект археологического наследия **«Культурный слой VI – XX веков на участке между фортами 14-16 входящие в состав ОКН ФЗ «Великая Кавказская стена Даг-бары»** (далее выявленный объект археологического наследия) с адресным ориентиром: Республика Дагестан, Дербентский район, **в** 2 км к СЗ от с. Митаги-Казмаляр,

АГЕНТСТВО ПО ОХРАНЕ КУЛЬТУРНОГО НАСЛЕДИЯ РЕСПУБЛИКИ ДАГЕСТАН
(Дагнаследие)

367031, г.Махачкала, ул.Гусейнова, д.26 e-mail: dagnasledie@mail.ru, тел.(8722) 69-21-10

П Р И К А З

№ 06-ф/22 «02» 03 2022 г.

Об утверждении Акта об установлении историко-культурной ценности объекта археологического наследия - «Одиночный курган «Чинар 1» расположенного в Дербентском районе, в 0,87 км к СЗ от окраины с. Чинар, выявленного в ходе проведения археологических полевых работ (разведок) в зоне землеотвода по объекту «Строительство автодороги Р-217 «Кавказ» автомобильная дорога М-4 «Дон» – Владикавказ – Грозный – Махачкала – граница с Азербайджанской Республикой на участке обхода города Дербент, Республика Дагестан» археологической экспедицией ООО НПЦ «Туризм и Краеведение» под руководством В.Ю. Малашева и включения его в «Перечень выявленных объектов культурного наследия (памятников истории и культуры), расположенных на территории Республики Дагестан»

В соответствии со статьей 16.1 Федерального закона от 25.06.2002 № 73-ФЗ «Об объектах культурного наследия (памятниках истории и культуры) народов Российской Федерации» (собрание законодательства Российской Федерации, 01.07.2002, № 26, ст. 2519), статьей 14 Закона Республики Дагестан от 03.02.2009 № 7 «Об объектах культурного наследия (памятниках истории и культуры) народов Российской Федерации, расположенных на территории Республики Дагестан» (Собрание законодательства Республики Дагестан, 13.02.2009, № 3, ст.77) и Порядка проведения работ по выявлению объектов, обладающих признаками объекта культурного наследия, и государственному учету объектов, обладающих признаками объекта культурного наследия, утвержденного приказом Министерства культуры РФ от 2 июля 2015 г.

п р и к а з ы в а ю :

1. Утвердить Акт об установлении историко-культурной ценности объекта археологического наследия - «Одиночный курган «Чинар 1» расположенного по адресу: Дербентский район, в 0,87 км к СЗ от окраины с. Чинар (приложение № 1).

2. Включить выявленный объект археологического наследия «Одиночный курган «Чинар 1» (далее выявленный объект археологического наследия) с адресным ориентиром: Дербентский район, в 0,87 км к СЗ от окраины с. Чинар в « Перечень выявленных объектов культурного наследия, расположенных на территории Республики Дагестан», в соответствии со статьей 3 Федерального закона от

25.06.2002 № 73-ФЗ «Об объектах культурного наследия (памятниках истории и культуры) народов Российской Федерации» (приложение № 2).

3.Главному специалисту-эксперту отдела надзора, сохранения и использования объектов культурного наследия федерального значения – Асабутаевой А.А. в срок не позднее трех рабочих дней со дня принятия настоящего приказа уведомить заявителя о включении указанного объекта в «Перечень выявленных объектов культурного наследия, расположенного на территории Республики Дагестан» с приложением копии решения о включении объекта в указанный Перечень и не позднее трех рабочих дней со дня получения информации от органа регистрации прав уведомить собственника и (или) иного законного владельца объекта о включении указанного объекта в «Перечень выявленных объектов культурного наследия, расположенных на территории Республики Дагестан» с приложением копии решения о включении объекта в указанный Перечень, а также о необходимости выполнять требования к содержанию и использованию выявленного объекта культурного наследия, определенные пунктами 1 - 3 статьи 47.3 Федерального закона от 25.06.2002 г. № 73-ФЗ «Об объектах культурного наследия (памятниках истории и культуры) народов Российской Федерации».

4. Начальнику отдела по работе с единым государственным реестром – Аллаеву Н.М. не позднее пяти рабочих дней со дня принятия решения о включении объекта в «Перечень выявленных объектов культурного наследия, расположенных на территории Республики Дагестан» направить копию решения о включении объекта в Перечень выявленных объектов культурного наследия, расположенных на территории Республики Дагестан в орган регистрации прав недвижимости.

5. Главному специалисту-эксперту отдела надзора, сохранения и использования объектов культурного наследия федерального значения – Асабутаевой А.А. подготовить письмо в Администрацию МР о необходимости внесения изменений в Правила землепользования и застройки (ПЗЗ) в соответствии с п.10 ст.36 Федерального закона «Об объектах культурного наследия (памятниках истории и культуры) народов Российской Федерации» от 25.06.2002г. ФЗ-№73, после включения выявленного объекта археологического наследия в «Перечень выявленных объектов культурного наследия, расположенных на территории Республики Дагестан».

6. Контроль за исполнением приказа возложить на заместителя руководителя – начальника отдела надзора, сохранения и использования объектов культурного наследия федерального значения Харбилова Х.З.

Руководитель **М. Мусаев**

ПРИЛОЖЕНИЕ 6

ФЕДЕРАЛЬНОЕ АВТОНОМНОЕ УЧРЕЖДЕНИЕ
РОСДОРНИИ

Строительство и реконструкция участков автомобильной дороги Р-217 «Кавказ» автомобильная дорога М-4 «Дон» - Владикавказ - Грозный - Махачкала - граница с Азербайджанской Республикой. Строительство автомобильной дороги Р-217 «Кавказ» автомобильная дорога М-4 «Дон» - Владикавказ - Грозный - Махачкала - граница с Азербайджанской Республикой на участке обхода города Дербент, Республика Дагестан.

ПРОЕКТНАЯ ДОКУМЕНТАЦИЯ

РАЗДЕЛ 10
Иная документация в случаях, предусмотренных федеральными законами

ТОМ 10.4
Альбом иллюстраций к отчету о результатах выполнения археологических полевых работ (разведок) по обследованию участков планируемых земляных работ по титулу объекта

2/18/ПИР/СТР-ПЗ-АИ.1

Изм.	№док.	Подп.	Дата.
1	1 /2.18-22		14.11.23
2	1 /2.18-22		14.11.23

2024

ФЕДЕРАЛЬНОЕ АВТОНОМНОЕ УЧРЕЖДЕНИЕ
РОСДОРНИИ

Строительство и реконструкция участков автомобильной дороги Р-217 «Кавказ» автомобильная дорога М-4 «Дон» - Владикавказ - Грозный - Махачкала - граница с Азербайджанской Республикой. Строительство автомобильной дороги Р-217 «Кавказ» автомобильная дорога М-4 «Дон» - Владикавказ - Грозный - Махачкала - граница с Азербайджанской Республикой на участке обхода города Дербент, Республика Дагестан.

ПРОЕКТНАЯ ДОКУМЕНТАЦИЯ

РАЗДЕЛ 10
Иная документация в случаях, предусмотренных федеральными законами

ТОМ 10.4
Альбом иллюстраций к отчету о результатах выполнения археологических полевых работ (разведок) по обследованию участков планируемых земляных работ по титулу объекта

2/18/ПИР/СТР-ПЗ-АИ.1

Начальник Управления проектирования — О.А. Хольнова

Заместитель начальника Управления проектирования — В.А. Селиверстов

ГИП комплекса — Е.И. Ульянов

Изм.	№док.	Подп.	Дата.
1	1 /2.18-22		29.12.22
2	1 /2.18-22		15.02.2023

2024

Общество с ограниченной ответственностью
Научно-Производственный Центр
"ТУРИЗМ и КРАЕВЕДЕНИЕ"
Н П Ц Т и К
367014, Республика Дагестан, г.Кизилюрт, ул.Алиева, 27. Тел: (918) 738-20-05, (928) 554-05-59
367014, Республика Дагестан, г.Махачкала, ул.Пирамидальная, 39/2. Тел: (928) 220-31-08

Свидетельство «Ассоциации проектировщиков «НПО» СРО-П-200-23052018, регистрационный номер 1480 от 2021 г.

Строительство и реконструкция участков автомобильной дороги Р-217 «Кавказ» автомобильная дорога М-4 «Дон» - Владикавказ - Грозный - Махачкала - граница с Азербайджанской Республикой. Строительство автомобильной дороги Р-217 «Кавказ» автомобильная дорога М-4 «Дон» – Владикавказ – Грозный – Махачкала – граница с Азербайджанской Республикой на участке обхода города Дербент, Республика Дагестан

ПРОЕКТНАЯ ДОКУМЕНТАЦИЯ

РАЗДЕЛ 10
Иная документация в случаях, предусмотренных федеральными законами

ТОМ 10.4
Альбом иллюстраций к отчету о результатах выполнения археологических полевых работ (разведок) по обследованию участков планируемых земляных работ по титулу объекта

2/18/ПИР/СТР-ПЗ-АИ.1

2023

Общество с ограниченной ответственностью
Научно-Производственный Центр
"ТУРИЗМ и КРАЕВЕДЕНИЕ"
Н П Ц Т и К
367014, Республика Дагестан, г.Кизилюрт, ул.Алиева, 27. Тел: (918) 738-20-05, (928) 554-05-59
367014, Республика Дагестан, г.Махачкала, ул.Пирамидальная, 39/2. Тел: (928) 220-31-08

Свидетельство «Ассоциации проектировщиков «НПО» СРО-П-200-23052018, регистрационный номер 1480 от 2021 г.

Заказчик: **ФАУ «РОСДОРНИИ**

Строительство и реконструкция участков автомобильной дороги Р-217 «Кавказ» автомобильная дорога М-4 «Дон» - Владикавказ - Грозный - Махачкала - граница с Азербайджанской Республикой. Строительство автомобильной дороги Р-217 «Кавказ» автомобильная дорога М-4 «Дон» – Владикавказ – Грозный – Махачкала – граница с Азербайджанской Республикой на участке обхода города Дербент, Республика Дагестан

ПРОЕКТНАЯ ДОКУМЕНТАЦИЯ

РАЗДЕЛ 10
Иная документация в случаях, предусмотренных федеральными законами

ТОМ 10.4
Альбом иллюстраций к отчету о результатах выполнения археологических полевых работ (разведок) по обследованию участков планируемых земляных работ по титулу объекта

2/18/ПИР/СТР-ПЗ-АИ.1

Исполнительный директор
ООО «НПЦ «Туризм и Краеведение» Гаджиев А.Б.

Руководитель департамента археологии
и спецпроектов ООО «НПЦ «Туризм и Краеведение» Гаджиев Б.Х.

Руководитель авторского коллектива Малашев В.Ю.

2024

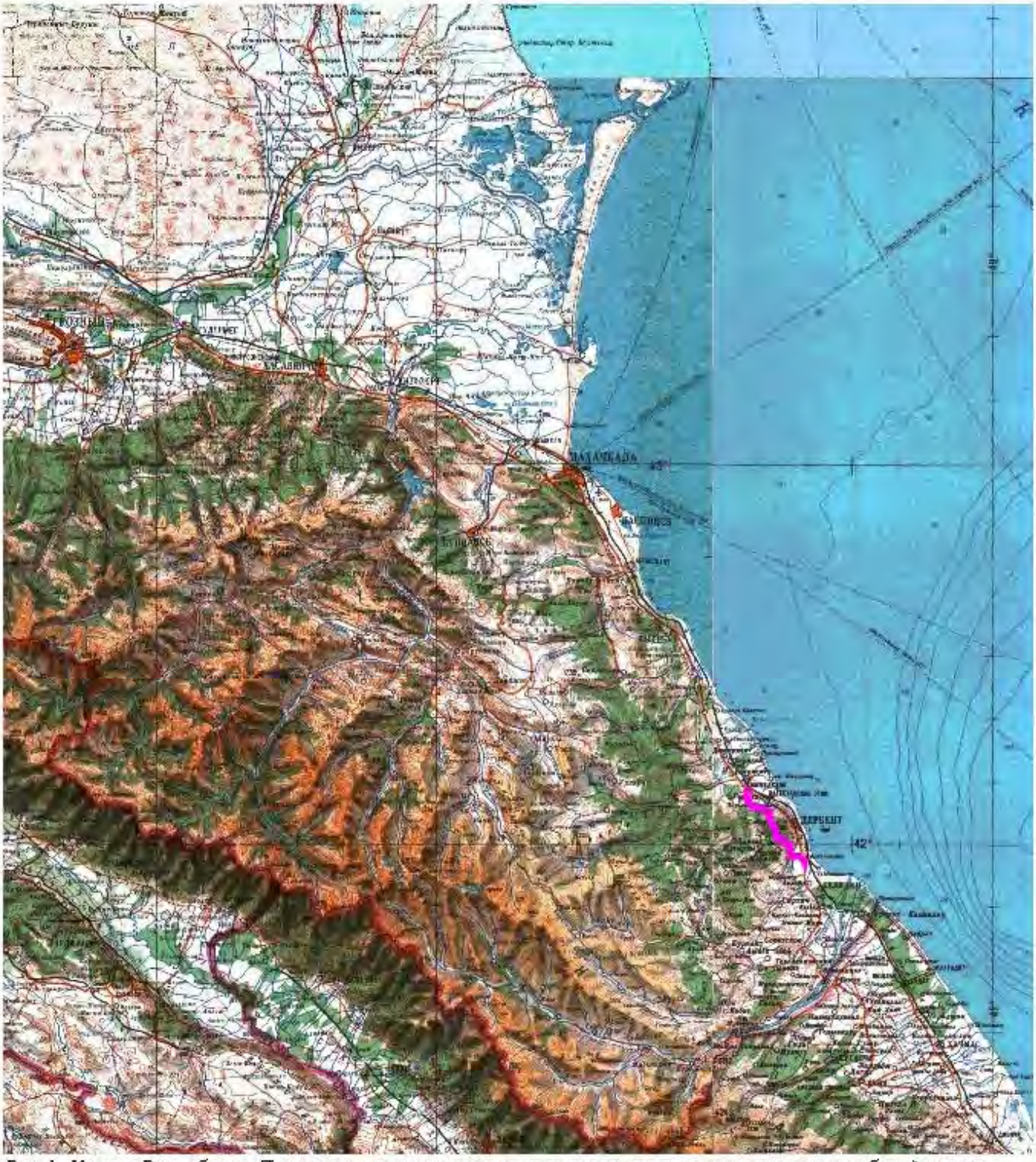

Рис.1. Карта Республики Дагестан с показанием места выполнения археологического обследования.

Начало трассы пк (0-150 м) соответствует км 917+962 автомобильной дороги Р-217 "Кавказ"

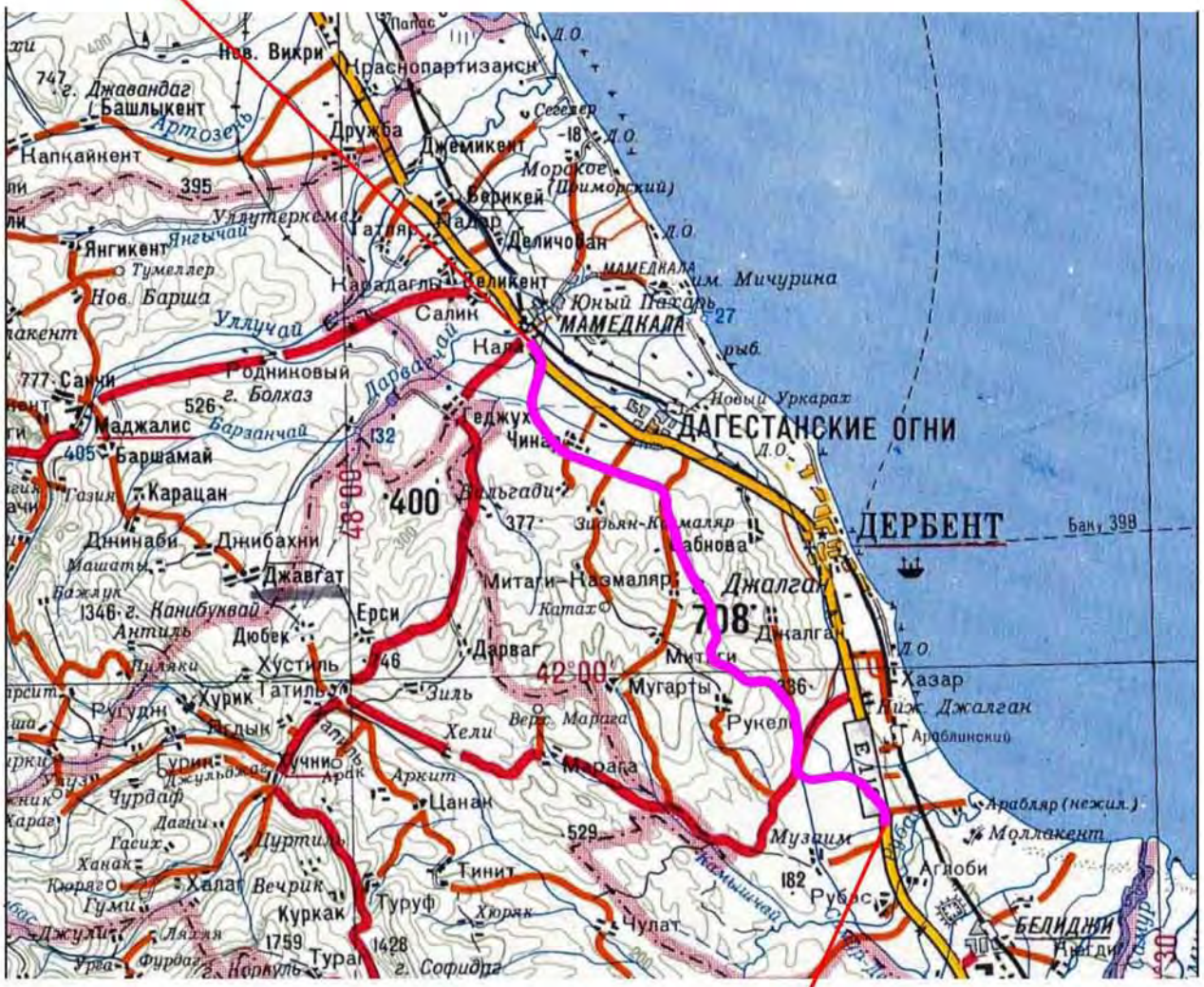

Конец трассы ПК 328+19,9 соответствует км 949+240 автомобильной дороги Р-217 "Кавказ"

Условные обозначения:

— Проектируемый участок дороги

Рис.2. Трасса планируемого строительства и реконструкции участков автомобильной дороги Р-217 «Кавказ» на участке обхода города Дербент.

Рис. 3. Работа по выявлению объектов культурного наследия на исторических картах. Копия части участка сборной листа. Издание 1895 г.

Рис. 4. Работа по выявлению объектов культурного наследия на исторических картах. Копия участка Е4 из сборной листа Кавказского края. Издание 1847 г.

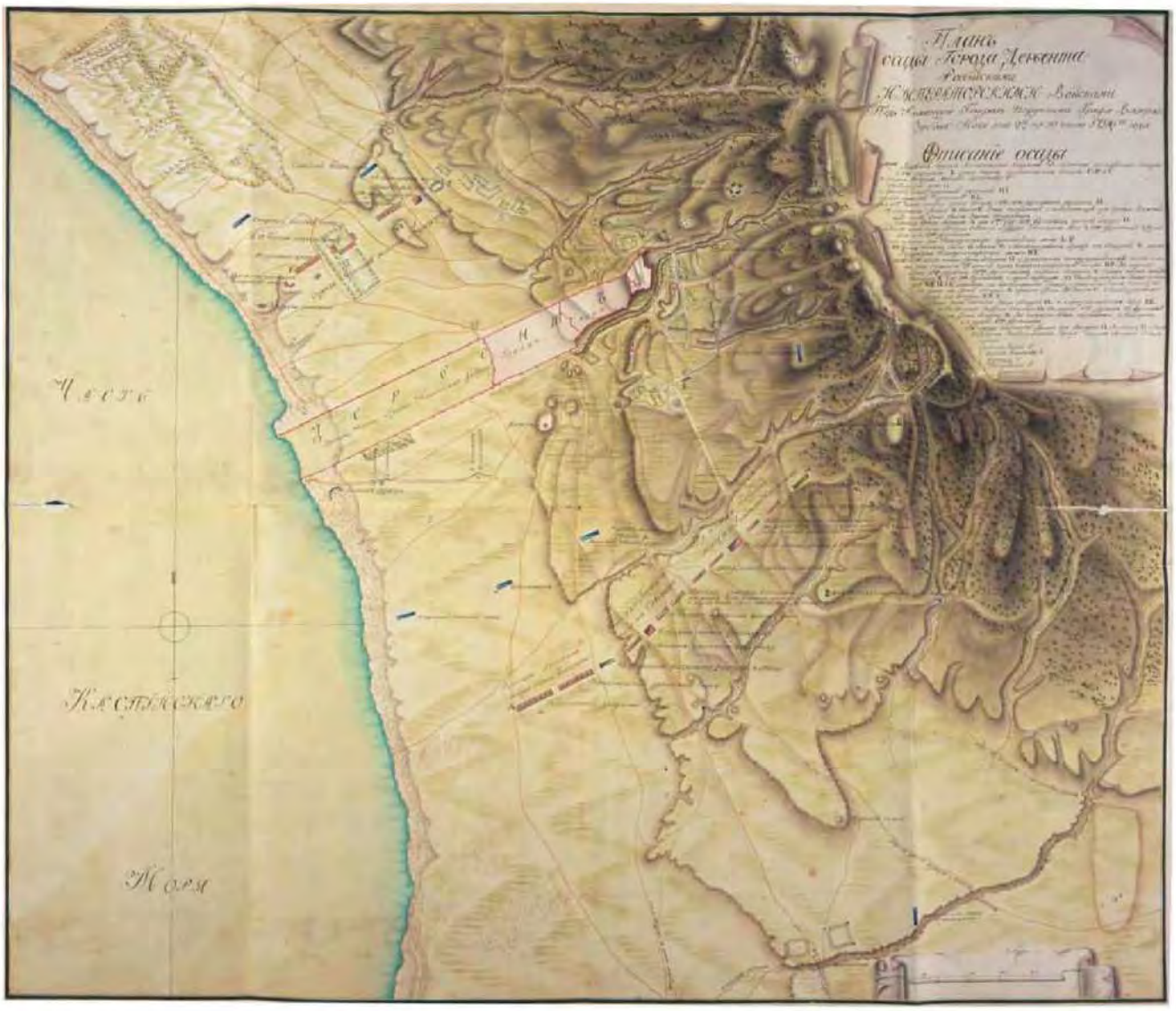

Рис. 5. Работа по выявлению объектов культурного наследия на исторических картах. Карта из архива РГВИА, Фонд 349, опись 12, дело №1970.

Рис. 6. Работа по выявлению объектов культурного наследия на исторических картах. Карта из архива РГВИА, Фонд 349, опись 12, дело №2133.

Рис. 7. Работа по выявлению объектов культурного наследия на исторических картах. Карта из архива РГВИА, Фонд 349, опись 12, дело №1957.

Рис. 8. Работа по выявлению объектов культурного наследия на исторических картах. План Дербента.

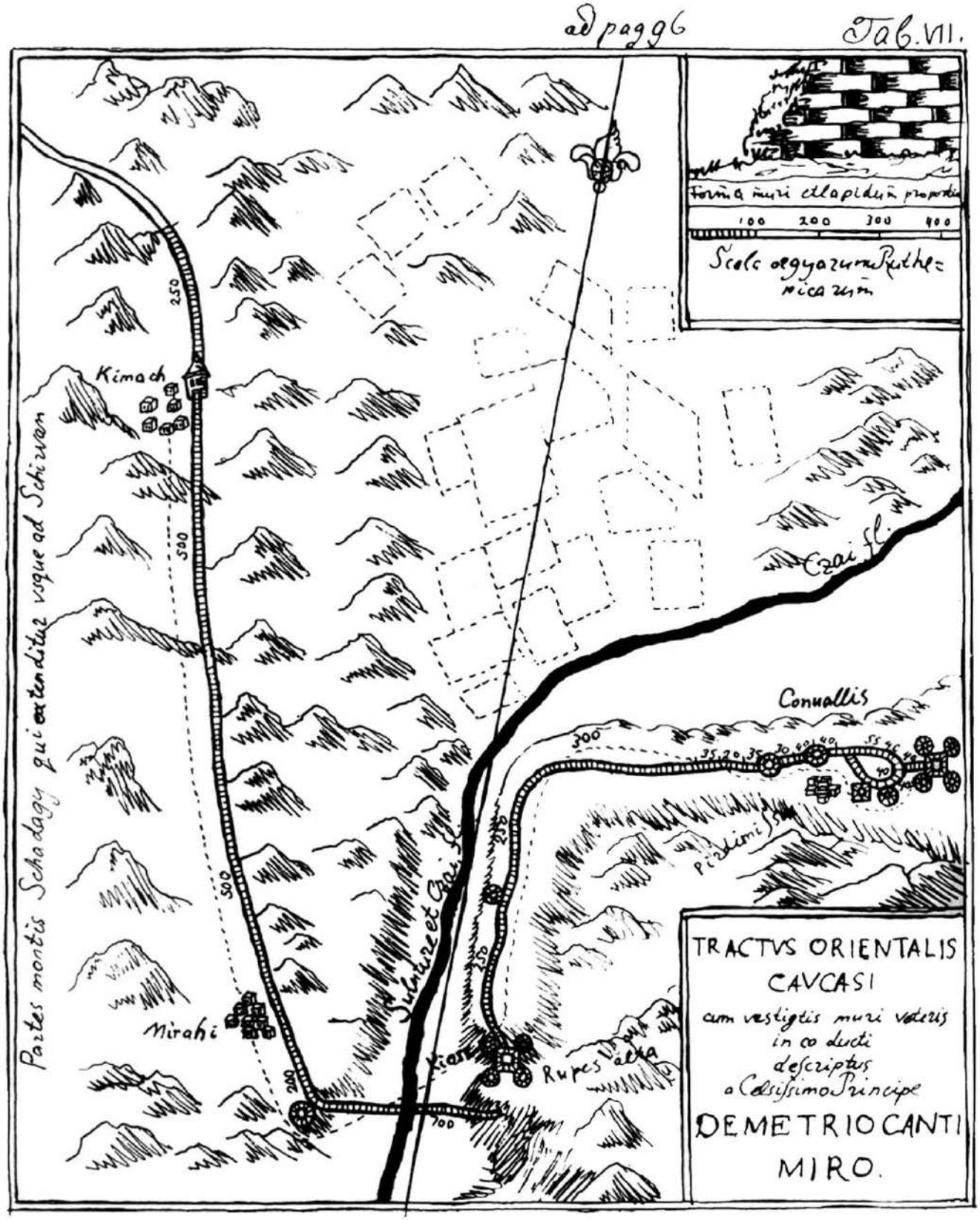

Рис. 9. Работа по выявлению объектов культурного наследия на исторических картах. План горной оборонительной крепостной стены, составленной Д.Кантемировым в 1722 г и опубликованный в 1770 г. Ф.Бауэром (С.О.Хан-Магомедов 2002 г).

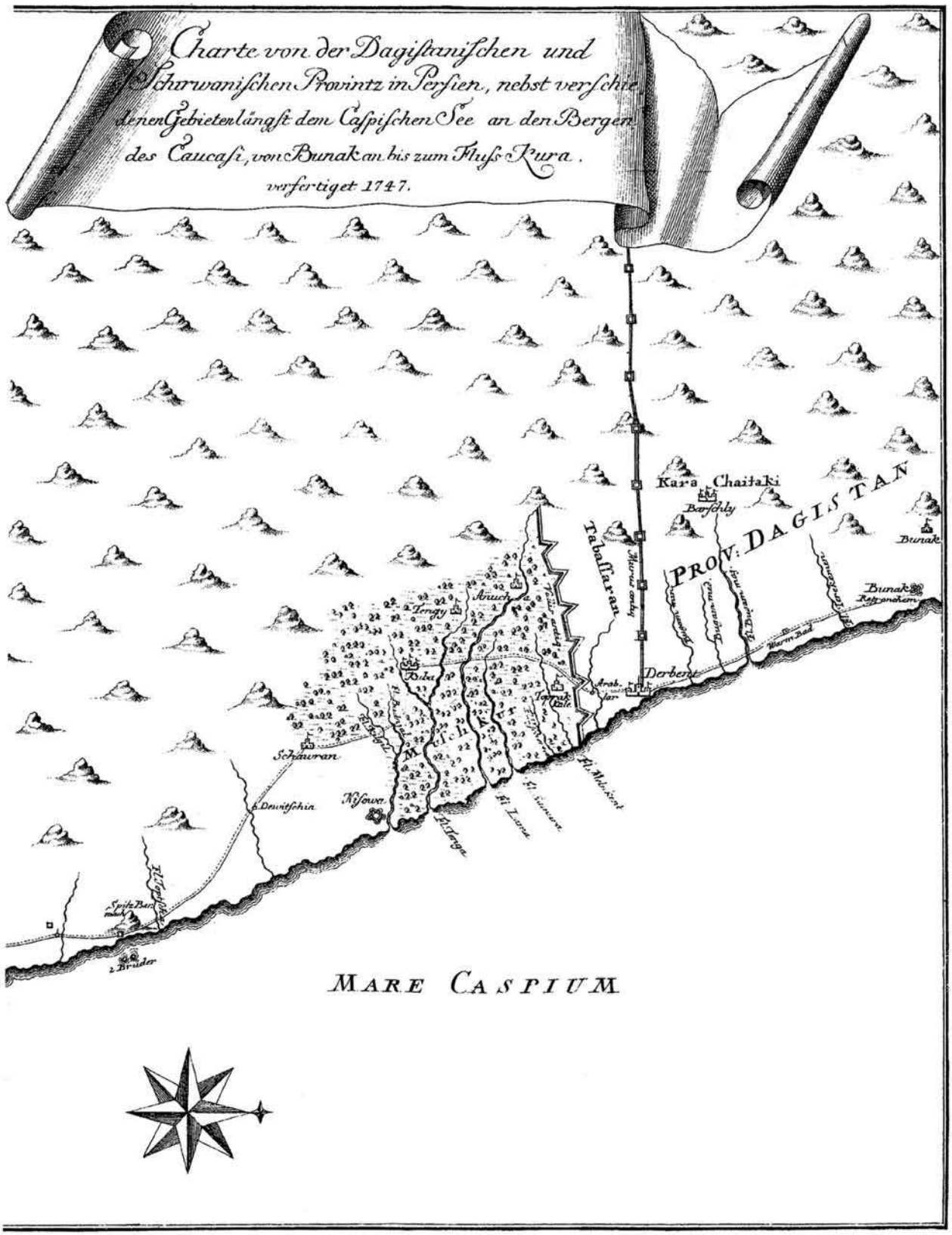

Рис. 10. Работа по выявлению объектов культурного наследия на исторических картах. Карта-схема части Восточного Кавказа с обозначением длинных стен И.Я.Лера (1747 г.).

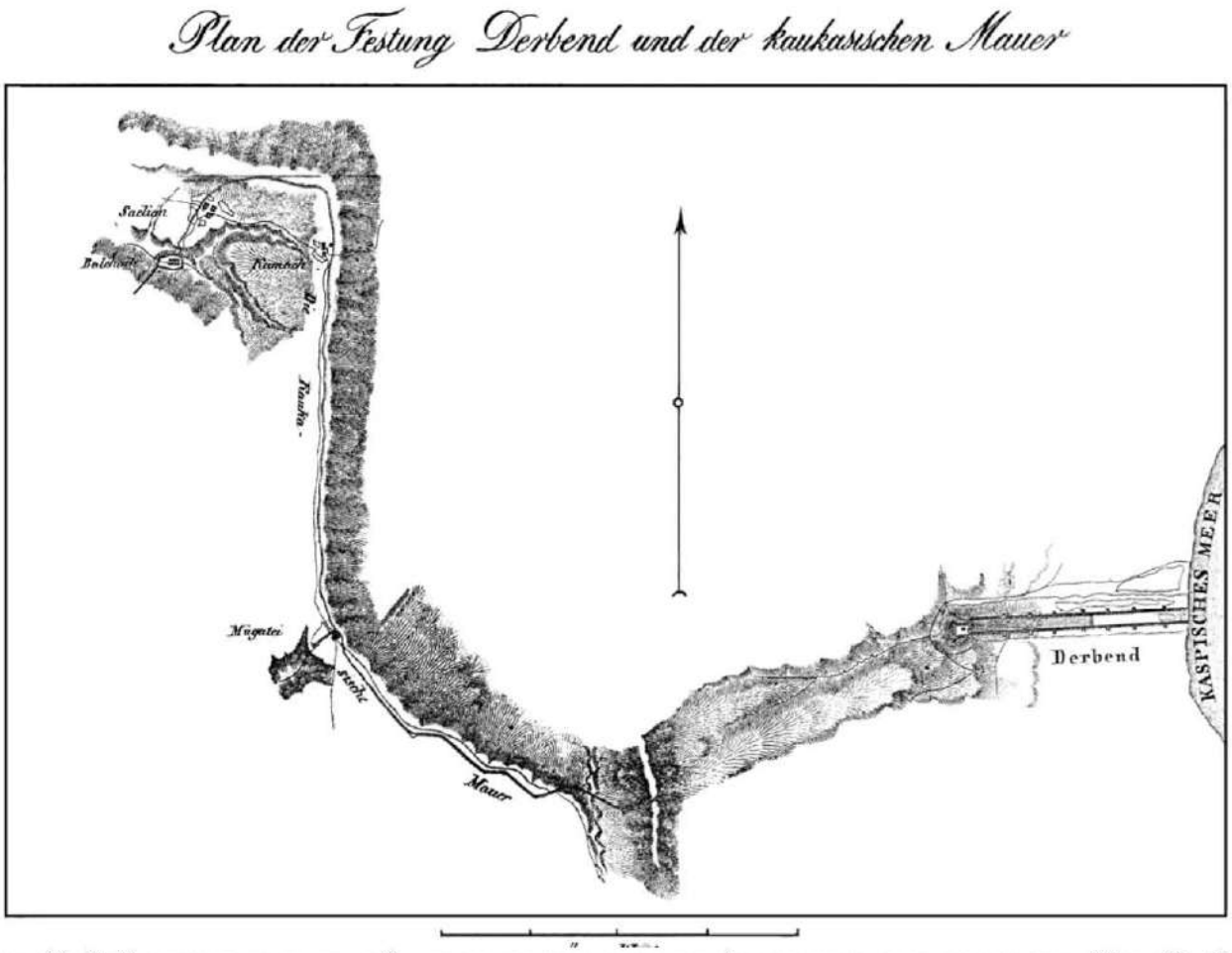

Рис. 11. Работа по выявлению объектов культурного наследия на исторических картах. План Дербента и участка горной оборонительной крепостной стены, составленной полковником М.А.Коцуба в 1819-1820 гг. (по Э.Эйхвальду).

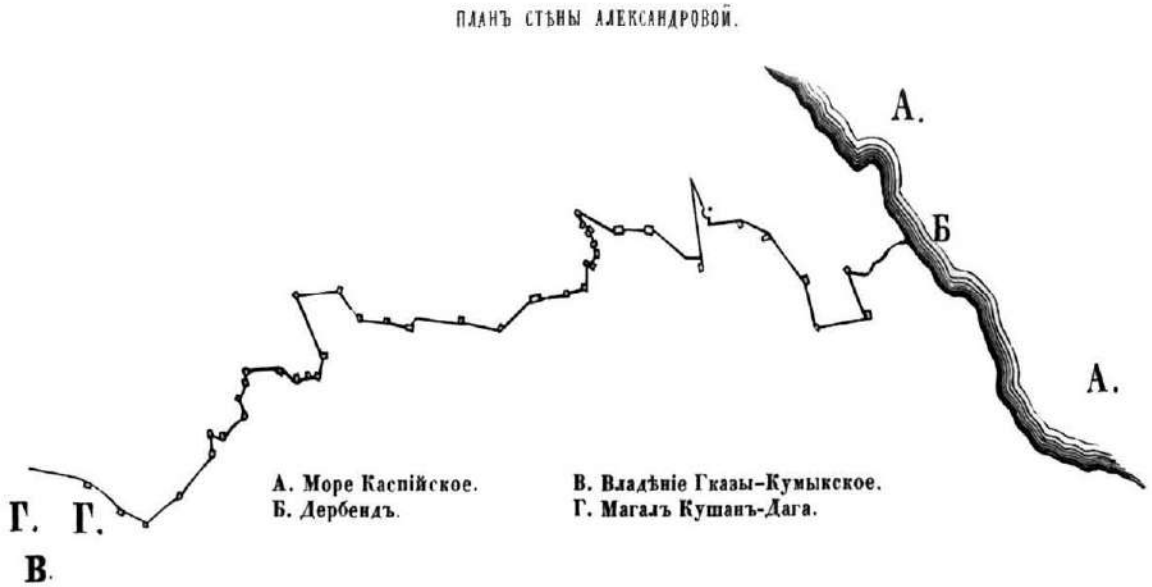

Рис. 12. Работа по выявлению объектов культурного наследия на исторических картах. «План стены Александровой», составленный русскими топографами в 1842 г) и опубликованный И.Березиным в 1850 г. (С.О.Ханмагомедов 2002 г).

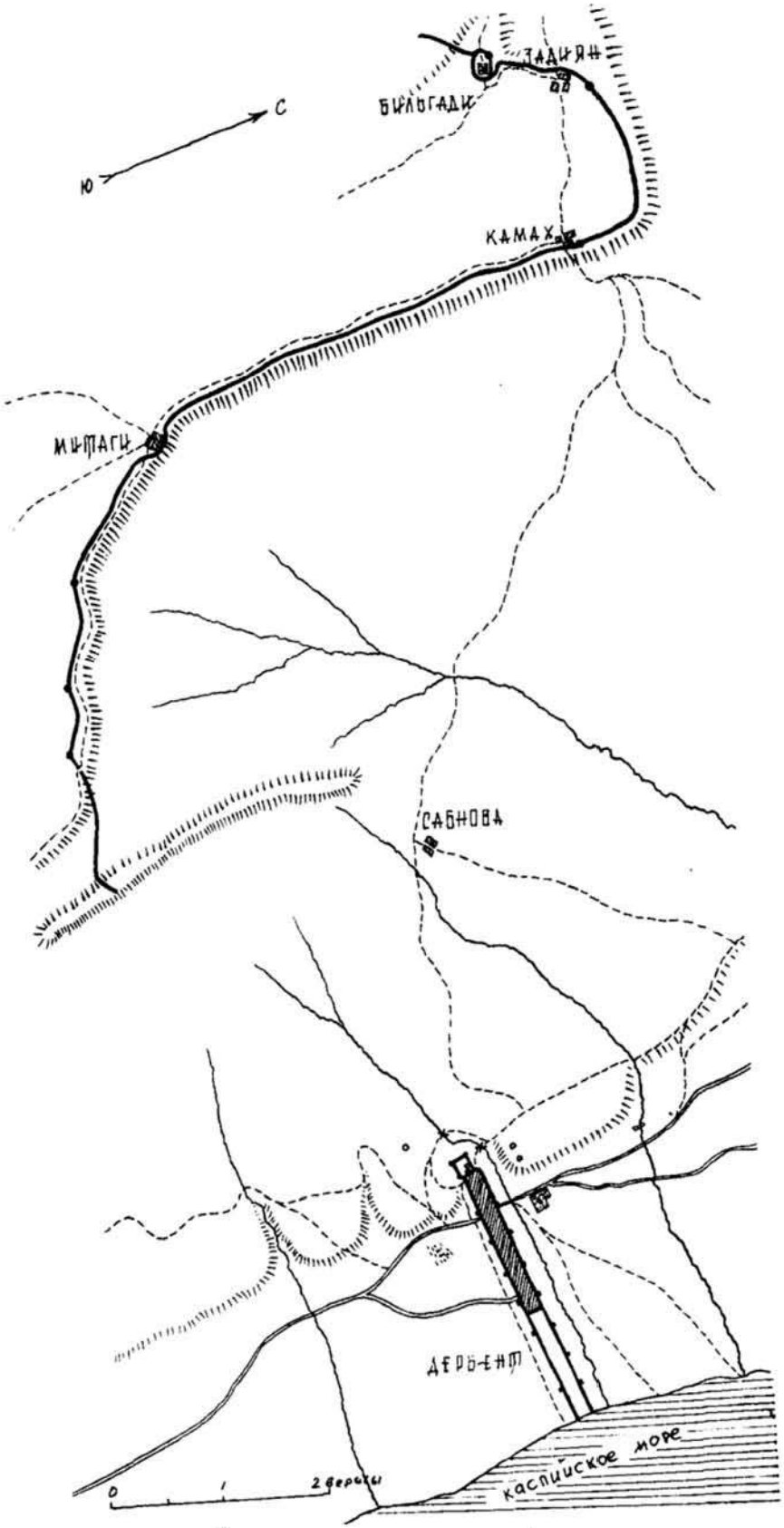

Рис. 13. Работа по выявлению объектов культурного наследия на исторических картах. Фрагмент карты окрестности Дербента, с планом Горной стены, снятыой глазомерно в 1819-1820 гг. полковником М.А.Коцубу. (РГВИА, ВАУ, дело 19541).

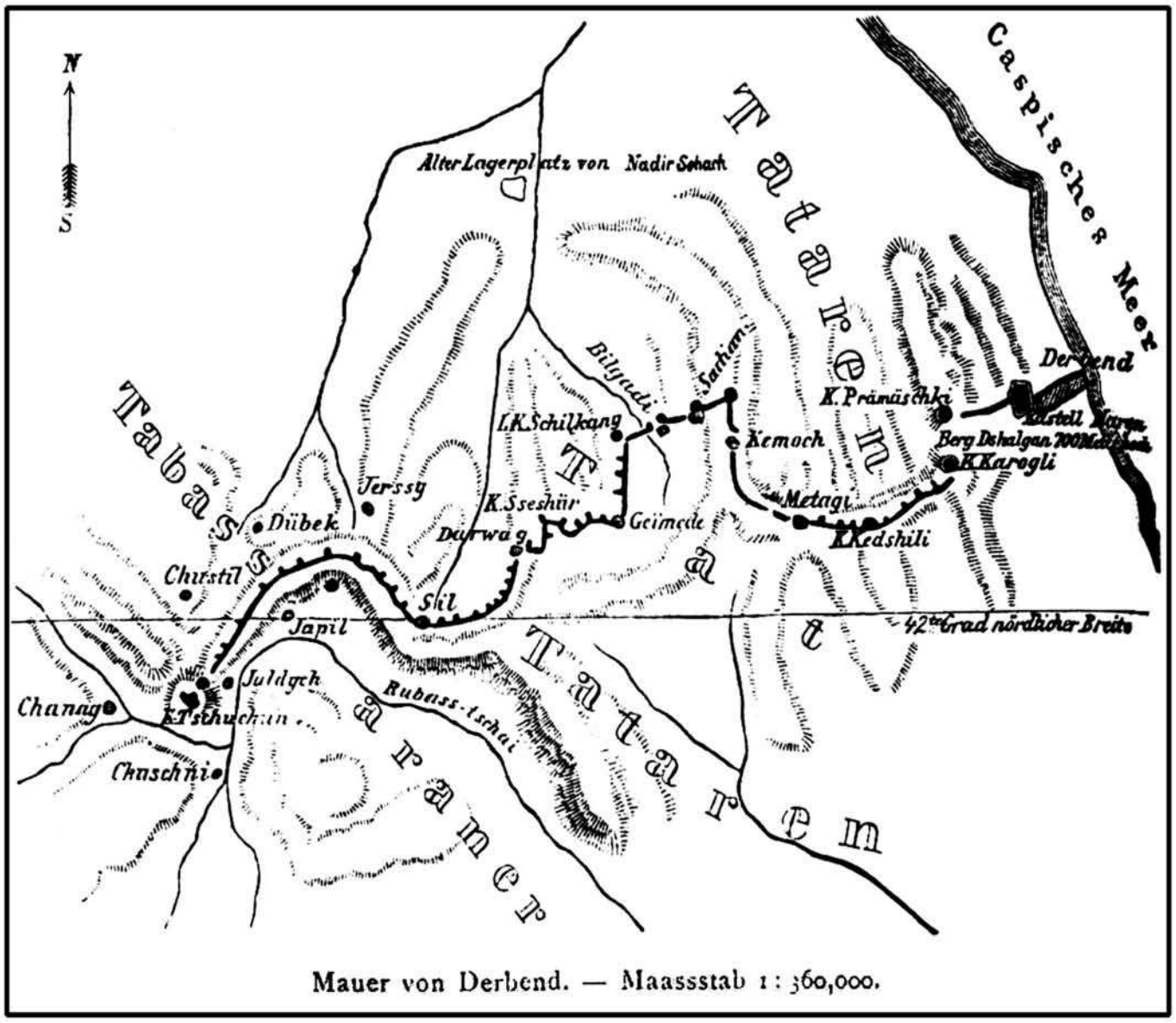

Рис. 14. Работа по выявлению объектов культурного наследия на исторических картах. План Горной стены (от Дербента до Ягдыка), опуликованный Р.Эркертом в 1887 г. (С.О.Ханмагомедов 2002 г).

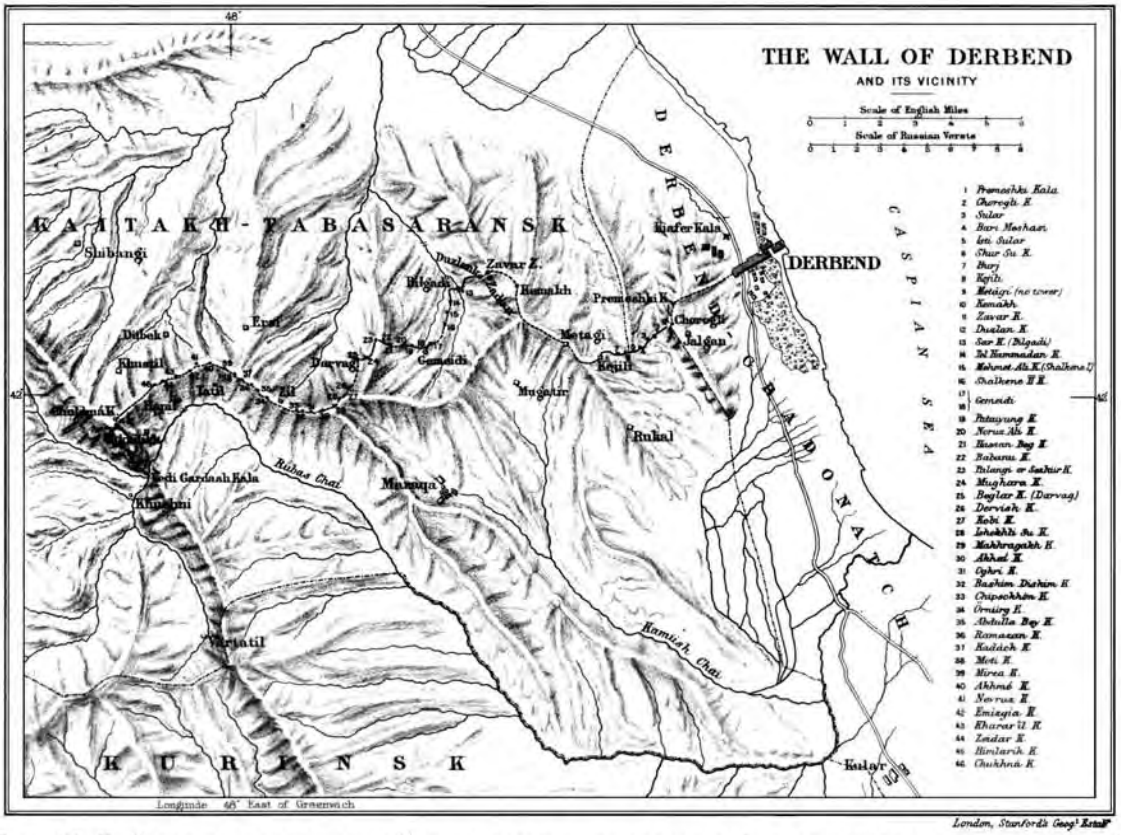

Рис. 15. Работа по выявлению объектов культурного наследия на исторических картах. План Горной оборонительной крепостной стены, опубликованный Д.Эеркромби в 1889 г.

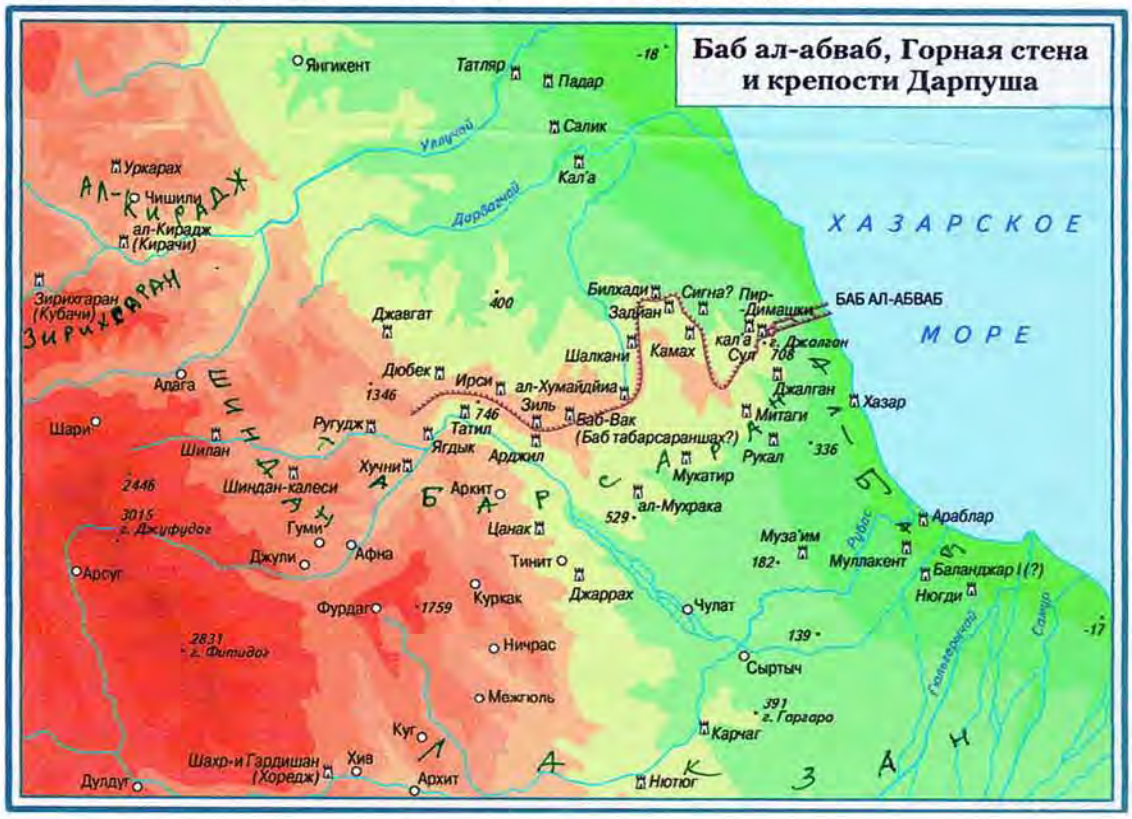

Рис. 16. Работа по выявлению объектов культурного наследия на исторических картах. План «Баб ал-абваб, Горная стена и крепости Дарпуша.

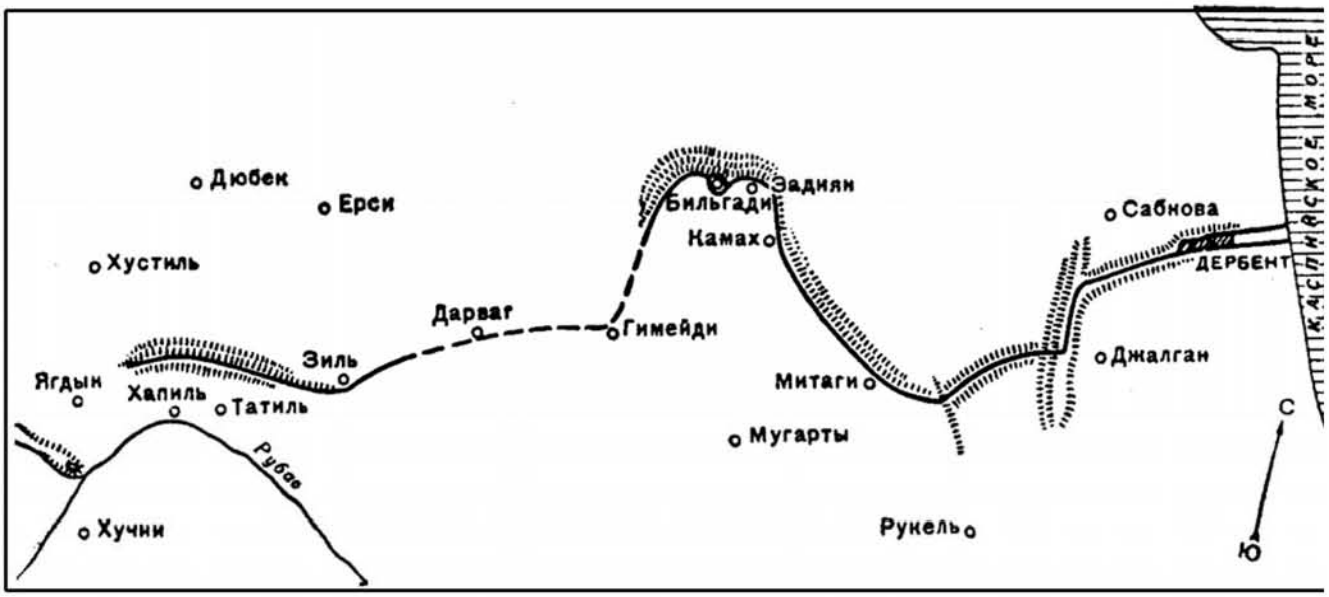

Рис. 17. Работа по выявлению объектов культурного наследия на исторических картах. Схематический план Дербентской оборонительной системы от берега моря до аула Хапиль (С.О.Ханмагомедов 2002 г).

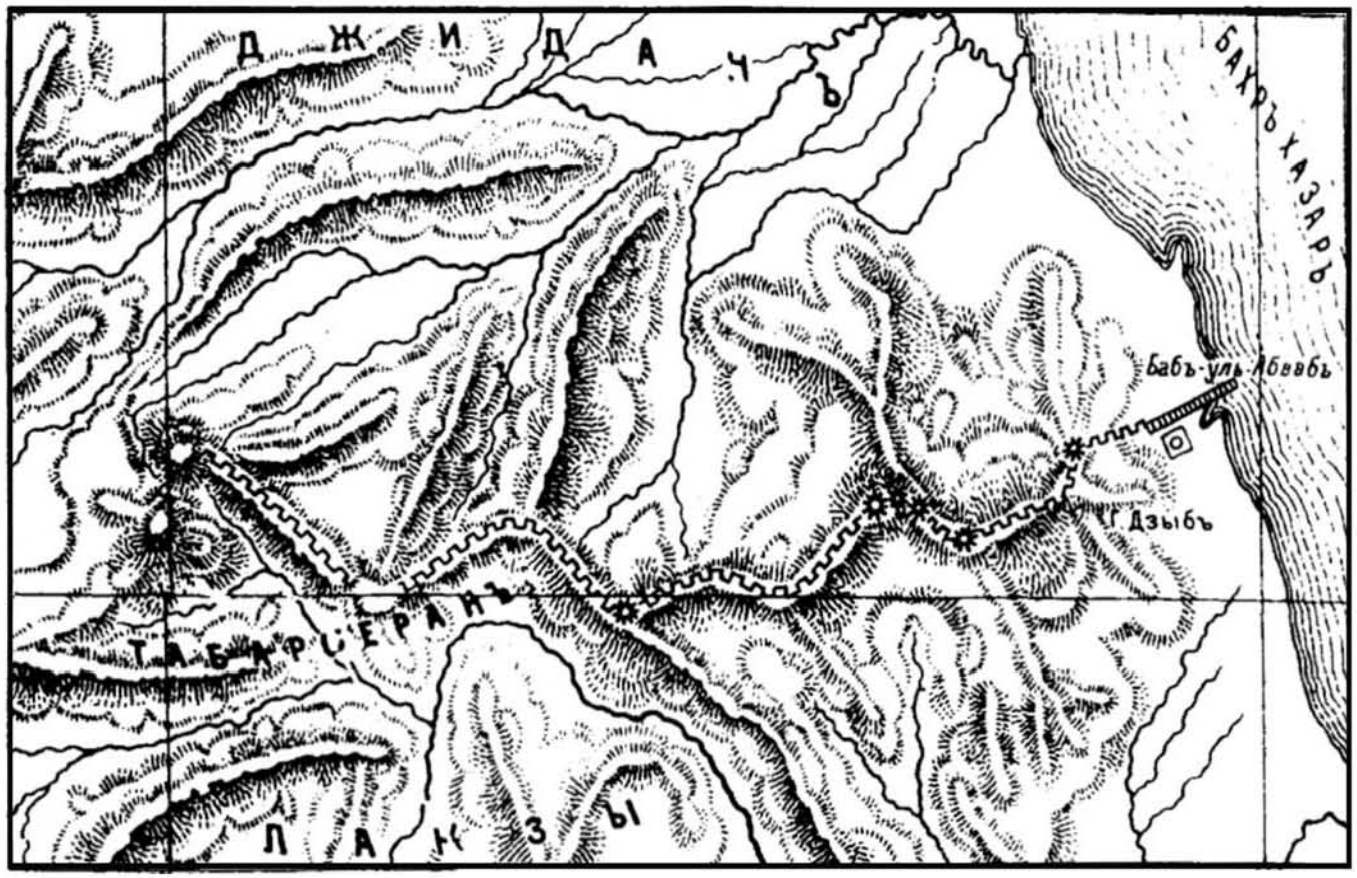

Рис. 18. Работа по выявлению объектов культурного наследия на исторических картах. План Горной стены, опубликованный в 1908 г. Карауловым (С.О.Ханмагомедов 2002 г).

Рис. 19. Схема расположения объекта культурного наследия федерального значения «Великая Кавказская стена «Дагбары» с замками и башнями, IV в (М.Гаджиев 2009 г).

Рис. 20. Схема расположения объекта культурного наследия федерального значения «Великая Кавказская стена «Дагбары» с замками и башнями, IV в на участке между г.Джалган и с.Митаги (Б.Гаджиев 2015 г).

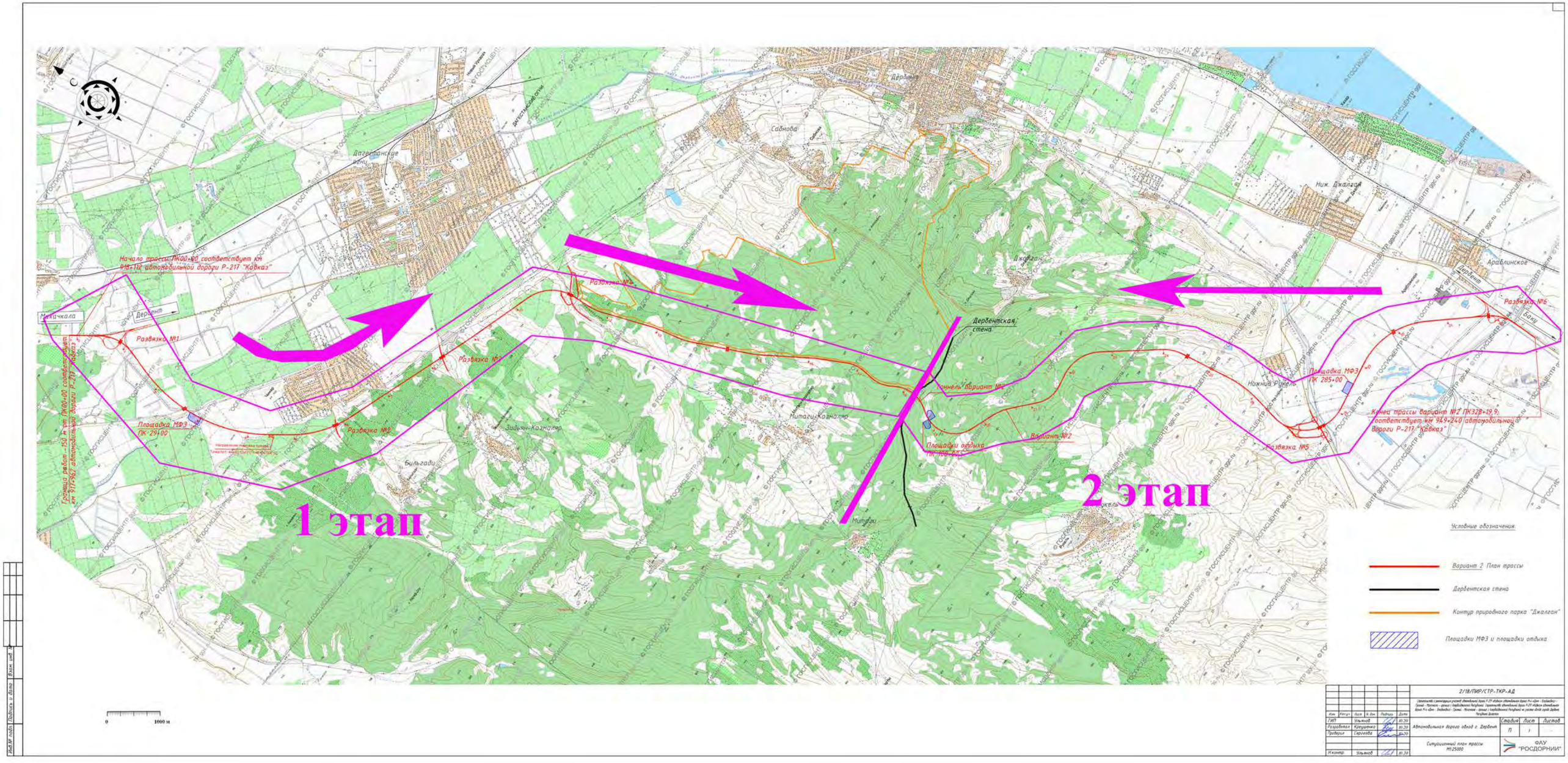

Рис 21. Ситуационный план трассы планируемого строительства автомобильной дороги обход Дербент, с указанием этапов и направлений работ по обследованию с установкой археологических шурфов и .

Рис. 40 . Обследование территории под проектируемый объект «Строительство автодороги Р-217 «Кавказ» автомобильная дорога М-4 «Дон» – Владикавказ – Грозный – Махачкала – граница с Азербайджанской Республикой на участке обхода города Дербент, Республика Дагестан». Точка фотофиксации 10. Вид на север.

Рис. 41 . Обследование территории под проектируемый объект «Строительство автодороги Р-217 «Кавказ» автомобильная дорога М-4 «Дон» – Владикавказ – Грозный – Махачкала – граница с Азербайджанской Республикой на участке обхода города Дербент, Республика Дагестан». Точка фотофиксации 10. Вид на юг.

Рис. 42 . Обследование территории под проектируемый объект «Строительство автодороги Р-217 «Кавказ» автомобильная дорога М-4 «Дон» – Владикавказ – Грозный – Махачкала – граница с Азербайджанской Республикой на участке обхода города Дербент, Республика Дагестан». Точка фотофиксации 11. Вид на СЗ.

Рис. 43 . Обследование территории под проектируемый объект «Строительство автодороги Р-217 «Кавказ» автомобильная дорога М-4 «Дон» – Владикавказ – Грозный – Махачкала – граница с Азербайджанской Республикой на участке обхода города Дербент, Республика Дагестан». Точка фотофиксации 11. Вид на ЮВ.

Рис. 44 . Обследование территории под проектируемый объект «Строительство автодороги Р-217 «Кавказ» автомобильная дорога М-4 «Дон» – Владикавказ – Грозный – Махачкала – граница с Азербайджанской Республикой на участке обхода города Дербент, Республика Дагестан». Точка фотофиксации 12. Вид на СЗ.

Рис. 45 . Обследование территории под проектируемый объект «Строительство автодороги Р-217 «Кавказ» автомобильная дорога М-4 «Дон» – Владикавказ – Грозный – Махачкала – граница с Азербайджанской Республикой на участке обхода города Дербент, Республика Дагестан». Точка фотофиксации 12. Вид на ЮВ.

Рис. 46 . Обследование территории под проектируемый объект «Строительство автодороги Р-217 «Кавказ» автомобильная дорога М-4 «Дон» – Владикавказ – Грозный – Махачкала – граница с Азербайджанской Республикой на участке обхода города Дербент, Республика Дагестан». Точка фотофиксации 13. Вид на СЗ.

Рис. 47. Обследование территории под проектируемый объект «Строительство автодороги Р-217 «Кавказ» автомобильная дорога М-4 «Дон» – Владикавказ – Грозный – Махачкала – граница с Азербайджанской Республикой на участке обхода города Дербент, Республика Дагестан». Точка фотофиксации 13. Вид на ЮВ.

Рис.690. Обследование территории под проектируемый объект «Строительство автодороги Р-217 «Кавказ» автомобильная дорога М-4 «Дон» – Владикавказ – Грозный – Махачкала – граница с Азербайджанской Республикой на участке обхода города Дербент, Республика Дагестан». Одиночный курган Чинар I. Вид с востока.

Рис.691. Обследование территории под проектируемый объект «Строительство автодороги Р-217 «Кавказ» автомобильная дорога М-4 «Дон» – Владикавказ – Грозный – Махачкала – граница с Азербайджанской Республикой на участке обхода города Дербент, Республика Дагестан». Одиночный курган Чинар I. Вид с юга.

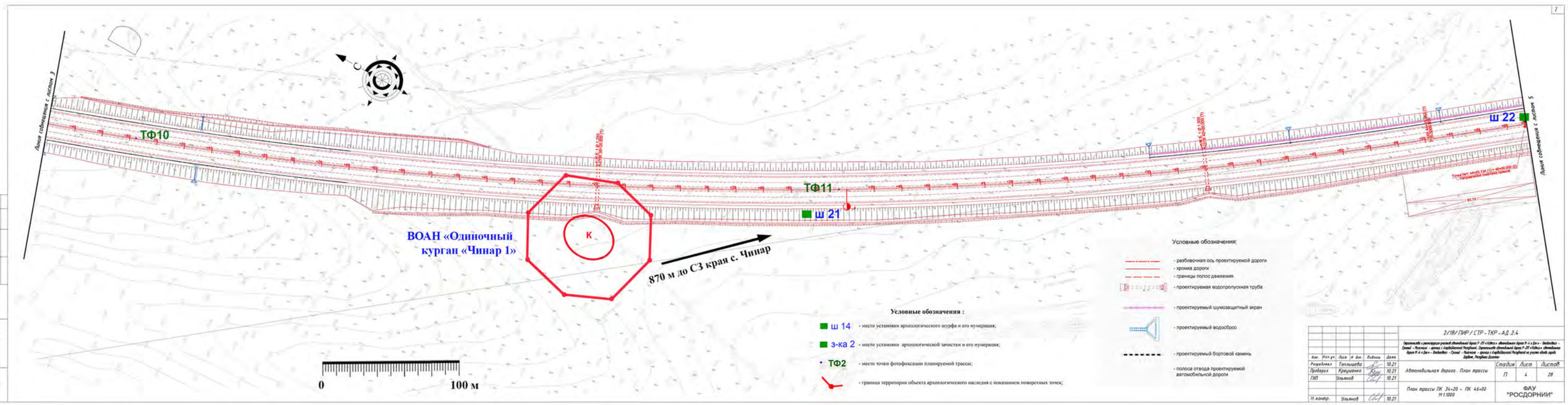

Рис. 692. План трассы (лист 4, участок ПК34+20 - ПК46+00. Шифр: 2/18/ПИР/СТР-ТКР-АД.2.4), с указанием точек фотфиксации (ТФ 10-11) планируемой трассы автомобильной дороги, места закладок шурфов (ш 21-22) установленные в зоне планируемых земляных работ по объекту, а также с указанием местоположений ВОАН «Одиночный курган «Чинар 1».

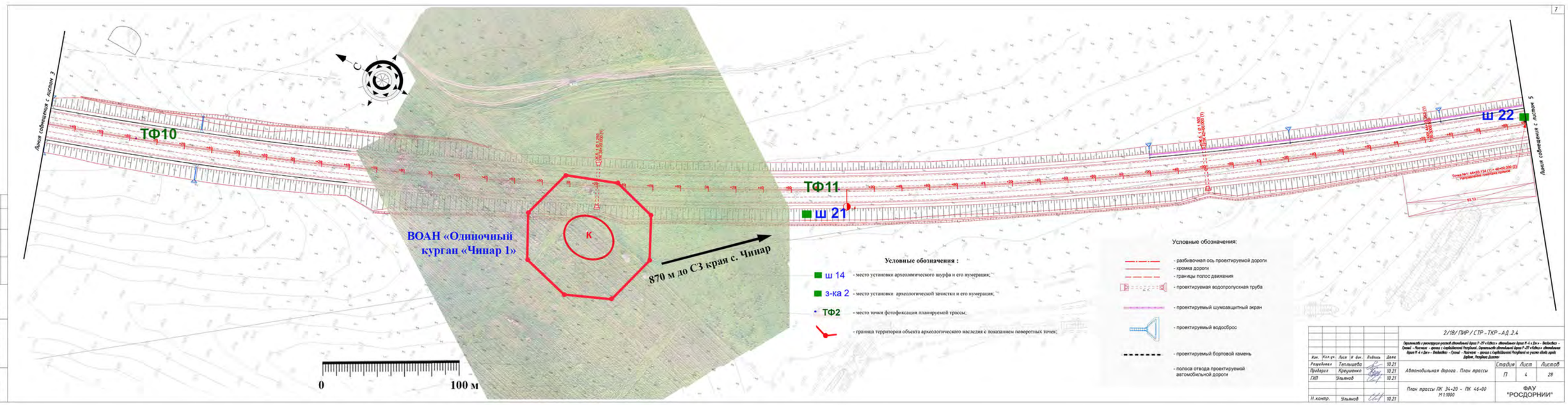

Рис. 693. Ортофотоплан участка трассы (лист 4, участок ПК34+20 - ПК46+00. Шифр: 2/18/ПИР/СТР-ТКР-АД.2.4), с указанием точек фотфиксации (ТФ 9) планируемой трассы автомобильной дороги, мест закладок шурфов (ш 18-20) установленные в зоне планируемых земляных работ по объекту, а также с указанием местоположения ВОАН «Одиночный курган «Чинар 1».

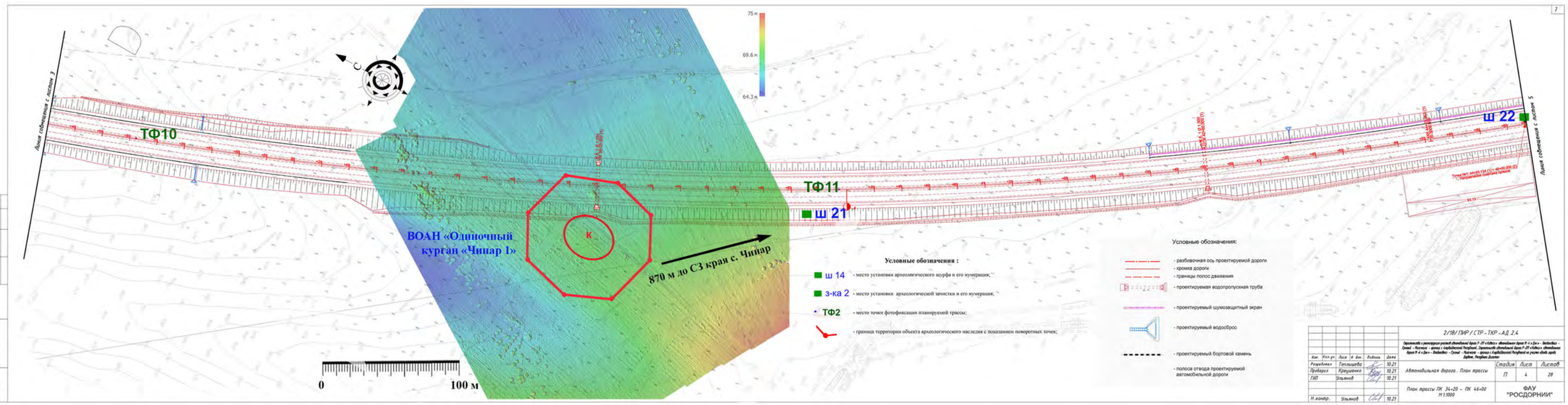

Рис. 694. Модель микрорельефа участка трассы (лист 4, участок ПК34+20 - ПК46+00. Шифр: 2/18/ПИР/СТР-ТКР-АД.2.4) с цветной дифференциации высотных поясов, с указанием точек фотфиксации (ТФ 9) планируемой трассы автомобильной дороги, мест закладок шурфов (ш 18-20) установленные в зоне планируемых земляных работ по объекту, а также с указанием местоположения ВОАН «Одиночный курган «Чинар 1».

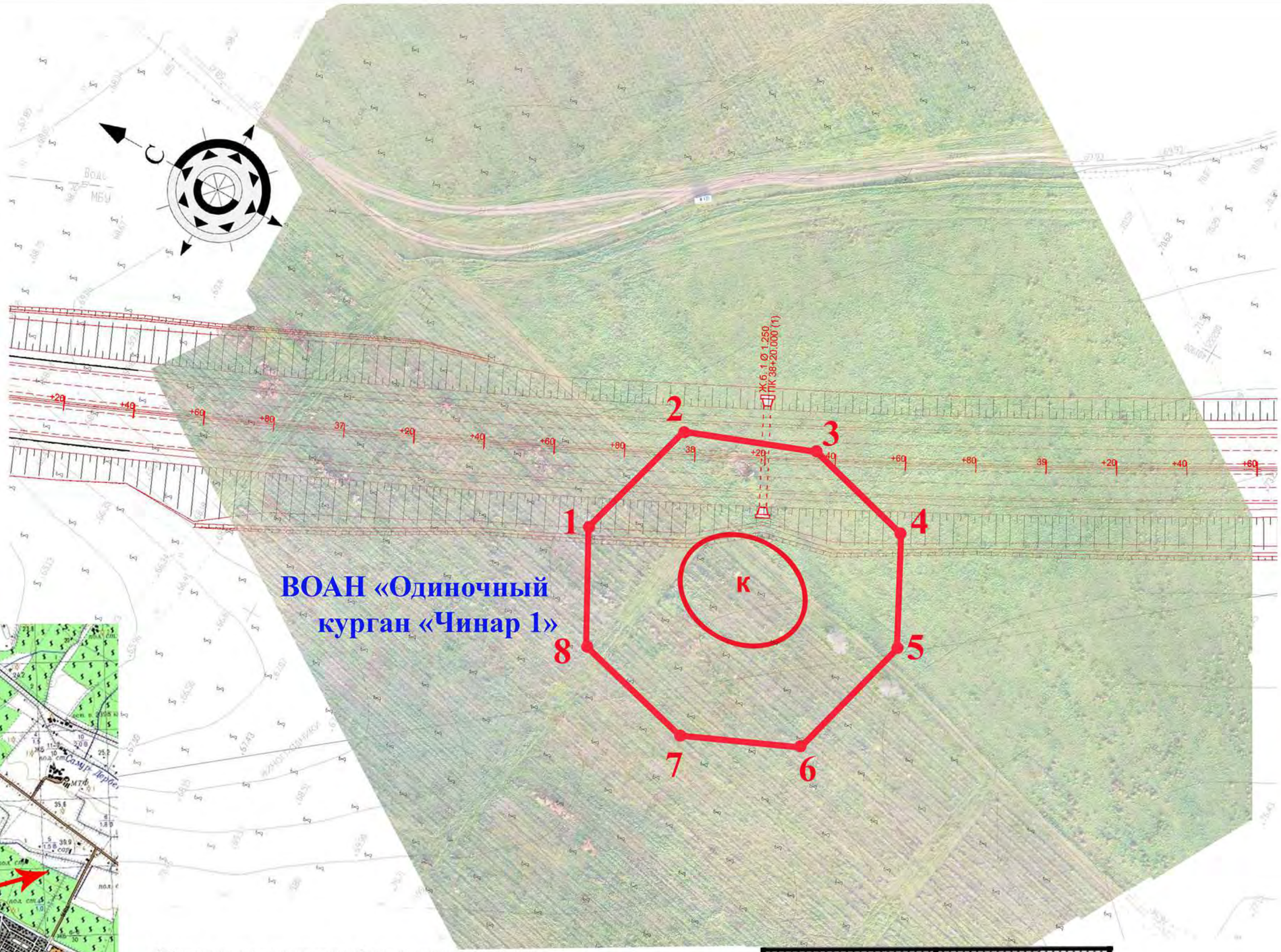

Местоположения объекта

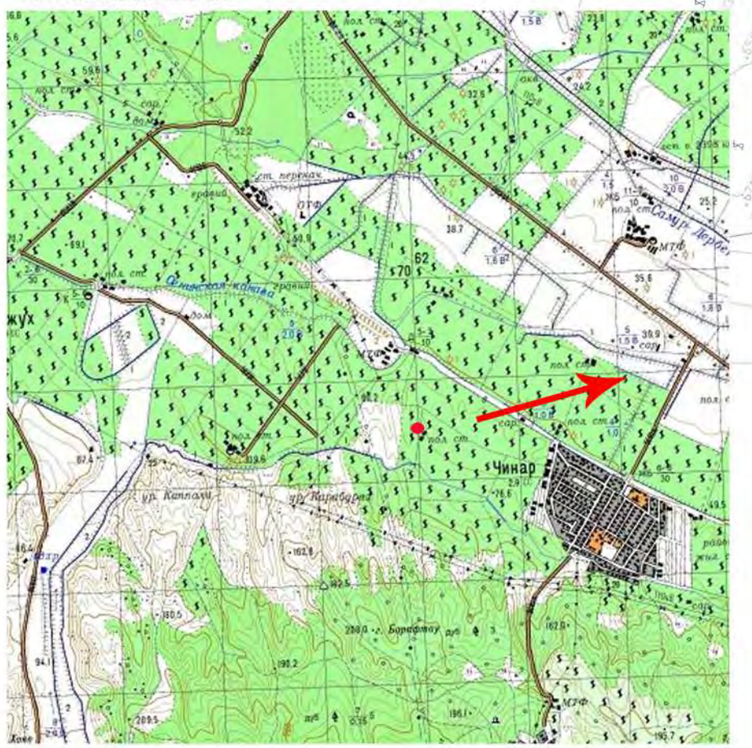

Таблица координат поворотных точек объекта археологического наследия

Обозначение (номер) характерной точки	Координаты характерных точек во Всемирной геодезической системе координат (WGS-84)	
	Северной широты	Восточной долготы
1	42°06,857298'	48°07,256045'
2	42°06,851502'	48°07,282760'
3	42°06,832366'	48°07,292118'
4	42°06,814722'	48°07,285781'
5	42°06,806708'	48°07,264276'
6	42°06,812460'	48°07,237039'
7	42°06,829696'	48°07,227424'
8	42°06,848898'	48°07,234173'

Условные обозначения

- граница территории объекта археологического наследия с характерными поворотными точками

1 - цифрами 1-4 обозначена граница территории

- местоположение курганов и их нумерация

Исполнители	Ф.И.О.	Подпись	Дата	Проект границ территории выявленного объекта археологического наследия
Разработчик	Гаджиев Б.Х			Ортофотоплан границ территории памятника археологии
Контролер	Малашев В.Ю.			
Утвердил	Гаджиев А.Б.			«Одиночный курган «Чинар 1»

Стадия	Лист	Масштаб
проект	А3	1:120

Научно-Производственный Центр ТУРИЗМА и КРАЕВЕДЕНИЯ



Рис. 695. План трассы (лист 5, участок ПК46+00 – ПК56+60. Шифр: 2/18/ПИР/СТР-ТКР-АД.2.5), с указанием точек фотфиксации (ТФ 12-14) планируемой трассы автомобильной дороги, места закладки шурфа (ш 22) установленные в зоне планируемых земляных работ по объекту.

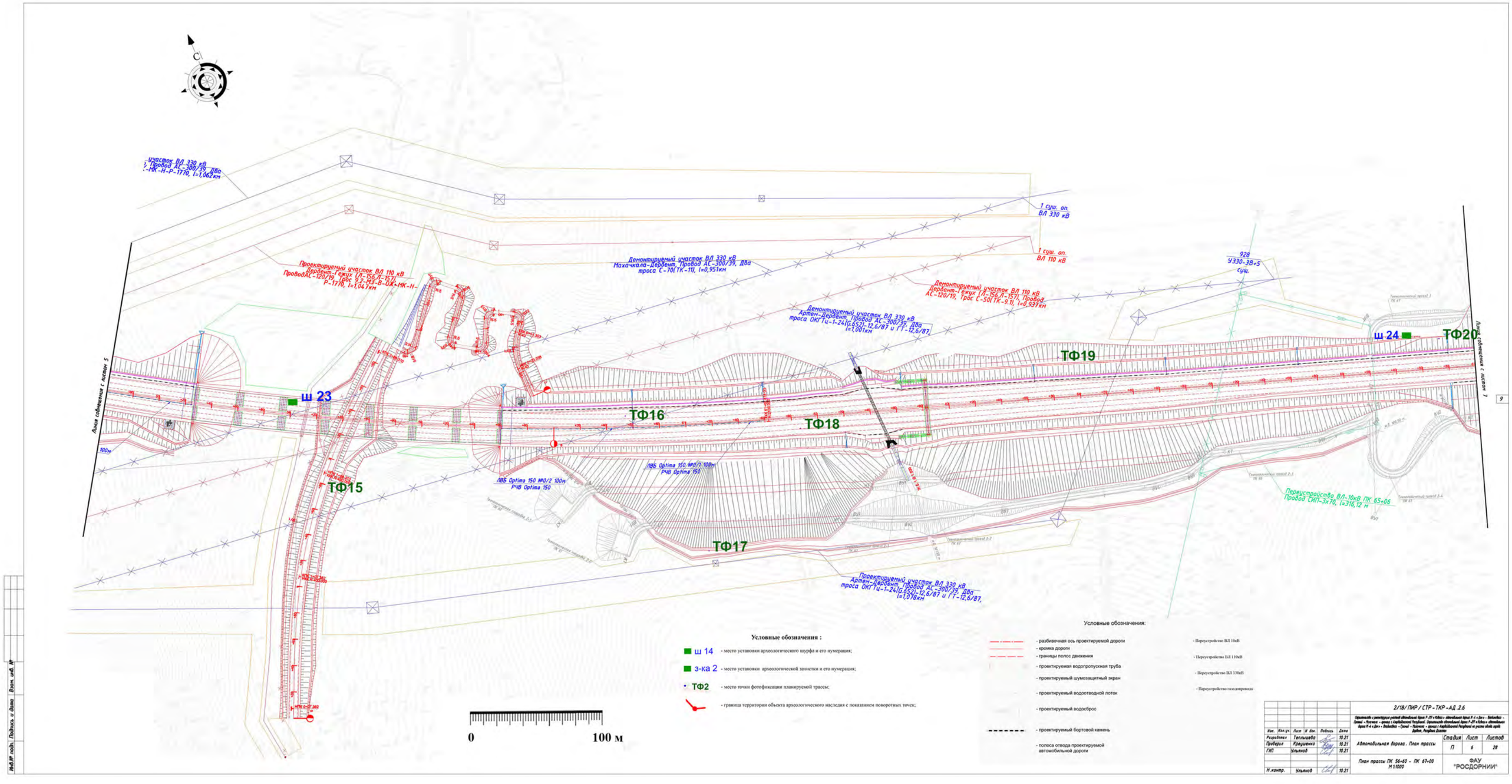

Рис. 697. План трассы (лист 6, участок ПК56+60 – ПК67+00. Шифр: 2/18/ПИР/СТР-ТКР-АД.2.6), с указанием точек фотфиксации (ТФ 15-20) планируемой трассы автомобильной дороги, места закладок шурфов (ш 23-24) установленные в зоне планируемых земляных работ по объекту.



Рис.698. Обследование территории под проектируемый объект «Строительство автодороги Р-217 «Кавказ» автомобильная дорога М-4 «Дон» – Владикавказ – Грозный – Махачкала – граница с Азербайджанской Республикой на участке обхода города Дербент, Республика Дагестан». Вид на ВОАН «Одиночный курган «Зидьян-Казмаляр». Вид с ЮЮЗ.

Рис.699. Обследование территории под проектируемый объект «Строительство автодороги Р-217 «Кавказ» автомобильная дорога М-4 «Дон» – Владикавказ – Грозный – Махачкала – граница с Азербайджанской Республикой на участке обхода города Дербент, Республика Дагестан». Вид на ВОАН «Одиночный курган «Зидьян-Казмаляр». Вид с ССЗ.

Рис.700. Обследование территории под проектируемый объект «Строительство автодороги Р-217 «Кавказ» автомобильная дорога М-4 «Дон» – Владикавказ – Грозный – Махачкала – граница с Азербайджанской Республикой на участке обхода города Дербент, Республика Дагестан». Вид на ВОАН «Одиночный курган «Зидьян-Казмаляр». Углубление в центральной части кургана. Вид с юга.

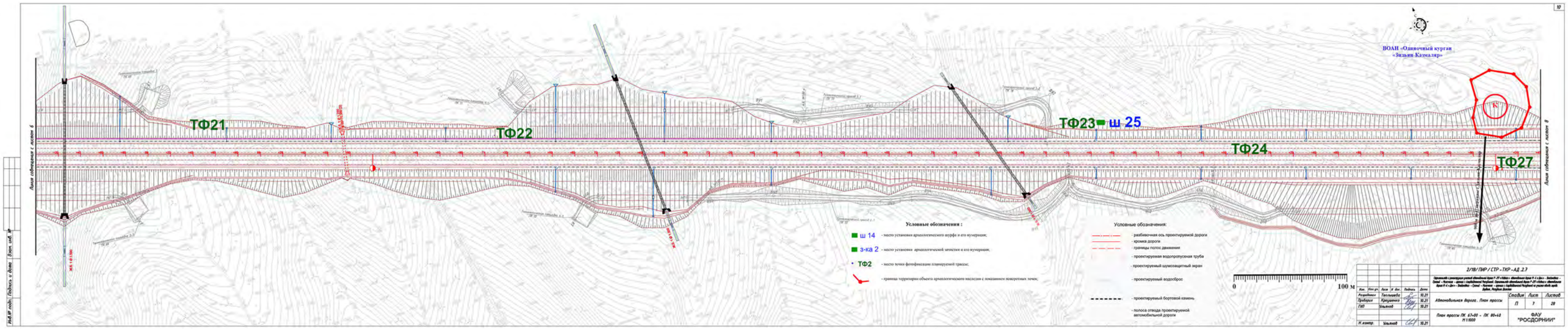

Рис. 701. План трассы (лист 7, участок ПК67+00 – ПК80+40. Шифр: 2/18/ПИР/СТР-ТКР-АД.2.7), с указанием точек фотфиксации (ТФ 21-24 и ТФ 27) планируемой трассы автомобильной дороги, место закладки шурфа (ш 25) установленные в зоне планируемых земляных работ по объекту, а также с указанием местоположения ВОАН «Одиночный курган «Зидьян-Казмаляр».

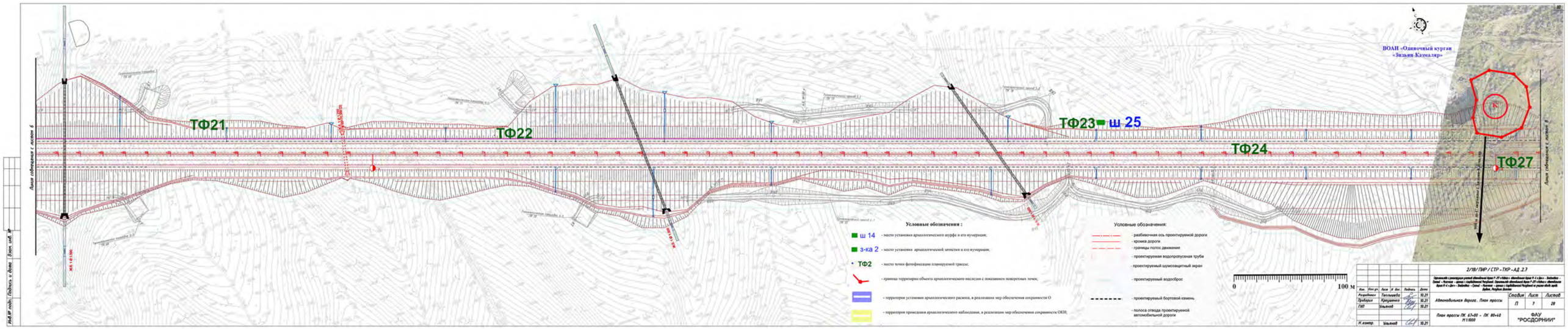

Рис. 702. Ортофотоплан участка трассы (лист 7, участок ПК67+00 – ПК80+40. Шифр: 2/18/ПИР/СТР-ТКР-АД.2.7), с указанием точек фотфиксации (ТФ 21-24, 27) планируемой трассы автомобильной дороги, места закладки шурфа (ш 25) установленные в зоне планируемых земляных работ по объекту, а также с указанием местоположения ВОАН «Одиночный курган «Зидьян-Казмаляр»

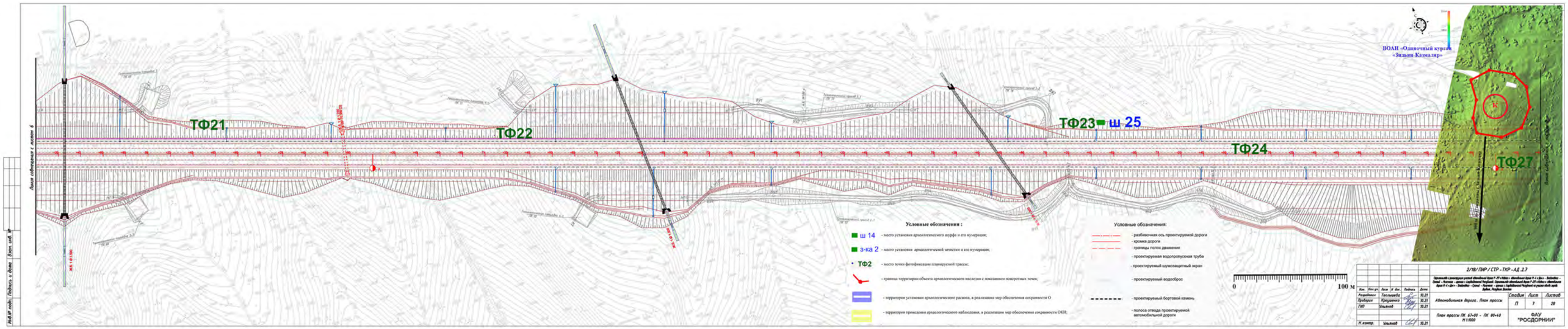

Рис. 703. Модель микрорельефа участка трассы (лист 7, участок ПК67+00 – ПК80+40. Шифр: 2/18/ПИР/СТР-ТКР-АД.2.7) с цветной дифференциации высотных поясов, с указанием точек фотфиксации (ТФ 21-24, 27) планируемой трассы автомобильной дороги, места закладки шурфа (ш 25) установленные в зоне планируемых земляных работ по объекту, а также с указанием местоположения ВОАН «Одиночный курган «Зидьян-Казмаляр»

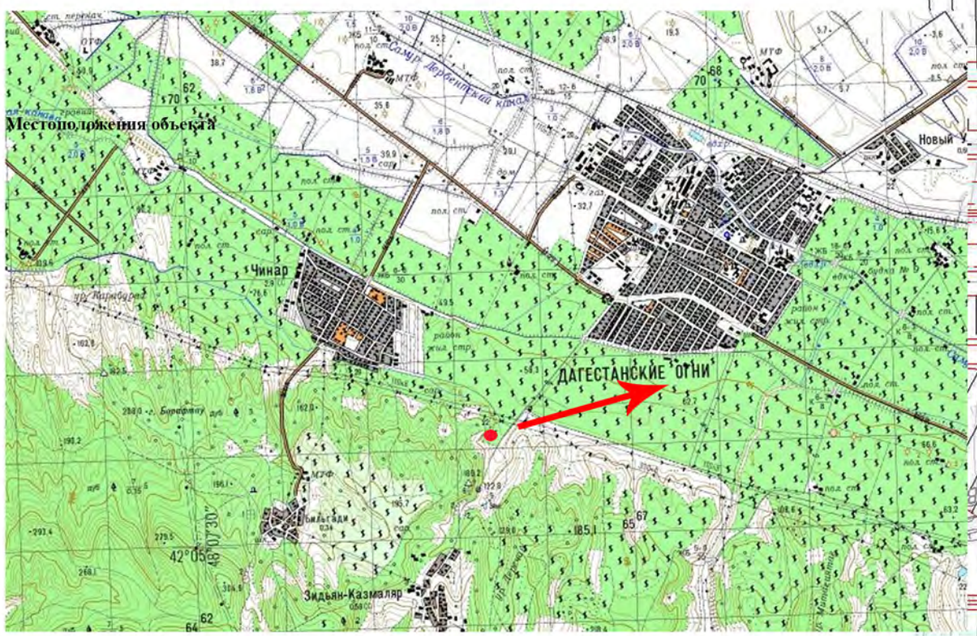

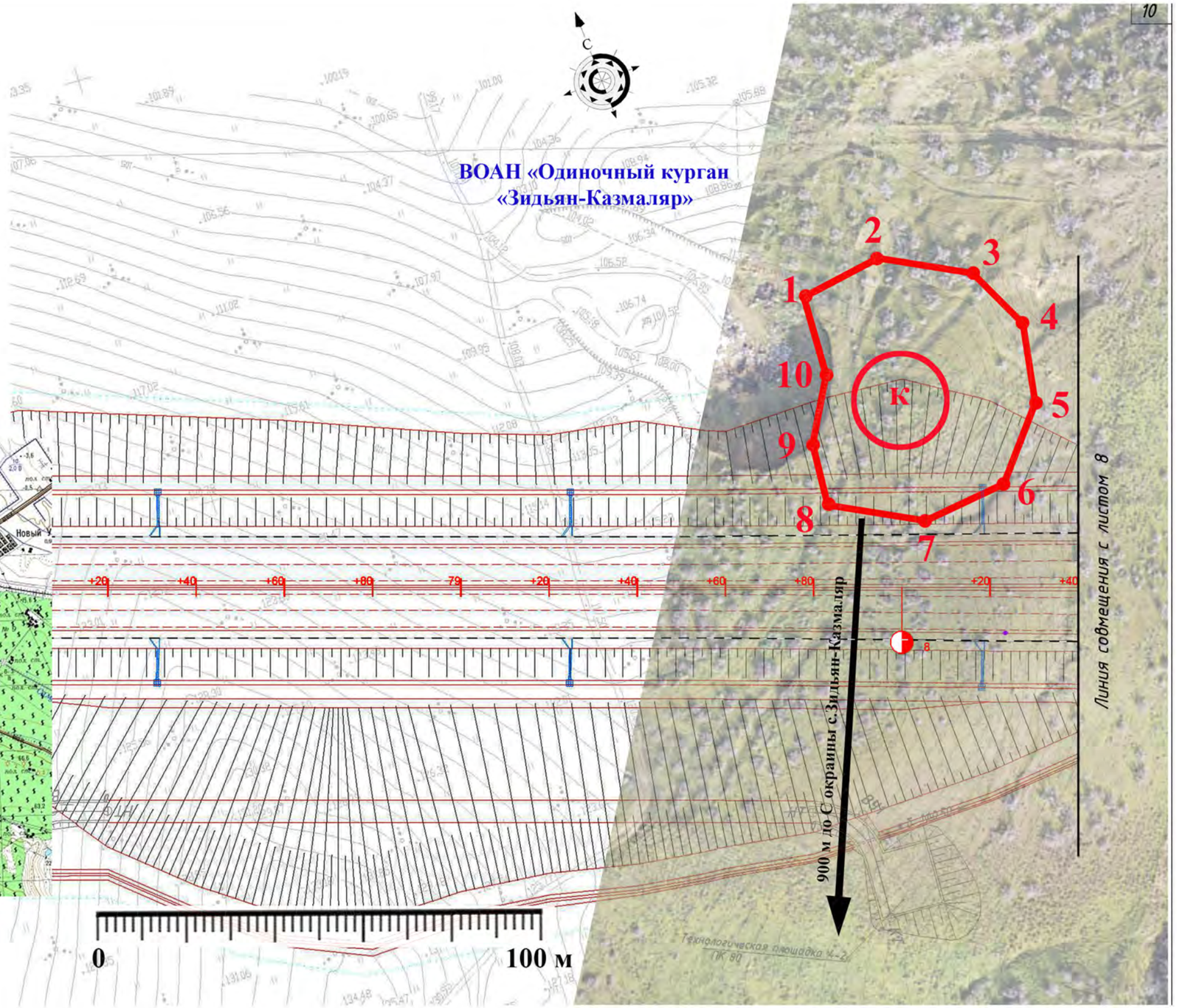

Таблица координат поворотных точек объекта археологического наследия

Обозначение (номер) характерной точки	Координаты характерных точек во Всемирной геодезической системе координат (WGS-84)	
	Северной широты	Восточной долготы
1	42°05,736562'	48°09,681518'
2	42°05,738100'	48°09,695379'
3	42°05,732711'	48°09,709239'
4	42°05,724792'	48°09,714359'
5	42°05,715072'	48°09,712015'
6	42°05,706645'	48°09,702812'
7	42°05,705518'	48°09,688610'
8	42°05,711161'	48°09,674287'
9	42°05,718923'	48°09,675022'
10	42°05,726447'	48°09,680957'

Условные обозначения

- граница территории объекта археологического наследия с характерными поворотными точками
- 1 - цифрами 1-4 обозначена граница территории
- местоположение кургана

Исполнители	Ф.И.О.	Подпись	Дата	Проект границ территории выявленного объекта археологического наследия
Разработчик	Гаджиев Б.Х			Ортофотоплан границ территории памятника археологии
Контролер	Малашев В.Ю.			Стадия: проект; Лист: А3; Масштаб: 1:100
Утвердил	Гаджиев А.Б.			Одиночный курган «Зидьян-Казмаляр»

Научно-Производственный Центр ТУРИЗМА и КРАЕВЕДЕНИЯ

ПРИЛОЖЕНИЕ 7

ФЕДЕРАЛЬНОЕ АВТОНОМНОЕ УЧРЕЖДЕНИЕ

РОСДОРНИИ

Строительство и реконструкция участков автомобильной дороги Р-217 «Кавказ» автомобильная дорога М-4 «Дон» - Владикавказ - Грозный - Махачкала - граница с Азербайджанской Республикой. Строительство автомобильной дороги Р-217 «Кавказ» автомобильная дорога М-4 «Дон» - Владикавказ - Грозный - Махачкала - граница с Азербайджанской Республикой на участке обхода города Дербент, Республика Дагестан.

ПРОЕКТНАЯ ДОКУМЕНТАЦИЯ

РАЗДЕЛ 10
Иная документация в случаях, предусмотренных федеральными законами

ТОМ 10.5
Мероприятия по обеспечению сохранности объектов археологического наследия, расположенные в зоне строительства автомобильной дороги Р-217 «Кавказ» на участке обход города Дербент: План выполнения охранно-спасательных археологических исследований (раскопок и наблюдений)

2/18/ПИР/СТР-ПЗ-ОКН

Изм.	№док.	Подп.	Дата.
1	1 /2.18-23		29.12.23
2	2/2.18-24		14.02.24
3	3/2.18-24		21.02.24

2024

ФЕДЕРАЛЬНОЕ АВТОНОМНОЕ УЧРЕЖДЕНИЕ
РОСДОРНИИ

Строительство и реконструкция участков автомобильной дороги Р-217 «Кавказ» автомобильная дорога М-4 «Дон» - Владикавказ - Грозный - Махачкала - граница с Азербайджанской Республикой. Строительство автомобильной дороги Р-217 «Кавказ» автомобильная дорога М-4 «Дон» - Владикавказ - Грозный - Махачкала - граница с Азербайджанской Республикой на участке обхода города Дербент, Республика Дагестан.

ПРОЕКТНАЯ ДОКУМЕНТАЦИЯ

РАЗДЕЛ 10
Иная документация в случаях, предусмотренных федеральными законами

ТОМ 10.5
Мероприятия по обеспечению сохранности объектов археологического наследия, расположенные в зоне строительства автомобильной дороги Р-217 «Кавказ» на участке обход города Дербент: План выполнения охранно-спасательных археологических исследований (раскопок и наблюдений)

2/18/ПИР/СТР-ПЗ-ОКН

Начальник Управления проектирования — О.А. Хольнова

Заместитель начальника Управления проектирования — В.А. Селиверстов

ГИП комплекса — Е.И. Ульянов

Изм.	№док.	Подп.	Дата.
1	1 /2.18-23		29.12.23
2	2/2.18-24		14.02.24
3	3/2.18-24		21.02.24

2024

Общество с ограниченной ответственностью
Научно-Производственный Центр
"ТУРИЗМ и КРАЕВЕДЕНИЕ"
Н П Ц Т и К
367014, Республика Дагестан, г.Кизилюрт, ул.Алиева, 27. Тел: (918) 738-20-05, (928) 554-05-59
367014, Республика Дагестан, г.Махачкала, ул.Пирамидальная, 39/2. Тел: (928) 220-31-08

Свидетельство «Ассоциации проектировщиков «НПО» СРО-П-200-23052018, регистрационный номер 1480 от 2021 г.

Строительство и реконструкция участков автомобильной дороги Р-217 «Кавказ» автомобильная дорога М-4 «Дон» - Владикавказ - Грозный - Махачкала - граница с Азербайджанской Республикой. Строительство автомобильной дороги Р-217 «Кавказ» автомобильная дорога М-4 «Дон» – Владикавказ – Грозный – Махачкала – граница с Азербайджанской Республикой на участке обхода города Дербент, Республика Дагестан

ПРОЕКТНАЯ ДОКУМЕНТАЦИЯ

РАЗДЕЛ 10
Иная документация в случаях, предусмотренных федеральными законами

ТОМ 10.5
Мероприятия по обеспечению сохранности объектов археологического наследия, расположенные в зоне строительства автомобильной дороги Р-217 «Кавказ» на участке обход города Дербент: План выполнения охранно-спасательных археологических исследований (раскопок и наблюдений)

2/18/ПИР/СТР-ПЗ-ОКН

2023

Общество с ограниченной ответственностью
Научно-Производственный Центр
"ТУРИЗМ и КРАЕВЕДЕНИЕ"
Н П Ц Т и К
367014, Республика Дагестан, г.Кизилюрт, ул.Алиева, 27. Тел: (918) 738-20-05, (928) 554-05-59
367014, Республика Дагестан, г.Махачкала, ул.Пирамидальная, 39/2. Тел: (928) 220-31-08

Свидетельство «Ассоциации проектировщиков «НПО» СРО-П-200-23052018, регистрационный номер 1480 от 2021 г.

Заказчик: **ФАУ «РОСДОРНИИ**

Строительство и реконструкция участков автомобильной дороги Р-217 «Кавказ» автомобильная дорога М-4 «Дон» - Владикавказ - Грозный - Махачкала - граница с Азербайджанской Республикой. Строительство автомобильной дороги Р-217 «Кавказ» автомобильная дорога М-4 «Дон» – Владикавказ – Грозный – Махачкала – граница с Азербайджанской Республикой на участке обхода города Дербент, Республика Дагестан

ПРОЕКТНАЯ ДОКУМЕНТАЦИЯ

РАЗДЕЛ 10
Иная документация в случаях, предусмотренных федеральными законами

ТОМ 10.5
Мероприятия по обеспечению сохранности объектов археологического наследия, расположенные в зоне строительства автомобильной дороги Р-217 «Кавказ» на участке обход города Дербент: План выполнения охранно-спасательных археологических исследований (раскопок и наблюдений)

2/18/ПИР/СТР-ПЗ-ОКН

Исполнительный директор
ООО «НПЦ «Туризм и Краеведение» Гаджиев А.Б.

Руководитель департамента археологии
и спецпроектов ООО «НПЦ «Туризм и Краеведение» Гаджиев Б.Х.

Руководитель авторского коллектива Малашев В.Ю.

2023

Шифр: 2/18/ПИР/СТР-ПЗ-ОКН **Том: 10.5**

Заказчик:	ФАУ «РОСДОРНИИ» [1]
Исполнитель:	ООО «Научно-производственный Центр «Туризм и Краеведение» [2]
Титул проектных и изыскательских работ:	«Строительство и реконструкция участков автомобильной дороги Р-217 «Кавказ» автомобильная дорога М-4 «Дон» - Владикавказ - Грозный - Махачкала - граница с Азербайджанской Республикой. Строительство автомобильной дороги Р-217 «Кавказ» автомобильная дорога М-4 «Дон» – Владикавказ – Грозный – Махачкала – граница с Азербайджанской Республикой на участке обхода города Дербент, Республика Дагестан»
Основание:	Техническое задание к Договору № 00369.2/18/ПИР/СТР от 17.12.2021 в соблюдении требований ст. 36 Федерального закона от 25.06.2002 №73-ФЗ «Об объектах культурного наследия (памятниках истории и культуры) народов Российской Федерации»
Тема (раздел):	«Мероприятия по обеспечению сохранности объектов археологического наследия, расположенные в зоне строительства автомобильной дороги Р-217 «Кавказ» на участке обход города Дербент: План выполнения спасательных археологических полевых работ (раскопки и наблюдений)» (Том 10.5 Шифр: 2/18/ПИР/СТР-ПЗ-ОКН)

Содержание раздела

№ п.п	Наименование документации	Страница
	Титулы. Содержание раздела.	1-3
	Лист согласования.	4
1.	Введение. Право проведение работ (Отрытый лист).	5
2.	Краткие сведения о результатах выполнения охранно-спасательного археологического обследования (разведок) участков планируемых земляных работ по титулу	17
3.	Оценка воздействия работ по реконструкции и строительства автомобильной дороги Р-217 «Кавказ» в обход города Дербент на ОКН и ВОАН расположенных на территории производства земляных работ	23
4.	Сводные мероприятия по сохранению и обеспечению физической сохранности объектов археологического наследия расположенные в полосе отвода под строительство автомобильной дороге обход Дербента	91
5.	Сводные сведения об объемах выполнения спасательных археологических полевых работ (раскопок и наблюдений)	108
6.	План выполнения спасательных археологических полевых работ (раскопки и наблюдений) направленный на обеспечение сохранности объектов археологического наследия расположенные в зоне строительству автомобильной дороги на участке обхода города Дербент	117
7.	Заключение и выводы	128
	Приложение А: Сводная ведомость объемов выполнения спасательных археологических полевых работ (раскопки и наблюдений)	132-134
	Приложение Б: Скан-копии приказов о включении выявленных объектов археологического наследия в «Перечень выявленных объектов культурного наследия»	135-158
	Приложение В: Расчет стоимости выполнения спасательных археологических полевых работ (раскопки и наблюдения) объектов археологического наследия расположенные в зоне производства земляных работ по титулу (в виде отдельного файла)	-
	Приложение 1: Альбом иллюстраций (Рис.790-805) в виде отделного Тома 10.5.1	-

[1] ФАУ «РОСДОРНИИ» (ИНН 7743937082 / КПП 774301001. Адрес: 125493, г. Москва, ул. Смольная, д. 2), во исполнение Государственного контракта № 2/18/ПИР/СТР от 02 ноября 2018 г.

[2] Согласно Договора № 00369.2/18/ПИР/СТР от 17.12.2021 г. на выполнение работ по археологическому обследованию, разработке раздела проектной документации об обеспечении сохранности объектов культурного наследия и получения заключения историко-культурной экспертизы по объекту (титулу), заключенный с указанным заказчиком.

Шифр: 2/18/ПИР/СТР-ПЗ-ОКН **Том: 10.5**

Заказчик:	ФАУ «РОСДОРНИИ»
Исполнитель:	ООО «Научно-производственный Центр «Туризм и Краеведение» [3]
Титул проектных и изыскательских работ:	«Строительство и реконструкция участков автомобильной дороги Р-217 «Кавказ» автомобильная дорога М-4 «Дон» - Владикавказ - Грозный - Махачкала - граница с Азербайджанской Республикой. Строительство автомобильной дороги Р-217 «Кавказ» автомобильная дорога М-4 «Дон» – Владикавказ – Грозный – Махачкала – граница с Азербайджанской Республикой на участке обхода города Дербент, Республика Дагестан»
Основание:	Техническое задание к Договору № 00369.2/18/ПИР/СТР от 17.12.2021 в соблюдении требований ст. 36 Федерального закона от 25.06.2002 №73-ФЗ «Об объектах культурного наследия (памятниках истории и культуры) народов Российской Федерации» - изыскательские, проектные, земляные, строительные, мелиоративные, хозяйственные работы, и иные работы в границах территории объекта культурного наследия проводятся при условии соблюдения установленных требований к осуществлению деятельности в границах территории объекта культурного наследия и при условии реализации согласованного раздела об обеспечении сохранности объекта культурного наследия.
Тема (раздел):	«Мероприятия по обеспечению сохранности объектов археологического наследия, расположенные в зоне строительства автомобильной дороги Р-217 «Кавказ» на участке обход города Дербент: План выполнения спасательных археологических полевых работ (раскопки и наблюдений)» (Том 10.5 Шифр: 2/18/ПИР/СТР-ПЗ-ОКН)

Лист согласования

Должность, наименование организации	**Подпись**	**Фамилия И.О.**
Аттестованным экспертом Министерства культуры РФ составлен Акт государственной историко-культурной экспертизы к настоящему разделу проектной документации		
Агентством по охране культурного наследия Республики Дагестан согласован настоящий раздел проектной документации с выдачей Заключения		

[3] Согласно Договора № 00369.2/18/ПИР/СТР от 17.12.2021 г. на выполнение работ по археологическому обследованию, разработке раздела проектной документации об обеспечении сохранности объектов культурного наследия и получения заключения историко-культурной экспертизы по объекту (титулу), заключенный с указанным заказчиком.

Часть 1. Введение

Настоящий часть раздела проектной документации ТОМ 10.5: «Мероприятия по обеспечению сохранности объектов археологического наследия, расположенные в зоне строительства автомобильной дороги Р-217 «Кавказ» на участке обход города Дербент: План выполнения спасательных археологических полевых работ (раскопки и наблюдений)» (Шифр: 2/18/ПИР/СТР-ПЗ-ОКН) разработан в соблюдении требований ст. 36 Федерального закона от 25.06.2002 №73-ФЗ «Об объектах культурного наследия (памятниках истории и культуры) народов Российской Федерации», а также скорректирован с учетом замечаний ФАУ «Главгосэкспертиза России» в части о необходимости сопоставления границ территории объектов археологического наследия с актуализированной полосой отвода по объекту «Строительство и реконструкция участков автомобильной дороги Р-217 «Кавказ» автомобильная дорога М-4 «Дон» - Владикавказ - Грозный - Махачкала - граница с Азербайджанской Республикой. Строительство автомобильной дороги Р-217 «Кавказ» автомобильная дорога М-4 «Дон» – Владикавказ – Грозный – Махачкала – граница с Азербайджанской Республикой на участке обхода города Дербент, Республика Дагестан».

Изыскательские, проектные, земляные, строительные, мелиоративные, хозяйственные работы, указанные в статье 30 настоящего Федерального закона работы по использованию лесов и иные работы в границах территории объекта культурного наследия, включенного в реестр, проводятся при условии соблюдения установленных статьей 5.1 настоящего Федерального закона требований к осуществлению деятельности в границах территории объекта культурного наследия, особого режима использования земельного участка, в границах которого располагается объект археологического наследия, и при условии реализации согласованных соответствующим органом охраны объектов культурного наследия, определенным пунктом 2 статьи 45 настоящего Федерального закона, обязательных разделов об обеспечении сохранности указанных объектов культурного наследия в проектах проведения таких работ или проектов обеспечения сохранности указанных объектов культурного наследия либо плана проведения спасательных археологических полевых работ, включающих оценку воздействия проводимых работ на указанные объекты культурного наследия (п.2 ст. 36 Федерального закона от 25 июня 2002 г. № 73 «Об объектах культурного наследил (памятниках истории и культуры) народов Российской Федерации» (далее – Федерального закона 73-ФЗ).

В границах территории объекта культурного наследия: 1) на территории памятника или ансамбля запрещаются строительство объектов капитального строительства и увеличение объемно-пространственных характеристик существующих на территории памятника или ансамбля объектов капитального строительства; проведение земляных, строительных, мелиоративных и иных работ, за исключением работ по сохранению объекта культурного наследия или

его отдельных элементов, сохранению историко-градостроительной или природной среды объекта культурного наследия; 2) на территории достопримечательного места разрешаются работы по сохранению памятников и ансамблей, находящихся в границах территории достопримечательного места, работы, направленные на обеспечение сохранности особенностей достопримечательного места, являющихся основаниями для включения его в единый государственный реестр объектов культурного наследия (памятников истории и культуры) народов Российской Федерации и подлежащих обязательному сохранению; строительство объектов капитального строительства в целях воссоздания утраченной градостроительной среды; осуществление ограниченного строительства, капитального ремонта и реконструкции объектов капитального строительства при условии сохранения особенностей достопримечательного места, являющихся основаниями для включения его в единый государственный реестр объектов культурного наследия (памятников истории и культуры) народов Российской Федерации и подлежащих обязательному сохранению; 3) на территории памятника, ансамбля или достопримечательного места разрешается ведение хозяйственной деятельности, не противоречащей требованиям обеспечения сохранности объекта культурного наследия и позволяющей обеспечить функционирование объекта культурного наследия в современных условиях (пп.1-3 п.1 ст. 5.1 Федерального закона 73-ФЗ).

Государственная охрана объектов культурного наследия включает в себя: 9) осуществление в случаях и порядке, установленных настоящим Федеральным законом, мер по обеспечению сохранности объектов культурного наследия, включенных в реестр, выявленных объектов культурного наследия либо объектов, обладающих признаками объекта культурного наследия, в ходе проведения изыскательских, проектных, строительных, хозяйственных работ, указанных в статье 30 настоящего Федерального закона работ по использованию лесов и иных работ; (п.2. ст. 33 Федерального закона 73-ФЗ).

Объектами историко-культурной экспертизы являются: документация или разделы документации, обосновывающие меры по обеспечению сохранности объекта культурного наследия, включенного в реестр, выявленного объекта культурного наследия либо объекта, обладающего признаками объекта культурного наследия, при проведении земляных, мелиоративных, хозяйственных работ, указанных в настоящей статье работ по использованию лесов и иных работ в границах территории объекта культурного наследия либо на земельном участке, непосредственно связанном с земельным участком в границах территории объекта культурного наследия (абз.13 ст. 30 Федерального закона 73-ФЗ);

Строительные и иные работы на земельном участке, непосредственно связанном с земельным участком в границах территории объекта культурного наследия, проводятся при наличии в проектной документации разделов об обеспечении сохранности указанного объекта культурного наследия или о

проведении спасательных археологических полевых работ или проекта обеспечения сохранности указанного объекта культурного наследия либо плана проведения спасательных археологических полевых работ, включающих оценку воздействия проводимых работ на указанный объект культурного наследия, согласованных с региональным органом охраны объектов культурного наследия (п. 3 ст. 36 Федерального закона 73-ФЗ).

Предметом экспертизы являются оценка соответствия проектной документации требованиям технических регламентов, в том числе санитарно-эпидемиологическим, экологическим требованиям, требованиям государственной охраны объектов культурного наследия, требованиям пожарной, промышленной, ядерной, радиационной и иной безопасности, а также результатам инженерных изысканий, и оценка соответствия результатов инженерных изысканий требованиям технических регламентов (п.5 ст. 49 "Градостроительный кодекс Российской Федерации" от 29.12.2004 N 190-ФЗ .

В этой связи, в рамках разработки проектной документации по объекту «***Строительство и реконструкция участков автомобильной дороги Р-217 «Кавказ» автомобильная дорога М-4 «Дон» - Владикавказ - Грозный - Махачкала - граница с Азербайджанской Республикой. Строительство автомобильной дороги Р-217 «Кавказ» автомобильная дорога М-4 «Дон» – Владикавказ – Грозный – Махачкала – граница с Азербайджанской Республикой на участке обхода города Дербент, Республика Дагестан***» *(далее в тексте – «Объект», «Титул» или «Строительство и реконструкция участков автомобильной дороги Р-217 «Кавказ» на участке обхода города Дербент»)*, в соответствии с п. 8 Положение о составе разделов проектной документации и требованиях к их содержанию, утвержденное Постановление Правительства РФ от 16.02.2008 №87, заказчик производства работ предусматривает выполнение работ по археологическому обследованию по указанному Титулу и разработке раздела проектной документации об обеспечении сохранности объектов культурного наследия расположенных в зоне производства земляных работ по Титулу *(далее – Раздел)*.

В последующем, указанный Раздел проектной документации необходимо направит на государственную историко-культурную экспертизу, выполняемого аттестованным экспертом Министерством культуры Российской Федерации[4]. Акт государственной историко-культурной экспертизы *(далее – Акт ГИЭ)* представляется в региональный орган исполнительной власти субъекта Российской федерации уполномоченный в области государственной охраны, сохранения, использования и популяризации объектов культурного наследия для согласования (п. 2 ст. 36 Федерального закона 73-ФЗ) в целях получения

[4] Осуществляется в соответствии с п. 9 Положения о государственной историко-культурной экспертизе, утвержденного постановлением Правительства Российской Федерации от 15 июля 2009 г. № 569, Положением о порядке аттестации экспертов по проведению государственной историко-культурной экспертизы, утвержденным приказом Минкультуры России от 26 августа 2010 г. № 563 (в редакции приказа Минкультуры России от 17 октября 2011 г. № 1003)

соответствующего заключения к проекту и согласования Раздела проектной документации.

В целях реализации требований ст. 36 Федерального закона от 25.06.2002 №73-ФЗ был заключен Договор № 00369.2/18/ПИР/СТР от 17.12.2021 г. на выполнение работ по археологическому обследованию, разработке раздела проектной документации об обеспечении сохранности объектов культурного наследия и получения заключения историко-культурной экспертизы по Объекту и сформирован второй отряд Дагестанской новостроечной археологической экспедиции ООО «Научно-производственный центр туризма и краеведения» *(далее - ООО «НПЦ «Туризм и Краеведение»)*.

Для выполнения охранно-разведочного археологического обследований, участков планируемых земляных работ по строительству и реконструкции участков автомобильной дороги Р-217 «Кавказ» на участке обхода города Дербент, направлено Заявление о выдаче разрешения (открытого листа) на проведение работ по выявлению и изучению объектов археологического наследия в Министерство культуры Российской Федерации, с приложением ходатайство работодателя о выдаче Малашеву Владимиру Юрьевичу испрашиваемого им разрешения (Открытого листа) и научного обоснования археологических полевых работ, а также с приложением прочих документов указанных постановлении Правительства РФ от 20 февраля 2014 г. № 127.

Министерством культуры Российской Федерации выдан соответствующий Отрытый лист на право проведения археологических полевых работ в зоне планируемых земляных работ по строительству и реконструкции участков автомобильной дороги Р-217 «Кавказ» на участке обхода города Дербент на имя Малашева Владимира Юрьевича, за номером №3023-2021 от 11 ноября 2021 г, со сроком действия с 11.11.20021 по 19.10.2022 г.

Указанный Отрытый лист прилагается к настоящей части раздела проектной документации.

Археологические разведки в зоне планируемых работ по Объекту проводяться в целях реализации требований п.1-2 ст. 36 Федерального закона Российской Федерации «Об объектах культурного наследия (памятниках истории и культуры) народов Российской Федерации» от 25 июня 2002 г. №73-ФЗ. Основной целью проведенных археологических полевых работ является выявление объектов археологического наследия (или установление факта их отсутствия) на территории, подвергаемой хозяйственному освоению.

Для установления наличия/отсутствия объектов культурного наследия на территории, отводимой под хозяйственное освоение, планируются заложить не менее 63 разведочных шурфов или зачисткок.

Согласно части 1 статьи 55.8 Градостроительного кодекса Российской Федерации с 1 июля 2017 года индивидуальный предприниматель или юридическое лицо имеет право выполнять инженерные изыскания, осуществлять

подготовку проектной документации, строительство, реконструкцию, капитальный ремонт объектов капитального строительства по договору подряда на выполнение инженерных изысканий, подготовку проектной документации, по договору строительного подряда, заключенным с застройщиком, техническим заказчиком, лицом, ответственным за эксплуатацию здания, сооружения, или региональным оператором, при условии, что такой индивидуальный предприниматель или такое юридическое лицо является **членом соответственно саморегулируемой организации** в области инженерных изысканий, архитектурно-строительного проектирования, строительства, реконструкции, капитального ремонта объектов капитального строительства, если иное не установлено Градостроительным кодексом Российской Федерации.

Выполнение инженерных изысканий, работ по подготовке проектной документации, строительству, реконструкции, капитальному ремонту объектов капитального строительства по таким договорам обеспечивается специалистами по организации инженерных изысканий (главными инженерами проектов), специалистами по организации архитектурно-строительного проектирования (главными инженерами проектов, главными архитекторами проектов), специалистами по организации строительства (главными инженерами проектов) соответственно.

Однако, согласно п.15.1 статьи 48 «Градостроительный кодекс Российской Федерации» от 29.12.2004 N 190-ФЗ - особенности подготовки, согласования и утверждения проектной документации, необходимой для проведения работ по сохранению объекта культурного наследия, устанавливаются законодательством Российской Федерации об охране объектов культурного наследия.

Несмотря на данное обстоятельство, некоторые заказчики требуют наличие членство в саморегулируемой организации.

В этой связи наша организация является членом «Ассоциации проектировщиков «НПО» СРО-П-200-23052018, регистрационный номер 1480 от 2021 г. Копии документов представлены приложением к настоящей части раздела.

Коме этого, наша организация имеет в наличии сертификат соответствия требованиям стандарта системы менеджмента качества ГОСТ Р ИСО 9001-2015 (ISO 9001:2015) применительно к выполнению работ по осуществлению археологических изысканий в проектировании и в строительстве, а также научных исследований и разработок в области общественных и гуманитарных наук - *регистрационный номер № РОСС RU.31172.04ЖНГ0003134*, а также сертификаты соответствия системы экологического менеджмента ГОСТ Р ИСО 14001-2016 (ISO 14001:2015) - *регистрационный номер № РОСС RU.31172.04ЖНГ0003135* и системы менеджмента безопасности труда и охраны здоровья ГОСТ Р ИСО 45001-2020 (ISO 45001:2018) - р*егистрационный номер № РОСС RU.31172.04ЖНГ0003136* применительно к вышеуказанным работам

(прилагаются).

Выполнение работ по осуществлению археологических изысканий в проектировании и в строительстве, а также научных исследований и разработок в области общественных и гуманитарных наук, равона, как и разработка разделов мер по обеспечению сохранности обьектов культурного наследия (далее – ОКН) или объектов археологического наследия - не является лицензируемым видом деятельности по сохранению ОКН (памятников истории и культуры) народов Российской Федерации согласно приложению к Положению о лицензировании деятельности по сохранению объектов культурного наследия (памятников истории и культуры) народов Российской Федерации утвержденное Постановлением Правительства РФ от 19.04.2012 №349 «О лицензировании деятельности по сохранению объектов культурного наследия (памятников истории и культуры) народов Российской Федерации».

Для выполнения охранно-разведочного археологического обследования зоны производства земляных работ по Титулу и подготовки настоящего раздела проектной документации сфомирован второй отряд Дагестанской новостроечной археологической экспедиции ООО «НПЦ «Туризм и Краеведение» с участием следующих сотрудников научно-производственного центра и привлеченных временных специалистов, в следующем составе научно-производственного персонала:

1. Малашев Владимир Юрьевич – начальник экспедиции.
2. Гаджиев Багавдин Хакимович – руководитель проекта и участник экспедиции.
3. Гаджиев Айдемир Багавдиншайихович – участник экспедиции.
4. Мусаев Абдулбасир Магомедкамилович – участник экспедиции.
5. Сайпудинов Мурад Шахбанович – участник экспедиции.
6. Шаушев Кыдырали Байрамгазыевич – участник экспедиции.

Для оказания помощи в выполнении разведочных шурфов планируются привлечь в экспедицию до 10 разнорабочих, в качестве вспомогательного персонала.

Министерство культуры Российской Федерации

ОТКРЫТЫЙ ЛИСТ

№ 3023-2021

Настоящий открытый лист выдан:

Малашеву Владимиру Юрьевичу

паспорт 4507 № 604936

(серия номер паспорта)

на право проведения археологических полевых работ
в зоне работ по объекту «Строительство и реконструкция участков автомобильной дороги Р- 217 «Кавказ» автомобильная дорога М-4 «Дон» – Владикавказ – Грозный – Махачкала – граница с Азербайджанской Республикой. Строительство автомобильной дороги Р-217 «Кавказ» автомобильная дорога М-4 «Дон» – Владикавказ – Грозный – Махачкала – граница с Азербайджанской Республикой на участке обхода города Дербент, Республика Дагестан» на территории Дербентского района Республики Дагестан.

На основании открытого листа

Малашев Владимир Юрьевич

(Ф.И.О)

имеет право производить следующие археологические полевые работы:
археологические разведки с осуществлением локальных земляных работ на указанной территории в целях выявления объектов археологического наследия, уточнения сведений о них и планирования мероприятий по обеспечению их сохранности.

Передоверие права на проведение археологических полевых работ по данному открытому листу другому лицу запрещается.

Срок действия открытого листа: с ***11 ноября 2021 г.*** по ***19 октября 2022 г.***

Дата принятия решения о предоставлении открытого листа: ***11 ноября 2021 г.***

Первый заместитель Министра (должность) (подпись) **С.Г.Обрывалин** (Ф.И.О.)

Дата ***11 ноября 2021 г.*** М.П.

025128

Взам.инв.№	Подпись и дата	Инв. № подл.

Изм	Кол	Лист	Nдок	Подпись	Дата	2/18/ПИР/СТР-ПЗ-ОКН			
Разработал		Малашев В.			20.12.22	Мероприятия по обеспечению сохранности ОАН, расположенные в зоне строительства автомобильной дороги Р-217 «Кавказ» на участке обход города Дербент: План выполнения спасательных археологических полевых работ (раскопок и наблюдений)	стадия	Лист	Листов
Проверил		Гаджиев Б			20.12.22		П	11	157
						Раздел 10: Том 10.5	ООО «НПЦ ТиК»		
Н.контр.									

СИСТЕМА ДОБРОВОЛЬНОЙ СЕРТИФИКАЦИИ
«ЕДИНЫЙ ЦЕНТР СЕРТИФИКАЦИИ»
зарегистрирована Федеральным Агентством по техническому регулированию и метрологии
Регистрационный № РОСС RU.31172.04ЖНГ0
ОРГАН ПО СЕРТИФИКАЦИИ
ООО «ЕДИНЫЙ ЦЕНТР СЕРТИФИКАЦИИ»

СЕРТИФИКАТ

ВЫДАН

Обществу с ограниченной ответственностью «Научно-производственный центр туризма и краеведения»

ИНН 546021410 КПП 054601001
Адрес: Республика Дагестан, г. Кизилюрт, ул.Алиева, 27

НАСТОЯЩИЙ СЕРТИФИКАТ УДОСТОВЕРЯЕТ, ЧТО

СИСТЕМА МЕНЕДЖМЕНТА КАЧЕСТВА

ПРИМЕНИТЕЛЬНО К

ВЫПОЛНЕНИЮ РАБОТ ПО ОСУЩЕСТВЛЕНИЮ АРХЕОЛОГИЧЕСКИХ ИЗЫСКАНИЙ В ПРОЕКТИРОВАНИИ И В СТРОИТЕЛЬСТВЕ, А ТАКЖЕ НАУЧНЫХ ИССЛЕДОВАНИЙ И РАЗРАБОТОК В ОБЛАСТИ ОБЩЕСТВЕННЫХ И ГУМАНИТАРНЫХ НАУК

СООТВЕТСТВУЕТ ТРЕБОВАНИЯМ
ГОСТ Р ИСО 9001-2015 (ISO 9001:2015)
Регистрационный номер № РОСС RU.31172.04ЖНГ0003134

Дата регистрации: 31.10.2021 г. **Срок действия до: 31.10.2024 г.**

Руководитель Органа по сертификации М. П. **Эксперт**

Иванов А.Н. **Жук Н.Ю.**

Общество с ограниченной ответственностью «Единый центр сертификации» г. Санкт-Петербург

Настоящий сертификат обязывает организацию поддерживать состояние выполняемых работ в соответствии с вышеуказанным стандартом, что будет находиться под контролем органа по сертификации СДС «Единый центр сертификации» и подтверждается при прохождении ежегодного инспекционного контроля (на обратной стороне сертификата). Информация о действии настоящего сертификата отражена на официальном сайте системы www.isorus.ru

42763

Взам.инв.№	Подпись и дата	Инв. № подл.

Изм	Кол	Лист	Nдок	Подпись	Дата	2/18/ПИР/СТР-ПЗ-ОКН			
Разработал		Малашев В.			20.12.22	Мероприятия по обеспечению сохранности ОАН, расположенные в зоне строительства автомобильной дороги Р-217 «Кавказ» на участке обход города Дербент: План выполнения спасательных археологических полевых работ (раскопок и наблюдений)	стадия	Лист	Листов
Проверил		Гаджиев Б			20.12.22		П	12	157
						Раздел 10: Том 10.5	ООО «НПЦ ТиК»		
Н.контр.									

СИСТЕМА ДОБРОВОЛЬНОЙ СЕРТИФИКАЦИИ
«ЕДИНЫЙ ЦЕНТР СЕРТИФИКАЦИИ»
зарегистрирована Федеральным Агентством по техническому регулированию и метрологии
Регистрационный № РОСС RU.31172.04ЖНГ0
ОРГАН ПО СЕРТИФИКАЦИИ
ООО «ЕДИНЫЙ ЦЕНТР СЕРТИФИКАЦИИ»

СЕРТИФИКАТ

ВЫДАН

Обществу с ограниченной ответственностью «Научно-производственный центр туризма и краеведения»

ИНН 546021410 КПП 054601001
Адрес: Республика Дагестан, г. Кизилюрт, ул.Алиева, 27

НАСТОЯЩИЙ СЕРТИФИКАТ УДОСТОВЕРЯЕТ, ЧТО

СИСТЕМЫ ЭКОЛОГИЧЕСКОГО МЕНЕДЖМЕНТА

ПРИМЕНИТЕЛЬНО К

ВЫПОЛНЕНИЮ РАБОТ ПО ОСУЩЕСТВЛЕНИЮ АРХЕОЛОГИЧЕСКИХ ИЗЫСКАНИЙ В ПРОЕКТИРОВАНИИ И В СТРОИТЕЛЬСТВЕ, А ТАКЖЕ НАУЧНЫХ ИССЛЕДОВАНИЙ И РАЗРАБОТОК В ОБЛАСТИ ОБЩЕСТВЕННЫХ И ГУМАНИТАРНЫХ НАУК

СООТВЕТСТВУЕТ ТРЕБОВАНИЯМ
ГОСТ Р ИСО 14001-2016 (ISO 14001:2015)
Регистрационный номер № РОСС RU.31172.04ЖНГ0003135

Дата регистрации: 31.10.2021 г. **Срок действия до: 31.10.2024 г.**

Руководитель Органа по сертификации М. П. **Эксперт**

Иванов А.Н. **Жук Н.Ю.**

Настоящий сертификат обязывает организацию поддерживать состояние выполняемых работ в соответствии с вышеуказанным стандартом, что будет находиться под контролем органа по сертификации СДС «Единый центр сертификации» и подтверждается при прохождении ежегодного инспекционного контроля (на обратной стороне сертификата). Информация о действии настоящего сертификата отражена на официальном сайте системы www.isorus.ru

42763

Взам.инв.№	Подпись и дата	Инв. № подл.

Изм	Кол	Лист	Nдок	Подпись	Дата	2/18/ПИР/СТР-ПЗ-ОКН			
Разработал		Малашев В.			20.12.22	Мероприятия по обеспечению сохранности ОАН, расположенные в зоне строительства автомобильной дороги Р-217 «Кавказ» на участке обход города Дербент: План выполнения спасательных археологических полевых работ (раскопок и наблюдений)	стадия	Лист	Листов
Проверил		Гаджиев Б			20.12.22		П	13	157
						Раздел 10: Том 10.5	ООО «НПЦ ТиК»		
Н.контр.									

СИСТЕМА ДОБРОВОЛЬНОЙ СЕРТИФИКАЦИИ
«ЕДИНЫЙ ЦЕНТР СЕРТИФИКАЦИИ»
зарегистрирована Федеральным Агентством по техническому регулированию и метрологии
Регистрационный № РОСС RU.31172.04ЖНГ0
ОРГАН ПО СЕРТИФИКАЦИИ
ООО «ЕДИНЫЙ ЦЕНТР СЕРТИФИКАЦИИ»

СЕРТИФИКАТ

ВЫДАН

Обществу с ограниченной ответственностью «Научно-производственный центр туризма и краеведения»

ИНН 546021410 КПП 054601001
Адрес: Республика Дагестан, г. Кизилюрт, ул.Алиева, 27

НАСТОЯЩИЙ СЕРТИФИКАТ УДОСТОВЕРЯЕТ, ЧТО

СИСТЕМА МЕНЕДЖМЕНТА БЕЗОПАСНОСТИ ТРУДА И ОХРАНЫ ЗДОРОВЬЯ

ПРИМЕНИТЕЛЬНО К

ВЫПОЛНЕНИЮ РАБОТ ПО ОСУЩЕСТВЛЕНИЮ АРХЕОЛОГИЧЕСКИХ ИЗЫСКАНИЙ В ПРОЕКТИРОВАНИИ И В СТРОИТЕЛЬСТВЕ, А ТАКЖЕ НАУЧНЫХ ИССЛЕДОВАНИЙ И РАЗРАБОТОК В ОБЛАСТИ ОБЩЕСТВЕННЫХ И ГУМАНИТАРНЫХ НАУК

СООТВЕТСТВУЕТ ТРЕБОВАНИЯМ
ГОСТ Р ИСО 45001-2020 (ISO 45001:2018)
Регистрационный номер № РОСС RU.31172.04ЖНГ0003136

Дата регистрации: 31.10.2021 г. **Срок действия до: 31.10.2024 г.**

Руководитель Органа по сертификации М. П. **Эксперт**

Иванов А.Н. **Жук Н.Ю.**

Общество с ограниченной ответственностью «Единый Центр Сертификации» Санкт-Петербург

Настоящий сертификат обязывает организацию поддерживать состояние выполняемых работ в соответствии с вышеуказанным стандартом, что будет находиться под контролем органа по сертификации СДС «Единый центр сертификации» и подтверждается при прохождении ежегодного инспекционного контроля (на обратной стороне сертификата). Информация о действии настоящего сертификата отражена на официальном сайте системы www.isorus.ru

42763

Взам.инв.№	Подпись и дата	Инв. № подл.

Изм	Кол	Лист	Nдок	Подпись	Дата	2/18/ПИР/СТР-ПЗ-ОКН			
Разработал		Малашев В.			20.12.22	Мероприятия по обеспечению сохранности ОАН, расположенные в зоне строительства автомобильной дороги Р-217 «Кавказ» на участке обход города Дербент: План выполнения спасательных археологических полевых работ (раскопок и наблюдений)	стадия	Лист	Листов
Проверил		Гаджиев Б			20.12.22		П	14	157
						Раздел 10: Том 10.5	ООО «НПЦ ТиК»		
Н.контр.									

Ассоциация проектировщиков
«Национальное Проектное Объединение»
(Ассоциация «НПО»)
ОГРН 1177800003094 ИНН 7801334209 КПП 780101001
Юр. адр.: 190031, Санкт-Петербург, ул. Малая Морская, д. 17, литера. А, пом. 12-Н,14-Н
Р/счет 40703810732000000134 в ФИЛИАЛ "САНКТ-ПЕТЕРБУРГСКИЙ" АО "АЛЬФА-БАНК"
БИК 044030786 К/счет 30101810600000000786
Тел.8 (812) 425-16-79 www.sro-npo.ru
Регистрационный номер записи: СРО-П-200-23052018

ВЫПИСКА ИЗ РЕЕСТРА ЧЛЕНОВ САМОРЕГУЛИРУЕМОЙ ОРГАНИЗАЦИИ
основанной на членстве лиц, осуществляющих подготовку проектной документации

«24» ноября 2021 г. № 7612

Выдана: Обществу с ограниченной ответственностью «Научно-производственный центр туризма и краеведения»

Наименование	Сведения
1. Сведения о члене саморегулируемой организации:	
1.1. Полное и сокращенное наименование юридического лица/ ФИО индивидуального предпринимателя	Общество с ограниченной ответственностью «Научно-производственный центр туризма и краеведения» (ООО «Центр туризма и краеведения»)
1.2. ИНН	0546021410
1.3. ОГРН/ОГРНИП	1100546001160
1.4. Адрес местонахождения юридического лица	368124, Республика Дагестан, город Кизилюрт, улица Алиева, 27
1.5. Место фактического осуществления деятельности (только для ИП)	----------
2. Сведения о членстве индивидуального предпринимателя или юридического лица в саморегулируемой организации:	
2.1. Регистрационный номер члена в реестре членов саморегулируемой организации	1480
2.2. Дата регистрации юридического лица/ИП в реестре членов саморегулируемой организации	24.11.2021 г.
2.3. Дата и номер решения о приеме в члены саморегулируемой организации	Протокол Правления Ассоциации № 729-ПА от 24.11.2021 г.
2.4. Дата вступления в силу решения о приеме в члены саморегулируемой организации	24.11.2021 г.
2.5. Дата прекращения членства в саморегулируемой организации	----------
2.6. Основания прекращения членства в саморегулируемой организации	----------
3.Сведения о наличии у члена саморегулируемой организации права выполнения работ:	

3.1 Дата, с которой член саморегулируемой организации имеет право выполнять инженерные изыскания, **осуществлять подготовку проектной документации**, строительство, реконструкцию, капитальный ремонт, снос объектов капитального строительства по договору подряда на выполнение инженерных изысканий, **подготовку проектной документации**, по договору строительного подряда, по договору подряда на осуществление сноса:

в отношении объектов капитального строительства (кроме особо опасных, технически сложных и уникальных объектов, объектов использования атомной энергии)	в отношении особо опасных, технически сложных и уникальных объектов капитального строительства (кроме объектов использования атомной энергии)	в отношении объектов использования атомной энергии
24.11.2021 г.	----------	----------

1

3.2. Сведения об уровне ответственности члена саморегулируемой организации по обязательствам по договору подряда на выполнение инженерных изысканий, **подготовку проектной документации**, по договору строительного подряда, по договору подряда на осуществление сноса, и стоимости работ по одному договору, в соответствии с которым указанным членом внесен взнос в компенсационный фонд возмещения вреда:

а) первый	V	25 000 000 (Двадцать пять миллионов) рублей
б) второй		50 000 000 (Пятьдесят миллионов) рублей
в) третий		300 000 000 (Триста миллионов) рублей
г) четвертый		Более 300 000 000 (Трехсот миллионов) рублей
д) пятый**	----	----------
е) простой*	----	----------

** заполняется только для членов саморегулируемых организаций, основанных на членстве лиц, осуществляющих строительство*

3.3. Сведения об уровне ответственности члена саморегулируемой организации по обязательствам по договору подряда на выполнение инженерных изысканий, **подготовку проектной документации**, по договору строительного подряда, по договору подряда на осуществление сноса, заключенным с использованием конкурентных способов заключения договоров, и предельному размеру обязательств по таким договорам, в соответствии с которым указанным членом внесен взнос в компенсационный фонд обеспечения договорных обязательств: **ОТСУТСТВУЕТ**

а) первый		25 000 000 (Двадцать пять миллионов) рублей
б) второй		50 000 000 (Пятьдесят миллионов) рублей
в) третий		300 000 000 (Триста миллионов) рублей
г) четвертый		Составляет 300 000 000 (Триста миллионов) рублей
д) пятый*	-----	----------

** заполняется только для членов саморегулируемых организаций, основанных на членстве лиц, осуществляющих строительство*

4.Сведения о приостановлении права осуществлять подготовку проектной документации:	
4.1. Дата, с которой приостановлено право выполнения работ	----------
4.2. Срок, на который приостановлено право выполнения работ	----------

Согласно п. 4 ст. 55.17 Градостроительного кодекса РФ срок действия выписки из реестра членов СРО составляет **1 месяц** с даты ее выдачи.

АССОЦИАЦИЯ НПО

Подписано цифровой подписью: АССОЦИАЦИЯ НПО
Дата: 2021.11.24 17:46:19 +03'00'

Выписка из реестра членов Ассоциации «НПО» в электронной форме, подписанная усиленной квалифицированной электронной подписью, равнозначна выписке на бумажном носителе, подписанной собственноручной подписью Президента Ассоциации «НПО» и заверенной печатью Ассоциации «НПО» (пункты 1 и 3 статьи 6 Федерального закона от 6 апреля 2011 г. № 63-ФЗ «Об электронной подписи»).

Часть 2.
Краткие сведения о результатах выполнения археологического обследования (разведок) участков планируемых земляных работ по титулу

По результатам археологических разведок участков планируемых земляных работ по титулу «Строительство и реконструкция участков автомобильной дороги Р-217 «Кавказ» автомобильная дорога М-4 «Дон» - Владикавказ - Грозный - Махачкала - граница с Азербайджанской Республикой. Строительство автомобильной дороги Р-217 «Кавказ» автомобильная дорога М-4 «Дон» – Владикавказ – Грозный – Махачкала – граница с Азербайджанской Республикой на участке обхода города Дербент, Республика Дагестан» *(далее – строительство автомобильной дороги в обход города Дербент)* в полосе отвода по указанному титулу выявлено наличие следующих объектов культурного наследия федерального значений: **курганы №1 и №2 входящие в состав ОКН ФЗ «Дагогнинские 5-е курганы»**; **ОКН ФЗ «Мамедкалинское 5-е городище».**

А также определено наличие следующих объектов археологического наследия в полосе отвода под строительство автомобильной дороги в обход города Дербент, которых в соответствии с требованием п.16 ст. 16.1 Федеральным закон от 25 июня 2002 г. №73-ФЗ «Об объектах культурного наследия (памятниках истории и культуры) народов Российской Федерации» необходимо считать выявленными объектами культурного наследия со дня их обнаружения лицом, получившим разрешение (открытый лист) на проведение работ по выявлению и изучению объектов археологического наследия:

- **ВОАН «Поселение «Чара-тепе 1»**;
- **ВОАН «Курганный могильник «Дашли-тепе»**;
- **ВОАН «Одиночный курган «Чинар 1»**;
- **ВОАН «Одиночный курган «Зидьян-Казмаляр»**;
- **ВОАН «Ансамбль памятников «Зидьян-Казмаляр»**;
- **ВОАН «Дагогнинское 2-е поселение»**;
- **ВОАН «Дагогнинский 3-й могильник»**;
- **ВОАН «Нижнерукельское 1-е поселение»**;
- **ВОАН «Курганный могильник «Нижнерукельские 1-е курганы»**;

- **ВОАН «Нижнерукельское 2-е поселение»**;
- **ВОАН «Нижнерукельское 3-е поселение»**;
- **ВОАН «Культурный слой VI-XX веков, на участке между фортами 14-16 входящие в состав ОКН ФЗ «Великая Кавказская стена «Дагбары»**.

По результатам археологического разведки **в полосе отвода под строительство автомобильной дороги в обход города Дербент и в** 100 м. в обе стороны от полосы отвода **не были выявлены расположение (наличие)**: иных объектов культурного наследия включенных в единый государственный реестр объектов культурного наследия народов Российской Федерации (далее – Реест); ранее выявленных объектов археологического наследия.

Соответственно не были выявлены наличие границ их территории, зон охраны или защитных зон установленных для объектов культурного наследия, включенных в Реестр и для выявленных объектов культурного наследия, в том числе для ранее выявленным объектам археологического наследия.

Кроме того, в полосе отвода под строительство автомобильной дороги в обход города Дербент не располагаются объекты культурного наследия, полномочия по которому осуществляется Министерством культуры Российской Федерации. Ближайшие объекты культурного наследия, полномочия по которому осуществляется Министерством культуры Российской Федерации располагаются на восточном склоне Джалганского хребта, на расстоянии более 5 км по полосы отвода проектируемой автомобильной дороги.

Указанные, в одном из писем от Агентства по охране культурного наследия РД, «о возможном расположении» в зоне строительства автомобильной дороги в обход Дербента объектов культурного наследия «Мамедкалинские 2-е курганы», «Бильгадинский курган», «Араблинский курган», «Дагогнинский 1-й могильник каяк-хороч», «Дагогнинские 3-е курганы», «Дагогнинские 4-е курганы», «Араблинское городище раннее средневековье», «Араблинские 1-е курганы», «Араблинские 2-е курганы» сообщаем, что указанные объекты не располагаются

в ближайшем окружении к полосе отвода. Соответственно необходимо разрабатывать меры сохранности указанных объектов в реализации работ по строительству автомобильной дороги в обход Дербента не предусматриваются.

В соответствии с п.5 ст.5.1 Федерального закона, с учетом особого режима использования земельного участка, в границах которого располагается объект археологического наследия, предусматривает необходимость проведения археологических полевых работ в порядке, установленном Федеральным законом, при выполнении земляных, строительных, мелиоративных, хозяйственных работ, работ по использованию лесов и иных работ при условии обеспечения сохранности объекта археологического наследия, включенного в единый государственный реестр объектов культурного наследия (памятников истории и культуры) народов Российской Федерации, либо выявленного объекта археологического наследия.

В соответствии с п.2 ст.36 Федерального закона - изыскательские, проектные, земляные, строительные, мелиоративные, хозяйственные работы, и иные работы в границах территории объекта культурного наследия, включенного в реестр, проводятся при условии соблюдения установленных статьей 5.1 настоящего Федерального закона требований к осуществлению деятельности в границах территории объекта культурного наследия, особого режима использования земельного участка, в границах которого располагается объект археологического наследия, и при условии реализации согласованных соответствующим органом охраны объектов культурного наследия, определенным пунктом 2 статьи 45 настоящего Федерального закона, обязательных разделов об обеспечении сохранности указанных объектов культурного наследия в проектах проведения таких работ или проектов обеспечения сохранности указанных объектов культурного наследия либо плана проведения спасательных

археологических полевых работ, включающих оценку воздействия проводимых работ на указанные объекты культурного наследия.

В соответствии с положением ст.45.1 Федерального закона, по результатам выполненных археологических полевых работ (археологической разведки) в полосе отвода под строительство автомобильной дороги в обход города Дербент, вышеуказанным объектам археологического наследия составлены текстовые и графические описания местоположений границ территории по отношению к полосе отвода (см. Раздел 2/18/ПИР/СТР-ПЗ-АО: Том 10.3), в котором представлены следующие географические координат характерных точек границ их территории см. Таблицу 1.

Таблица 1

Координаты поворотных точек
проекта границ территории объектов археологического наследия расположенные в полосе отвода под строительство автомобильной дороги в обход города Дербент

Наименование объекта археологического наследия расположенного	Номера поворотных точек или кургана	Координаты во Всемирной геодезической системе (WGS-84)		Сведения об объектах (курганах) входящих в состав ОАН
		Северная широта	Восточная долгота	
ОКН ФЗ «Дагогнинские 5-е курганы»	курган 1	42°08,336588'	48°07,494076	d=40 м; h=0,2м; мощность культурного слоя до 1,4 м
	курган 2	42°08,325040'	48°07,519427'	d=25 м; h=0,2м; мощность культурного слоя до 1,4 м
ОКН ФЗ «Мамедкалинское 5-е городище»	1	42°8'20.0048"N	48°7'17.6149"E	мощность культурного слоя до 1,4 м
	2	42°8'15.9007"N	48°7'16.1306"E	
	3	42°8'16.8542"N	48°7'6.0494"E	
	4	42°8'21.0459"N	48°7'6.9435"E	
ВОАН «Поселение «Чара-тепе 1»: Участок 1;	1	42°8'28.2957"N	48°7'16.4744"E	мощность культурного слоя до 1,4 м
	2	42°8'26.7770"N	48°7'19.7204"E	
	3	42°8'24.7520"N	48°7'16.9215"E	
	4	42°8'25.5843"N	48°7'13.2116"E	
	5	42°8'26.6747"N	48°7'12.5733"E	
Участок 2.	6	42°8'24.0026"N	48°7'23.7024"E	
	7	42°8'23.7360"N	48°7'25.8360"E	
	8	42°8'20.7236"N	48°7'23.8737"E	
	9	42°8'21.8260"N	48°7'20.8250"E	
	10	42°8'22.5134"N	48°7'20.4966"E	
	11	42°8'23.4871"N	48°7'21.4043"E	
ОКН ФЗ	1	42°07,590758'	48°07,075350'	- Курган 1: d=18 м; h=0,4м;

«Курганный могильник «Дашли-тепе»	2	42°07,580455'	48°07,112686'	мощность культурного слоя до 1,4 м; - Курган 2: d=36 м; h=0,78м; мощность культурного слоя до 1,4 м; - Курган 3: d=23 м; h=0,32м; мощность культурного слоя до 1,4 м; - Курган 4: d=45 м; h=0,8м; мощность культурного слоя до 1,4 м; - Курган 5: d=32 м; h=0,5м; мощность культурного слоя до 1,4 м; - Курган 6: размеры в плане 70х50 м; h=1,0м; мощность культурного слоя до 1,4 м;
	3	42°07,511719'	48°07,093817'	
	4	42°07,438651'	48°07,137080'	
	5	42°07,401901'	48°07,100020'	
	6	42°07,439431'	48°07,065620'	
	7	42°07,472167'	48°07,008771'	
	8	42°07,535949'	48°07,017346'	
ВОАН «Одиночный курган «Чинар 1»		42°06,8323'	48°07,2593'	Курган размером в плане 37х30 м; h=0,9м; мощность культурного слоя до 1,4
ВОАН «Одиночный курган «Зидьян-Казмаляр»		42°05,7208'	48°09,6949'	Курган размером в плане 24х19 м; h=1,6м; мощность культурного слоя свыше 1,4 м
ВОАН «Ансамбль памятников «Зидьян-Казмаляр»	1	42°5'47.1835"N	48°9'51.3638"E	Мощность культурного слоя территории «Поселения эпохи бронзы» до 1,4 м.
	2	42°5'45.1273"N	48°9'58.4196"E	
	3	42°5'41.9530"N	48°9'55.1071"E	
	4	42°5'39.5545"N	48°9'53.1590"E	
	5	42°5'38.8387"N	48°9'55.5423"E	
	6	42°5'35.8416"N	48°9'53.3339"E	
	7	42°5'38.0422"N	48°9'41.3979"E	
	8	42°5'44.1150"N	48°9'46.9273"E	
ВОАН «Дагогнинское 2-е поселение»	1	42°5'4.5471"N	48°11'41.7000"E	Мощность культурного слоя до 1,4 м
	2	42°5'0.2689"N	48°11'38.8322"E	
	3	42°4'58.7782"N	48°11'37.2196"E	
	4	42°4'57.0559"N	48°11'36.6764"E	
	5	42°4'56.9717"N	48°11'36.2709"E	
	6	42°4'58.7740"N	48°11'33.9197"E	
	7	42°4'59.8127"N	48°11'33.9633"E	
	8	42°5'0.4337"N	48°11'34.8829"E	
	9	42°5'0.6741"N	48°11'36.2541"E	
	10	42°5'1.0769"N	48°11'36.4955"E	
	11	42°5'2.7771"N	48°11'35.8871"E	
	12	42°5'4.1387"N	48°11'36.8624"E	
	13	42°5'4.9400"N	48°11'38.4000"E	
ВОАН «Дагогнинский 3-й могильник»	1	42°5'7.2991"N	48°11'43.7204"E	Мощность культурного слоя до 1,4 м
	2	42°5'5.1276"N	48°11'41.1255"E	
	3	42°5'5.6077"N	48°11'39.2522"E	
	4	42°5'7.9582"N	48°11'41.8641"E	
ВОАН «Нижнерукельское 1-е поселение»	1	41°58'1.2731"N	48°17'27.6759"E	Мощность культурного слоя до 1,4 м
	2	41°57'59.0419"N	48°17'30.6864"E	
	3	41°57'58.5800"N	48°17'27.5874"E	
	4	41°57'59.1301"N	48°17'25.0881"E	

	5	41°58'0.7903"N	48°17'23.4813"E	
ВОАН «Курганный могильник «Нижнерукельские 1-е курганы»	1	41°58,116195'	48°16,248697'	
	2	41°58,120518'	48°16,269538'	
	3	41°58,118356'	48°16,285631'	
	4	41°58,038632'	48°16,380310'	
	5	41°58,021637'	48°16,375723'	
	6	41°58,010407'	48°16,356371'	
	7	41°58,010437'	48°16,339714'	
	8	41°58,086549'	48°16,242790'	
	9	41°58,101111'	48°16,239934'	
ВОАН «Нижнерукельское 2-е поселение»	1	41°58'33.7665"N	48°16'26.7843"E	Мощность культурного слоя до 1,4 м
	2	41°58'33.0746"N	48°16'28.1836"E	
	3	41°58'32.0814"N	48°16'29.0558"E	
	4	41°58'31.0463"N	48°16'29.6551"E	
	5	41°58'29.9412"N	48°16'28.0275"E	
	6	41°58'31.1279"N	48°16'25.8591"E	
	7	41°58'33.1170"N	48°16'25.4158"E	
	8	41°58'33.6295"N	48°16'25.7911"E	
ВОАН «Нижнерукельское 3-е поселение»	1	41°59'1.6473"N	48°16'30.5830"E	Мощность культурного слоя до 1,4 м
	2	41°59'0.6029"N	48°16'31.8157"E	
	3	41°58'59.4733"N	48°16'31.8000"E	
	4	41°58'58.7799"N	48°16'31.1415"E	
	5	41°58'59.7521"N	48°16'29.3291"E	
	6	41°59'0.9716"N	48°16'28.3830"E	
ВОАН «Культурный слой VI-XX веков на участке между фортами 14-16, входящими в состав ОКН ФЗ «Великая Кавказская стена «Даг-бары»	1	42°1'33.7913"N	48°13'48.8680"E	Мощность культурного слоя до 1,4 м
	2	42°1'23.6981"N	48°13'44.7649"E	
	3	42°1'25.3844"N	48°13'35.5486"E	
	4	42°1'20.2432"N	48°13'17.6436"E	
	5	42°1'30.2657"N	48°13'12.1385"E	
	6	42°1'36.0688"N	48°13'29.5848"E	
	7	42°1'36.0810"N	48°13'40.3988"E	

Археологический раскоп насыпи кургана №5 ВОАН «Курганный могильник «Дашли-тепе» (d=32 м; h=0,5м)	N42°07,4785' E48°07,0418'	Участок автомобильной дороги ПК25+68 – ПК26+00	Рис.791	804	644	804	644
Археологический раскоп насыпи кургана №6 ВОАН «Курганный могильник «Дашли-тепе» (размеры в плане 70х50 м; h=1,0м)	N42°07,4344' E48°07,0986'	Участок автомобильной дороги ПК26+38 – ПК26+98	Рис.791	2826	1837	2826	1837
Итого:				**6977**	**5599**	**6977**	**5599**

2) исполнитель обязан проводить археологические полевые работы по методике, определенной в «Положение о порядке проведения археологических полевых работ и составления научной документации» (утверждено постановлением Бюро Отделения историко-филологических наук Российской Академии Наук от 12 апреля 2023 г. № 15);

3) Генеральному проектировщику необходимо: внести объемы выполнения спасательных археологических полевых работ (раскопки) на площади 6977 кв.м. по указанному объекту в состав ведомостей выполнения работ по строительству и реконструкции автомобильной дороги в обход города Дербент, а затраты выполнения спасательных археологических полевых работ (раскопки) на территории объекта археологического наследия необходимо включить в состав Сводно-сметного расчета работ по строительству автомобильной дороги обход города Дербент.

3.5. Оценка воздействия проводимых работ на ВОАН «Одиночный курган «Чинар 1»** (эпоха бронзы - албано-сарматского времени) (I тыс. до н.э.- IV в. н.э.)

На участке строительства автомобильной дороги в обход города Дербент на ПК37+95 – ПК38+33 располагается ВОАН «Одиночный курган «Чинар 1», по

территории которого предусматриваются проведение земляных работ.

Планируемые земляные работы по строительству автомобильной дороги в обход города Дербент на указанном участке пересекают курганные насыпи данного объекта археологического наследия, площадь которого составляет 855 кв.м.

В альбоме иллюстраций к настоящему разделу представлено местоположение участков данного объекта археологического наследия по отношению к полосе отвода под строительство автомобильной дороги в обход города Дербент (см. Рис. 792; Рис.792_1).

Работы по устройству дороги соответствии с п,9.2.4 тома 5.1 включают в себя следующие виды работ:

– вырубка деревьев и кустарника, корчевание пней;

– снятие растительного слоя грунта до проектной отметки;

– уплотнение основания виброкатками;

– возведение земляного полотна насыпи с послойным уплотнением (при необходимости);

– устройство и уплотнение слоев дорожной одежды; –

планировка обочин, откосов насыпи;

– устройство водоотводных канав (кюветов);

– планировка придорожной полосы.

Выполнение земляные работы по строительству автомобильной дороги в обход города Дербент через территории ВОАН «Одиночный курган «Чинар 1» приведет к повреждению целостности курганной насыпи данного объекта археологического наследия.

Согласно п.2 ст.40 Федерального закона, в случае невозможности обеспечить физическую сохранность объекта археологического наследия под сохранением этого объекта археологического наследия понимаются спасательные археологические полевые работы.

В этой связи, в соблюдении требований п.2 статьи 36 Федерального закона, в реализации мероприятий по сохранению ВОАН «Одиночный курган «Чинар 1» расположенного в полосе отвода под строительство автомобильной дороги в обход города Дербент на ПК37+95 – ПК38+33, необходимо:

1) проведение спасательных археологических полевых работ (раскопки) курганной насыпи ВОАН «Одиночный курган «Чинар 1» (размеры в плане 37х30 м; h=0,9м; мощность культурного слоя до 1,4 м; координаты N42°06,8323' E48°07,2593') на площади 881 кв. м;

Сведения об объемах планируемых земляных работ на территории ВОАН «Одиночный курган «Чинар 1» и мер обеспечения его сохранности представлено в Таблице №8.

Таблица №8

Сведения
об объемах планируемых земляных работ на территории ВОАН «Одиночный курган «Чинар 1» и мер обеспечения его сохранности

Условное наименование участка выполнения археологических работ	Сведения о географических координатах объекта археологического наследия	Производственный участок	Ссылка на графический материал	Площадь территории объекта, в кв.м.	Площадь пересечения полосы отвода с территорией АОН, кв.м.	Площадь раскопок курганных насыпей, в кв.м.	Площадь территории раскопки насыпи в границах полосы постоянного (временного) отвода, в кв.м.
Археологический раскоп насыпи кургана ВОАН «Одиночный курган «Чинар 1» (размеры в плане 37х30 м; h=0,9м)	N42°06,8323' E48°07,2593'	Участок автомобильной дороги ПК37+95 – ПК38+33	Рис.792	881	94	881	94

2) исполнитель обязан проводить археологические полевые работы по

методике, определенной в «Положение о порядке проведения археологических полевых работ и составления научной документации» (утверждено постановлением Бюро Отделения историко-филологических наук Российской Академии Наук от 12 апреля 2023 г. № 15);

3) Генеральному проектировщику необходимо: внести объемы выполнения спасательных археологических полевых работ (раскопки) на площади 881 кв.м. по указанному объекту в состав ведомостей выполнения работ по строительству и реконструкции автомобильной дороги в обход города Дербент, а затраты выполнения спасательных археологических полевых работ (раскопки) на территории объекта археологического наследия необходимо включить в состав Сводно-сметного расчета работ по строительству автомобильной дороги обход города Дербент.

3.6. Оценка воздействия проводимых работ на ВОАН «Одиночный курган «Зидьян-Казмаляр» (эпоха бронзы) (II тыс. до н.э - I тыс. до н.э.)

На участке строительства автомобильной дороги в обход города Дербент на ПК79+90 – ПК80+14 располагается ВОАН «Одиночный курган «Зидьян-Казмаляр», по территории которого предусматриваются проведение земляных работ. Планируемые земляные работы по строительству автомобильной дороги в обход города Дербент на указанном участке пересекают курганную насып данного объекта археологического наследия, площадь которого составляет 363 кв.м.

В альбоме иллюстраций к настоящему разделу представлено местоположение данного объекта археологического наследия по отношению к полосе отвода под строительство автомобильной дороги в обход города Дербент (см. Рис. 793).

Работы по устройству дороги в соответствии с п. 9.2.4 тома 5.1 включают в

Часть 4.

Сводные мероприятия по сохранению и обеспечению физической сохранности объектов археологического наследия расположенные в полосе отвода под строительство автомобильной дороге обход Дербента

По результатам сопоставления границ объектов археологического наследия с границей хозяйственного освоения новых земель при строительстве автомобильной дороги Р-217 «Кавказ» в обход города Дербент необходимо предусмотреть выполнение спасательных археологических полевых работ (раскопок) и мероприятия по физической сохранности на 14 объектах археологического наследия.

Сводные мероприятия по сохранению и обеспечению физической сохранности объектов археологического наследия расположенные в полосе отвода под строительство автомобильной дороге обход Дербента представлены в Таблице №24.

Таблица №24

Таблица сводных мероприятий по сохранению и обеспечению физической сохранности объектов археологического наследия

№ п.п.	Наименование объекта ОКН	Мероприятия	
		по сохранению ОАН	по обеспечению физической сохранности ОАН
1.	ОКН ФЗ «Дагогнинские 5-е курганы»	1) проведение спасательных археологических полевых работ (раскопа) Кургана №1 ОАН ФЗ «Дагогнинские 5-е курганы» (d=40 м; h=0,2м; мощность культурного слоя до 1,4 м; координаты N42°08,336588', E48° 07,494076'), расположенного на временной полосе отвода под устройство Съезда №4 «Развязка 1» на участке между ПК03+17 - ПК03+60 на площади 1256 кв. м. Сведения об объемах планируемых земляных работ на территории расположения Кургана №1 ОКН ФЗ «Дагогнинские 5-е курганы» и мер обеспечения их сохранности представлено в Таблице №2. 2) исполнитель обязан проводить	В реализации сохранности территории Кургана №2 ОКН ФЗ «Дагогнинские 5-е», расположенного на территороии устройства построечной дороги для выполнения работ по устройству объездной (временной) дороги, необходимо реализовать следующие мероприятия по обеспечению физической сохранности Кургана №2, позволяющие предотвратить от негативного воздействия на курганную насып указанного объекта археологического наследия: 1) Генеральный проектировщик обязан предусмотреть: - установку временного ограждения бетонными блоками длиной 22 м по периметру пересечения курганной насыпи Кургана №2 ОКН ФЗ «Дагогнинские 5-е»

5.	ВОАН «Одиночный курган «Чинар 1»	1) проведение спасательных археологических полевых работ (раскопки) курганной насыпи ВОАН «Одиночный курган «Чинар 1» (размеры в плане 37х30 м; h=0,9м; мощность культурного слоя до 1,4 м; координаты N42°06,8323' E48°07,2593') на площади 881 кв. м; Сведения об объемах планируемых земляных работ на территории ВОАН «Одиночный курган «Чинар 1» и мер обеспечения его сохранности представлено в Таблице №7. 2) исполнитель обязан проводить археологические полевые работы по методике, определенной в «Положение о порядке проведения археологических полевых работ и составления научной документации» (утверждено постановлением Бюро Отделения историко-филологических наук Российской Академии Наук от 12 апреля 2023 г. № 15).	
6.	ВОАН «Одиночный курган «Зидьян-Казмаляр»	1) проведение спасательных археологических полевых работ (раскопки) курганной насыпи ВОАН «Одиночный курган «Зидьян-Казмаляр» (размеры в плане 24х19 м; h=1,6м; мощность культурного слоя свыше 1,4 м; координаты N42°05,7208', E48°09,6949') на площади 363 кв. м; Сведения об объемах планируемых земляных работ на территории ВОАН «Одиночный курган «Зидьян-Казмаляр» и мер обеспечения его сохранности представлено в Таблице №8. 2) исполнитель обязан проводить археологические полевые работы по методике, определенной в «Положение о порядке проведения археологических полевых работ и составления научной документации» (утверждено постановлением Бюро Отделения историко-филологических наук Российской Академии Наук от 12 апреля 2023 г. № 15).	
7.	ВОАН «Ансамбль памятников «Зидьян-Казмаляр»	1) проведение спасательных археологических полевых работ (раскопки) на территории ВОАН «Ансамбль «Зидьян-Казмаляр» на общей площади 26081 кв. м, по географическим координатам указанные в Таблице №11,	В реализации сохранности территории данного объекта археологического наследия, расположенного за пределами полосы постоянного отвода, необходимо реализовать следующие мероприятия по

Часть 5.
Сводные сведения об объемах выполнения спасательных археологических полевых работ (раскопок и наблюдений)

Сводные сведения об объемах выполнения спасательных археологических полевых работ (раскопки и наблюдения) на объектах культурного наследия федерального значений и выявленных объекта археологического наследия, расположенных в зоне производства земляных работ строительства и реконструкции автомобильной дороги Р-217 «Кавказ» в обход города Дербент в разрезе их проведения в полосе земляного отвода с переходом за полосу отвода представлены в Таблице №25.

Таблица №25

Сводные сведения об объемах выполнения спасательных археологических полевых работ (раскопок и наблюдений) на объектах культурного наследия федерального значений и выявленных объекта археологического наследия, расположенных в зоне производства земляных работ строительства и реконструкции автомобильной дороги Р-217 «Кавказ» в обход города Дербент в разрезе их проведения в полосе земляного отвода по участкам археологических изысканий

№ п.п	Вид спасательных археологических полевых работ на объектах археологического наследия	Производственный участок автомобильной дороги	Площадь территории АОН, кв.м.	Объемы выполнения спасательных арх-ких полевых работ, в кв.м			Площадь территории ОАН в полосы постоянного и временного отвода, в кв.м.
				раскопок при мощности культ-го слоя		наблюдений	
				до 1,4 м	до 3,0 м		
1.	Археологический раскоп насыпи кургана №1 ОКН ФЗ «Дагогнинские 5-е курганы» (d=40 м; h=0,2м) по координатам указанные в Таблице №2	Участок Съезда №4 «Развязка 1» на ПК03+22 - ПК03+62	1256	1256	0	0	298
2.1	Археологический раскоп территории «Участок №1» ВОАН «Поселение «Чара-тепе 1» по координатам указанные в Таблице №4	Участок автодорогой в обход Дербента на ПК7+45 – ПК8+08	10230	3882	0	0	3882
2.2	Археологический раскоп части территории «Участок №2» ВОАН «Поселение «Чара-тепе	Участок устройства Съезда №3 на ПК02+52 -	7505	3846	0	0	3846

	1» по координатам указанные в Таблице №4	ПК03+55					
3.	Археологический раскоп части территории «Посада» ОКН ФЗ «Мамедкалинское 5-е городище» по координатам указанные в Таблице №6	Участок смыкания Съездов №2 и №3 с автодорогой в обход Дербента на ПК09+63 и ПК10+90	31314	9701	0	0	9143
4.1	Археологический раскоп насыпи кургана №1 ВОАН «Курганный могильник «Дашли-тепе» (d=18 м; h=0,4м) по координатам указанные в Таблице №7	Участок автомобильной дороги ПК24+09 – ПК24+27	33614	254	0	0	116
4.2	Археологический раскоп насыпи кургана №2 ВОАН «Курганный могильник «Дашли-тепе» (d=36 м; h=0,78м) по координатам указанные в Таблице №7	Участок автомобильной дороги ПК24+79 – ПК25+15		1017	0	0	997
4.3	Археологический раскоп насыпи кургана №3 ВОАН «Курганный могильник «Дашли-тепе» (d=23 м; h=0,32м) по координатам указанные в Таблице №7	Участок автомобильной дороги ПК25+15 – ПК25+38		415	0	0	415
4.4	Археологический раскоп насыпи кургана №4 ВОАН «Курганный могильник «Дашли-тепе» (d=45 м; h=0,8м) по координатам указанные в Таблице №7	Участок автомобильной дороги ПК25+98 – ПК26+44		1661	0	0	1590
4.5	Археологический раскоп насыпи кургана №5 ВОАН «Курганный могильник «Дашли-тепе» (d=32 м; h=0,5м) по координатам указанные в Таблице №7	Участок автомобильной дороги ПК25+68 – ПК26+00		804	0	0	644
4.6	Археологический раскоп насыпи кургана №6 ВОАН «Курганный могильник «Дашли-тепе» (размеры в плане 70х50 м; h=1,0м) по координатам указанные в Таблице №7	Участок автомобильной дороги ПК26+38 – ПК26+98		2826	0	0	1837
5.	Археологический раскоп насыпи кургана ВОАН «Одиночный курган «Чинар 1» (размеры в плане 37х30 м;	Участок автомобильной дороги ПК37+95 – ПК38+33	6206	881	0	0	94

	h=0,9м) по координатам указанные в Таблице №8						
6.	Археологический раскоп насыпи кургана ВОАН «Одиночный курган «Зидьян-Казмаляр» (размеры в плане 24х19м; h=1,6м) по координатам указанные в Таблице №9	Участок автомобильной дороги ПК79+90 – ПК80+14	2468	0	363	0	345
7.1	Археологический раскоп №1 на территории «Поселение эпохи бронзы» ВОАН «Ансамбль «Зидьян-Казмаляр» по координатам указанные в Таблице №11	Участок устройства эстакады на ПК81+20-ПК82+60 и временного отвода для его строительства	20679	13283	0	0	13283
7.2	Археологический раскоп №2 на территории «Средневековое укрепление» ВОАН «Ансамбль «Зидьян-Казмаляр» по координатам указанные в Таблице №11	Участок автомобильной дороги на ПК79+82 – ПК81+20 и временного отвода для строительства эстакады	51589	3511	0	0	3511
7.3	Археологический раскоп №3 на территории «Средневековое укрепление» ВОАН «Ансамбль «Зидьян-Казмаляр» по координатам указанные в Таблице №11	Участок автомобильной дороги на ПК82+60 – ПК82+90 и временного отвода для строительства эстакады		6886	0	0	6886
7.4	Археологический раскоп №4 на территории «Средневековое укрепление» ВОАН «Ансамбль «Зидьян-Казмаляр» по координатам указанные в Таблице №11	Участок автомобильной дороги на ПК83+07 – ПК83+46 и временного отвода для строительства эстакады		2401	0	0	2401
7.5	Археологические наблюдения №1 на территории «Средневековое укрепление» ВОАН «Ансамбль «Зидьян-Казмаляр» [18] по координатам указанные в Таблице №11	Участок временной полосы отвода под переустройство автомобильной дороги ПК01+80 – ПК03+72 и переустройства газопровода		0	0	3549	3549
7.6	Археологические наблюдения №2 на территории	Участок временной полосы		0	0	1999	1999

[18] Исполнителю строительных работ необходимо предусмотреть приглашение специалиста-археолога для выполнения мониторинга за состоянием ОАН в ходе строительных работ для выполнения мониторинга (визуального осмотра) в ходе проведения земляных работ на территории расположения данного памятника археологии и избежаний разрушения(й) сооружений обладающих историко-культурной ценностью (в случае обнаружения).

Таблица №26

Сводная ведомость объемов выполнения спасательных археологических полевых работ (раскопки и наблюдений) на территории объектов археологического наследия расположенные в полосе отвода по титул «*Строительство и реконструкция участков автомобильной дороги Р-217 «Кавказ» автомобильная дорога М-4 «Дон» - Владикавказ - Грозный - Махачкала - граница с Азербайджанской Республикой. Строительство автомобильной дороги Р-217 «Кавказ» автомобильная дорога М-4 «Дон» – Владикавказ – Грозный – Махачкала – граница с Азербайджанской Республикой на участке обхода города Дербент, Республика Дагестан*» в разрезе по объектам археологического наследия

№ п.п	Вид спасательных археологических полевых работ на объектах археологического наследия	Производственный участок автомобильной дороги	Площадь территории АОН, кв.м.	Объемы выполнения спасательных арх-ких полевых работ, в кв.м			Площадь территории ОАН в полосы постоянного и временного отвода, в кв.м.
				раскопок при мощности культ-го слоя		наблюдений	
				до 1,4 м	до 3,0 м		
1.	Выполнение спасательных археологических полевых работ (раскопа) кургана №1 ОКН ФЗ «Дагогнинские 5-е курганы» на общей площади 1256 кв.м (Курган 1: d=40 м; h=0,2м), при мощности слоя до 1,4 м	Участок Съезда №4 «Развязка 1» на ПК02+17 - ПК03+60	1256	1256	0	0	298
2.	Выполнение спасательных археологических полевых работ (раскопки) 2-х участков территории ВОАН «Поселение «Чара-тепе 1» на общей площади 7728 кв.м (Участок №1 – 3882 кв.м; Учаток №2 – 3846 кв.м), при мощности слоя до 1,4 м	Участок Съезда №4 «Развязка 1» на ПК02+87 - ПК03+12; Участок автодороги в обход Дербента на ПК7+45 – ПК8+08	17735	7728	0	0	7728
3.	Выполнение спасательных археологических полевых работ (раскопки) на территории «Посада» ОКН ФЗ «Мамедкалинское 5-е городище» на площади 9701 кв.м при мощности слоя до 1,4 м	Участок устройства Съезда №3 на ПК02+52 - ПК03+55	31314	9701	0	0	9143

4.	Выполнение спасательных археологических полевых работ (раскопки) курганов №1- №6 ВОАН «Курганный могильник «Дашли-тепе» на общей площади 6977 кв.м. (Курган1: d=18 м; h=0,4м; Курган2: d=36 м; h=0,78м; Курган3: d=23 м; h=0,32м; Курган4: d=45х46 м; h=0,8м; Курган5: d=32 м; h=0,5м; S=804 кв.м; Курган6: размеры в плане 70х50 м; h=1,0м; S=2826 кв.м) при мощности слоя до 1,4 м	Участок автомобильной дороги ПК23+75 – ПК27+40	33614	6977	0	0	5599
5.	Выполнение спасательных археологических полевых работ (раскопки) ВОАН «Одиночный курган «Чинар 1» (размеры в плане 37х30 м; h=0,9м; S=881 кв.м) при мощности слоя до 1,4 м	Участок автомобильной дороги ПК37+95 – ПК38+33	6206	881	0	0	94
6.	Выполнение спасательных археологических полевых работ (раскопки) ВОАН «Одиночный курган «Зидьян-Казмаляр» (размеры в плане 24х19м; h=1,6м; S=363 кв.м) при мощности слоя свыше 1,4 м	Участок автомобильной дороги ПК79+90 – ПК80+14	2468	0	363	0	345
7.	Выполнение спасательных археологических полевых работ (раскопки и наблюдения) на 7-ми участках на территории ВОАН «Ансамбль памятников «Зидьян-Казмаляр» (Участок раскопа №1 на территории «Поселение эпохи бронзы» на площади 13283 кв.м, при мощности слоя свыше 1,4 м; Участки раскопов №2 -№4 на территории «Средневековое укрепление» на общей площади 12798 кв.м (Раскоп №2 – 3511 кв.; Раскоп №3 – 6886 кв.м; Раскоп №4- 2401 кв.м), при мощности слоя до 1,4 м; участки наблюдений на территории «Средневековое укрепление» на общей	Участок автомобильной дороги ПК79+90 – ПК83+46	72268	26081	0	6994	33075

Часть 6.
План выполнения спасательных археологических полевых работ (раскопки и наблюдений) объектов археологического наследия расположенные в полосе отвода под строительство автомобильной дороги на участке обхода города Дербент

1. Общие сведения

Изыскательские, проектные, земляные, строительные, мелиоративные, хозяйственные работы, указанные в статье 30 настоящего Федерального закона работы по использованию лесов и иные работы в границах территории объекта культурного наследия, включенного в реестр, проводятся при условии соблюдения установленных статьей 5.1 настоящего Федерального закона требований к осуществлению деятельности в границах территории объекта культурного наследия, особого режима использования земельного участка, в границах которого располагается объект археологического наследия, и при условии реализации согласованных соответствующим органом охраны объектов культурного наследия, определенным пунктом 2 статьи 45 настоящего Федерального закона, обязательных разделов об обеспечении сохранности указанных объектов культурного наследия в проектах проведения таких работ или проектов обеспечения сохранности указанных объектов культурного наследия либо плана проведения спасательных археологических полевых работ, включающих оценку воздействия проводимых работ на указанные объекты культурного наследия (п.2 ст. 36 Федерального закона от 25 июня 2002 г. № 73 «Об объектах культурного наследил (памятниках истории и культуры) народов Российской Федерации» (далее – Федерального закона 73-ФЗ).

Строительные и иные работы на земельном участке, непосредственно связанном с земельным участком в границах территории объекта культурного наследия, проводятся при наличии в проектной документации разделов об обеспечении сохранности указанного объекта культурного наследия или о проведении спасательных археологических полевых работ или проекта обеспечения сохранности указанного объекта культурного наследия либо плана проведения спасательных археологических полевых работ, включающих оценку воздействия проводимых работ на указанный объект культурного наследия, согласованных с региональным органом охраны объектов культурного наследия (п. 3 ст. 36 Федерального закона 73-ФЗ).

В этой связи, в рамках разработки проектной документации для производства работ по титулу «*Строительство и реконструкция участков автомобильной дороги Р-217 «Кавказ» автомобильная дорога М-4 «Дон» - Владикавказ - Грозный - Махачкала - граница с Азербайджанской Республикой. Строительство автомобильной дороги Р-217 «Кавказ» автомобильная дорога М-4 «Дон» –*

Владикавказ – Грозный – Махачкала – граница с Азербайджанской Республикой на участке обхода города Дербент, Республика Дагестан», в соответствии с п. 8 Положение о составе разделов проектной документации и требованиях к их содержанию, утвержденное Постановление Правительства РФ от 16.02.2008 №87, в составе проектной документации имеется соответствующий раздел «*Мероприятия по обеспечению сохранности объектов археологического наследия, расположенные в зоне строительства автомобильной дороги Р-217 «Кавказ» на участке обход города Дербент: План выполнения охранно-спасательных археологических исследований (раскопки и наблюдений) направленный на обеспечение сохранности объектов археологического наследия расположенные в зоне строительству автомобильной дороги на участке обхода города Дербент» (Том 1.10. Шифр: 2/18/ПИР/СТР-ПЗ-ОКН)*».

По результатам проведенной археологической разведки в полосе отвода реконструкции и строительства автомобильной дороги в обход Дербента, в соответствии с положениями действующего законодательства в области охраны культурного наследия необходимо:

- выполнение спасательных археологических полевых работ в виде археологических раскопов на территории 13 объектов археологического наследия на общей площади **114379** кв.м (см. Таблица №26);
- выполнение спасательных археологических полевых работ в виде археологических наблюдений на территории одного объекта археологического наследия на площади **6994** кв.м. (см. Таблица №26).

Археологические наблюдения необходимо провести в соответствии с требованием «Положения о порядке проведения археологических полевых работ и составления научной отчетной документации» (утверждено постановлением Бюро Отделения историко-филологических наук Российской академии наук от 12 апреля 2023 г. № 15).

Археологические наблюдения рекомендуется проводить в благоприятное для полевых работ время года при плюсовой температуре воздуха, не промёрзшем грунте и отсутствии снежного покрова. Для обеспечения производства археологических работ в зимних условиях (после наступления минусовых температур воздуха, промерзания грунтов и выпадения снежного покрова) необходимо устройство над исследуемым участком отапливаемого павильона для обеспечения оптимального температурного режима (не ниже + 10ºС), а также освещения, достаточного для производства графической и фотофиксации.

При планировании археологических полевых работ в зимних условиях необходимо включать в сметы работ расходы, связанные с устройством всего указанного выше.

1.1 Основание для составления плана (программы)

Раздел проектной документации *«Мероприятия по обеспечению сохранности объектов археологического наследия, расположенные в зоне строительства автомобильной дороги Р-217 «Кавказ» на участке обход города Дербент: План выполнения спасательных археологических полевых работ (раскопки и наблюдения)» (Том 10.5. Шифр: 2/18/ПИР/СТР-ПЗ-ОКН)* составлен на основании:

- Федерального закона «Об объектах культурного наследия (памятниках истории и народов Российской Федерации» от 25.06.2002 г. № 73-ФЗ;
- Закона Республики Дагестан «Об объектах культурного наследия (памятниках истории и культуры) народов Российской Федерации, расположенных на территории Республики Дагестан» от 03.02.2009 № 7;
- Градостроительный кодекс Российской Федерации от 29.12.2004 г. № 190-ФЗ;
- Земельный кодекс Российской Федерации от 25.10.2001 г. № 136-ФЗ;
- «Положение о порядке проведения археологических полевых работ и составления научной отчетной документации» утвержденное постановлением Бюро Отделения историко-филологических наук Российской академии наук от 20 июня 2018 г. № 32;
- Сборника - Свод реставрационных правил «Рекомендации по проведению научно-исследовательских, изыскательских, проектных и производственных работ, направленных на сохранение объектов культурного наследия (памятников истории и культуры) народов Российской Федерации. Общие положения». СРП-2007 5-я редакция. М., 2013г // Проведение спасательных археологических полевых работ, СРП-2007.2
- Сборника цен на научно-проектные работы по памятникам истории и культуры» (СЦНПР-91), утвержденный приказом Министерства культуры СССР от 05.11.1990 №321;
- Раздел проектной документации «Отчет о результатах выполнения археологических полевых работ (разведок) по обследованию участков планируемых земляных работ по титулу объекта» (Том 10.3. Шифр: 2/18/ПИР/СТР-ПЗ-АО)»;
- Раздел проектной документации «Альбом иллюстраций к отчету о результатах выполнения археологических полевых работ (разведок) по обследованию участков планируемых земляных работ по титулу объекта» (Том 10.4. Шифр: 2/18/ПИР/СТР-ПЗ-АИ1 и 2/18/ПИР/СТР-ПЗ-АИ1)»;

1.2. Цель и задачи проведения работ

Цель работ: выполнение мероприятий по обеспечению сохранности объектов культурного наследия и выявленных объектов культурного наследия, расположенные в полосе отвода под строительство автомобильной дороги в обход города Дербент, в реализация согласованных в региональном

уполномоченном органе исполнительной власти в области государственной охраны, сохранения, использования и популяризации объектов культурного наследия раздела мер по обеспечению сохранности объектов культурного наследия расположенные в зоне хозяйственного освоения, во исполнение требований ст. 36 Федерального закона от 25 июня 2002 г. №73-ФЗ «Об объектах культурного наследия (памятниках истории и культуры) народов Российской Федерации».

Задачи работ:

1) выполнение спасательных археологических полевых работ (раскопки и наблюдения) на территории 13 объектов археологического наследия, расположенные в полосе отвода под строительство автомобильной дороги в обход города Дербент на общей площади **114379** кв.м и археологических наблюдений на площади **6994** кв.м, в том числе:

- выполнение спасательных археологических полевых работ (раскопа) кургана №1 ОКН ФЗ «Дагогнинские 5-е курганы» в виде археологических раскопов на площади 1256 кв.м (в полосе отвода 298 кв.м);
- выполнение спасательных археологических полевых работ (раскопки) на 2-х участках территории ВОАН «Поселение «Чара-тепе 1» в виде археологических раскопов на площади 7728 кв.м;
- выполнение спасательных археологических полевых работ (раскопки) на части территории «Посада» ОКН ФЗ «Мамедкалинское 5-е городище» в виде археологического раскопа на площади 9701 кв.м (в полосе отвода 9143 кв.м);
- выполнение спасательных археологических полевых работ (раскопки) Курганов №№1-6 ВОАН «Курганный могильник «Дашли-тепе» в виде археологических раскопов на площади 6977 кв.м (в полосе отвода 5599 кв.м);
- выполнение спасательных археологических полевых работ (раскопки) на территории ВОАН «Одиночный курган «Чинар 1» в виде археологического раскопа на площади 881 кв.м (в полосе отвода 94 кв.м);
- выполнение спасательных археологических полевых работ (раскопки) на территории ВОАН «Одиночный курган «Зидьян-Казмаляр» в виде археологического раскопа на площади 363 кв.м (в полосе отвода 345 кв.м);
- выполнение спасательных археологических полевых работ (раскопки и наблюдения) на территории ВОАН «Ансамбль памятников «Зидьян-Казмаляр» в виде археологических раскопов на площади 26081 кв.м. и археологических наблюдений на площади 6994 кв.м;
- выполнение спасательных археологических полевых работ (раскопки) на территории ВОАН «Дагогнинское 2-е поселение» в виде археологического раскопа на площади 19183 кв.м;
- выполнение спасательных археологических полевых работ (раскопки) на территории ВОАН «Дагогнинский 3-й могильник» в виде археологического

раскопа на площади 1919 кв.м;

- выполнение спасательных археологических полевых работ (раскопки) на территории ВОАН «Нижнерукельское 1-е поселение» в виде археологического раскопа на площади 8114 кв.м (в полосе отвода 7517 кв.м);

- выполнение спасательных археологических полевых работ (раскопки) на территории ВОАН «Нижнерукельское 2-е поселение» в виде археологического раскопа на площади 5600 кв.м (в полосе отвода 5559 кв.м);

- выполнение спасательных археологических полевых работ (раскопки) на территории ВОАН «Нижнерукельское 2-е поселение» в виде археологического раскопа на площади 706 кв.м;

- выполнение спасательных археологических полевых работ (раскопки) 2-х участков территории ВОАН «К*ультурный слой VI-XX веков, на участке между фортами 14-16 входящие в состав ОКН ФЗ «Великая Кавказская стена «Дагбары»* в виде археологических раскопов на площади 25870 кв.м.

2) представление отчета о выполнении спасательных археологических полевых работ (раскопки и наблюдения) объектов археологического наследия расположенные в полосе отвода по объекту «Строительство и реконструкция участков автомобильной дороги Р-217 «Кавказ» автомобильная дорога М-4 «Дон» - Владикавказ - Грозный - Махачкала - граница с Азербайджанской Республикой. Строительство автомобильной дороги Р-217 «Кавказ» автомобильная дорога М-4 «Дон» – Владикавказ – Грозный – Махачкала – граница с Азербайджанской Республикой на участке обхода города Дербент, Республика Дагестан».

2. Материалы, представляемые заказчику

По результатам выполненных работ Заказчику предоставляется, отчет о спасательных археологических полевых работ (раскопки и наблюдения) объектов археологического наследия расположенные в полосе отвода по объекту (титулу) - в 2 экз. и электронный его вариант на CD диске (текст в формате DOC, иллюстрированная часть в формате JPG).

Акт приемки-сдачи работе.

Текстовая часть отчета должна включать:

- пояснительную записку;
- описание примененной методики научно-изыскательских работ;
- информацию о расположении объектов культурного наследия;
- результаты спасательных археологических полевых работ (раскопки и наблюдения) объектов археологического наследия расположенные в полосе отвода по объекту;
- фото, иллюстративные и графические материалы работ.

3. Требования выполнения спасательных археологических полевых работ (раскопки и наблюдения)

3.1. Требования по объемам выполнения работ:

Под выполнением **археологических наблюдений** в зоне производственных участков проведения земляных работ по реконструкции и строительства автомобильной дороги обход Дербент, на территории границ зон охраны курганных захоронений подразумевается особо тщательное проведение археологических полевых исследований с послойной зачисткой земляных слоев по 20-30 см. до проектных отметок с использованием экскаватора с планировочным ковшом. Выполнение указанных работ после снятия верхнего плодородного слоя землеройной техникой и его вывоза с участка производственных работ.

Археологические наблюдения – особый вид научных исследований, которые проводятся в качестве мероприятия по сохранению объекта археологического наследия в целях выявления на участке объекта археологического наследия с поврежденным культурным слоем археологических предметов, сохранившихся участков культурного слоя и (или) конструктивных составляющих объектов археологического наследия для возможности изучения их методами археологических раскопки. Археологические наблюдения как форма спасательных археологических полевых работ на ненарушенных объектах археологического наследия не проводятся. Работы по археологическим наблюдениям осуществляются на основании соответствующего разрешения (открытого листа). В случае выявления в ходе археологических наблюдений участков памятника с сохранившимся (стратифицированным) культурным слоем либо конструктивных составляющих объекта археологического наследия (погребений, материковых ям, конструкций) их последующее исследование осуществляется в соответствии с методикой проведения археологических раскопки согласно разделу 4 настоящего Положения на основании имеющегося разрешения (открытого листа) на проведение археологических наблюдений.

Проведению археологических наблюдений должен предшествовать этап ознакомления с архивно-библиографическими источниками, проектной документацией по сохранению объекта культурного наследия и иными документами и материалами, характеризующими исследуемый объект культурного наследия и доказывающими факт повреждения культурного слоя и (или) наличия неповрежденного культурного слоя (например, периферия объекта археологического наследия). Обязательная фотофиксация исследуемых площадей до начала работ.

Работы по археологическим наблюдениям должны быть документированы в полном объеме не только на тех участках, где выявлен непотревоженный

культурный слой и конструктивные составляющие объекта культурного наследия, но и на участках поврежденного культурного слоя. Для этого на участках, где проводятся работы по археологическим наблюдениям, выполняется разметка археологических квадратов в единой системе координат с обязательной нивелировкой поверхности, выявляемых находок, уровней зачисток, комплексов и материка от единого репера.

Археологические наблюдения на поврежденных участках культурного слоя ведутся до проектных отметок.

Археологические наблюдения предполагают выполнение горизонтальных зачисток, в том числе материка, зачистку промежуточных профилей и зачищенных бортов разрытий, отбор находок, графо- и фотофиксацию, разборку выявленных комплексов согласно принятой методике полевых работ. Частота производства зачисток поверхностей, их документальная фиксация, необходимость и интервалы бровок промежуточной стратиграфии, а также места и частота отбора грунта на переборку и, при необходимости, флотацию определяются исследователем в зависимости от характера археологического объекта, степени повреждения культурного слоя, особенностей строительных работ и других факторов, влияющих на полноту получения информации об археологическом источнике.

Для разборки поврежденного культурного слоя может применяться землеройная техника (экскаватор с планировочным ковшом, бульдозер, скрепер и иная подобная техника), работу которой должен контролировать археолог. В ходе работы техники необходимо периодически, в зависимости от мощности и характера отложений, выполнять ручную зачистку горизонтальной поверхности, бровок и бортов раскопа. Уровень зачистки поверхности в обязательном порядке фиксируется графически и фотографически. В случае выявления непотревоженного культурного слоя или конструктивных составляющих объектов археологического наследия следует остановить работу техники и перейти в режим археологических раскопки.

При поиске культурного слоя и при его наличии проводится контрольная шурфовка отдельных участков с послойной фиксацией, отбором материала и детальной фиксацией стратиграфии вплоть до отметок, расположенных глубже проектных уровней земляных работ.

В процессе археологических наблюдений с целью обнаружения переотложенных находок необходимо выполнять переборку поврежденного культурного слоя, в том числе с помощью металлодетектора и, если есть необходимость, промывку грунта, а также фиксацию координат и глубин залегания обнаруженных предметов.

В процессе археологических наблюдений рекомендуется оставлять промежуточные стратиграфические разрезы (бровки), которые должны фиксироваться на чертежах и на фотографиях с указанием участков

поврежденного культурного слоя. После фиксации эти разрезы (бровки) должны разбираться. В случае отсутствия на отработанном участке сохранившегося непотревоженного культурного слоя стенки и дно (в случае работ до проектных отметок) котлована (и иных выборок) или материк должны быть зачищены, сфотографированы и зачерчены.

В ходе археологических наблюдений следует вести полевой дневник для записей процесса ведения работ, описания структуры поврежденного культурного слоя, материкового грунта, обнаруженных находок, мест их концентрации. Дневник служит основой для составления научного отчета по результатам археологических наблюдений.

Результаты и ход археологических наблюдений фиксируются посредством чертежей и фотографий, выполняемых в тех же параметрах (масштабах и видах), что и при археологических раскопках.

Археологические предметы, собранные в ходе археологических наблюдений, должны быть взяты для дальнейшей научной камеральной обработки и последующей передачи отобранных коллекций на хранение в государственную часть Музейного фонда РФ. Коллекция собранных археологических предметов формируется и оформляется в соответствии с пунктами 4.31 и 4.32 настоящего Положения.

В случае выявления в ходе проведения археологических наблюдений неповрежденного культурного слоя и конструктивных составляющих объекта археологического наследия в объемах, превышающих возможности сметы на проведение археологических наблюдений, держатель разрешения (открытого листа) обязан принять меры к приостановлению строительно-хозяйственных работ на данном участке, письменно поставить в известность уполномоченные в области охраны объектов культурного наследия федеральные или региональные органы исполнительной власти, и направить им выявленные изменения учетных данных объекта археологического наследия. Копии документов, направленных в соответствующие органы охраны объектов культурного наследия, прилагаются к научному отчету.

Археологические раскопки - научные исследования объектов археологического наследия в целях их изучения и сохранения, проводимые посредством земляных и связанных с ними работ, в том числе с полным или частичным изъятием археологических находок по утвержденным в установленном порядке научным методикам.

Натурные (полевые) исследования включают: археологические раскопки расчистки территории и разбивка раскопов; фотофиксация процесса снятия балластного слоя и подготовки к раскопкам; изучение культурного слоя в процессе раскопки с оставлением бровок для получения вертикальных разрезов раскопа; выявление археологического материала в культурном слое; фотофиксация процесса работ, отдельных находок и скоплений материала iN situ;

зачистка поверхностей, включая материковую, с целью выявления конструктивных элементов и их следов (кладок и сооружений, цветовых пятен, ям, захоронений и др.); фото- и графофиксация контуров конструктивных элементов на зачищенных поверхностях; выборка заполнения конструктивных элементов (сооружений) с применением специнструмента; фото- и графофиксация профилей изученных сооружений (выбранных ям, захоронений и др.); архитектурно-археологическая фото- и графофиксация остатков монументальных сооружений; отбор археологического, остеологического и иного материала для анализов из материковых ям и сооружений (элементы заполнения, почва, древесина и другие); описание стратиграфии, материка и других конструктивных элементов в раскопе; окончательная зачистка материковой поверхности для выявления скрытых ранее объектов; описательная, фото- и графофиксация обнаруженных археологических объектов; ведение полевой документации; очистку, маркировку, предварительную реставрацию, полевую зарисовку и упаковку находок; составление полевой описи; рекультивацию раскопа. Перед проведением археологических раскопки допускается снятие верхних напластований грунта, переотложенных в результате современной хозяйственной деятельности (если это не противоречит целям научного исследования), по методике археологических наблюдений.

Общие требования для проведения работ: уведомить в письменной форме не позднее, чем за 5 рабочих дней до начала работ уполномоченный государственный орган охраны памятников, о начале проведения работ по согласованному разделу выполнения мер по обеспечению сохранности объектов культурного наследия.

3.2. Требование для проведения камеральной работы

- осуществление первичной классификация массового материала, камеральная обработка полевых коллекций, мытье и зарисовка находок, составить полевой описи;
- составление ситуационных планов местности, составление ситуационных планов объектов, составление графических рисунков индивидуальных находок, планов раскопов по пластам и стратиграфических разрезов стенок раскопов, фасадов и разрезов;
- подготовка текстового отчета о результатах охранно-спасательных раскопки и археологических наблюдений;
- составление иллюстративной части научно- технического отчета с приложением документальной фотофиксации и графических материалов.

3.3. Требование по составлению отчета о проделанной работе:

Текстовая часть отчета должна включать: пояснительную записку; описание примененной методики научно-изыскательских работ; информацию о расположении объектов культурного наследия в зоне производства работ; результаты выполненных работ по визуальной фиксации наличия (отсутствия) в профилях земляных бортов стратиграфией древних культурных напластований, строений, фундаментов и погребений, в процесса проведения земляных работ по укладке магистрального нефтепровода через границу территории объектов культурного наследия. При необходимости результаты выполненных надзорных мероприятий за проведением земляных и строительно-монтажных работ в зоне расположения объектов археологического наследия.

Иллюстративная часть отчета должна включать: фото, иллюстративные и графические материалы работ по визуальной фиксации наличия (отсутствия) в профилях земляных бортов стратиграфией древних культурных напластований, строений, фундаментов и погребений;

В случае необходимости проведения археологических раскопов в текстовую часть отчета должна включать: введение, методика и порядок проведения археологических исследований; историческую справку по материалам архивных и научных изысканий; описание о проведенных археологических изысканий с результатом выполненных археологических полевых работ (археологических наблюдений и раскопки) в границе территории объекта культурного наследия; выводы и рекомендации, альбом иллюстраций с фото- и графической фиксации, иллюстрированная опись находок.

Иллюстративная часть отчета должна включать: ситуационные планы местности, ситуационный план объектов, плана размещения индивидуальных находок, планов раскопов по пластам и стратиграфических разрезов стенок раскопов, фасадов и разрезов; документальная фотофиксации производства работ.

Текстовая часть отчета оформляется на русском языке, шрифтом Times New Roman, размер шрифта 14, с приложением соответствующих графических материалов, в виде переплета (формат бумаги А4) в обложке;

Технический отчет составляется в 4-х экземплярах на бумажном носителе, в 2-х экземплярах на электронном носителе (CD, DVD), 2 из которых передается Заказчику и 1 экземпляр в региональный орган исполнительной власти в сфере государственной охраны и сохранения объектов культурного наследия и 1 экземпляр остается у Исполнителя.

4. Техника безопасности и мероприятия по охране окружающей среды

До начала археологических изысканий на объекте необходимо разработать план мероприятий по обеспечению безопасных условий труда, охраны здоровья работающих санитарно-гигиеническому обеспечению и противопожарной безопасности, в соответствии с требованиями СНиП 12-03-2001, СНиП 12-04-2002, «Правила по технике безопасности при геологоразведочных работах» и других

нормативных документов по охране труда и технике безопасности. Обеспечить своевременное проведение инструктажей работников и их обучение.

Разработать мероприятия, обеспечивающие охрану окружающей среды и исключающие ее загрязнение при выполнении инженерных изысканий. Мероприятия доводить до сведения работников и систематически контролировать их выполнение.

Меры по охране открытых водотоков и акваторий от загрязнения:

- не допускается слив ГСМ на землю и в воду;
- хранение ГСМ разрешается в специально отведенных местах.

По прибытии на объект руководитель работ (начальник экспедиции) обязан выявить опасные участки (линии электропередачи, железные и автомобильные дороги, коммуникации и т. п.) и провести по объектный инструктаж со всеми работниками бригады.

При проведении полевых изыскательских работ предусматривается комплекс работ по защите и охране окружающей среды в соответствии с требованиями СП 11-102-97 и СНиП 2.01.15-90.

Часть 7.
Заключение и выводы

1. В результате выполнения археологических полевых работ (разведок) по титулу «Строительство и реконструкция участков автомобильной дороги Р-217 «Кавказ» автомобильная дорога М-4 «Дон» - Владикавказ - Грозный - Махачкала - граница с Азербайджанской Республикой. Строительство автомобильной дороги Р-217 «Кавказ» автомобильная дорога М-4 «Дон» – Владикавказ – Грозный – Махачкала – граница с Азербайджанской Республикой на участке обхода города Дербент, Республика Дагестан», определено местоположение 2-х объектов культурного наследия принятых на государственную охрану, а также определено 12 выявленных объектов археологического наследия, расположенные в полосе отвода под строительство автомобильной дороги участке обхода города Дербент.

По результатам археологического разведки полосе отвода строительства автомобильной дороги в обход города Дербент, включая осмотр и обследование 100 м. в обе стороны от полосы отвода, иных объектов культурного наследия включенных в единый государственный реестр объектов культурного наследия народов Российской Федерации, а также ранее выявленных объектов археологического наследия не были выявлены, а также не были выявлены наличие границ территории, зон охраны и или защитных зон установленных для объектов культурного наследия, включенные в Реестр, для ранее выявленных объектов культурного наследия в том числе для объектов археологического наследия.

Кроме того, в полосе отвода под строительство автомобильной дороги в обход города Дербент не располагаются объекты культурного наследия, полномочия по которому осуществляется Министерство культуры Российской Федерации. Ближайшие объекты культурного наследия, полномочия по которому осуществляется Министерство культуры Российской Федерации располагаются на восточном склоне Джалганского хребта, на расстоянии более 5 км по полосы отвода проектируемой автомобильной дороги.

Указанные, в одном из писем от Агентства по охране культурного наследия РД, о возможном расположении в зоне строительства автомобильной дороги в обход Дербента объектов культурного наследия «Мамедкалинские 2-е курганы», «Бильгадинский курган», «Араблинский курган», «Дагогнинский 1-й могильник каяк-хороч», «Дагогнинские 3-е курганы», «Дагогнинские 4-е курганы», «Араблинское городище раннее средневековье», «Араблинские 1-е курганы», «Араблинские 2-е курганы» сообщаем, что данные объекты не располагаются в ближайшем окружении к полосе отвода. Соответственно разработать меры сохранности указанных объектов в реализации работ по строительству автомобильной дороги в обход Дербента не предусматриваются.

2. В связи с наличием 14 объектов археологического наследия в зоне производства земляных работ по строительству автомобильной дороги в обход Дербента, в исполнении требовании законодательства разработан настоящая часть раздела проектной документации «*Мероприятия по обеспечению сохранности объектов археологического наследия, расположенные в зоне строительства автомобильной дороги Р-217 «Кавказ» на участке обход города Дербент: План выполнения спасательных археологических полевых работ (раскопки и наблюдений)» (Том 10.5. Шифр: 2/18/ПИР/СТР-ПЗ-ОКН)*.

3. По результатам сопоставления границ территории объектов археологического наследия с полосой отвода под строительство автомобильной дороги в обход города Дербент выявлено необходимость выполнения спасательные археологические полевых работ в виде археологических раскопов на территории 13 объектов археологического наследия с общей площадью **114379** кв.м, а также археологические наблюдения на территории 1-го объекта археологического наследия на общей площади **6994** кв.м, включая:

- выполнение спасательных археологических полевых работ (раскопки) кургана №1 ОКН ФЗ «Дагогнинские 5-е курганы» в виде археологических раскопов на площади 1256 кв.м (в полосе отвода 298 кв.м);
- выполнение спасательных археологических полевых работ (раскопки) на 2-х участках территории ВОАН «Поселение «Чара-тепе 1» в виде археологических раскопов на площади 7728 кв.м.;
- выполнение спасательных археологических полевых работ (раскопки) на части территории «Посада» ОКН ФЗ «Мамедкалинское 5-е городище» в виде археологического раскопа на площади 9701 кв.м (в полосе отвода 9143 кв.м);
- выполнение спасательных археологических полевых работ (раскопки) Курганов №№1-6 ВОАН «Курганный могильник «Дашли-тепе» в виде археологических раскопов на площади 6977 кв.м (в полосе отвода 5599 кв.м);
- выполнение спасательных археологических полевых работ (раскопки) на территории ВОАН «Одиночный курган «Чинар 1» в виде археологического раскопа на площади 881 кв.м (в полосе отвода 94 кв.м);
- выполнение спасательных археологических полевых работ (раскопки) на территории ВОАН «Одиночный курган «Зидьян-Казмаляр» в виде археологического раскопа на площади 363 кв.м (в полосе отвода 345 кв.м);
- выполнение спасательных археологических полевых работ (раскопки и наблюдения) на территории ВОАН «Ансамбль памятников «Зидьян-Казмаляр» в виде археологических раскопов на площади 26081 кв.м. и археологических наблюдений на площади 6994 кв.м;
- выполнение спасательных археологических полевых работ (раскопки) на территории ВОАН «Дагогнинское 2-е поселение» в виде археологического раскопа на площади 19183 кв.м;

- выполнение спасательных археологических полевых работ (раскопки) на территории ВОАН «Дагогнинский 3-й могильник» в виде археологического раскопа на площади 1919 кв.м;

- выполнение спасательных археологических полевых работ (раскопки) на территории ВОАН «Нижнерукельское 1-е поселение» в виде археологического раскопа на площади 8114 кв.м (в полосе отвода 7517 кв.м);

- выполнение спасательных археологических полевых работ (раскопки) на территории ВОАН «Нижнерукельское 2-е поселение» в виде археологического раскопа на площади 5600 кв.м (в полосе отвода 5559 кв.м);

- выполнение спасательных археологических полевых работ (раскопки) на территории ВОАН «Нижнерукельское 3-е поселение» в виде археологического раскопа на площади 706 кв.м;

- выполнение спасательных археологических полевых работ (раскопки) 2-х участков территории ВОАН «К*ультурный слой VI-XX веков, на участке между фортами 14-16 входящие в состав ОКН ФЗ «Великая Кавказская стена «Дагбары»* в виде археологических раскопов на площади 25870 кв.м.

В части (параграфе) 4 настояшего раздела, в табличной форме представлены как указанные мероприятия по сохранению объектов археологического наследия расположенные в полосе отвода под строительство автомобильной дороге обход Дербента, так и мероприятия обеспечения физической сохранности этих ОАН

Сводная ведомость и ведомости объемов выполнения спасательных археологических полевых работ (раскопки и наблюдений) по каждому объектов археологческого наследия расположенные в полосе отвода по титул «*Строительство и реконструкция участков автомобильной дороги Р-217 «Кавказ» автомобильная дорога М-4 «Дон» - Владикавказ - Грозный - Махачкала - граница с Азербайджанской Республикой. Строительство автомобильной дороги Р-217 «Кавказ» автомобильная дорога М-4 «Дон» – Владикавказ – Грозный – Махачкала – граница с Азербайджанской Республикой на участке обхода города Дербент, Республика Дагестан*» представлена в виде Приложения 1 к настоящему Разделу.

Кроме того, в рамках мер обеспечения сохранности ОКН ФЗ и ВОАН, расположенные в зоне производства земляных работ по строительству автомобильной дороге обход Дербента Исполнителю строительных работ необходимо предусмотреть приглашение специалиста-археолога для выполнения:

- мониторинга за состоянием ВОАН «Ансамбль памятников «Зидьян-Казмаляр», ВОАН «Нижнерукельские 1-е курганы» и ВОАН «Культурный слой VI-XX веков на участке между фортами 14-16, входящими в состав ОКН ФЗ «Великая Кавказская стена «Дагбары» для выполнения мониторинга

(вызуального осмотра) в ходе проведения земляных работ на территории расположения указанных памятников археологии;

- мониторинга за техническим состоянием *ОКН ФЗ «Великая Кавказская стена Дагбары с замками и башнями, VI в»* с фиксацией состояния конструкции башен 17 и 17а входящих в состав указанного объекта конструкций, в составе фиксации: наличие и изменение существующих повреждений; характеристики вновь возникших повреждений; перемещения (вертикальные, горизонтальные и наклоны) основных конструктивных элементов.

5. В приложении 2 к настоящиму Разделу представлена расчетная стоимость выполнения спасательных археологических полевых работ (раскопки и наблюдений) на территории объектов археологического наследия расположенные в полосе отвода под строительство автомобильной дороги в обход города Дербент.

Указанные затраты выполнения спасательных археологических полевых работ (раскопки и наблюдений) на территории объектов археологического наследия расположенные в полосе отвода под строительство автомобильной дороги в обход Дербент, необходимо включить в первую главу Сводно-сметного расчета реконструкции автомобильной дороги обход Дербент.

6. Настоящий Раздел проектной документации необходимо направить в адрес аттестованного эксперта Министерством культуры РФ на выполнение государственной историко-культурной экспертизы, уполномоченного на выполнение экспертизы по объекту экспертизы «документация, за исключением научных отчетов о выполненных археологических полевых работах, содержащая результаты исследований, в соответствии с которыми определяется наличие или отсутствие объектов, обладающих признаками объекта культурного наследия, на земельных участках, подлежащих воздействию земляных, строительных, мелиоративных, хозяйственных работ, указанных в статье 30 Федерального закона № 73-ФЗ «Об объектах культурного наследия (памятниках истории и культуры) народов Российской Федерации» работ по использованию лесов и иных работ».

7. В последующем, Раздел проектной документации с Актом государственной историко-культурной экспертизы, должен быть направлен для согласования Раздела в уполномоченном органе исполнительной власти Республики Дагестан в сфере государственной охране и сохранению объектов культурного наследия орган и выдачи соответствующего решения по титулу: «Строительство и реконструкция участков автомобильной дороги Р-217 «Кавказ» автомобильная дорога М-4 «Дон» - Владикавказ - Грозный - Махачкала - граница с Азербайджанской Республикой. Строительство автомобильной дороги Р-217 «Кавказ» автомобильная дорога М-4 «Дон» – Владикавказ – Грозный – Махачкала – граница с Азербайджанской Республикой на участке обхода города Дербент, Республика Дагестан».

Приложение А

Таблица №27

Сводная ведомость объемов выполнения спасательных археологических полевых работ (раскопок и наблюдений) на объектах культурного наследия федерального значений и выявленных объекта археологического наследия, расположенных в зоне производства земляных работ строительства и реконструкции автомобильной дороги Р-217 «Кавказ» в обход города Дербент в разрезе с расшифровкой объемов выполнения по ОАН

№ п.п	Наименование участков (объединенных участков) выполнения спасательных археологических полевых работ объектах археологического наследия	Предварительные работы[21]	Археологические исследования[22]	Документально-протокольная съемка (с размером негатива до 9х12см)	Отчет об археологических исследованиях		
					Составление отчета по археологическим исследованиям	Подготовка альбома фотоиллюстраций с	Контактная печать фото (с размером отпечатка до 9х12см)
1.	Археологические раскопки насыпей кургана №1 ОКН ФЗ «Дагогнинские 5-е курганы» на общей площади 1256 кв.м (d=40 м; h=0,2м) при мощности слоя до 1,4 м	1 объект исследований до 1,0 га, 76% от видов работ	19,63 археологических квадратов	200 фото	4 печатных листов	1 ед.	100 отпечаток
2.	Археологический раскоп 2-х участков на территории ВОАН «Поселение «Чара-тепе 1» на общей площади 7728 кв.м (Участок №1 –3882 кв.м; Учаток №2 – 3846 кв.м), при мощности слоя до 1,4 м	2 объекта исследований до 2,0 га, 76% от видов работ	120,75 археологических квадратов	700 фото	10 печатных листов	1 ед.	400 отпечаток
3.	Археологический раскоп части территории «Посада» ОКН ФЗ «Мамедкалинское 5-е городище» на площади 9701	1 объект исследования до 1,0 га, 76% от видов работ	151,58 археологических квадратов	600 фото	7 печатных листов	1 ед.	450 отпечаток

[21] Ознакомление с заданием Заказчика, с предоставленной им документацией 13%; 2) Ознакомление с данными геологических и геофизических материалов - 21%; 3) Обследование территории памятника, сбор подъемного материала, изучение микрорельефа - 28%; 4) Определение основных положений по ведению археологических исследований с согласованием, получением Открытого листа на право ведения археологических исследований - 14%. Всего 76 %. Категория памятника - I.

[22] Полевые археологические исследования территории памятника археологии на указанной площади, без применение техники (ручным инструментом).

	кв.м при мощности слоя до 1,4 м						
4.	Археологические раскопки насыпи кургана №1-№6 ВОАН «Курганный могильник «Дашли-тепе» на общей площади 6977 кв.м. (Курган1: d=18 м; h=0,4м; Курган2: d=36 м; h=0,78м; Курган3: d=23 м; h=0,32м; Курган4: d=45х46 м; h=0,8м; Курган5: d=32 м; h=0,5м; S=804 кв.м; Курган6: размеры в плане 70х50 м; h=1,0м; S=2826 кв.м) при мощности слоя до 1,4 м	6 объектов исследования до 1,0 га, 76% от видов работ	109,02 археологических квадратов	600 фото	6 печатных листов	1 ед.	300 отпечаток
5.	Археологический раскоп насыпи кургана ВОАН «Одиночный курган «Чинар 1» (размеры в плане 37х30 м; h=0,9м; S=881 кв.м) при мощности слоя до 1,4 м	1 объект исследований до 1,0 га, 76% от видов работ	13,77 археологических квадратов	200 фото	5 печатных листов	1 ед.	100 отпечаток
6.	Археологический раскоп насыпи кургана ВОАН «Одиночный курган «Зидьян-Казмаляр» (размеры в плане 24х19м; h=1,6м; S=363 кв.м) при мощности слоя свыше 1,4 м	1 объект исследований до 1,0 га, 76% от видов работ	5,67 археологических квадратов	200 фото	5 печатных листов	1 ед.	100 отпечаток
7.	Выполнение спасательных археологических полевых работ (раскопки и наблюдения) на 7-ми участках на территории ВОАН «Ансамбль памятников «Зидьян-Казмаляр» на общей площади 33075 кв.м (Участок раскопа №1 на территории «Поселение эпохи бронзы» на площади 13283 кв.м, при мощности слоя до 1,4 м; Участки раскопов №2 -№4 на территории «Средневековое укрепление» на общей площади 12798 кв.м (Раскоп №2 – 3511 кв.; Раскоп №3 – 6886 кв.м; Раскоп №4- 2401 кв.м), при мощности слоя до 1,4 м; участки наблюдений на территории «Средневековое укрепление» на общей площади 6994 кв.м (участок	7 объектов исследований до 2,0 га, 76% от видов работ	516,8 археологических квадратов из них 207,55 археологических квадратов при мощности культурного слоя свыще 1,4 м	1000 фото	10 печатных листов	1 ед.	1000 отпечаток

	№1 – 3549 кв.м; участок №2- 1999 кв.м; участок №3- 1446 кв.м), при мощности слоя до 1,4 м						
8.	Археологический раскоп территории ВОАН «Дагогнинское 2-е поселение» на площади 19183 кв.м, при мощности слоя до 1,4 м	1 объект исследований до 2,0 га, 76% от видов работ	299,73 археологических квадратов	700 фото	5 печатных листов	1 ед.	960 отпечаток
9.	Археологический раскоп части территории ВОАН «Дагогнинский 3-й могильник» на площади 1919 кв.м, при мощности слоя до 1,4 м	1 объект исследований до 1,0 га, 76% от видов работ	29,98 археологических квадратов	300 фото	7 печатных листов	1 ед.	100 отпечаток
10.	Археологический раскоп ВОАН «Нижнерукельское 1-е поселение» на площади 8144 кв.м, при мощности слоя до 1,4 м	1 объект исследований до 1,0 га, 76% от видов работ	127,25 археологических квадратов	200 фото	5 печатных листов	1 ед.	400 отпечаток
11.	Археологический раскоп на части территории ВОАН «Нижнерукельское 2-е поселение» на площади 5600 кв.м, при мощности слоя до 1,4 м	1 объект исследований до 1,0 га, 76% от видов работ	87,5 археологических квадратов	200 фото	5 печатных листов	1 ед.	280 отпечаток
12.	Археологический раскоп на части территории ВОАН «Нижнерукельское 3-е поселение» на площади 706 кв.м, при мощности слоя до 1,4 м	1 объект исследований до 1,0 га, 76% от видов работ	11,03 археологических квадратов	100 фото	5 печатных листов	1 ед.	100 отпечаток
13.	Археологические раскопки №1 на территории ВОАН «*Культурный слой VI-XX веков на участке между фортами 14-16, входящими в состав ОКН ФЗ «Великая Кавказская стена «Даг-бары»* на общей площади 25870 кв.м (участок №1 – 3383 кв.м; участок №2 – 22487 кв.м), при мощности слоя до 1,4 м	2 объекта исследований до 2,0 га, 76% от видов работ	404,22 археологических квадратов	900 фото	10 печатных листов	1 ед.	1300 отпечаток
		27 участков археологических полевых работ					

АГЕНТСТВО ПО ОХРАНЕ КУЛЬТУРНОГО НАСЛЕДИЯ РЕСПУБЛИКИ ДАГЕСТАН
(Дагнаследие)

367031, г.Махачкала, ул.Гусейнова, д.26 e-mail: dagnasledie@mail.ru, тел.(8722) 69-21-10

П Р И К А З

№ 06-ф/22 «02» 03 2022 г.

Об утверждении Акта об установлении историко-культурной ценности объекта археологического наследия - «Одиночный курган «Чинар 1» расположенного в Дербентском районе, в 0,87 км к СЗ от окраины с. Чинар, выявленного в ходе проведения археологических полевых работ (разведок) в зоне землеотвода по объекту «Строительство автодороги Р-217 «Кавказ» автомобильная дорога М-4 «Дон» – Владикавказ – Грозный – Махачкала – граница с Азербайджанской Республикой на участке обхода города Дербент, Республика Дагестан» археологической экспедицией ООО НПЦ «Туризм и Краеведение» под руководством В.Ю. Малашева и включения его в «Перечень выявленных объектов культурного наследия (памятников истории и культуры), расположенных на территории Республики Дагестан»

В соответствии со статьей 16.1 Федерального закона от 25.06.2002 № 73-ФЗ «Об объектах культурного наследия (памятниках истории и культуры) народов Российской Федерации» (собрание законодательства Российской Федерации, 01.07.2002, № 26, ст. 2519), статьей 14 Закона Республики Дагестан от 03.02.2009 № 7 «Об объектах культурного наследия (памятниках истории и культуры) народов Российской Федерации, расположенных на территории Республики Дагестан» (Собрание законодательства Республики Дагестан, 13.02.2009, № 3, ст.77) и Порядка проведения работ по выявлению объектов, обладающих признаками объекта культурного наследия, и государственному учету объектов, обладающих признаками объекта культурного наследия, утвержденного приказом Министерства культуры РФ от 2 июля 2015 г.

п р и к а з ы в а ю :

1. Утвердить Акт об установлении историко-культурной ценности объекта археологического наследия - «Одиночный курган «Чинар 1» расположенного по адресу: Дербентский район, в 0,87 км к СЗ от окраины с. Чинар (приложение № 1).

2. Включить выявленный объект археологического наследия «Одиночный курган «Чинар 1» (далее выявленный объект археологического наследия) с адресным ориентиром: Дербентский район, в 0,87 км к СЗ от окраины с. Чинар в « Перечень выявленных объектов культурного наследия, расположенных на территории Республики Дагестан», в соответствии со статьей 3 Федерального закона от

25.06.2002 № 73-ФЗ «Об объектах культурного наследия (памятниках истории и культуры) народов Российской Федерации» (приложение № 2).

3.Главному специалисту-эксперту отдела надзора, сохранения и использования объектов культурного наследия федерального значения – Асабутаевой А.А. в срок не позднее трех рабочих дней со дня принятия настоящего приказа уведомить заявителя о включении указанного объекта в «Перечень выявленных объектов культурного наследия, расположенного на территории Республики Дагестан» с приложением копии решения о включении объекта в указанный Перечень и не позднее трех рабочих дней со дня получения информации от органа регистрации прав уведомить собственника и (или) иного законного владельца объекта о включении указанного объекта в «Перечень выявленных объектов культурного наследия, расположенных на территории Республики Дагестан» с приложением копии решения о включении объекта в указанный Перечень, а также о необходимости выполнять требования к содержанию и использованию выявленного объекта культурного наследия, определенные пунктами 1 - 3 статьи 47.3 Федерального закона от 25.06.2002 г. № 73-ФЗ «Об объектах культурного наследия (памятниках истории и культуры) народов Российской Федерации».

4. Начальнику отдела по работе с единым государственным реестром – Аллаеву Н.М. не позднее пяти рабочих дней со дня принятия решения о включении объекта в «Перечень выявленных объектов культурного наследия, расположенных на территории Республики Дагестан» направить копию решения о включении объекта в Перечень выявленных объектов культурного наследия, расположенных на территории Республики Дагестан в орган регистрации прав недвижимости.

5. Главному специалисту-эксперту отдела надзора, сохранения и использования объектов культурного наследия федерального значения – Асабутаевой А.А. подготовить письмо в Администрацию МР о необходимости внесения изменений в Правила землепользования и застройки (ПЗЗ) в соответствии с п.10 ст.36 Федерального закона «Об объектах культурного наследия (памятниках истории и культуры) народов Российской Федерации» от 25.06.2002г. ФЗ-№73, после включения выявленного объекта археологического наследия в «Перечень выявленных объектов культурного наследия, расположенных на территории Республики Дагестан».

6. Контроль за исполнением приказа возложить на заместителя руководителя – начальника отдела надзора, сохранения и использования объектов культурного наследия федерального значения Харбилова Х.З.

Руководитель **М. Мусаев**

ПРИЛОЖЕНИЕ 8

ФЕДЕРАЛЬНОЕ АВТОНОМНОЕ УЧРЕЖДЕНИЕ
РОСДОРНИИ

Строительство и реконструкция участков автомобильной дороги Р-217 «Кавказ» автомобильная дорога М-4 «Дон» - Владикавказ - Грозный - Махачкала - граница с Азербайджанской Республикой. Строительство автомобильной дороги Р-217 «Кавказ» автомобильная дорога М-4 «Дон» - Владикавказ - Грозный - Махачкала - граница с Азербайджанской Республикой на участке обхода города Дербент, Республика Дагестан.

ПРОЕКТНАЯ ДОКУМЕНТАЦИЯ

РАЗДЕЛ 10
Иная документация в случаях, предусмотренных федеральными законами

ТОМ 10.5.1
Иллюстрационные приложения к разделу «Мероприятия по обеспечению сохранности объектов археологического наследия, расположенные в зоне строительства автомобильной дороги Р-217 «Кавказ» на участке обход города Дербент: План выполнения охранно-спасательных археологических исследований (раскопок и наблюдений)»

2/18/ПИР/СТР-ПЗ-ОКН

Изм.	№док.	Подп.	Дата.
1	1 /2.18-23		29.12.23
2	2/2.18-24		14.02.24
3	3/2.18-24		21.02.24

2024

ФЕДЕРАЛЬНОЕ АВТОНОМНОЕ УЧРЕЖДЕНИЕ
РОСДОРНИИ

Строительство и реконструкция участков автомобильной дороги Р-217 «Кавказ» автомобильная дорога М-4 «Дон» - Владикавказ - Грозный - Махачкала - граница с Азербайджанской Республикой. Строительство автомобильной дороги Р-217 «Кавказ» автомобильная дорога М-4 «Дон» - Владикавказ - Грозный - Махачкала - граница с Азербайджанской Республикой на участке обхода города Дербент, Республика Дагестан.

ПРОЕКТНАЯ ДОКУМЕНТАЦИЯ

РАЗДЕЛ 10
Иная документация в случаях, предусмотренных федеральными законами

ТОМ 10.5.1
Иллюстрационные приложения к разделу «Мероприятия по обеспечению сохранности объектов археологического наследия, расположенные в зоне строительства автомобильной дороги Р-217 «Кавказ» на участке обход города Дербент: План выполнения охранно-спасательных археологических исследований (раскопок и наблюдений)»

2/18/ПИР/СТР-ПЗ-ОКН

Начальник Управления проектирования — О.А. Хольнова

Заместитель начальника Управления проектирования — В.А. Селиверстов

ГИП комплекса — Е.И. Ульянов

Изм.	№док.	Подп.	Дата.
1	1 /2.18-23		29.12.23
2	2/2.18-24		14.02.24
3	3/2.18-24		21.02.24

2024

Общество с ограниченной ответственностью
Научно-Производственный Центр
"ТУРИЗМ и КРАЕВЕДЕНИЕ"
Н П Ц Т и К
367014, Республика Дагестан, г.Кизилюрт, ул.Алиева, 27. Тел: (918) 738-20-05, (928) 554-05-59
367014, Республика Дагестан, г.Махачкала, ул.Пирамидальная, 39/2. Тел: (928) 220-31-08

Свидетельство «Ассоциации проектировщиков «НПО» СРО-П-200-23052018, регистрационный номер 1480 от 2021 г.

Строительство и реконструкция участков автомобильной дороги Р-217 «Кавказ» автомобильная дорога М-4 «Дон» - Владикавказ - Грозный - Махачкала - граница с Азербайджанской Республикой. Строительство автомобильной дороги Р-217 «Кавказ» автомобильная дорога М-4 «Дон» – Владикавказ – Грозный – Махачкала – граница с Азербайджанской Республикой на участке обхода города Дербент, Республика Дагестан

ПРОЕКТНАЯ ДОКУМЕНТАЦИЯ

РАЗДЕЛ 10
Иная документация в случаях, предусмотренных федеральными законами

ТОМ 10.5.1
Иллюстрационные приложения к разделу «Мероприятия по обеспечению сохранности объектов археологического наследия, расположенные в зоне строительства автомобильной дороги Р-217 «Кавказ» на участке обход города Дербент: План выполнения охранно-спасательных археологических исследований (раскопок и наблюдений)»

2/18/ПИР/СТР-ПЗ-ОКН

2022

Общество с ограниченной ответственностью
Научно-Производственный Центр
"ТУРИЗМ и КРАЕВЕДЕНИЕ"
Н П Ц Т и К
367014, Республика Дагестан, г.Кизилюрт, ул.Алиева, 27. Тел: (918) 738-20-05, (928) 554-05-59
367014, Республика Дагестан, г.Махачкала, ул.Пирамидальная, 39/2. Тел: (928) 220-31-08

Свидетельство «Ассоциации проектировщиков «НПО» СРО-П-200-23052018, регистрационный номер 1480 от 2021 г.

Заказчик: **ФАУ «РОСДОРНИИ**

Строительство и реконструкция участков автомобильной дороги Р-217 «Кавказ» автомобильная дорога М-4 «Дон» - Владикавказ - Грозный - Махачкала - граница с Азербайджанской Республикой. Строительство автомобильной дороги Р-217 «Кавказ» автомобильная дорога М-4 «Дон» – Владикавказ – Грозный – Махачкала – граница с Азербайджанской Республикой на участке обхода города Дербент, Республика Дагестан

ПРОЕКТНАЯ ДОКУМЕНТАЦИЯ

РАЗДЕЛ 10
Иная документация в случаях, предусмотренных федеральными законами

ТОМ 10.5.1
Иллюстрационные приложения к разделу «Мероприятия по обеспечению сохранности объектов археологического наследия, расположенные в зоне строительства автомобильной дороги Р-217 «Кавказ» на участке обход города Дербент: План выполнения охранно-спасательных археологических исследований (раскопок и наблюдений)»

2/18/ПИР/СТР-ПЗ-ОКН

Исполнительный директор
ООО «НПЦ «Туризм и Краеведение» Гаджиев А.Б.

Руководитель департамента археологии
и спецпроектов ООО «НПЦ «Туризм и Краеведение» Гаджиев Б.Х.

Руководитель авторского коллектива Малашев В.Ю.

2022

Разрешение				
1 /2.18-23		2/18/ПИР/СТР-ПЗ-ОКН Том 10.5.1	Строительство и реконструкция участков автомобильной дороги Р-217 «Кавказ» автомобильная дорога М-4 «Дон» - Владикавказ - Грозный - Махачкала - граница с Азербайджанской Республикой. Строительство автомобильной дороги Р-217 «Кавказ» автомобильная дорога М-4 «Дон» - Владикавказ - Грозный - Махачкала - граница с Азербайджанской Республикой на участке обхода города Дербент, Республика Дагестан.	
Изм.	Лист	Содержание изменения	Код	Примечания
1	Все	Все листы графической части откорректированы в части согласованных границ работ по сохранению памятников культурного наследия.	5	Зам

Код причины изменения:
1 – Введение усовершенствований; 2 – Изменение стандартов и норм;
3 – Дополнительные требования заказчика; 4 – Устранение ошибок; 5 – Другие причины.

Разрешение				
2 /2.18-24		2/18/ПИР/СТР-ПЗ-ОКН Том 10.5.1	Строительство и реконструкция участков автомобильной дороги Р-217 «Кавказ» автомобильная дорога М-4 «Дон» - Владикавказ - Грозный - Махачкала - граница с Азербайджанской Республикой. Строительство автомобильной дороги Р-217 «Кавказ» автомобильная дорога М-4 «Дон» - Владикавказ - Грозный - Махачкала - граница с Азербайджанской Республикой на участке обхода города Дербент, Республика Дагестан.	
Изм.	Лист	Содержание изменения	Код	Примечания
2	Рис 790, 794, 795	Листы заменены в части отображения проводимых работ на рассматриваемых участках.	5	Зам
2	Рис. 790_5, 791_1, 792_2, 794,3, 795_3, 805	Добавлены поперечные сечения в местах расположения памятников архитектурного наследия.	5	Нов

Код причины изменения:
1 – Введение усовершенствований; 2 – Изменение стандартов и норм;
3 – Дополнительные требования заказчика; 4 – Устранение ошибок; 5 – Другие причины.

Разрешение				
3 /2.18-24		2/18/ПИР/СТР-ПЗ-ОКН Том 10.5.1	Строительство и реконструкция участков автомобильной дороги Р-217 «Кавказ» автомобильная дорога М-4 «Дон» - Владикавказ - Грозный - Махачкала - граница с Азербайджанской Республикой. Строительство автомобильной дороги Р-217 «Кавказ» автомобильная дорога М-4 «Дон» - Владикавказ - Грозный - Махачкала - граница с Азербайджанской Республикой на участке обхода города Дербент, Республика Дагестан.	
Изм.	Лист	Содержание изменения	Код	Примечания
3	Рис 790, 790_5	Листы заменены в части отображения проводимых работ на участке ВОАН «Чара-тэпэ1» в связи с корректировкой площадок складирования представленных в томе 5.1	5	Зам

Код причины изменения:
1 – Введение усовершенствований; 2 – Изменение стандартов и норм;
3 – Дополнительные требования заказчика; 4 – Устранение ошибок; 5 – Другие причины.

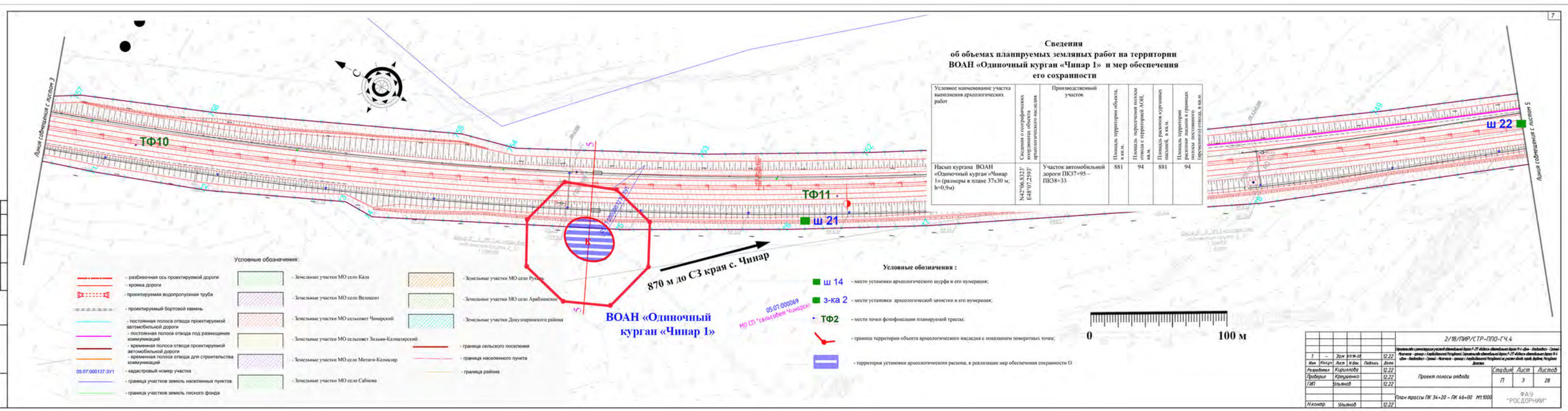

Рис. 792. План трассы (лист 4, участок ПК34+20 - ПК46+00. Шифр: 2/18/ПИР/СТР-ППО-ГЧ.4), с указанием мер обеспечения сохранности ВОАН «Одиночный курган «Чинар 1» - в виде археологического раскопа на площади 881 кв.м.

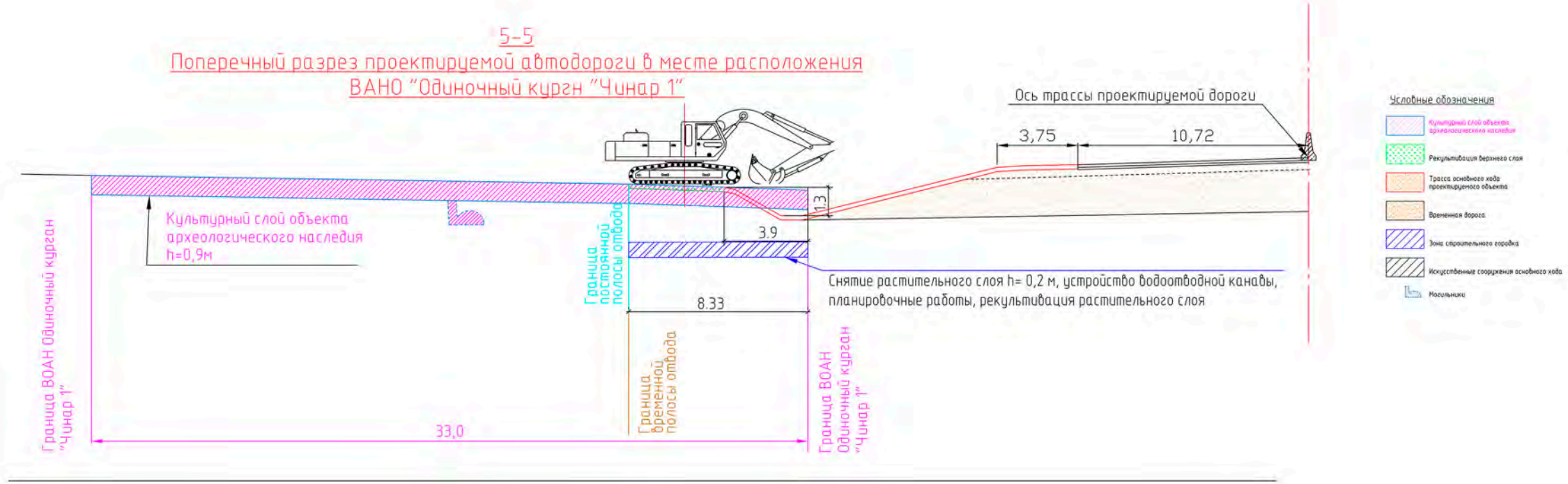

Рис. 792_1. Поперечный разрез 5-5 проектируемой автодороги в месте расположения ВОАН "Одиночный курган “Чинар 1”

ПРИЛОЖЕНИЕ 9

АГЕНТСТВО ПО ОХРАНЕ КУЛЬТУРНОГО НАСЛЕДИЯ РЕСПУБЛИКИ ДАГЕСТАН
(Дагнаследие)

367031, г. Махачкала, ул. Гусейнова, д.26 e-mail: dagnasledie@e-dag.ru, тел.(8722) 69-21-10

ФЕДЕРАЛЬНОЕ АВТОНОМНОЕ УЧРЕЖДЕНИЕ «РОССИЙСКИЙ ДОРОЖНЫЙ НАУЧНО-ИССЛЕДОВАТЕЛЬСКИЙ ИНСТИТУТ» (ФАУ «РОСДОРНИИ»)

125493, Москва, Смольная ул., д. 2,
Тел.: (495) 540-08-20, (495) 540-08-40
E-mail: post@rosdornii.ru, https://rosdornii.ru

СОГЛАСОВАНИЕ
№07/24 от 23 апреля 2024 г.
раздела проектной документации мероприятий по обеспечению сохранности объектов культурного наследия

По результатам рассмотрения обращения ФАУ «Росдорнии» от 05.04.2024 г. № 01-1021/1573 о согласовании проектной документации «Мероприятия по обеспечению сохранности объектов археологического наследия, расположенные в зоне строительства автомобильной дороги Р-217 «Кавказ» на участке обход города Дербент: План выполнения охранно-спасательных археологических исследований (раскопок и наблюдений)» по объекту «Строительство и реконструкция участков автомобильной дороги Р-217 «Кавказ» автомобильная дорога М-4 «Дон» - Владикавказ - Грозный - Махачкала - граница с Азербайджанской Республикой. Строительство автомобильной дороги Р-217 «Кавказ» автомобильная дорога М-4 «Дон» – Владикавказ – Грозный – Махачкала – граница с Азербайджанской Республикой на участке обхода города Дербент, Республика Дагестан» и прилагаемых к нему документов:

1. Раздел проектной документации «Мероприятия по обеспечению сохранности объектов археологического наследия, расположенные в зоне строительства автомобильной дороги Р-217 «Кавказ» на участке обход города Дербент: План выполнения охранно-спасательных археологических исследований (раскопок и наблюдений)» в реализации «Строительство и реконструкция участков автомобильной дороги Р-217 «Кавказ» автомобильная дорога М-4 «Дон» - Владикавказ - Грозный - Махачкала - граница с Азербайджанской Республикой. Строительство автомобильной дороги Р-217 «Кавказ» автомобильная дорога М-4 «Дон» – Владикавказ – Грозный – Махачкала – граница с Азербайджанской Республикой на участке обхода города Дербент, Республика Дагестан» (Разработчик ООО НПЦ «Туризм и краеведение», 2024 г. Том 10.5. Том 10.5.1);

2. «Отчет о результатах выполнения охранно-разведочного археологического обследования участков планируемых земляных работ по титулу объекта», (Разработчик ООО НПЦ «Туризм и краеведение», 2024 г. Том 10.3. Том 10.4);

3. Акт государственной историко-культурной экспертизы «Документация или разделы документации, обосновывающие мери по обеспечению сохранности объекта культурного наследия, включенного в реестр, выявленного объекта культурного наследия либо объекта, обладающего признаками объекта культурного наследия, при проведении земляных, мелиоративных и (или) хозяйственных работ, предусмотренных статьей 25 Лесного кодекса Российской Федерации работ по использованию лесов на земельном участке, непосредственно связанном с земельным участком в границах территории объекта культурного наследия в границах территории проектируемого объекта: «Строительство и реконструкция участков автомобильной дороги Р-217 «Кавказ» автомобильная дорога М-4 «Дон» - Владикавказ - Грозный - Махачкала - граница с Азербайджанской Республикой. Строительство автомобильной дороги Р-217 «Кавказ» автомобильная дорога М-4 «Дон» – Владикавказ – Грозный – Махачкала – граница с Азербайджанской Республикой на участке обхода города Дербент, Республика Дагестан», представленный за подписью аттестованного эксперта А. В. Лычагина (приказ Министерства культуры РФ от 23.06.2021г. №1039), который считает целесообразным и возможным признать, что предусмотренные документацией мероприятия по сохранению объектов культурного наследия федерального значения «Дагогнинские 5-е курганы»; «Мамедкалинское 5-е городище» выявленных объектов культурного наследия федерального значения: «Поселение «Чара-тепе 1», «Курганный могильник «Дашли-тепе», «Одиночный курган «Чинар 1», «Одиночный курган «Зидьян-Казмаляр», «Ансамбль памятников «Зидьян-Казмаляр», «Дагогнинское 2-е поселение», «Дагогнинский 3-й могильник», «Нижнерукельское 1-е поселение», «Курганный могильник «Нижнерукельские 1-е курганы», «Нижнерукельское 2-е поселение», «Нижнерукельское 3-е поселение», «Культурный слой VI-XX веков, на участке между фортами 14-16, входящие в состав ОКН ФЗ «Великая Кавказская стена «Дагбары», дают возможность обеспечения сохранности указанных объектов культурного (археологического) наследия при проведении земляных, строительных, мелиоративных и (или) хозяйственных работ, предусмотренных ст. 25 Лесного кодекса Российской Федерации работ по использованию лесов и иных работ на территории проектируемого объекта «Строительство и реконструкция участков автомобильной дороги Р-217 «Кавказ» автомобильная дорога М-4 «Дон» - Владикавказ - Грозный - Махачкала - граница с Азербайджанской Республикой. Строительство автомобильной дороги Р-217 «Кавказ» автомобильная дорога М-4 «Дон» – Владикавказ – Грозный – Махачкала – граница с Азербайджанской Республикой на участке обхода города Дербент, Республика Дагестан» (**положительное заключение**).

В рамках получения государственной услуги «Согласование раздела проектной документации об обеспечении сохранности объекта культурного наследия или о проведении спасательных археологических полевых работ или проекта обеспечения сохранности объекта культурного наследия либо плана проведения спасательных археологических полевых работ, включающих оценку воздействия проводимых работ на указанный объект культурного наследия, при проведении строительных и иных работ на земельном участке, непосредственно связанном с земельным участком в границах территории объекта культурного

наследия (за исключением отдельных объектов культурного наследия федерального значения, перечень которых устанавливается Правительством Российской Федерации)», Агентством по охране культурного наследия Республики Дагестан, принято решение **о согласовании** раздела проектной документации «Мероприятия по обеспечению сохранности объектов археологического наследия, расположенные в зоне строительства автомобильной дороги Р-217 «Кавказ» на участке обход города Дербент: План выполнения охранно-спасательных археологических исследований (раскопок и наблюдений)» в реализации «Строительство и реконструкция участков автомобильной дороги Р-217 «Кавказ» автомобильная дорога М-4 «Дон» - Владикавказ - Грозный - Махачкала - граница с Азербайджанской Республикой. Строительство автомобильной дороги Р-217 «Кавказ» автомобильная дорога М-4 «Дон» – Владикавказ – Грозный – Махачкала – граница с Азербайджанской Республикой на участке обхода города Дербент, Республика Дагестан» предложено выполнение спасательных археологических полевых работ (раскопки и наблюдения) на территории 13 объектов археологического наследия, расположенные в полосе отвода под строительство автомобильной дороги в обход города Дербент на общей площади **114379 кв.м**. и археологических наблюдений на площади **6994 кв.м.** в том числе:

- выполнение спасательных археологических полевых работ (раскопа) кургана №1 ОКН ФЗ «Дагогнинские 5-е курганы» в виде археологических раскопов на площади 1256 кв.м (в полосе отвода 298 кв.м);

- выполнение спасательных археологических полевых работ (раскопки) на 2- х участках территории ВОАН «Поселение «Чара-тепе 1» в виде археологических раскопов на площади 7728 кв.м;

- выполнение спасательных археологических полевых работ (раскопки) на части территории «Посада» ОКН ФЗ «Мамедкалинское 5-е городище» в виде археологического раскопа на площади 9701 кв.м (в полосе отвода 9143 кв.м);

- выполнение спасательных археологических полевых работ (раскопки) Курганов №№ 1-6 ВОАН «Курганный могильник «Дашли-тепе» в виде археологических раскопов на площади 6977 кв.м (в полосе отвода 5599 кв.м);

- выполнение спасательных археологических полевых работ (раскопки) на территории ВОАН «Одиночный курган «Чинар 1» в виде археологического раскопа на площади 881 кв.м (в полосе отвода 94 кв.м);

- выполнение спасательных археологических полевых работ (раскопки) на территории ВОАН «Одиночный курган «Зидьян-Казмаляр» в виде археологического раскопа на площади 363 кв.м (в полосе отвода 345 кв.м);

- выполнение спасательных археологических полевых работ (раскопки и наблюдения) на территории ВОАН «Ансамбль памятников «Зидьян-Казмаляр» в виде археологических раскопов на площади 26081 кв.м, и археологических наблюдений на площади 6994 кв.м;

- выполнение спасательных археологических полевых работ (раскопки) на территории ВОАН «Дагогнинское 2-е поселение» в виде археологического

раскопа на площади 19183 кв.м;

- выполнение спасательных археологических полевых работ (раскопки) на территории ВОАН «Дагогнинский 3-й могильник» в виде археологического раскопа на площади 1919 кв.м;

- выполнение спасательных археологических полевых работ (раскопки) на территории ВОАН «Нижнерукельское 1-е поселение» в виде археологического раскопа на площади 8114 кв.м (в полосе отвода 7517 кв.м);

- выполнение спасательных археологических полевых работ (раскопки) на территории ВОАН «Нижнерукельское 2-е поселение» в виде археологического раскопа на площади 5600 кв.м (в полосе отвода 5559 кв.м);

- выполнение спасательных археологических полевых работ (раскопки) на территории ВОАН «Нижнерукельское 3-е поселение» в виде археологического раскопа на площади 706 кв.м;

- выполнение спасательных археологических полевых работ (раскопки) 2-х участков территории ВОАН «Культурный слой VI-XX веков, на участке между фортами 14-16 входящие в состав ОКН ФЗ «Великая Кавказская стена «Дагбары» в виде археологических раскопов на площади 25870 кв.м.

Заместитель руководителя **Х. Харбилов**

М.П.

ПРИЛОЖЕНИЕ 10

КУБАНЬАРХЕОЛОГИЯ

ООО «Кубаньархеология»

ДОКУМЕНТАЦИЯ

о результатах исследований (раскопок) объекта культурного наследия «Одиночный курган «Чинар 1», расположенного в зоне строительства объекта: «Строительство и реконструкция участков автомобильной дороги Р-217 «Кавказ» автомобильная дорога М-4 «Дон» - Владикавказ - Грозный - Махачкала - граница с Азербайджанской Республикой. Строительство автомобильной дороги Р-217 «Кавказ» автомобильная дорога М-4 «Дон» - Владикавказ - Грозный - Махачкала - граница с Азербайджанской Республикой на участке обхода города Дербент, Республика Дагестан»

Генеральный директор Н.В. Желиба

ОБЩЕСТВО С ОГРАНИЧЕННОЙ ОТВЕТСТВЕННОСТЬЮ ОГРН 1112309008877 "Кубаньархеология" ИНН 2309129878 РОССИЙСКАЯ ФЕДЕРАЦИЯ КРАСНОДАРСКИЙ КРАЙ Г. КРАСНОДАР

г. Краснодар, 2025
350063, г. Краснодар, ул. Кубанская Набережная, 37/11
e-mail: kubanarh@mail.ru
сайт: kubarheology.ru

ОГЛАВЛЕНИЕ

Введение…… 3

1. Физико-географическая характеристика региона и общая ландшафтно-топографическая характеристика места проведения работ …….. 5
2. Краткие сведения об археологических исследованиях на территории дербентского района …… 10
3. Методика работ ……..... 17
4. Результаты исследования …… 19

4.1 Общие сведения об ОКН……..... 19

4.2 Раскопки насыпи кургана…….. 20

Заключение……... 23

Список источников и литературы……... 24

Альбом иллюстраций (Рис. 1–23) ……... 28

Копия открытого листа на право проведения археологических работ.

Введение

Археологической экспедицией ООО "Кубаньархеология" проведены археологические полевые работы (раскопки) на территории объекта культурного наследия «Одиночный курган «Чинар 1», Республика Дагестан Дербентский район, в 0,87 км к СЗ от окраины с. Чинар.

Целью работ являлось полное археологическое исследование объекта культурного наследия «Одиночный курган «Чинар 1», попадающего в зону строительства объекта: «Строительство и реконструкция участков автомобильной дороги Р-217 «Кавказ» автомобильная дорога М-4 «Дон» - Владикавказ - Грозный - Махачкала - граница с Азербайджанской Республикой. Строительство автомобильной дороги Р-217 «Кавказ» автомобильная дорога М-4 «Дон» - Владикавказ - Грозный - Махачкала - граница с Азербайджанской Республикой на участке обхода города Дербент, Республика Дагестан».

ОКН«Одиночный курган «Чинар 1» включен в перечень выявленных объектов культурного наследия, расположенных на территории Республики Дагестан, приказом Агентства по охране объектов наследия Республики Дагестан за №06-ф/22 от 02.03.2022 г.

В ходе спасательных археологических работ полностью исследована насыпь кургана и территория памятника вокруг него.

Полевые работы проводились на основании Открытог олиста № Р018-00103-00/01951705 от 07.03.2025 г., выданного на имя Бочкового Владимира Викторовича.

Цель р а боты: проведение археологических спасательных работ (раскопок) на выявленном объекте археологического наследия – «Одиночный курган «Чинар 1».

Задачи: полное исследование ОКН«Одиночный курган «Чинар 1» и всех обнаруженных археологических комплексов, при невозможности обеспечения его физической сохранности.

Основанием для проведения спасательных археологических раскопок послужили результаты работы археологической экспедицией ООО НПЦ «Туризм и Краеведение» под руководством В.Ю. Малашева по Открытому листу № 3023-2021 от 11 ноября 2021 г на В.Ю. Малашева «Строительство и реконструкция участков автомобильной дороги Р-217 «Кавказ» автомобильная дорога М-4 «Дон» - Владикавказ - Грозный - Махачкала - граница с Азербайджанской Республикой. Строительство автомобильной дороги Р-217 «Кавказ» автомобильная дорога М-4 «Дон» – Владикавказ – Грозный – Махачкала – граница с Азербайджанской Республикой на участке обхода города Дербент, Республика Дагестан». В данном документе прописана необходимость проведения спасательных археологических раскопок ОКН «Одиночный курган «Чинар 1».

При подготовке отчета использованы: единый государственный реестр объектов культурного наследия, список выявленных памятников истории и культуры, материалы архива Агентства по охране объектов наследия Республики Дагестан, литературные источники.

Исследование кургана проводилось в соответствии с методикой раскопок курганов, утвержденной ИА РАН согласно «Положению о порядке проведения археологических полевых работ и составления научной отчётной документации» (М., 2023).

Археологические раскопки осуществлены на площади 6206 кв. м.

В ходе археологического исследования насыпи кургана обнаружено и исследовано в общей сложности 4 погребения.

Для курганной насыпи хронологически комплексы датированы эпохой бронзового века и албано-сарматским временем.

1. ФИЗИКО-ГЕОГРАФИЧЕСКАЯ ХАРАКТЕРИСТИКА РЕГИОНА И ОБЩАЯ ЛАНДШАФТНО-ТОПОГРАФИЧЕСКАЯ ХАРАКТЕРИСТИКА МЕСТА ПРОВЕДЕНИЯ РАБОТ

Работы проводились на границе Приморской низменности и Предгорного Дагестана. Природно-климатическая характеристика данной части Дербентского района, в пределах которого располагается участок исследования, даёт представление о закономерностях расположения археологических памятников.

В географо-экономической литературе последнего времени под Приморским Дагестаном подразумевают сравнительно узкую полосу суши, вытянутую в меридианном направлении вдоль западного берега Каспийского моря, ограниченную на западе линией возможного подтопления в результате подъема уровня моря до отметки минус 20 м, на севере и юге - руслами рек Кумы и Самур[1] (рис. 1). Общая площадь Приморского Дагестана, включающего в себя части территорий Карабудахкентского, Каякентского, Дербентского и Магарамкентского районов, составляет 6800 км2 (около 13 % территории республики), где проживает 1/3 её населения. Приморская низменность характеризуется развитой сетью инфраструктуры (железная и автомобильная дороги федерального значения, нефте- и газопроводы, ЛЭП). При её создании, а также при разбивке виноградных плантаций, распашке и других видах хозяйственной деятельности разрушено значительное количество археологических памятников, в особенности курганные могильники. Об этом можно судить, например, по карте памятников Южного Дагестана (“курганография”), снятой в XIX в. А.А. Русовым (1882) Основной географической зоной Приморского Дагестана является Приморская низменность или равнина, которая узким клином (шириной от 5-7 до 10-15 км) зажата между морем и предгорными хребтами. В трех местах - у Махачкалы,

[1] При написании данного раздела использованы: литература [Природные ресурсы, 1935; Гюль К. и др., 1959; Геологическое строение, 1960; Магомедов К.К., Магомедов Д.К., 1990; Физическая география, 1996; Атлас Республики Дагестан, 1999; Ах1мадов Гь.Х1., 2010]

Избербаша и Дербента равнина перегорожена холмистыми возвышенностями отрогов гор, почти вплотную подходящими к берегу моря. По существу, Приморская равнина является южной оконечностью Терско-Сулакской низменности, которая, в свою очередь, входит в состав Северо-Дагестанской низменности. На юге естественным продолжением Приморской равнины является Самур-Дивичинская равнина, находящаяся на территории Азербайджанской Республики. Территория обследования расположена в межгорной впадине Горно-Дагестанской области Центрального предгорья.

Ландшафт Приморской равнины представляет собою череду древнекаспийских террас (бакинской, хазарской, хвалынской и новокаспийской) с пологой, слегка наклонной в северо-восточном направлении поверхностью, лежащей ниже уровня мирового океана. Лучше всего террасы выражены на участке между Махачкалой и Каякентом. Для ландшафта террас характерны каштановые почвы со злаково-полынной и солянковой ассоциациями. Приморская равнина изрезана многочисленными реками, из которых основными могут считаться Черкес-озень, Манас-озень, Параул-озень, Гамир-озень, Уллу- чай, Рубас-чай, Гюльгери-чай и Самур. Наиболее полноводной рекой Приморского Дагестана является Самур, образующей при впадении в Каспийское море обширную дельту. Встречаются небольшие озера, большая часть которых имеет соленую воду (Большое и Малое Турали, Аджи и др.); одно из реликтовых озер - Ак-гель, расположенное в южной части Махачкалы, отличается пресноводностью.

Предгорная часть Дагестана, прилегающая с востока к Приморской равнине, представляет собою полосу невысоких хребтов, плато и расширенных речных долин шириной 25-50 км и средней высотой 500-700 м. Она отличается вертикальной ландшафтной зональностью, имеющей, как и на Приморской равнине, меридиональную протяженность. Непосредственно к Приморской равнине примыкает узкая полоса предгорного ландшафта с каштановыми почвами, разнотравно-полынно-злаковыми ассоциациями; ее абсолютные отметки доходят до 150-200 м над уровнем моря. Граница

предгорной зоны и Приморской равнины изрезана речными долинами, ущельями и урочищами, разрывающими передовые хребты.

Ландшафтное районирование Приморского Дагестана коррелируется с физико-географическим, геоморфологическим и геологическим районированием Северо-Восточного Кавказа. Так, по геоморфологическим данным Приморский Дагестан делится на две зоны. Первая из них (низменно-равнинная зона) в целом соответствует Приморской равнине и делится, в свою очередь, на два округа: а) Восточно-Дагестанская морская террасированная равнина от Махачкалы до ст. Белиджи, представляющая собою новейшую складчатую структуру; б) Самуро-Дивичинская дельтовая равнина, являющаяся краевым прогибом. По физико-географическому делению Дагестана этой зоне соответствует Приморско-Каспийская равнинная провинция, внутри которой различаются два района - избербашский и дербентский. Вторая геоморфологическая зона Приморского Дагестана - это низкогорная зона (с новейшей складчатой структурой), делящаяся на три округа: а) северо-дагестанские структурно-эрозионные складчатые предгорья - от Новолакского района до с. Карабудахкента; б) центрально-дагестанские аридно-денудационные складчатые предгорья - от с. Карабудахкента до р. Рубас; в) южно-дагестанское аридно-денудационное наклонное плато - от р. Рубас до р. Самур. В отношении обследуемой территории, согласно физико-географическому районированию, соответствует Сулак-Самурский степной, лесостепной округи Дагестанской горной провинции.

В геологическом отношении Приморский Дагестан характеризуется отложениями четвертичного, неогенового и палеогенового периодов, при этом на Приморскую равнину приходятся современные, верхнечетвертичные и среднечетвертичные отложения. Изучаемая территория обладает сравнительно большими ресурсами полезных ископаемых. Здесь до недавнего времени промышленно разрабатывалась нефть, несомненно, известная древнему населению по естественным выходам на поверхность (в раскопках многократно отмечались случаи бытового использования природного битума).

Известны запасы горючих газов, строительного и стекольного песков, кирпичных и гончарных глин, а также строительных материалов (мергель, известняк, галька, гравий, щебень). В различных местах отмечены источники минеральных вод.

Климат обследуемой территории, обусловленный физико-географическими и геоморфологическими условиями (отгороженность с юго-западной стороны Кавказским хребтом от теплых и влажных средиземноморских воздушных масс, открытость с севера и северо-запада холодному арктическому воздуху, близость Каспийского моря), отличается в целом небольшим разнообразием. Для Приморской равнины характерны жаркое лето (изотермы июля - 24-25°С, максимум - 37-38°С) и относительно прохладная зима (изотермы января - выше 0°С, минимум - 21-26°С) с преобладанием континентального бореального воздуха и годовой суммой осадков в пределах 300-400 мм; осадки, в основном, выпадают осенью. Преобладающими направлениями ветров являются северное (зимой) и южное (летом). Предгорная часть отличается умеренно теплым климатом. Лето здесь чуть жарче, чем на низменности (изотермы июля - в пределах 20-24°С, максимум - 37-39°С), а зима заметно холоднее (изотермы января - от 0°С до 4°С, минимум - 25-28°С); средний годовой изотерм - 8-10°С. Общее годовое количество осадков в среднем достигает 400-600 мм.

Животный мир Приморской равнины в настоящее время сравнительно беден, что объясняется преобладанием здесь эфемеро-полынных, полынных и солянково-полынных полупустынь с солончаковой растительностью, а также высокой демографической плотностью территории, производственно-хозяйственной деятельностью человека и природно-рекреационными факторами.

Млекопитающие представлены лишь некоторыми представителями хищных и грызунов.

Для открытых пространств равнины характерны хищные птицы. Пресмыкающиеся представлены степными гадюками, желтобрюхим полозом,

различными ящерицами, черепахами. В древности животный мир Приморской равнины был намного богаче и разнообразнее, о чем свидетельствует многочисленный остеологический материал, полученный в результате археологических раскопок памятников различных эпох: поселение Великент эпохи бронзы, городище Урцеки албано-сарматского и раннесредневекового времени, Дербентское поселении 1 и Дербентское поселении 2. Находки костей рыб, в том числе осетровых, также представлены среди археологических остеологических материалов. О подводной фауне древности можно судить по ее количеству и видовому составу, фиксируемому в настоящее время для р. Самур, куда на нерест заходят осетровые, лососевые, карповые, сельдь и др.

Предгорная часть Приморья, богатая лесами, характеризуется другим составом фауны по сравнению с низменностью, где повсеместно встречаются волки, лисы, зайцы, бурый медведь, рысь, лесной кот, куница, барсук и др. В предгорье, как по всей прикаспийской полосе, физико-географические и климатические условия древности были более благоприятными для населения, его системы жизнеобеспечения и способствовали развитию земледельческо - скотоводческого уклада хозяйства и социально-экономического облика местного общества

2. КРАТКИЕ СВЕДЕНИЯ ОБ АРХЕОЛОГИЧЕСКИХ ИССЛЕДОВАНИЯХ НА ТЕРРИТОРИИ ДЕРБЕНТСКОГО РАЙОНА

Древний Дербент сегодня – это второй по величине и значению город Республики Дагестан, самый южный город Российской Федерации, который обладает целостным скоплением памятников истории и архитектуры древности, дошедших до нас в сохранности. Фортификационные сооружения и памятники Дербента по своей монументальности, поразительной грандиозности и архитектурно-художественным достоинствам относятся к памятникам мирового значения.

Вместе с этим, Дербент – единственный город античной эпохи, сохранившийся на своём историческом месте среди всех городов Российской Федерации. Цитадель «Нарын-Кала» и Великая Кавказская стена «Даг-Бары» являются одним из трех крупнейших фортификационных сооружений мира, наряду с Великой Китайской стеной и ныне не сохранившимися римскими Дунайскими укреплениями. По объёму уложенного строительного материала они в семь раз превышают одно из семи чудес света – пирамиду Хеопса.

В 1937 г. профессор М. И. Артамонов, руководивший Северокавказской археологической экспедицией Института истории материальной культуры АН СССР осмотрел древнейшую действующую в мире и самую древнюю на территории России дербентскую Джума-мечеть (араб. Масджид ал-Джами).

Археологические работы на древних памятниках у Дербента проводятся с 1970 года. Основные исследования связаны с работой Дербентской археологической экспедиции. В советский период прошли первые раскопки в цитадели Нарын-кала, которые выявили культурные напластования средневекового, сасанидского, албано-сарматского и скифского времён.

Археологические исследования, проводившиеся в Дербенте в 1970-1999 гг., получили краткое отражение в докладе на XXI «Крупновских чтениях». В 1996 г. Дербентская археологическая экспедиция (ДАЭ) после 5-летнего перерыва возобновила раскопки в Дербенте и его исторической округе.

В течение пяти сезонов (1983, 1985-86, 1988-89 гг.) Дербентская археологическая экспедиция Института истории, археологии и этнографии Дагестанского НЦ РАН проводила подводные археологические изыскания в акватории города, общая площадь визуальных обследований составила около 25 га.

В 1996-2005 гг. велись исследования 42-километровой Горной стены (Даг-бары) – составной части Дербентского оборонительного комплекса VI в. (Гаджиев, 2008. С. 8-36). В итоге этих изысканий были впервые составлены подробные планы Горной стены, фортов и башен, выявлены ранее неизвестные укрепления, определены их архитектурные особенности, точное количество укреплений и протяженность этой грандиозной оборонительной линии, время активного функционирования отдельных крепостей и фортификационной системы в целом, обнаружены важные археологические объекты и находки – знаки строителей, мерлоны и блоки машикулей VI в., водосборные ямы, могильники, среднеперсидская (сер. VI в.) и арабоязычные эпиграфические памятники VIII-XV вв., в т.ч. одна из древнейших официальных мусульманских надписей 176 г.х. / 792 г. и т.д.

В 2000-е годы на территории Дербента началось исследование более ранних культурных слоёв. Было обнаружено Дербентское поселение первой половины - середины I тысячелетия н. э., которое предшествовало строительству Дербента. Среди наиболее значимых находок: каменный топор раннего бронзового века, обнаруженный при раскопках в цитадели Нарын-кала в 1986 году, плита с древнейшей в мире официальной арабской надписью (792 год н. э.).

В ходе работ 2000-2019 гг. получен богатейший материал по широкому спектру вопросов истории и археологии Дербента и Восточного Кавказа. В течение 19 лет (1998-2016 гг.) работы экспедиции проводились по грантам РГНФ. Немаловажна роль ДАЭ во включении в 2003 г. памятников Дербента в Список всемирного наследия ЮНЕСКО.

В 2000 г. проводятся раскопки выявленного уникального средневекового зороастрийского скального погребального комплекса с дахмой, астоданами и «домом для мертвых» (наса-хане, зад-марг-хане) впервые задокументировали наличие зороастрийской общины в средневековом Дербенте. стены Дербента мусульманского культового объекта, известного в XVIII-XIX вв. под названиями араб. Баб ал-Кийама, тюрк. Кийамат-капы, перс. Дар-е Киймат («Ворота Судного Дня», «Ворота Воскресения») позволили пролить новый свет на религиозную жизнь города в домонгольский период (X – нач. XIII в.), определить назначение памятника, выявить раннемусульманские надписи и суфийские символы.

Раскопки 2000-2006 гг. на крупном (св. 100 га) городище Торпах-кала V-VI вв., идентифицируемом с царским городом Шахристан-и Йездигерд, дали возможность решить ряд актуальных вопросов исторической географии и военно-политической истории Восточного Кавказа, получить новые данные о фортификации Сасанидского Ирана.

В 2002-2004 гг. проводятся исследования вновь выявленного ОКН у северной городской стены Дербента мусульманского культового объекта, известного в XVIII-XIX вв. под названиями араб. Баб ал-Кийама, тюрк. Кийамат-капы, перс. Дар-е Киймат («Ворота Судного Дня», «Ворота Воскресения») позволили пролить новый свет на религиозную жизнь города в домонгольский период (X – нач. XIII в.), определить назначение памятника, выявить раннемусульманские надписи и суфийские символы.

Исследования Дербентского оборонительного комплекса и Торпах-калы явились важным шагом на пути к комплексному изучению Limes Caspius – колоссальной системы кордонных «длинных стен» и укреплений, опоясавших Каспий на востоке и западе, на границе оседло-земледельческого и кочевническо-скотоводческого миров. Изыскания на Торпах-кале показали пример плодотворного сотрудничества археологов с Пограничной службой ФСБ РФ. На этом же памятнике было выявлено и исследовано поселение

раннебронзового века, давшее ценные материалы для изучения куро-араксской КИО.

В ходе раскопок в 2007 г. поселения Сугют эпохи ранней бронзы, открытого в 2004г., был получен значительный материал, в т.ч. глиняные литейные формы для отливки бронзовых топоров, фрагменты бракованной посуды, керамический шлак и т.д. В 2008 г. были проведены раскопки гончарного комплекса поселения Великент I начального этапа эпохи средней бронзы.

В 2006-2011 гг. работы в Дербенте были сконцентрированы в юго-западной части цитадели Нарын-кала (раскоп XXIII). Здесь было вскрыто несколько архитектурных комплексов, охватывающих диапазон от V в. н.э. до второй пол. XIX в. Важным было обнаружение остатков монументального сооружения предмонгольского и монгольского периодов и сырцовой оборонительной стены на каменном основании сер. V в. Особое значение имело выявление культурных напластований первых веков н.э., документирующих преемственное обживание на протяжении двух тысячелетий.

Дербентская приморская археологическая экспедиция Института истории, археологии и этнографии Дагестанского научного центра РАН под руководством заведующего отдела охранных раскопок, кандидата исторических наук Артура Таймазова с середины августа до середины декабря 2014 года проводила охранно-спасательные археологические раскопки в нижней приморской части города, носившей в XVI-XVII веках наименование Шехер-Юнан, то есть «Греческий город» (в переводе с персидского), а в XVIII-XIX веках - название Дубара, то есть «Две стены» (в переводе с персидского).

Работы проводились в рамках выполнения договора, заключённого с ООО «Унисервис». Исследования велись на воинской части на участке проектируемого строительства здания для нужд Пограничной службы в Дербенте, в 60-70 м к югу от северной городской каменной оборонительной стены.

По своим объёмам проведённые исследования являются одним из самых масштабных археологических проектов, выполненных в Дербенте. Было раскопано более 1000 квадратных метров культурных напластований мощностью до 3-х метров и более. Помимо сотрудников из Института истории, археологии и этнографии ДНЦ РАН в экспедиции принимали участие известные специалисты, учёные-археологи и антропологи из Института археологии РАН, Института археологи и антропологии РАН, научных учреждений Ростова-на-Дону и Владикавказа.

В 2012 году проводились археологические разведки в районе с. Геджух. Открытый лист № 216 (форма 2), на имя д.и.н. М.С. Гаджиева «Проведение историко-культурной экспертизы реконструируемой вдольтрассовой ВЛ-10кВ для электроснабжения линейных объектов и средств ЭХЗ нефтепровода Баку –Тихорецк».

С 2012 г. и поныне ведутся раскопки Дербентского поселения первой пол. – сер. I тыс. н.э., предшествовавшего строительству собственно Дербента в конце 560-х гг. и идентифицируемого с известным по раннесредневековым письменным источникам городом-крепостью Чор. Работы дали важные материалы по археологии и истории раннего города, его архитектуре, ремесленному производству, культуре и быту населения, показали отсутствие на поселении культурных напластований I тыс. до н.э. В 2010-2012, 2015 гг. были проведены раскопки открытого в 2008 г. 1-го Паласа-сыртского городища сер. IV – сер. VII в., выступавшего важным стратегическим пунктом, и близ расположенных курганов одноименного могильника сер. IV – сер. V в.

В последние годы важное место занимают спасательные работы в Дербенте, где ныне осуществляется жёсткий надзор по соблюдению законодательства в сфере охраны археологического наследия. Значимыми явились раскопки в 2014 г. обнаруженного монументального мусульманского культового места VIII – нач. XIII в., связанного с системой водоснабжения и включавшего остатки культового здания, водоводы, бассейны, стелы XI-XII

вв. с исламскими религиозными текстами, многочисленные монеты VIII – нач. XIII в. (в т.ч. чеканенные в Дербенте) и другие находки.

В результате охранных раскопок за северной городской стеной Дербента был открыт и исследован раннемусульманский могильник рубежа VIII-IX вв., проливший свет на раннюю исламскую погребальную обрядность.

Важные данные по исторической топографии Дербента, материалы, характеризующие жизнь, быт и культуру горожан, монетное обращение в домонгольский период, получены в ходе раскопок в 2014 г. на территории воинской части Пограничной службы ФСБ РФ в приморской части города. Здесь были выявлены руины мечети с фрагментами штукового декора колонн, жилищно-хозяйственные строения, система водоснабжения, виноградодавильни с плитой-давильней и крупным сосудом для хранения и брожения сусла, бытовые печи (тендиры, сандали/корси) IX – нач. XIII в., печь для обжига извести VI в. и др.

Здесь же был открыт некрополь Дербентского гарнизона Низового корпуса Русской императорской армии (1722-1735 гг.), расквартированного после Каспийского (Персидского) похода Петра I в ретраншементе, возведенном в приморской зоне города (перс. Шехер Юнан – «Греческий город»: перс. Дубара – «Двойная стена»), был получен значимый вещевой и антропологический материал. Останки ок.230 военнослужащих петровского гарнизона были торжественно перезахоронены на Мемориальном кладбище Дербента.

В 2014 г. Дербенте на средства Благотворительного фонда «Пери» были осуществлены раскопки нововыявленной землянки Петра. После проведённых работ объект был законсервирован, здесь создан музейный комплекс.

В 2020 г. в ходе археологических работ был открыт средневековый мусульманский могильник, представляющий обособленный участок некогда обширного средневекового городского некрополя, раскинувшегося за пределами архитектурного выделенного шахристана. Был расчищен 81 надмогильный саркофагообразный (сундукообразный) памятник последней

трети XI-XII вв., в т.ч. один из саркофагов, который имел уникальную эпитафию, выполненную на арабском языке почерком куфи: «Это могила Мухаммада, лудильщика. Да будет над ним милость Аллаха».

В том же 2020 г. в результате спасательных работ на территории магальной части Дербента был исследовано редкостное кирпичное подземное здание, датируемое XI – нач. XIII в. и, вероятно, представляющее собой помещение для ритуального уединения (худжра, халват-хана, чилла-хана?).

Работы ДАЭ получили широкое освещение в научных изданиях и СМИ, в докладах на «Крупновских чтениях» и многочисленных конференциях в России и за рубежом (Москва, Санкт-Петербург, Баку, Берлин, Будапешт, Ереван, Измир, Мюнстер, Оксфорд, Тебриз, Тель-Авив, Тбилиси и др.).

2023 г Дербентская археологическая экспедиция Института истории, археологии и этнографии Дагестанского федерального исследовательского центра Российской академии наук (ИИАЭ ДФИЦ РАН) под руководством заведующего отделом археологии, профессора Муртазали Гаджиева закладывает раскоп в древнем Дербенте, у древнейшей действующей Джума-мечеть (араб. Масджид ал-Джами)

В 2024 г. возобновила работы Дербентская экспедиция Института археологии РАН, продолжив раскопки вокруг крестообразного сооружения, расположенного в северо-западной части древней цитадели Дербента – крепости Нарын-кала. Эти раскопки стали продолжением исследований, начатых А.А. Кудрявцевым в 2013 г., но которые не были завершены.

В 2021-2022 гг. экспедицией ООО «НПЦ «Туризм и Краеведение» под руководством Малашева В.Ю. проведены археологические разведки в зоне планируемых земляных работ по строительству и реконструкции участков автомобильной дороги Р-217 «Кавказ» на участке обхода города Дербент ОЛ №3023-2021 от 11 ноября 2021 г.,

На государственном учёте на территории на территории Дербентского района состоит 94 памятника истории и культуры, из них 79 объектов культурного наследия составляют памятники археологического наследия федерального значения.

3. Методика работ

Спасательные археологические исследования ОКН «Одиночный курган «Чинар 1» проводилось в соответствии с «Положением о порядке проведения археологических полевых работ и составления научной отчетной документации», утвержденного постановлением Бюро Отделения историко-филологических наук Российской академии наук 2023 г.

На момент исследования насыпь кургана находилась на заброшенных сельхозугодиях.

Проведены историко-архивные и библиографические изыскания с целью изучения истории исследования кургана и ознакомления с памятниками археологии, находящихся на сопредельной территории.

Предварительно осмотрена насыпь кургана и территория вокруг него, произведено описание и детальная фотофиксация современного состояния.

Снятие насыпи кургана производилась с применением землеройной техники – гусеничного экскаватора с кубовым планировочным ковшом. Снятие плодородного слоя и геологических слоев производилась пластами 0,05–0,10 м, равномерно, по всей плоскости секторов. Наблюдение за работой техники осуществлялось постоянно, силами двух сотрудников отряда. Снятие геологических слоев продолжалось до уровня материковой глины, и глубже, не менее 0,3 м в ее толщу. При производстве земляных работ плодородные слои почвы складировались отдельно от геологических, для последующей обратной засыпки кургана и рекультивации почвенного слоя. Стратиграфические разрезы обеих профилей каждой из бровок зачищались.

При обнаружении погребений и иных объектов, работы приостанавливались для их расчистки, фотофиксации и зачерчивания, нивелировки и привязки. При выявлении пятен объектов производилась тщательная горизонтальная зачистка их поверхности с целью максимально точного выявления границ. Работа над расчисткой велась вручную с помощью лопат, ножей, щеток и кистей. Чертежи объектов, погребений и

стратиграфических разрезов выполнялись непосредственно в ходе полевых работ в масштабах 1:10, 1:20 и 1:50. Общий план кургана и стратиграфические разрезы выполнялись в одном масштабе.

После расчистки объектов пространство под ними прокапывалось на 10–20 см вручную штыковыми лопатами.

По окончании работы над погребениями и перекапывания пространства под ними, производилось заглубление грунта на глубину 0,3 м в толщу материковой глины. Исследованная площадь фотографировалась. Затем бровки сносились, грунты, слагающие их, перемещены за пределы исследованной площади. На следующем этапе был разработан котлован многоугольной формы такого размера, чтобы полностью охватить площадь территории памятника согласно учетной документации. Таким образом, всего в ходе охранно-спасательных археологических раскопок кургана исследована площадь 881 кв. м. Все состояния хода работ над курганами фиксировались в полном объеме.

Наблюдение за работой техники при раскопках территории памятника вокруг насыпи проводились прежним порядком.

Археологический материал, обнаруженный в погребениях, включал в основном изделия из керамики, бронзы и железа. Насыпи кургана возведены в период бронзы (вероятно, поздней бронзы) и в более поздний период албано-сарматского времени. Находки после фиксации in situ изымались, очищались от грязи, при возможности – отмывались, затем, в случае необходимости, реставрировались (склеивались). Остеологический и антропологический материал изымался из исследованных комплексов в полном объеме для дальнейшего изучения профильными специалистами.

4. Результаты исследования

4.1 Общие сведения об ОКН

Объект культурного наследия «Одиночный курган «Чинар 1» относится к выявленным объектам культурного наследия. Включен в «Перечень выявленных объектов культурного наследия, расположенных на территории Республики Дагестан» приказом Агентства по охране объектов наследия Республики Дагестан за №06-ф/22 от 02.03.2022 г.

Местонахождение памятника: Республика Дагестан Дербентский район, в 0,87 км к СЗ от окраины с. Чинар, расположен на землях сельскохозяйственного назначения, используемых под виноградник.

ОКН состоит из одной земляной насыпи, территория подвергается систематическому антропогенному воздействию. Насыпь слегка удлинена по линии С-Ю, покатая. Высота 0,9м, размер 37х30м. Координата вершины насыпи кургана: N42°06,8323' E48°07,2593' (WGS-84).

Памятник выявлен в ходе проведения археологических полевых работ (разведок) в зоне землеотвода по объекту «Строительство автодороги Р-217 «Кавказ» автомобильная дорога М-4 «Дон» – Владикавказ – Грозный – Махачкала – граница с Азербайджанской Республикой на участке обхода города Дербент, Республика Дагестан» археологической экспедицией ООО НПЦ «Туризм и Краеведение» под руководством В.Ю. Малашева, по Открытому листу выданным Министерством культуры Российской Федерации на право проведения археологических полевых работ в зоне планируемых земляных работ по строительству и реконструкции участков автомобильной дороги Р-217 «Кавказ» на участке обхода города Дербент на имя Малашева Владимира Юрьевича, за номером №3023-2021 от 11 ноября 2021 г, со сроком действия с 11.11.20021 по 19.10.2022 г.

Таблица координат характерных поворотных точек границы (границ) территории объекта археологического наследия – «Одиночный курган «Чинар 1» (из раздела В.Ю. Малашева)

Номера поворотных точек	Координаты во Всемирной геодезической системе (WGS-84)	
	Северная широта	Восточная долгота
1	42°06,857298'	48°07,256045'
2	42°06,851502'	48°07,282760'
3	42°06,832366'	48°07,292118'
4	42°06,814722'	48°07,285781'
5	42°06,806708'	48°07,264276'
6	42°06,812460'	48°07,237039'
7	42°06,829696'	48°07,227424'
8	42°06,848898'	48°07,234173'

Площадь территории памятника в рамках установленных границ – 6206 кв.м.

4.2 Раскопки насыпи кургана

Курган размерами 37х30м и высотой 0,9м, координаты центра насыпи N42°06,8323' E48°07,2593' (WGS-84) (рис. 5,6).

Перед началом работ на кургане была убрана вся растительность механическим способом. После чего на насыпь кургана были наложены две перпендикулярные бровки по 15м в каждую сторону от условного центра кургана R0 (рис. 7). Нивелировка поверхности показала, что условный центр возвышается над всеми полами кургана, с севера на 77 см, с востока на 111 см, с запада на 76 см, с юга перепад составляет 29 см. Вскапывание грунта производилось с помощью экскаватора с планировочным ковшом горизонтами не более 10 см. Образовавшиеся отвалы грунта сортировались за пределами насыпи кургана. Черноземный плодородный слой складировался отдельно, чтобы в ходе обратной засыпки образовавшегося после раскопок котлована, сохранить урожайность поля, на котором располагалась исследованная насыпь.

В стратиграфических профилях бровок были выделены следующие слои по направлению сверху вниз:

- верхний, почвенно-растительный пахотный слой состоял из серого супесчанного слабо-гумусированнного суглинка. Его мощность редко превышала 0,3-0,4 м.

- слой древней погребенной почвы, мощностью до 0.3м.

- слой предматерикового супесчаного темно-жёлтого суглинка, до 0,1-0,15 м мощностью. Указанный слой опирался непосредственно на:

- суглинок (материковый слой), залегал на глубине около 0,8м, от уровня дневной поверхности в центральной части кургана.

Данная стратиграфическая ситуация характерна для надпойменных террас в этой местности, а почвообразование из-за выветривания грунта происходит чрезвычайно медленно.

Из-за особенностей местных грунтов (многолетняя непрерывная распашка, мощная биотурбация, непрекращающиеся вносы удобрений) визуальное отслеживание погребальных пятен на уровне выше суглинка практически не представлялось возможным.

Всего в ходе исследования насыпи кургана было зафиксировано 4 погребения. Обнаруженные погребения, относящиеся к разным эпохам, располагались в центральной (п.3, п.4) и северо-западной части насыпи (п.1, п.2). Погребения 1 и 2, относящиеся скорее всего к эпохе поздней бронзы выявлены в северо-западной части насыпи кургана. Вероятно, над ними была сооружена насыпь, но в более поздний период рядом были сделаны погребения и насыпь была разрушена частично или полностью, а в современное время глубокая распашка полностью скрыла следы существования этой насыпи. Погребения 3 и 4 относящиеся к эпохе албано-сарматского времени выявлены в центральной части насыпи кургана. Над ними была сооружена насыпь, которую можно проследить в профилях бровок. Центральным погребением для кургана можно считать погребение 1 – для более ранней насыпи и погребение 3 – для более поздней насыпи.

После полного исследования всей площади насыпи кургана, были произведены раскопки площади всей территории памятника вокруг нее, чтобы она охватила территорию ОКН, установленную согласно приказу постановки памятника на государственную охрану.

Заключение

В ходе проведенных спасательных археологических работ полностью исследован ОКН «Одиночный курган «Чинар 1», Республика Дагестан Дербентский район, в 0,87 км к СЗ от окраины с. Чинар.

При проведении спасательных раскопок механизированным способом исследована территория памятника общей площадью 6206 кв. м. Грунты сняты и прокопаны до «стерильного» в антропогенном плане материкового слоя.

При исследовании кургана обнаружено и исследовано в общей сложности 4 погребения. Хронологически комплексы датированы эпохой поздней бронзы и албано-сарматским временем.

Таким образом, в результате проведенных археологических полевых работ (археологических раскопок) в 2025 году, выявленный объект археологического наследия «Одиночный курган «Чинар 1» перестал существовать фактически.

Археологические материалы: изделия из керамики, остеология и антропология из исследованных комплексов изъяты в полном объеме и находятся на реконструкции и изучении у профильных специалистов.

Держатель открытого листа В.В. Бочковой

Список источников и литературы

1. *Гаджиев М.С.* Отчет о работе Дербентской археологической экспедиции в 1996 г. // Рукописный фонд Института истории, археологии и этнографии ДНЦ РАН. Фонд 3. Опись 3.

2. *Гаджиев М.С.* Отчет о работе Дербентской археологической экспедиции в 1998 г. // Рукописный фонд Института истории, археологии и этнографии ДНЦ РАН. Фонд 3. Опись 3.

3. *Гаджиев М. С.* Отчет о работе Дербентской археологической экспедиции в 1999 г. // Рукописный фонд Института истории, археологии и этнографии ДНЦ РАН. Фонд 3. Опись 3.

4. *Гаджиев М.С.* Отчет о работе Дербентской археологической экспедиции в 2000 г. // Рукописный фонд Института истории, археологии и этнографии ДНЦ РАН. Фонд 3. Опись 3.

5. *Гаджиев М.С.* Отчет о работе Дербентской археологической экспедиции в 2001 г. // Рукописный фонд Института истории, археологии и этнографии ДНЦ РАН. Фонд 3. Опись 3.

6. *Гаджиев М.С.* Отчет о работе Дербентской археологической экспедиции в 2002 г. // Рукописный фонд Института истории, археологии и этнографии ДНЦ РАН. Фонд 3. Опись 3.

7. *Гаджиев М.С.* Отчет о работе Дербентской археологической экспедиции в 2003 г. // Рукописный фонд Института истории, археологии и этнографии ДНЦ РАН. Фонд 3. Опись 3.

8. *Гаджиев М. С.* Отчет о работе Дербентской археологической экспедиции в 2004 г. // Рукописный фонд Института истории, археологии и этнографии ДНЦ РАН. Фонд 3. Опись 3.

9. *Гаджиев М.С.* Отчет о работе Дербентской археологической экспедиции в 2005 г. // Рукописный фонд Института истории, археологии и этнографии ДНЦ РАН. Фонд 3. Опись 3.

10. Аликберов А.К. Эпоха классического ислама на Кавказе: Абу Бакр ад-Дарбанди и его суфийская энциклопедия «Райхан ал-хака'ик» (XI-XII вв.). М., 2003.

11. Бартольд В.В. Дербент // *Бартольд В.В.* Соч. Т. III. М., 1965.

12. Бестужев-Марлинский А.А. Кавказская стена (Письмо из Дагестана) // Дагестан в русской литературе. Т. 1. Дореволюционный период. Махачкала, 1960.

13. Гаджиев М.С. Даг-бары - Великая Кавказская стена // Дагестанские святыни. Кн. 2. Сост. и отв. ред. А.Р. Шихсаидов. Махачкала, 2008. С. 8-36.

14. Гаджиев М.С. Дербент: новейшие открытия археологов // Вопросы истории, литературы, искусства. № 4. М., 2007. С. 20-32.

15. Гаджиев М.С. Исследования Дербентской археологической экспедиции в 2000 г. // Международная научная конференция «Археология и этнография Кавказа». Краткое содержание докладов. Баку, 2000. С.37-39.

16. Гаджиев М.С. Исследования Дербентской археологической экспедиции // Вопросы истории древних цивилизаций и средневековья. Сборник научных трудов кафедры истории древнего мира и средних веков. Вып. 1. Махачкала, 2002. С.21-23.

17. Гаджиев М.С. Исследования форта Дербентского оборонительного комплекса и идентификация «крепости Сул» // Археология Кавказа: новейшие открытия и перспективы. Краткие содержания докл. международной научной сессии. Тбилиси, 1997. С.66-67.

18. Гаджиев М.С. Определение абсолютной даты строительства цитадели и северной городской стены Дербента и произведенных трудозатрат // Вестник Института истории, археологии и этнографии ДНЦ РАН. № 1. 2006.

19. Гаджиев М.С. Раскопки форта Дербентского оборонительного комплекса // Археологические открытия 1996 г. М., 1997. С.200-201.

20. Гаджиев М.С., Бакушев М.А. Изыскания в зоне Дербента // Археологические открытия 2002 г. М., 2003. С.235-237.

21. Гаджиев М.С., Бакушев М.А. Новые исследования Горной стены «Даг-бары» // XXII «Крупновские чтения» по археологии Северного Кавказа. Тез. докл. Ессентуки - Кисловодск, 2002. С.29-31

22. Гаджиев М.С., Бакушев М.А. Работы в зоне Дербента // Археологические открытия 2004 г. М.: Наука, 2005. С.272-273.

23. Гаджиев М.С., Магомедов А.Р. Исследования в Дербенте // Археологические открытия 1999 года. М., 2001. С.144-146.

24. Гаджиев М.С., Магомедов А.Р. Исследования в зоне Дербента // Археологические открытия 2000 года. М., 2001. С.125-127.

25. Гаджиев М.С., Магомедов А.Р. Раскопки форта Горной стены (сезоны 1996, 1998 гг.) // Кавказ и степной мир в древности и средние века. Материалы международной научной конференции. Махачкала, 2000. С.213-235.

26. *Гаджиев М.С., Магомедов А.Р.* Раскопки форта близ Дербента // Археологические открытия 1998 года. М., 2000. С.185-184.

27. *Гаджиев М.С., Магомедов Р.Г., Бакушев М.А.* О работе Дербентской археологической экспедиции // Археологические открытия 2001 г. М., 2002. С.260-261.

28. Гаджиев М.С., Магомедов Р.Г., Бакушев М.А., Саидов В.А. Изыскания в зоне Дербента // Археологические открытия 2003 г. М., 2004. С.248-250.

29. Гаджиев М.С, Шихсаидов А.Р. 2005. Сведения *Дербенд-наме* о Харун ар- Рашиде и новооткрытая официальная арабская надпись 176 г. хиджры // Древности Кавказа и Ближнего Востока. Сборник статей, посвященный 70-лдетию со дня рождения проф. М.Г. Гаджиева. Махачкала.

30. Пахомов Е.А. Крупнейшие памятники сасанидского строительства в Закавказье // Проблемы истории материальной культуры. № 9-10. Л., 1933.

31 *Пахомов Е.О.* До дослідження Дагестаньскої стіни // Журнал «Східній світ» №10-11. Киев, 1930.

32Хан-Магомедов С.О. Раннесредневековая Горная стена в Дагестане // СА. № 1. 1966.

33. Шихсаидов А.Р. Новые эпиграфические памятники Дагестана // Вопросы истории Дагестана (досоветский период). Вып. I. Махачкала, 1974.

34. Шихсаидов А.Р. Эпиграфические памятники Дагестана X-XVII вв. как исторический источник. М., 1984.

35. Абакаров А.И., Давудов О.М. Археологическая карта Дагестана. М., 1993.

36. Перечень памятников РД, внесенных в Единый государственный реестр объектов культурного наследия РФ. Инструктивно-методический материал МК РД.

37. Перечень выявленных памятников археологического наследия на территории РД и подлежащих государственной охране с момента выявления. Инструктивно-методический материал МК РД.

38. Информационно-справочный сайт об объектах культурного наследия (памятниках истории и культуры) народов РФ, созданный при поддержке МК РФ (http://kulturnoe-nasledie.ru/monuments.php?id).

Альбом иллюстраций

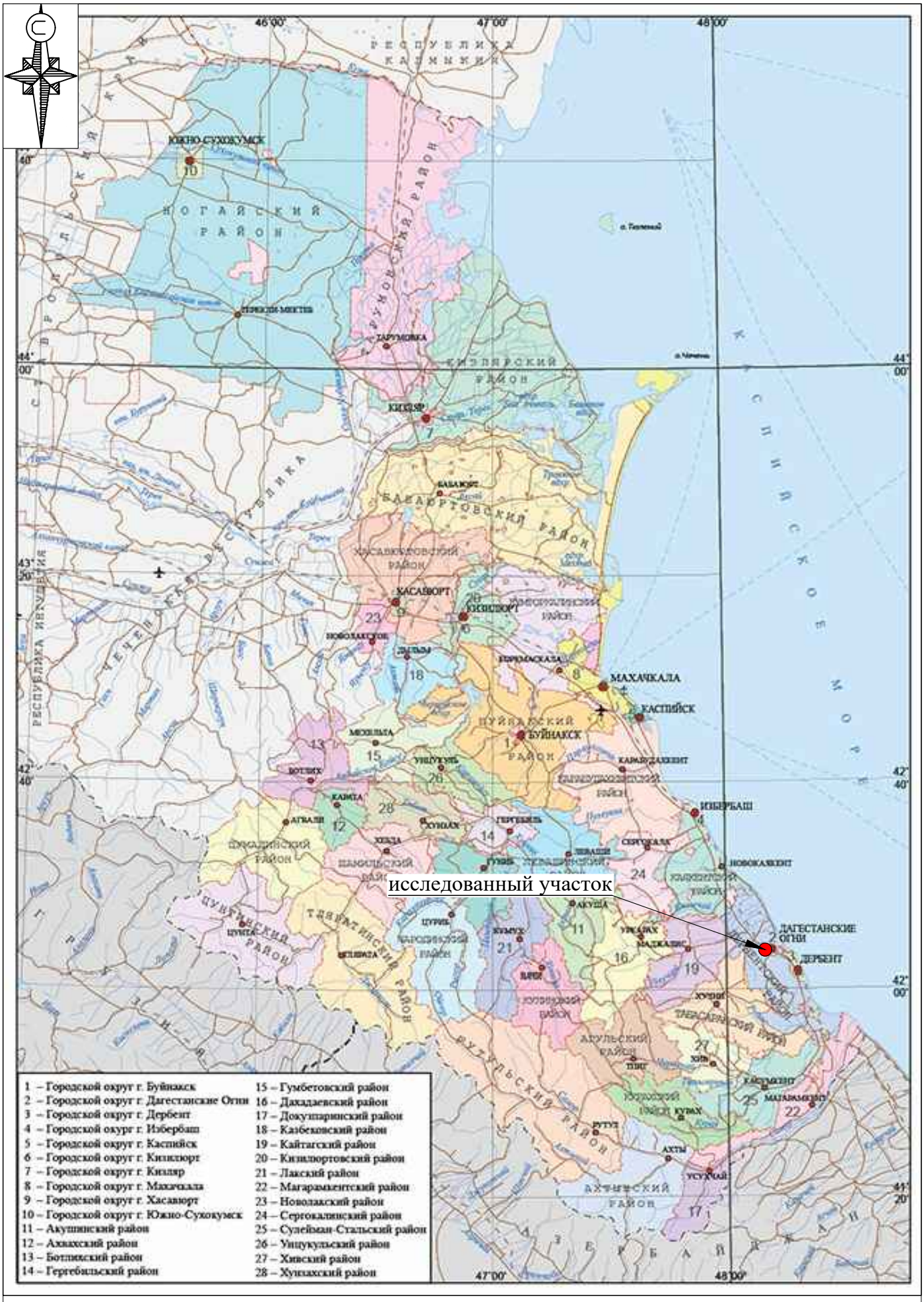

Рис. 1. Ситуационная схема расположения исследованного земельного участка подлежащего хозяйственному освоению на карте Республики Дагестан.

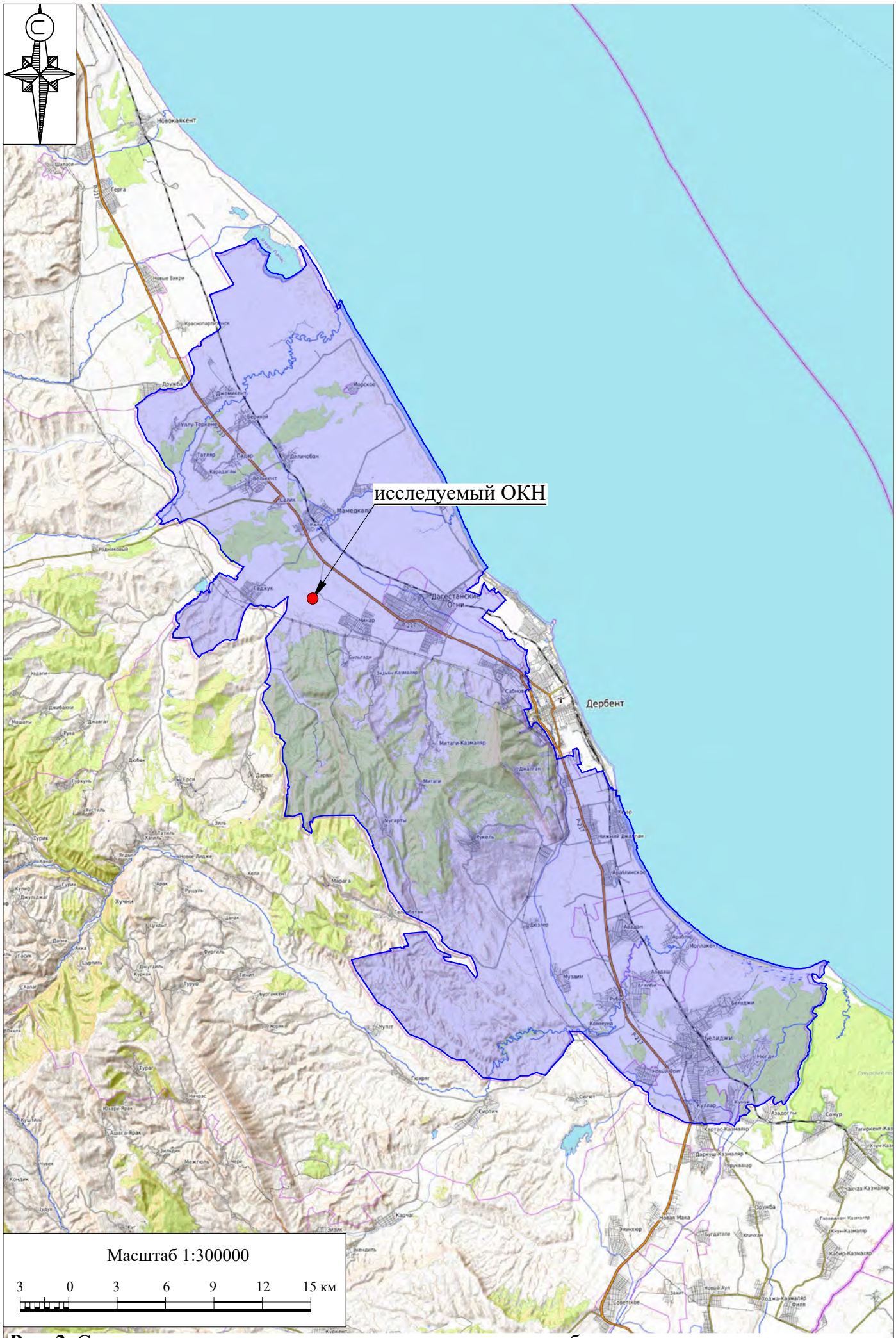

Рис. 2. Ситуационная схема расположения исследованного объекта культурного наследия на территории МО Дербентский район.

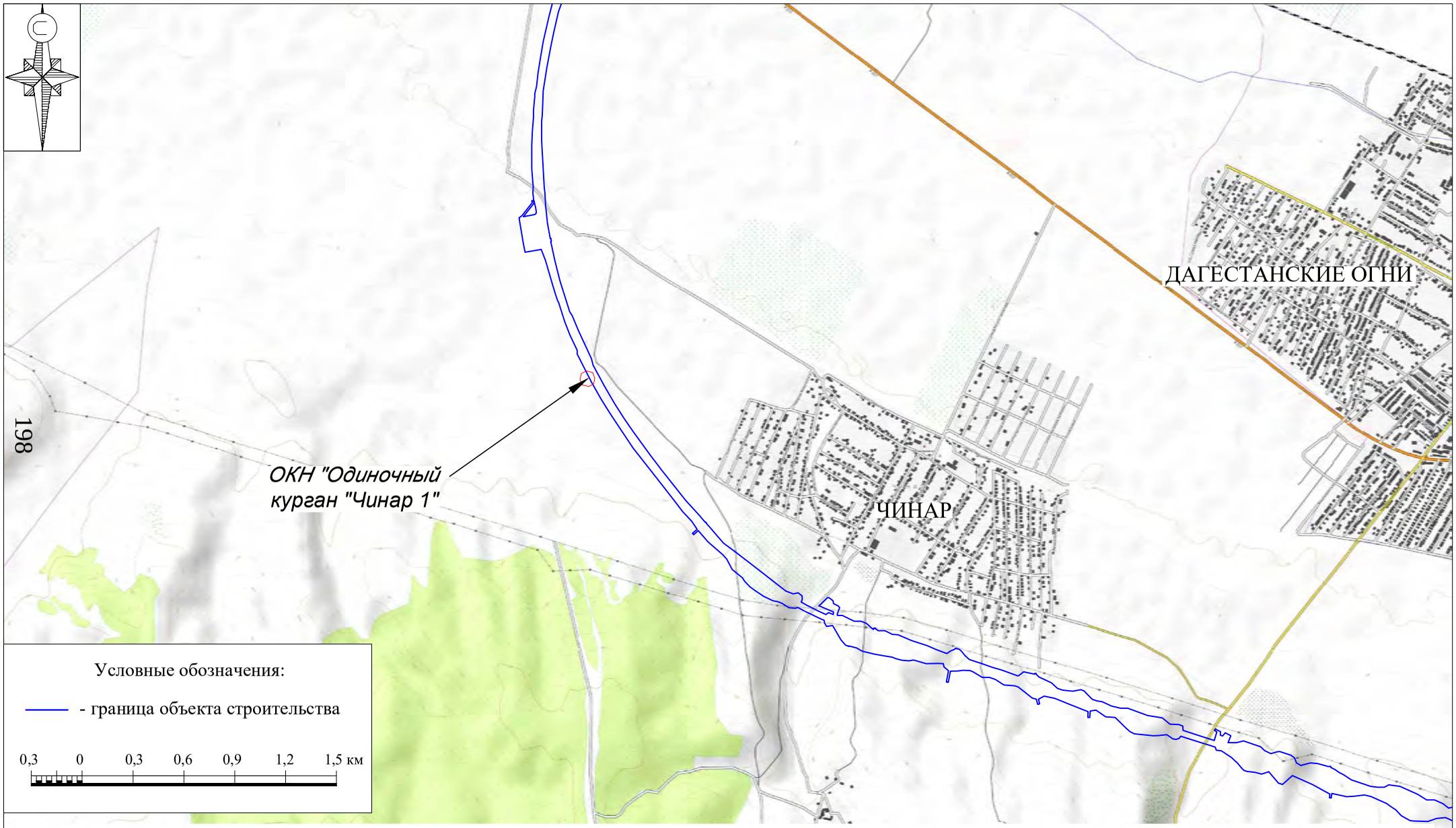

Рис. 3. Схема расположения участка проведения работ по объекту: «Строительство и реконструкция участков автомобильной дороги Р-217 «Кавказ» автомобильная дорога М-4 «Дон» - Владикавказ - Грозный - Махачкала - граница с Азербайджанской Республикой. Строительство автомобильной дороги Р-217 «Кавказ» автомобильная дорога М-4 «Дон» - Владикавказ - Грозный - Махачкала - граница с Азербайджанской Республикой на участке обхода города Дербент, Республика Дагестан».

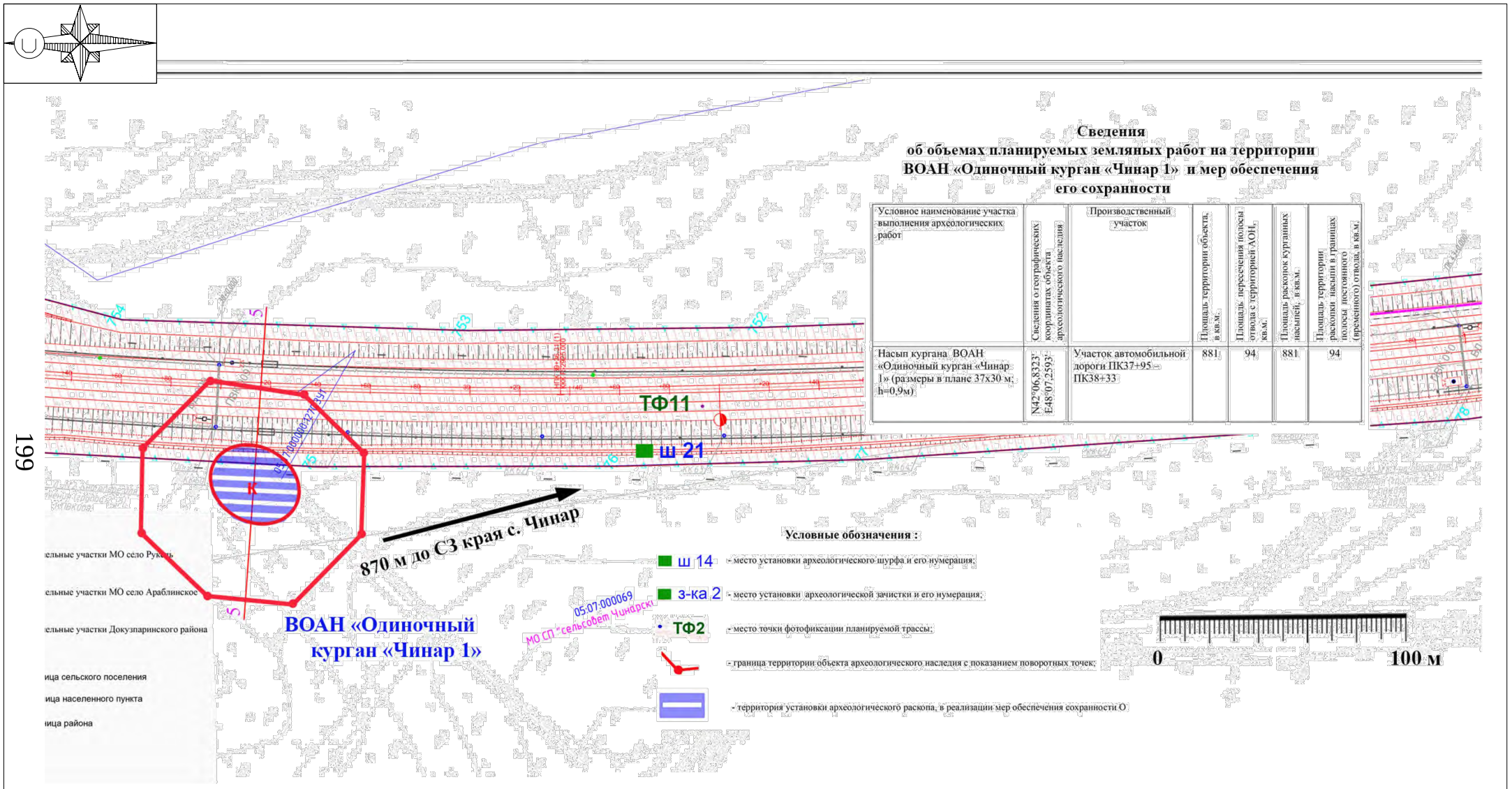

Сведения
об объемах планируемых земляных работ на территории ВОАН «Одиночный курган «Чинар 1» и мер обеспечения его сохранности

Условное наименование участка выполнения археологических работ	Сведения о географических координатах объекта археологического наследия	Производственный участок	Площадь территории объекта, в кв.м.	Площадь пересечений полосы отвода с территорией АОН, кв.м.	Площадь раскопок курганных насыпей, в кв.м.	Площадь территории раскопки насыпи в границах полосы постоянного (временного) отвода, в кв.м.
Насып кургана ВОАН «Одиночный курган «Чинар 1» (размеры в плане 37х30 м; h=0,9м)	N42°06,8323' E48°07,2593'	Участок автомобильной дороги ПК37+95 – ПК38+33	881	94	881	94

Рис. 4. Схема расположения участка проведения работ (согласно Раздела "Мероприятия по обеспечению сохранности объектов археологического наследия, расположенные в зоне строительства автомобильной дороги Р-217 "Кавказ" на участке обход города Дербент: План выполнения охранно-спасательных археологических исследований (раскопок и наблюдений)).



Рис. 5. Схема расположения участка проведения работ по объекту: «Строительство и реконструкция участков автомобильной дороги Р-217 «Кавказ» автомобильная дорога М-4 «Дон» - Владикавказ - Грозный - Махачкала - граница с Азербайджанской Республикой. Строительство автомобильной дороги Р-217 «Кавказ» автомобильная дорога М-4 «Дон» - Владикавказ - Грозный - Махачкала - граница с Азербайджанской Республикой на участке обхода города Дербент, Республика Дагестан», на карте Google (дата съемки от 09.03.2025).

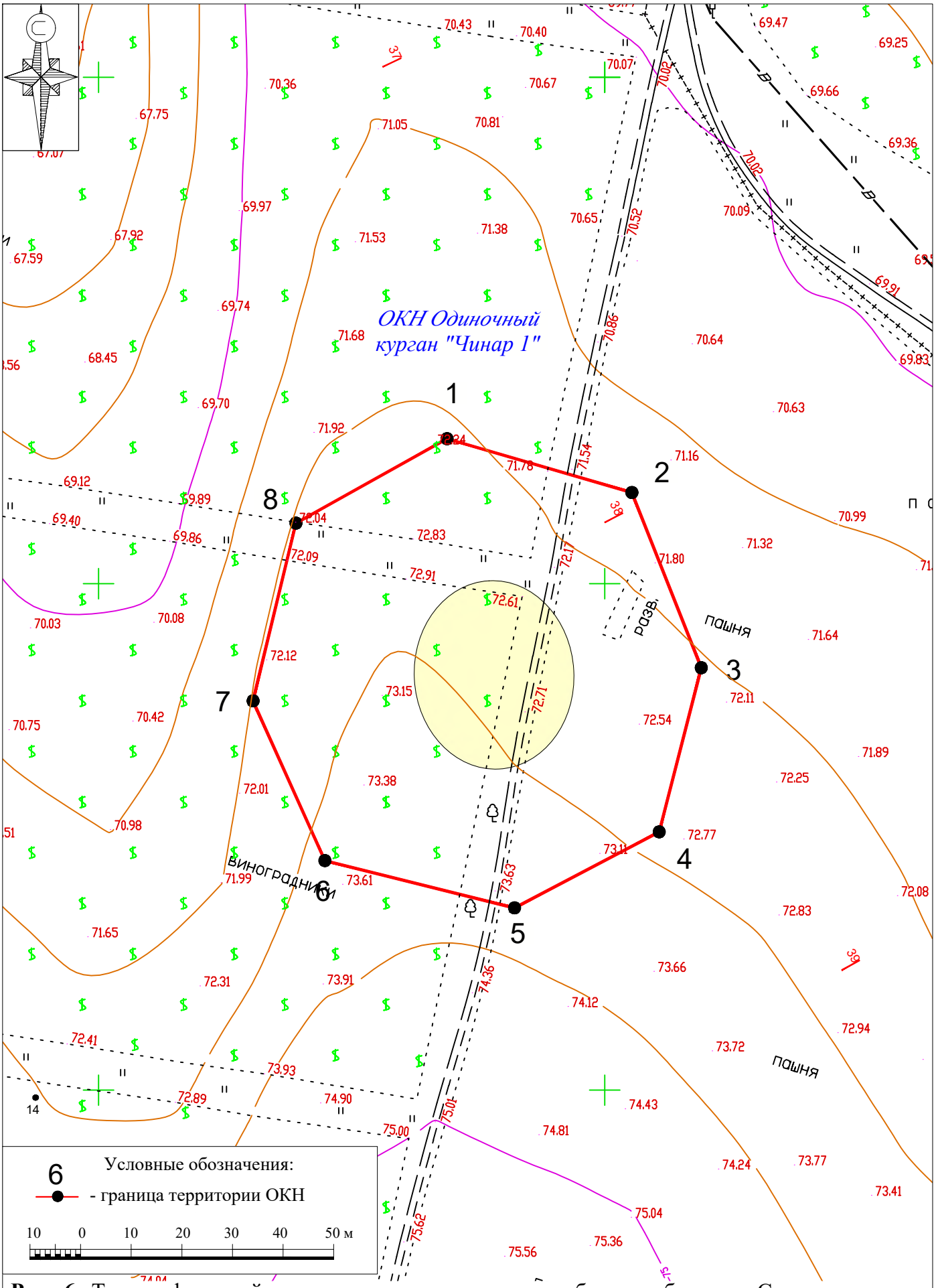

Рис. 6. Топографический план участка производства работ по объекту: «Строительство и реконструкция участков автомобильной дороги Р-217 «Кавказ» автомобильная дорога М-4 «Дон» - Владикавказ - Грозный - Махачкала - граница с Азербайджанской Республикой. Строительство автомобильной дороги Р-217 «Кавказ» автомобильная дорога М-4 «Дон» - Владикавказ - Грозный - Махачкала - граница с Азербайджанской Республикой на участке обхода города Дербент, Республика Дагестан».

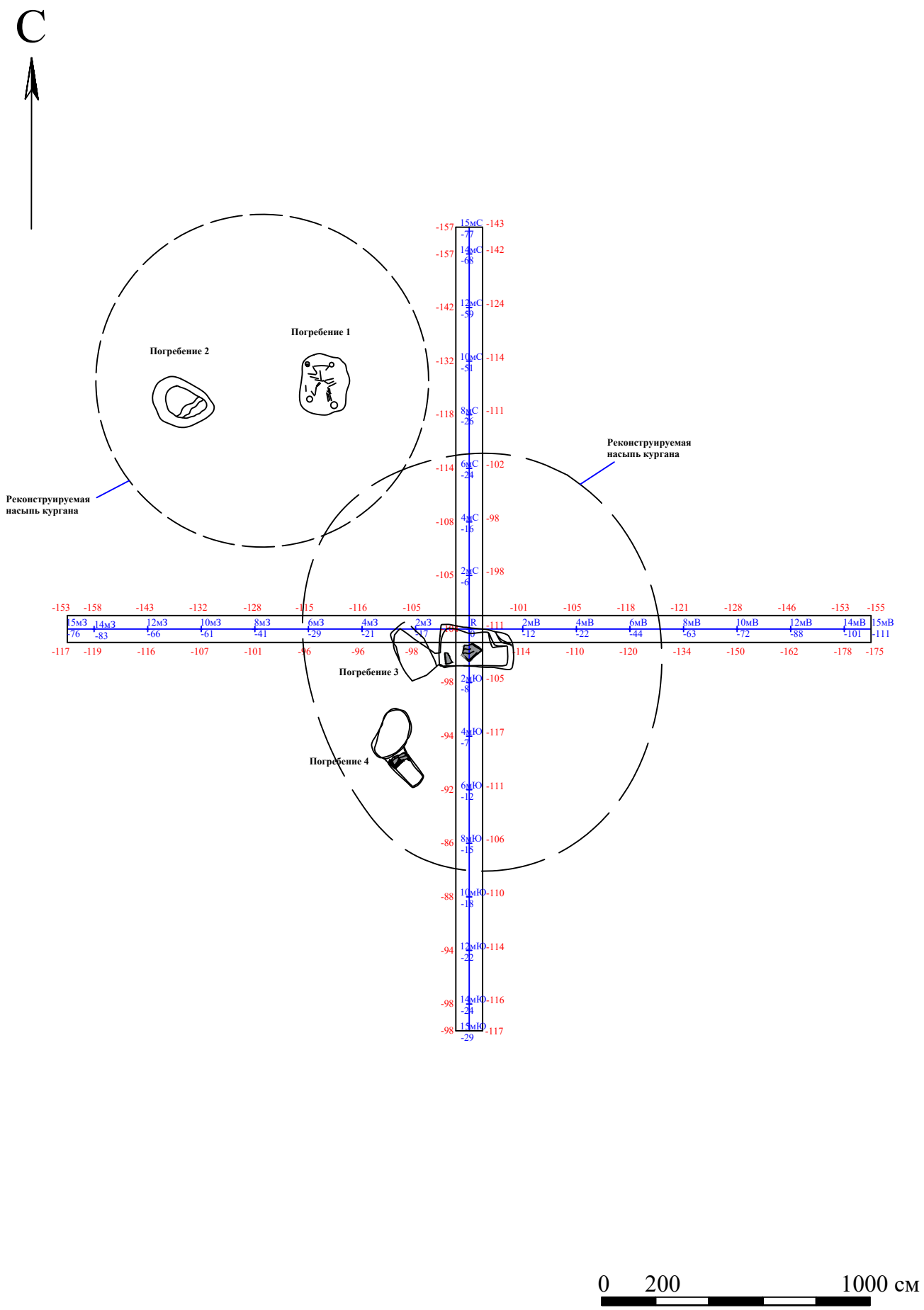

Рис. 7. Республика Дагестан, Дербентский район, «Одиночный курган «Чинар 1» Общий план кургана.

1

2

Рис. 8. Республика Дагестан, Дербентский район, «Одиночный курган «Чинар 1»

1. Фото кургана после уборки растительности, вид с востока.
2. Фото кургана после уборки растительности, вид с юга.

1

2

Рис. 9. Республика Дагестан, Дербентский район, «Одиночный курган «Чинар 1»

1. Фото кургана после разбивки бровок, вид с севера.
2. Фото кургана после разбивки бровок, вид с запада.

1

2

3

Рис. 10. Республика Дагестан, Дербентский район, «Одиночный курган «Чинар 1»

1. Северо-восточный сектор, вид с северо-востока.
2. Восточный профиль бровки север-юг.
3. Северный профиль бровки запад-восток.

1

2

3

Рис. 11. Республика Дагестан, Дербентский район, «Одиночный курган «Чинар 1»

1. Северо-западный сектор, вид с северо-запада.
2. Западный профиль бровки север-юг.
3. Северный профиль бровки запад-восток.

1

2

3

Рис. 12. Республика Дагестан, Дербентский район, «Одиночный курган «Чинар 1»

1. Юго-восточный сектор, вид с юго-востока.
2. Восточный профиль бровки север-юг.
3. Южный профиль бровки запад-восток.

1



2

Рис. 13. Республика Дагестан, Дербентский район, «Одиночный курган «Чинар 1»

1. Юго-западный сектор, вид с юго-запада.
2. Западный профиль бровки север-юг.
3. Южный профиль бровки запад-восток.

1

2

3

Рис.14. Республика Дагестан, Дербентский район, «Одиночный курган «Чинар 1»

1. Бровка север-юг, восточный профиль.
2. Бровка север-юг, западный профиль.
3. Курган после сноса всех бровок, вид с севера.

1

2

Рис. 15. Республика Дагестан, Дербентский район, «Одиночный курган «Чинар 1»

1. Погребение 1, пятно заполнения, вид с северо-запада.
2. Погребение 1, вид с востока.

1

2

Рис. 16. Республика Дагестан, Дербентский район, «Одиночный курган «Чинар 1»

1. Погребение 1, керамический сосуд, фото.
2. Погребение 2, первый уровень фиксации, вид с северо-востока.

1

2

Рис. 17. Республика Дагестан, Дербентский район, «Одиночный курган «Чинар 1»

1. Погребение 2, второй уровень фиксации, вид с северо-востока.
2. Погребение 2, третий уровень фиксации, вид с северо-востока.



1

2

Рис. 18. Республика Дагестан, Дербентский район, «Одиночный курган «Чинар 1»

1. Погребение 3, пятно заполнения входной ямы, вид с юга.
2. Погребение 3, входная яма, вид с севера.

1

2

Рис. 19. Республика Дагестан, Дербентский район, «Одиночный курган «Чинар 1»
1. Погребение 3, погребальная камера, вид с юго-запада.
2. Погребение 3, керамический сосуд из входной ямы.

1

2

Рис. 20. Республика Дагестан, Дербентский район, «Одиночный курган «Чинар 1»

1. Погребение 4, пятно заполнения входной ямы и провал в погребальную камеру, вид с востока.
2. Погребение 4, входная яма, вид юго-востока.

1

2

Рис. 21. Республика Дагестан, Дербентский район, «Одиночный курган «Чинар 1»

1. Погребение 4, каменный заклад входной ямы, вид с юго-востока.
2. Погребение 4, вид с юго-востока.

1

2

Рис. 22. Республика Дагестан, Дербентский район, «Одиночный курган «Чинар 1»

1. Погребение 4, погребальная камера, вид с севера.
2. Погребение 4, деталь.

1

2

Рис. 23. Республика Дагестан, Дербентский район, «Одиночный курган «Чинар 1»

1. Погребение 4 после изъятия погребенного, вид с северо-запада.
2. Погребение 4, керамический сосуд.

Министерство культуры Российской Федерации

ОТКРЫТЫЙ ЛИСТ

№ Р018-00103-00/01951705

Настоящий открытый лист выдан:

Бочковому Владимиру Викторовичу

паспорт 0309 № 317937
(серия номер паспорта)

на право проведения археологических полевых работ
на территории кургана № 1 в составе объекта культурного наследия федерального значения «Дагогнинские 5-е курганы», объекта культурного наследия федерального значения «Мамедкалинское 5-е городище», выявленных объектов археологического наследия «Одиночный курган «Чинар 1», «Одиночный курган «Зидьян-Казмаляр», «Ансамбль памятников «Зидьян-Казмаляр», «Дагогнинский 3-й могильник», «Культурный слой VI – XX веков на участке между фортами 14-16 входящие в состав ОКН ФЗ «Великая Кавказская стена Даг-бары» в зоне проведения работ по объекту «Строительство и реконструкция участков автомобильной дороги Р-217 «Кавказ» автомобильная дорога М-4 «Дон» – Владикавказ – Грозный – Махачкала – граница с Азербайджанской Республикой. Строительство автомобильной дороги Р-217 «Кавказ» автомобильная дорога М-4 «Дон» – Владикавказ – Грозный – Махачкала – граница с Азербайджанской Республикой на участке обхода г. Дербент, Республика Дагестан» в Дербентском районе Республики Дагестан.
(место проведения археологических полевых работ)

На основании открытого листа

Бочковой Владимир Викторович
(Ф.И.О)

имеет право производить следующие археологические полевые работы:
археологические раскопки на указанных объектах культурного наследия в целях их изучения и сохранения.

Передоверие права на проведение археологических полевых работ по данному открытому листу другому лицу запрещается.

Срок действия открытого листа: с ***7 марта 2025 г.*** по ***4 марта 2026 г.***

Дата принятия решения о предоставлении открытого листа: ***7 марта 2025 г.***

Первый заместитель Министра (должность) _____ (подпись) **С.Г.Обрывалин** (Ф.И.О.)

Дата ***7 марта 2025 г.*** М.П.

041306

ПРИЛОЖЕНИЕ 11

ЭКЗЕМПЛЯР
ИА РАН

ДОГОВОР № 98-25

г. Москва 04.07.2025 г.

Общество с ограниченной ответственностью «Кубаньархеология» (ООО «Кубаньархеология»), именуемое в дальнейшем «Заказчик», в лице Генерального директора Желиба Натальи Викторовны, действующего на основании Устава, с одной стороны, и Федеральное государственное бюджетное учреждение науки Институт археологии Российской академии наук (ИА РАН), именуемое в дальнейшем «Исполнитель», в лице заместителя директора по научной работе Гайдукова Петра Григорьевича, действующего на основании Доверенности от 09.01.2025 г. № 14102/2, с другой стороны, заключили настоящий Договор о нижеследующем:

1. Предмет договора

1.1. Заказчик поручает, оплачивает и принимает исполненную работу, а Исполнитель обеспечивает выполнение и сдачу исследовательских работ по теме: «Государственная историко-культурная экспертиза документов, обосновывающих изменение границ объектов культурного наследия «Нижнерукельское 2-е поселение» и «Нижнерукельское 3-е поселение», расположенных по адресу: Республика Дагестан, Дербентский район».

1.2. Содержание работы и сроки выполнения работ определяются Техническим заданием (Приложение №1) и Календарным планом (Приложение №2).

1.3. Приемка работ осуществляется в соответствии с Техническим заданием (Приложение №1) и Календарным планом (Приложение №2) и оформляется актом сдачи-приемки работ, подготовленным Исполнителем и подписанным Исполнителем и Заказчиком.

2. Права и обязанности сторон

2.1. Права Заказчика:

2.1.1. В любое время проверять соответствие качества выполняемых Исполнителем работ, установленных настоящим Договором и другими обязательными для Исполнителя требованиями, без вмешательства в хозяйственную деятельность Исполнителя.

2.2. Обязанности Заказчика

2.2.1. В срок 3 (три) дня с момента начала работ передать Исполнителю необходимую для исполнения работ, предусмотренных настоящим договором, документацию согласно п.3 Приложения №1.

2.2.2. Оплатить работы по договору в порядке, предусмотренном разделом 3 настоящего договора.

2.2.3. В течение 10 (десяти) дней после получения от Исполнителя акта ГИКЭ, в соответствии с Приложением №1, принять выполненную работу, подписав представленный Исполнителем акт сдачи-приемки, либо направить Исполнителю мотивированный отказ в подписании указанного акта. В случае не направления мотивированного отказа в течение 10 (Десяти) рабочих дней с момента получения акта выполненных работ, работа считается выполненной (принятой) и подлежит оплате Заказчиком в соответствии с условиями настоящего Договора.

2.3. Права Исполнителя

2.3.1. Требовать от Заказчика безусловного выполнения им обязанностей, предусмотренных пунктом 2.2 настоящего договора.

2.3.2. Привлекать для выполнения работ по настоящему договору третьих лиц (соисполнителей).

2.4. Обязанности Исполнителя:

2.4.1. Выполнить работы в строгом соответствии с техническим заданием (Приложение №1) и надлежащим качеством.

2.4.2. Передать Заказчику акт государственной историко-культурной экспертизы в сроки, указанные в разделах 4 и 6 настоящего договора.

3. Стоимость работ и порядок расчетов

3.1. Стоимость работ по настоящему договору составляет в соответствии с протоколом о договорной цене (Приложение №3) 100 000 (Сто тысяч) рублей 00 копеек, в том числе НДС 20% - 16 666 (Шестнадцать тысяч шестьсот шестьдесят шесть) рублей 67 копеек.

3.2. В течение 10 (Десяти) рабочих дней после подписания Сторонами Договора Заказчик на основании выставленного Исполнителем счета перечисляет Исполнителю 100% аванс, что составляет 100 000 (Сто тысяч) рублей 00 копеек, в том числе НДС 20% - 16 666 (Шестнадцать тысяч шестьсот шестьдесят шесть) рублей 67 копеек.

4. Порядок сдачи и приемки работ

4.1. Перечень отчетной документации, подлежащей оформлению и передаче Заказчику, определяется техническим заданием (Приложение №1); сроки ее оформления и передачи Заказчику определяются календарным планом работ (Приложение №2).

4.2. Датой исполнения работ по договору является дата подписания Заказчиком акта сдачи-приемки.

4.3. При завершении работ по договору Исполнитель представляет Заказчику предусмотренную техническим заданием отчетную документацию с приложением соответствующего акта сдачи-приемки работ.

4.4. Заказчик в течение 10 (Десяти) дней со дня получения акта сдачи-приемки работ (и отчетных документов (материалов) о проделанной работе) обязан направить (передать) Исполнителю подписанный акт сдачи-приемки или мотивированный отказ. В случае не направления мотивированного отказа в течение 10 (Десяти) рабочих дней с момента получения акта выполненных работ, работа считается выполненной (принятой) и подлежит оплате Заказчиком в соответствии с условиями настоящего Договора.

5. Ответственность сторон

5.1. За неисполнение (ненадлежащие исполнение) обязательств по настоящему договору, Стороны несут ответственность в соответствии с действующим законодательством Российской Федерации.

5.2. Заказчик вправе отказаться от исполнения настоящего договора при условии оплаты Исполнителю фактически понесенных им расходов.

5.3. Исполнитель вправе отказаться от исполнения настоящего договора при условии полного возмещения Заказчику убытков.

5.4. Все споры и разногласия разрешаются с обязательным применением досудебного претензионного порядка урегулирования. При этом соблюдением данного порядка будет считаться направление Стороной другой Стороне мотивированной, документально обоснованной претензии и направление ответа на претензию в течение 10 (Десяти) рабочих дней с момента получения претензии. В случае невозможности урегулирования спора, вытекающего из Договора, в досудебном порядке спор подлежит рассмотрению в Арбитражном суде г. Москвы.

6. Срок действия договора

6.1. Настоящий Договор действует с момента его подписания и до «30» декабря 2025 года.

6.2. Сроки выполнения работ по настоящему договору могут быть изменены в случае:

- неисполнения Заказчиком обязательств, предусмотренных разделом 3 настоящего Договора, на срок задержки соответствующих платежей;
- неисполнения Заказчиком обязательств, предусмотренных п. 2.2.1 настоящего Договора, на срок задержки предоставления необходимой для исполнения работ Документации (согласно п.3 Приложения №1).

7. Прочие условия

7.1. Изменение условий настоящего договора, дополнение, расторжение или прекращение его действия осуществляются по письменному соглашению сторон, являющихся неотъемлемыми частями настоящего договора.

7.2. Стороны допускают заключение дополнительных соглашений, приложений к настоящему договору, финансово-хозяйственных документов, соглашений о расторжении, подписание акта сдачи – приемки работ(услуг), счетов, счетов-фактур путем обмена сканированными копиями подписанных и скрепленных печатями экземпляров соответствующего документа (дополнительного соглашения, приложения к настоящему договору, финансово-хозяйственных документов, соглашения о расторжении, акта сдачи приемки работ (услуг), счета, счета-фактуры) и направленных по адресам электронной почты, указанных в разделе 8 настоящего договора, признавая тем самым юридическую силу названных документов. Подписанные и сканированные копии имеют юридическую силу оригинала.

Сканированная копия соответствующего документа, направленного другой стороной, считается полученной по истечении двух календарных дней с момента ее направления на адрес электронной почты. Стороны обязаны в течение 30 рабочих дней направленные по средствам электронной почты документы предоставить на бумажном носителе.

7.3. Неотъемлемой частью настоящего договора являются:

- Техническое задание (Приложение №1)
- Календарный план (Приложение №2)
- Протокол соглашения о договорной цене (Приложение №3).

7.4. Настоящий договор составлен в 2 (Двух) экземплярах на русском языке, являющихся идентичными и имеющими одинаковую юридическую силу – по одному для каждой из Сторон.

8. Местонахождение, банковские реквизиты, подписи и печати сторон

ЗАКАЗЧИК:
Общество с ограниченной ответственностью «Кубаньархеология» (ООО «Кубаньархеология»)
Юридический адрес РФ 350063, г.Краснодар, ул. Кубанская Набережная д. 37/11
Почтовый адрес РФ 350063, г.Краснодар, ул. Кубанская Набережная д. 37/11
Телефон приемной 8 861 276 46 95
ОГРН 1112309006677
ИНН 2309129878
КПП 230801001
ОКПО 37106472
Расчетный счет (рубли) 40702810347300000129 в ФИЛИАЛЕ "Южный" ПАО "БАНК УРАЛСИБ"
БИК 040349700
к/сч 30101810400000000700
Электронный адрес kubanarh@mail.ru
Сайт kubarheology.ru

ИСПОЛНИТЕЛЬ:
Федеральное государственное бюджетное учреждение науки Институт археологии Российской академии наук (ИА РАН)
117292, г. Москва, ул. Дм. Ульянова, д. 19
ИНН 7728023670 /КПП 772801001
Р/с 40501810845252000079
ГУ Банка России по ЦФО
БИК 044525000
УФК по г. Москве (ИА РАН л/с 20736Ч42340)
КБК 0000000000 0000000130
ОКТМО 45397000
Тел./Факс: (499) 126-94-09
Адрес электронной почты: ia.ras@mail.ru

Заказчик
Генеральный директор
ООО «Кубаньархеология»
_____ Н.В. Желиба
М.П.

Исполнитель
Заместитель директора по научной работе
ИА РАН
_____ П.Г. Гайдуков
М.П.

Приложение №1
к договору № **98-25** от 04.07.2025 г.

Заказчик
Генеральный директор
ООО «Кубаньархеология»

_____ Н.В. Желиба
м.п.

Исполнитель
Заместитель директора по научной работе
ИА РАН

_____ П.Г. Гайдуков
м.п.

ТЕХНИЧЕСКОЕ ЗАДАНИЕ
на работы по теме:

«Государственная историко-культурная экспертиза документов, обосновывающих изменение границ объектов культурного наследия «Нижнерукельское 2-е поселение» и «Нижнерукельское 3-е поселение», расположенных по адресу: Республика Дагестан, Дербентский район».

1. Общие положения

1.1. Наименование работы: Государственная историко-культурная экспертиза документов, обосновывающих изменение границ объектов культурного наследия «Нижнерукельское 2-е поселение» и «Нижнерукельское 3-е поселение», расположенных по адресу: Республика Дагестан, Дербентский район.

1.2. Заказчик: ООО «Кубаньархеология»
1.3. Исполнитель: ИА РАН
1.4. Срок выполнения всего комплекса работ: с 04.07.2025 г. по 30.12.2025 г.
1.5. Район исследования: РФ, Республика Дагестан, Дербентский район.

2. Цель работы: Государственная историко-культурная экспертиза документов, обосновывающих изменение границ объектов культурного наследия «Нижнерукельское 2-е поселение» и «Нижнерукельское 3-е поселение», расположенных по адресу: Республика Дагестан, Дербентский район.

3. Исходные материалы, предоставляемые Заказчиком (в редактируемом формате):

- документация о результатах проведения спасательных археологических раскопок на территории объекта культурного наследия «Нижнерукельское 2-е поселение» в Дербентском районе Республики Дагестан в 2025 году
- документация о результатах проведения спасательных археологических раскопок на территории объекта культурного наследия «Нижнерукельское 3-е поселение» в Дербентском районе Республики Дагестан в 2025 году.

4. Основная нормативно-техническая документация:

- Федеральный закон от 25.06.2002 №73-ФЗ «Об объектах культурного наследия (памятниках истории и культуры) народов Российской Федерации»;
- Правила выдачи, приостановления и прекращения действия разрешений (открытых листов) на проведение работ по выявлению и изучению объектов археологического наследия, включая работы, имеющие целью поиск и изъятие археологических предметов (утверждены постановлением Правительства Российской Федерации от 24.10.2022 № 1893);
- Положение о государственной историко-культурной экспертизе, утверждённое постановлением Правительства РФ от 25.04.2024 № 530;
- Положение о едином государственном реестре объектов культурного наследия (памятников истории и культуры) народов Российской Федерации (утверждено приказом Министерства культуры Российской Федерации от 03.10.2011 № 954);

- Положение о порядке проведения археологических полевых работ и составления научной отчётной документации, утверждённое постановлением Бюро Отделения историко-филологических наук Российской академии наук от 12.04.2023 г. № 15 (далее – Положения о порядке проведения археологических полевых работ и составления научной отчётной документации);

- Методика определения границ территорий объектов археологического наследия (рекомендована письмом Министерства культуры Российской Федерации от 27.01.2012 № 12-01-39/05-АБ (Методика)).

5. Основные задачи и состав работ:

5.1. Составление Акта государственной историко-культурной экспертизы, обосновывающей включение объектов культурного наследия в Единый государственный реестр объектов культурного наследия (памятников истории и культуры) народов Российской Федерации.

5.1.1. Обоснование выводов экспертизы.

6. Технические требования к выполнению работ:

6.1 Акт государственной историко-культурной экспертизы должен быть составлен государственным экспертом, имеющим аттестацию Министерства культуры Российской Федерации.

6.2 Акт государственной историко-культурной экспертизы предоставляется Заказчику в 1 (одном) экземпляре в электронном виде в формате pdf.

Ответственный исполнитель

_____Д.С. Богачук

Приложение №2
к договору № 98-25 от 04.07.2025 г.

КАЛЕНДАРНЫЙ ПЛАН РАБОТ
по выполнению исследовательских работ по теме:

«Государственная историко-культурная экспертиза документов, обосновывающих изменение границ объектов культурного наследия «Нижнерукельское 2-е поселение» и «Нижнерукельское 3-е поселение», расположенных по адресу: Республика Дагестан, Дербентский район».

Наименование работ по договору	**Сроки выполнения работ**	**Стоимость, руб.**
1. Проведение государственной историко-культурной экспертизы документов, обосновывающих включение выявленного объекта культурного наследия «Нижнерукельское 2-е поселение» в реестр	04.07.2025 г. – 30.12.2025 г.	50 000,00
1. Проведение государственной историко-культурной экспертизы документов, обосновывающих включение выявленного объекта культурного наследия «Нижнерукельское 3-е поселение» в реестр	04.07.2025 г. – 30.12.2025 г.	50 000,00
ИТОГО		**100 000,00**

Заказчик
Генеральный директор
ООО «Кубаньархеология»

_____Н.В. Желиба

М.П.

Исполнитель
Заместитель директора по научной работе
ИА РАН

_____П.Г. Гайдуков

М.П.

Приложение №3
к договору № **98-25** от 04.07.2025 г.

ПРОТОКОЛ
соглашения о договорной цене на
выполнение исследовательских работ по теме:

«Государственная историко-культурная экспертиза документов, обосновывающих изменение границ объектов культурного наследия «Нижнерукельское 2-е поселение» и «Нижнерукельское 3-е поселение», расположенных по адресу: Республика Дагестан, Дербентский район».

Мы, нижеподписавшиеся, от лица Заказчика Генеральный директор ООО «Кубаньархеология» Желиба Наталья Викторовна, действующий на основании Устава, с одной стороны и от лица Исполнителя заместитель директора по научной работе ИА РАН Гайдуков Петр Григорьевич, действующий на основании Доверенности от 09.01.2025 г. № 14102/2, удостоверяем, что сторонами достигнуто соглашение о величине договорной цены работ на выполнение работ по теме: «Государственная историко-культурная экспертиза документов, обосновывающих изменение границ объектов культурного наследия «Нижнерукельское 2-е поселение» и «Нижнерукельское 3-е поселение», расположенных по адресу: Республика Дагестан, Дербентский район» на сумму 100 000 (Сто тысяч) рублей 00 копеек, в том числе НДС 20% - 16 666 (Шестнадцать тысяч шестьсот шестьдесят шесть) рублей 67 копеек.

Настоящий протокол является основанием для проведения взаимных расчетов и платежей между Исполнителем и Заказчиком.

Заказчик	Исполнитель
Генеральный директор	Заместитель директора по научной работе
ООО «Кубаньархеология»	ИА РАН
_____Н.В. Желиба	_____П.Г. Гайдуков
м.п.	м.п.

ЭКЗЕМПЛЯР
ИА РАН

Унифицированная форма № КС - 3
Утверждена постановлением Госкомстата России
от 11.11.99 № 100

			Код
		Форма по ОКУД	0322001
Заказчик	ООО "Дорсервис-09" 367014, Республика Дагестан, город Махачкала, шоссе Карабудахкентское, 14, тел.: (8722)60-18-08, 8 928 047 06 67 (организация, адрес, телефон, факс)	по ОКПО	86095331
Исполнитель	ООО "Кубаньархеология" 350063 Краснодар, ул.Кубанская набережная 37/11 (организация, адрес, телефон, факс)	по ОКПО	37106472
Субподрядчик	ФГБУН ИА РАН 117292, г. Москва ул. Дм. Ульянова, д. 19 8 (499) 126 94 09 (организация, адрес, телефон, факс)	по ОКПО	02698849
Стройка	Строительство и реконструкция участков автомобильной дороги Р-217 "Кавказ" автомобильная дорога М-4 "Дон"-Владикавказ-Грозный-Махачкала-граница с Азербайджанской Республикой. Строительство автомобильной дороги Р-217 "Кавказ" автомобильная дорога М-4 "Дон"-Владикавказ-Грозный-Махачкала-граница с Азербайджанской Республикой на участке обхода города Дербент, Республика Дагестан. (наименование, адрес)		
		Вид деятельности по ОКДП	
Код Объекта	Договор подряда (контракт)	номер	АИ 003-2025
		дата	05 03 2025
		Вид операции	

Номер документа	Дата составления
1	01.08.2025

Отчетный период	
с	по
05.03.2025	01.08.2025

СПРАВКА
О СТОИМОСТИ ВЫПОЛНЕННЫХ РАБОТ И ЗАТРАТ

Номер по порядку	Наименование пусковых комплексов, этапов, объектов, видов выполненных работ, оборудования, затрат	Код	Стоимость выполненных работ и затрат, руб.		
			с начала проведения работ	с начала года	в том числе за отчетный период
1	2	3	4	5	6
	Всего работ и затрат, включаемых в стоимость работ		7 190 791,42	7 190 791,42	7 190 791,42
	в том числе:				
	Выполнение спасательных археологических полевых работ (раскопок) объекта культурного наследия, на объекте ВОАН «Дагогинский 3-й могильник», площадью 1 919,00 кв. м.		7 190 791,42	7 190 791,42	7 190 791,42
				Итого	7 190 791,42
				НДС не облагается	-
				Всего с учетом НДС	7 190 791,42

Заказчик Генеральный директор ООО "Кубаньархеология" — Н. В. Желиба
(должность) (подпись) (расшифровка подписи)

М.П.

Исполнитель Заместитель директора по научной работе ИА РАН — А. В. Энговатова
(должность) (подпись) (расшифровка подписи)

М.П.

Работы выполнены

ЭКЗЕМПЛЯР
ИА РАН

«Исполнитель»
Федеральное государственное бюджетное учреждение науки Институт археологии Российской академии наук (ИА РАН)
117292, Город Москва, ул Дмитрия Ульянова, д. 19
ИНН 7728023670
КПП 772801001
Р/счет 03214643000000017300
ГУ БАНКА РОССИИ ПО ЦФО//УФК ПО Г. МОСКВЕ г. Москва
БИК 004525988
ЕКС 40102810545370000003
УФК по г. Москве (ИА РАН л/с 20736Ч42340)

«Заказчик»
ОБЩЕСТВО С ОГРАНИЧЕННОЙ ОТВЕТСТВЕННОСТЬЮ "КУБАНЬАРХЕОЛОГИЯ" (ООО "КУБАНЬАРХЕОЛОГИЯ")
350063, Краснодарский край, г. Краснодар, ул. Кубанская Набережная, дом 37/11
ИНН 2309129878
КПП 230801001
ОГРН 1112309006677

АКТ СДАЧИ-ПРИЕМКИ РАБОТ № 1 от 01.08.2025
к договору № №АИ 003-2025 от 05.03.2025

Мы, нижеподписавшиеся, представитель “Исполнителя” заместитель директора по научной работе А.В. Энговатова с одной стороны, и представитель “Заказчика” Генеральный директор ООО "КУБАНЬАРХЕОЛОГИЯ" Н. В. Желиба с другой стороны, составили настоящий акт о том, что “Исполнитель” сдал, а “Заказчик” принял работы (услуги), выполненные в соответствии с договором

Наименование работ (услуг)	Стоимость работ по договору	из них выполнено		Ставка НДС %	Подлежит к перечислению
		с начала работ	в т.ч. за отчетный период		
1	2	3	3	4	5
За выполненные работы по договору № №АИ 003-2025 от 05.03.2025. «Проведение спасательных археологических полевых работ (археологические раскопки) по сохранению объектов археологического наследия, на ВОАН «Дагогнинский 3-й могильник», площадью 1 919,00 кв.м	144 341 791,42	7 190 791,42	7 190 791,42	-	7 190 791,42
		Всего:	7 190 791,42		

Стоимость работ по настоящему акту 7 190 791 (семь миллионов сто девяносто тысяч семьсот девяносто один) рубль 42 копейки, НДС не облагается.

Следует к перечислению 7 190 791 (семь миллионов сто девяносто тысяч семьсот девяносто один) рубль 42 копейки, НДС не облагается.

Взаимных претензий стороны друг к другу не имеют.
Настоящий Акт составлен в 2 (двух) экземплярах, один из которых находится у Исполнителя, один – у Заказчика.

Исполнитель

Заместитель директора по научной работе ИА РАН

Энговатова А.В.
МП

Заказчик

Генеральный директор ООО "КУБАНЬАРХЕОЛОГИЯ"

Желиба Н. В.
МП

РАБОТЫ ВЫПОЛНЕНЫ

ЭКЗЕМПЛЯР
ИА РАН

Унифицированная форма № КС- 2
Утверждена постановлением Госкомстата России
от 11.11.99 № 100

			Код
		Форма по ОКУД	0322005
Заказчик	ООО "Дорсервис-09" 367014, Республика Дагестан, город Махачкала, шоссе Карабудахкентское, 14, тел.: (8722)60-18-08, 8 928 047 06 67 (организация, адрес, телефон, факс)	по ОКПО	86095331
Исполнитель	ООО "Кубаньархеология" 350063 Краснодар, ул.Кубанская набережная 37/11 (организация, адрес, телефон, факс)	по ОКПО	37106472
Субподрядчик	ФГБУН ИА РАН 117292, г. Москва ул. Дм. Ульянова, д. 19 (организация, адрес, телефон, факс)	по ОКПО	02698849
Стройка	Строительство и реконструкция участков автомобильной дороги Р-217 "Кавказ" автомобильная дорога М-4 "Дон"-Владикавказ-Грозный-Махачкала-граница с Азербайджанской Республикой. Строительство автомобильной дороги Р-217 "Кавказ" автомобильная дорога М-4 "Дон"-Владикавказ-Грозный-Махачкала-граница с Азербайджанской Республикой на участке обхода города Дербент, Республика Дагестан. (наименование, адрес)		
Объект	Строительство и реконструкция участков автомобильной дороги Р-217 "Кавказ" автомобильная дорога М-4 "Дон"-Владикавказ-Грозный-Махачкала-граница с Азербайджанской Республикой. Строительство автомобильной дороги Р-217 "Кавказ" автомобильная дорога М-4 "Дон"-Владикавказ-Грозный-Махачкала-граница с Азербайджанской Республикой на участке обхода города Дербент, Республика Дагестан. (наименование)		
Код Объекта		Вид деятельности по ОКДП	
		Договор подряда (контракт) номер	АИ 003-25
		дата	05 03 2025
		Вид операции	

Номер документ	Дата составления
1	01.08.2025

Отчетный период	
с	по
05.03.2025	01.08.2025

АКТ
О ПРИЕМКЕ ВЫПОЛНЕННЫХ РАБОТ

Договорная стоимость в соответствии с договором подряда, руб. без НДС 144 341 791,42

Номер по порядку	Номер позиции по смете	Наименование работ	Номер единичной расценки	Единица измерения	Выполнено работ: количество	цена за единицу, руб.	стоимость, руб.
1	2	3	4	5	6	7	8
1	1	Выполнение спасательных археологических полевых работ (раскопок) объекта культурного наследия, на объекте ВОАН «Дагогинский 3-й могильник», площадью 1 919,00 кв. м.		услуга	1	7 190 791,42	7 190 791,42
				Всего по акту		X	7 190 791,42

Принял Генеральный директор ООО "Кубаньархеология" (должность) (подпись) Желиба Наталья Викторовна (расшифровка подписи)

М.П.

Сдал Заместитель директора по научной работе ИА РАН (должность) (подпись) Энговатова Ася Викторовна (расшифровка подписи)

М.П.

РАБОТЫ ВЫПОЛНЕНЫ

ПРИЛОЖЕНИЕ 12

ДОПОЛНИТЕЛЬНОЕ СОГЛАШЕНИЕ №1
К ДОГОВОРУ № 98-25 от 04.07.2025 г.

г. Москва «15» сентября 2025 г.

Общество с ограниченной ответственностью «Кубаньархеология» (ООО «Кубаньархеология»), именуемое в дальнейшем «Заказчик», в лице Генерального директора Желиба Натальи Викторовны, действующего на основании Устава, с одной стороны, и

Федеральное государственное бюджетное учреждение науки Институт археологии Российской академии наук (ИА РАН), именуемое в дальнейшем «Исполнитель», в лице Советника директора Гайдукова Петра Григорьевича, действующего на основании Доверенности от 15.07.2025 г. № 14102/4, с другой стороны, именуемые в дальнейшем «Стороны», а каждый в отдельности «Сторона», заключили настоящее дополнительное соглашение (далее – Соглашение) к договору №127-25 от 01.08.2025 г. (далее – Договор) о нижеследующем.

1. Изложить п. 1.1. Договора в следующей редакции:

«1.1. Заказчик поручает, оплачивает и принимает исполненную работу, а Исполнитель обеспечивает выполнение и сдачу исследовательских работ по теме: «Государственная историко-культурная экспертиза документов, обосновывающих изменение границ объектов культурного наследия «Нижнерукельское 2-е поселение» и «Нижнерукельское 3-е поселение», расположенных по адресу: Республика Дагестан, Дербентский район. Проведение государственной историко-культурной экспертизы выявленных объектов культурного наследия «Одиночный курган «Чинар 1» и «Одиночный курган «Зидьян-Казмаляр», расположенных в Дербентском районе Республики Дагестан, в целях обоснования включения их в Единый государственный реестр объектов культурного наследия (памятников истории и культуры) народов Российской Федерации»

2. Изложить п. 3.1. Договора в следующей редакции:

«3.1. Стоимость работ по настоящему договору составляет в соответствии с протоколом о договорной цене (Приложение №3) 185 000 (Сто восемьдесят пять тысяч) рублей 00 копеек, в том числе НДС 20% - 30 833 (Тридцать тысяч восемьсот тридцать три) рубля 33 копейки.»

3. Изложить Приложение №1 к Договору (Техническое задание) в редакции Приложения №1 к Соглашению.

4. Изложить Приложение №2 к Договору (Календарный план) в редакции Приложения №2 к Соглашению.

5. Изложить Приложение №3 к Договору (Протокол соглашения о договорной цене) в редакции Приложения №3 к Соглашению.

6. В течение 10 (Десяти) рабочих дней после подписания Сторонами Соглашения Заказчик на основании выставленного Исполнителем счета перечисляет Исполнителю аванс в сумме 85 000 (Восемьдесят пять тысяч) рублей 00 копеек, в том числе НДС 20% - 14 166 (Четырнадцать тысяч сто шестьдесят шесть) рублей 67 копеек.

7. Иные права и обязанности сторон остаются неизменными и действуют в полном объеме с учетом выполненных на момент заключения Соглашения обязательств.

8. Настоящее Соглашение и Приложения к нему вступают в законную силу с момента их подписания, действуют до исполнения сторонами своих обязательств и являются неотъемлемой частью договора.

9. Настоящее дополнительное соглашение составлено в 2 (Двух) экземплярах на русском языке, являющихся идентичными и имеющими одинаковую юридическую силу – по одному для каждой из Сторон.

«Заказчик»	«Исполнитель»
Генеральный директор	Заместитель директора по научной работе
ООО «Кубаньархеология»	ИА РАН
_____ Н.В. Желиба	_____ П.Г. Гайдуков
м.п.	м.п.

Приложение №1
к дополнительному соглашению №1
от 15.09.2025 г.
к договору № **98-25** от 04.07.2025 г.

Заказчик	Исполнитель
Генеральный директор	Заместитель директора по научной работе
ООО «Кубаньархеология»	ИА РАН
_____ Н.В. Желиба	_____ П.Г. Гайдуков
м.п.	м.п.

ТЕХНИЧЕСКОЕ ЗАДАНИЕ
на работы по теме:

«Государственная историко-культурная экспертиза документов, обосновывающих изменение границ объектов культурного наследия «Нижнерукельское 2-е поселение» и «Нижнерукельское 3-е поселение», расположенных по адресу: Республика Дагестан, Дербентский район. Проведение государственной историко-культурной экспертизы выявленных объектов культурного наследия «Одиночный курган «Чинар 1» и «Одиночный курган «Зидьян-Казмаляр», расположенных в Дербентском районе Республики Дагестан, в целях обоснования включения их в Единый государственный реестр объектов культурного наследия (памятников истории и культуры) народов Российской Федерации».

1. Общие положения

1.1. Наименование работы: Государственная историко-культурная экспертиза документов, обосновывающих изменение границ объектов культурного наследия «Нижнерукельское 2-е поселение» и «Нижнерукельское 3-е поселение», расположенных по адресу: Республика Дагестан, Дербентский район. Проведение государственной историко-культурной экспертизы выявленных объектов культурного наследия «Одиночный курган «Чинар 1» и «Одиночный курган «Зидьян-Казмаляр», расположенных в Дербентском районе Республики Дагестан, в целях обоснования включения их в Единый государственный реестр объектов культурного наследия (памятников истории и культуры) народов Российской Федерации.

1.2. Заказчик: ООО «Кубаньархеология»

1.3. Исполнитель: ИА РАН

1.4. Срок выполнения всего комплекса работ: с 04.07.2025 г. по 30.12.2025 г.

1.5. Район исследования: РФ, Республика Дагестан, Дербентский район.

2. Цель работы: Государственная историко-культурная экспертиза документов, обосновывающих изменение границ объектов культурного наследия «Нижнерукельское 2-е поселение» и «Нижнерукельское 3-е поселение», расположенных по адресу: Республика Дагестан, Дербентский район. Проведение государственной историко-культурной экспертизы выявленных объектов культурного наследия «Одиночный курган «Чинар 1» и «Одиночный курган «Зидьян-Казмаляр», расположенных в Дербентском районе Республики Дагестан, в целях обоснования включения их в Единый государственный реестр объектов культурного наследия (памятников истории и культуры) народов Российской Федерации.

3. Исходные материалы, предоставляемые Заказчиком (в редактируемом формате):

- документация о результатах проведения спасательных археологических раскопок на территории объекта культурного наследия «Нижнерукельское 2-е поселение» в Дербентском районе Республики Дагестан в 2025 году.

- документация о результатах проведения спасательных археологических раскопок на территории объекта культурного наследия «Нижнерукельское 3-е поселение» в Дербентском районе Республики Дагестан в 2025 году.

- документация о результатах исследований (раскопок) объекта культурного наследия «Одиночный курган «Чинар 1», расположенного в зоне строительства объекта: «Строительство и реконструкция участков автомобильной дороги Р-217 «Кавказ» автомобильная дорога М-4 «Дон» - Владикавказ – Грозный – Махачкала – граница с Азербайджанской Республикой. Строительство автомобильной дороги Р-217 «Кавказ» автомобильная дорога М-4 «Дон» - Владикавказ – Грозный – Махачкала – граница с Азербайджанской Республикой на участке обхода города Дербент, Республика Дагестан».

- документация о результатах исследований (раскопок) объекта культурного наследия «Одиночный курган «Зидьян-Казмаляр», расположенного в зоне строительства объекта: «Строительство и реконструкция участков автомобильной дороги Р-217 «Кавказ» автомобильная дорога М-4 «Дон» - Владикавказ – Грозный – Махачкала – граница с Азербайджанской Республикой. Строительство автомобильной дороги Р-217 «Кавказ» автомобильная дорога М-4 «Дон» - Владикавказ – Грозный – Махачкала – граница с Азербайджанской Республикой на участке обхода города Дербент, Республика Дагестан».

4. Основная нормативно-техническая документация:

- Федеральный закон от 25.06.2002 №73-ФЗ «Об объектах культурного наследия (памятниках истории и культуры) народов Российской Федерации»;
- Правила выдачи, приостановления и прекращения действия разрешений (открытых листов) на проведение работ по выявлению и изучению объектов археологического наследия, включая работы, имеющие целью поиск и изъятие археологических предметов (утверждены постановлением Правительства Российской Федерации от 24.10.2022 № 1893);
- Положение о государственной историко-культурной экспертизе, утверждённое постановлением Правительства РФ от 25.04.2024 № 530;
- Положение о едином государственном реестре объектов культурного наследия (памятников истории и культуры) народов Российской Федерации (утверждено приказом Министерства культуры Российской Федерации от 03.10.2011 № 954);
- Положение о порядке проведения археологических полевых работ и составления научной отчётной документации, утверждённое постановлением Бюро Отделения историко-филологических наук Российской академии наук от 12.04.2023 г. № 15 (далее – Положения о порядке проведения археологических полевых работ и составления научной отчётной документации);
- Методика определения границ территорий объектов археологического наследия (рекомендована письмом Министерства культуры Российской Федерации от 27.01.2012 № 12-01-39/05-АБ (Методика)).

5. Основные задачи и состав работ:

5.1. Составление Акта государственной историко-культурной экспертизы, обосновывающей включение объектов культурного наследия в Единый государственный реестр объектов культурного наследия (памятников истории и культуры) народов Российской Федерации.

5.2. Составление Акта государственной историко-культурной экспертизы документации, обосновывающей изменение границ выявленных объектов культурного наследия.

6. Технические требования к выполнению работ:

6.1. Акт государственной историко-культурной экспертизы должен быть составлен государственным экспертом, имеющим аттестацию Министерства культуры Российской Федерации.

6.2. Акт государственной историко-культурной экспертизы предоставляется Заказчику в 1 (одном) экземпляре в электронном виде в формате pdf.

Ответственный исполнитель

_____ Д.С. Богачук

Приложение №2
к дополнительному соглашению №1
от 15.09.2025 г.
к договору № 98-25 от 04.07.2025 г.

КАЛЕНДАРНЫЙ ПЛАН РАБОТ
по выполнению исследовательских работ по теме:

«Государственная историко-культурная экспертиза документов, обосновывающих изменение границ объектов культурного наследия «Нижнерукельское 2-е поселение» и «Нижнерукельское 3-е поселение», расположенных по адресу: Республика Дагестан, Дербентский район. Проведение государственной историко-культурной экспертизы выявленных объектов культурного наследия «Одиночный курган «Чинар 1» и «Одиночный курган «Зидьян-Казмаляр», расположенных в Дербентском районе Республики Дагестан, в целях обоснования включения их в Единый государственный реестр объектов культурного наследия (памятников истории и культуры) народов Российской Федерации».

Наименование работ по договору	**Сроки выполнения работ**	**Стоимость, руб.**
1. Проведение государственной историко-культурной экспертизы документов, обосновывающих изменение границ выявленного объекта культурного наследия «Нижнерукельское 2-е поселение»	04.07.2025 г. – 30.12.2025 г.	50 000,00
2. Проведение государственной историко-культурной экспертизы документов, обосновывающих изменение границ выявленного объекта культурного наследия «Нижнерукельское 3-е поселение»	04.07.2025 г. – 30.12.2025 г.	50 000,00
3. Проведение государственной историко-культурной экспертизы документов, обосновывающих включение выявленного объекта культурного наследия «Одиночный курган «Чинар 1» в Реестр	15.09.2025 г. – 30.12.2025 г.	42 500,00
4. Проведение государственной историко-культурной экспертизы документов, обосновывающих включение выявленного объекта культурного наследия «Одиночный курган «Зидьян-Казмаляр» в Реестр	15.09.2025 г. – 30.12.2025 г.	42 500,00
ИТОГО		**185 000,00**

Заказчик
Генеральный директор
ООО «Кубаньархеология»
_____ Н.В. Желиба
м.п.

Исполнитель
Заместитель директора по научной работе
ИА РАН
_____ П.Г. Гайдуков
м.п.

Приложение №3
к дополнительному соглашению №1
от 15.09.2025 г.
к договору № **98-25** от 04.07.2025 г.

ПРОТОКОЛ
соглашения о договорной цене на
выполнение исследовательских работ по теме:

«Государственная историко-культурная экспертиза документов, обосновывающих изменение границ объектов культурного наследия «Нижнерукельское 2-е поселение» и «Нижнерукельское 3-е поселение», расположенных по адресу: Республика Дагестан, Дербентский район. Проведение государственной историко-культурной экспертизы выявленных объектов культурного наследия «Одиночный курган «Чинар 1» и «Одиночный курган «Зидьян-Казмаляр», расположенных в Дербентском районе Республики Дагестан, в целях обоснования включения их в Единый государственный реестр объектов культурного наследия (памятников истории и культуры) народов Российской Федерации».

Мы, нижеподписавшиеся, от лица Заказчика Генеральный директор ООО «Кубаньархеология» Желиба Наталья Викторовна, действующий на основании Устава, с одной стороны и от лица Исполнителя Советник директора ИА РАН Гайдуков Петр Григорьевич, действующий на основании Доверенности от 15.07.2025 г. № 14102/4, удостоверяем, что сторонами достигнуто соглашение о величине договорной цены работ на выполнение работ по теме: «Государственная историко-культурная экспертиза документов, обосновывающих изменение границ объектов культурного наследия «Нижнерукельское 2-е поселение» и «Нижнерукельское 3-е поселение», расположенных по адресу: Республика Дагестан, Дербентский район. Проведение государственной историко-культурной экспертизы выявленных объектов культурного наследия «Одиночный курган «Чинар 1» и «Одиночный курган «Зидьян-Казмаляр», расположенных в Дербентском районе Республики Дагестан, в целях обоснования включения их в Единый государственный реестр объектов культурного наследия (памятников истории и культуры) народов Российской Федерации» на сумму 185 000 (Сто восемьдесят пять тысяч) рублей 00 копеек, в том числе НДС 20% - 30 833 (Тридцать тысяч восемьсот тридцать три) рубля 33 копейки.

Настоящий протокол является основанием для проведения взаимных расчетов и платежей между Исполнителем и Заказчиком.

Заказчик	Исполнитель
Генеральный директор	Заместитель директора по научной работе
ООО «Кубаньархеология»	ИА РАН
_____ Н.В. Желиба	_____ П.Г. Гайдуков
м.п.	м.п.

ФЕДЕРАЛЬНОЕ ГОСУДАРСТВЕННОЕ БЮДЖЕТНОЕ УЧРЕЖДЕНИЕ НАУКИ
ИНСТИТУТ АРХЕОЛОГИИ
РОССИЙСКОЙ АКАДЕМИИ НАУК

ул. Дм.Ульянова 19, Москва, 117292 Тел. +7 499 126 47 98 Факс +7 499 126 06 30
E-mail: ia.ras@mail.ru http://archaeolog.ru
ОКПО 02698849, ОГРН 1027739836728, ИНН/КПП 7728023670/772801001

..... № 14102/2.....

На № .....

ДОВЕРЕННОСТЬ

Девятое января две тысячи двадцать пятого года город Москва

Настоящей доверенностью Федеральное государственное бюджетное учреждение науки Институт археологии Российской академии наук (ИА РАН), находящееся по адресу улица Дмитрия Ульянова, 19, г. Москва, 117292 в лице директора Макарова Николая Андреевича, действующего на основании Устава ИА РАН, уполномочивает заместителя директора по научной работе Гайдукова Петра Григорьевича на заключение и подписание трудовых договоров, гражданско-правовых договоров, государственных и муниципальных контрактов, иных сделок гражданско-правового характера от имени ИА РАН с юридическими лицами, индивидуальными предпринимателями и физическими лицами, подписание заявок и иных документов в соответствии с действующим законодательством о контрактной системе, заключение и подписание изменений и дополнений к вышеуказанным договорам и иным документам, актов сдачи-приемки, писем, иных документов и корреспонденции, связанных с трудовыми и гражданско-правовыми договорами, а также счетов-фактур, первичных учетных бухгалтерских и финансовых документов, денежных сумм, справок о заработной плате и иных справок, приходных (расходных) кассовых ордеров, авансовых отчетов, платежных ведомостей, мировых соглашений.

Настоящая доверенность выдана на период с 01.02.2025 по 22.12.2025 без права передоверия.

Директор Н.А.Макаров

ПРИЛОЖЕНИЕ 13

ТРУДОВОЙ ДОГОВОР № 1889/2021

г.Москва
ул.Дмитрия Ульянова, 19 31 декабря 2021 г.

Федеральное государственное бюджетное учреждение науки Институт археологии Российской академии наук, именуемое в дальнейшем ИА РАН, в лице директора Макарова Николая Андреевича, действующего на основании Устава, и гражданин(ка) Успенский Павел Сергеевич, именуемый в дальнейшем "Работник", заключили настоящий трудовой договор о нижеследующем.

1. Основные положения:

1.1 Место работы Работника - ИА РАН, ул. Дмитрия Ульянова, 19, г. Москва, 117292, подразделение - Отдел сохранения археологического наследия

1.2 Должность (в соответствии со штатным расписанием) - Научный сотрудник;

1.3 Профессия -

1.4 Специальность с указанием квалификации -

2. Настоящий трудовой договор заключен: на определенный срок, на основании абз. 6 части 2 ст.59 Трудового кодекса Российской Федерации - с лицами, избранными по конкурсу на замещение соответствующей должности, проведенному в порядке, установленном трудовым законодательством и иными нормативными правовыми актами, содержащими нормы трудового права;

2.1 Дата начала работы - 31 декабря 2021 г. Срок действия трудового договора - по 30 декабря 2023 г.;

3. Условия оплаты труда: должностной оклад, доплаты, надбавки и поощрительные выплаты производятся в соответствии с действующими локально-нормативными актами ИА РАН, Положением об оплате труда работников ИА РАН, утвержденным Приказом ИА РАН от 14.12.2016 № 522-АХ. Должностной оклад работника: 22058 (Двадцать две тысячи пятьдесят восемь рублей) в месяц.

3.1 Дни выплаты заработной платы (перечисления на зарплатные карты или по иным реквизитам) работникам ИА РАН - не реже чем каждые полмесяца (20-го числа текущего месяца - за первую половину месяца и 5-го числа месяца, следующего за отработанным, - окончательный расчет за отработанный месяц). При совпадении дня выплаты с выходным или нерабочим праздничным днем заработная плата выплачивается накануне этого дня. Оплата отпуска производится не позднее чем за три дня до его начала.

4. Условия труда на рабочем месте Работника по результатам специальной оценки условий труда являются допустимыми.

4.1 Режим рабочего времени и времени отдыха: определяется в соответствии с п. 4 Правил внутреннего трудового распорядка, установленными в ИА РАН.

4.2 В связи с производственной необходимостью Работник обязан выезжать в служебные командировки со 100 % оплатой суточных, при этом если командировка является археологической экспедицией, то на время такой командировки Работнику устанавливается ненормированный рабочий день.

4.3 Работнику предоставляется ежегодный основной оплачиваемый отпуск продолжительностью 28 календарных дней.

4.3.1 По соглашению Сторон ежегодный оплачиваемый отпуск может предоставляться Работнику по частям. При этом хотя бы одна часть отпуска должна быть не менее 14 календарных дней.

4.4 Настоящий трудовой договор является договором по основному месту работы.

5. Права и обязанности Работника: определяются в соответствии со статьей 21 Трудового Кодекса Российской Федерации, Правилами внутреннего трудового распорядка, должностной инструкцией и другими внутренними документами ИА РАН.

6. Права и обязанности Работодателя: определяются в соответствии со статьей 22 Трудового Кодекса Российской Федерации, Правилами внутреннего трудового распорядка и другими внутренними документами ИА РАН.

7. Работник подлежит обязательному социальному страхованию в соответствии с Трудовым кодексом Российской Федерации и иными федеральными законами.

8. Ответственность сторон:

8.1 Стороны несут ответственность за неисполнение или ненадлежащее исполнение своих обязанностей и обязательств, установленных законодательством, Правилами внутреннего трудового распорядка ИА РАН, иными локальными нормативными актами ИА РАН и настоящим трудовым договором.

8.2 За неисполнение или ненадлежащее исполнение Работником по его вине возложенных на него трудовых обязанностей к Работнику могут быть применены дисциплинарные взыскания, предусмотренные ст. 192 ТК РФ.

9. Изменение и прекращение трудового договора:

9.1 Изменение определенных сторонами условий трудового договора допускается только по соглашению Сторон (за исключением случаев, предусмотренных Трудовым кодексом РФ), которое оформляется дополнительным соглашением, являющимся неотъемлемой частью настоящего трудового договора.

9.2 Настоящий трудовой договор прекращается по основаниям, установленным Трудовым кодексом Российской Федерации и иными федеральными законами.

9.2.1 При расторжении трудового договора работнику предоставляются гарантии и компенсации, предусмотренные Трудовым кодексом Российской Федерации и иными федеральными законами.

10. Заключительные положения:

10.1 Трудовые споры и разногласия сторон по вопросам соблюдения условий настоящего трудового договора разрешаются по соглашению сторон, а в случае недостижения соглашения рассматриваются комиссией по трудовым спорам и (или) судом в порядке, установленном законодательством Российской Федерации.

10.2 В части, не предусмотренной настоящим трудовым договором, стороны руководствуются законодательством Российской Федерации.

10.3 Настоящий трудовой договор составлен в двух экземплярах равной юридической силы. Один экземпляр хранится у работодателя, второй передается работнику.

11. Согласно статьи 68 Трудового Кодекса Российской Федерации до подписания трудового договора работник ознакомлен со следующими локально-нормативными актами:

С Правилами внутреннего трудового распорядка ИА РАН, утвержденными Приказом ИА РАН от 12.01.2015 № 1-АХ, ознакомлен(а)_____ (подпись)

С Положением об оплате труда работников ИА РАН, утвержденным Приказом ИА РАН от 14.12.2016 № 522-АХ, ознакомлен(а)_____ (подпись)

С Положением о защите персональных данных работников ИА РАН, утвержденным Приказом ИА РАН от 17.02.2009 №12-АХ, ознакомлен(а)_____ (подпись)

С Приказом ИА РАН "О противодействии коррупции" от 28.02.2017 №29-АХ с приложениями и планом противодействии коррупции, утвержденным приказом ИА РАН от 08.06.2022 №205-АХ, ознакомлен(а)_____ (подпись)

С Должностной инструкцией, утвержденной Приказом ИА РАН от 03.02.2015 № 14-АХ, ознакомлен(а)_____ (подпись)

12. Адреса и подписи Сторон:

РАБОТНИК
Успенский Павел Сергеевич
Адрес и индекс: 125183, Москва г, Генерала Рычагова ул, д.12, кв.62
Паспортные данные: 45 19 671423, выдан 17.03.2020 г. ГУ МВД России по г. Москве,770-020
Дата рождения: 07.09.1988 г.
Данные государственного страхового свидетельства Пенсионного фонда РФ: 145-122-668 37
ИНН: 232308618849

_____ П.С. Успенский
подпись

ИА РАН -
ИНН 7728023670
КПП 772801001
ОГРН1027739836728
Местонахождение: ул. Дм. Ульянова, 19, г. Москва, 117292

_____ Н.А. Макаров
подпись

Экземпляр данного трудового договора Работником на руки получен 31.12.2021 _____ (подпись)

Дополнительное соглашение № _____
к ТРУДОВОМУ ДОГОВОРУ от 31 декабря 2021 г. № 1889/2021

г.Москва
ул.Дмитрия Ульянова, 19 _____ г.

Федеральное государственное бюджетное учреждение науки Институт археологии Российской академии наук, именуемое в дальнейшем ИА РАН, в лице директора Макарова Николая Андреевича, действующего на основании Устава с одной стороны и гражданин(ка) Успенский Павел Сергеевич, именуемый в дальнейшем "Работник", с другой стороны, совместно именнуемые "Стороны", руководствуясь ст 72 Трудового Кодекса Российской Федерации, заключили настоящее дополнительное соглашение № ____ к трудовому договору от 31 декабря 2021 г. № 1889/2021 о нижеследующем:

1. Пункт 2.1 трудового договора от 31 декабря 2021 г. № 1889/2021 изложить в следующей редакции: "Дата начала работы - 31 декабря 2021 г. Срок действия трудового договора - по 28 декабря 2024 г.";

2. Все остальные положения Трудового договора остаются без изменений.

3. Настоящее Дополнительное соглашение вступает в силу с момента его подписания обеими Сторонами и является неотъемлемой частью Трудового договора от 31 декабря 2021 г. № 1889/2021.

4. Настоящее Дополнительное соглашение составлено и подписано в двух экземплярах, имеющих равную юридическую силу, один из которых хранится в ИА РАН, другой - передается Работнику.

Адреса и подписи Сторон:

РАБОТНИК
Успенский Павел Сергеевич
Адрес и индекс: 125183, Москва г, Генерала Рычагова ул, д.12, кв.62
Паспортные данные: 45 19 671423, выдан 17.03.2020 г. ГУ МВД России по г. Москве,770-020
Дата рождения: 07.09.1988 г.
Данные государственного страхового свидетельства Пенсионного фонда РФ: 145-122-668 37
ИНН: 232308618849

_____ П.С. Успенский
подпись

ИА РАН -
ИНН 7728023670
КПП 772801001
ОГРН1027739836728
Местонахождение: ул. Дм. Ульянова, 19, г. Москва, 117292

_____ Н.А. Макаров
подпись

Экземпляр данного дополнительного соглашения Работником на руки получен 28.12.2023 (дата) _____ (подпись)

Дополнительное соглашение №____
к ТРУДОВОМУ ДОГОВОРУ от 31 декабря 2021 г. №1889/2021

г. Москва
ул. Дмитрия Ульянова, дом. 19 18 декабря 2024 г.

Федеральное государственное бюджетное учреждение науки Институт археологии Российской академии наук, именуемое в дальнейшем ИА РАН, в лице Директора Макарова Николая Андреевича, действующего на основании Устава с одной стороны и гражданин(ка) Успенский Павел Сергеевич, именуемый в дальнейшем "Работник", с другой стороны, совместно именнуемые "Стороны", руководствуясь ст 72 Трудового Кодекса Российской Федерации, заключили настоящее дополнительное соглашение № ____ к трудовому договору от 31 декабря 2021 г. №1889/2021 о нижеследующем:

1. Пункт 2.1 трудового договора от 31 декабря 2021 г. №1889/2021 изложить в следующей редакции: "Дата начала работы - 31 декабря 2021 г. Срок действия трудового договора - 30 декабря 2025 г.";
2. Все остальные положения Трудового договора остаются без изменений.
3. Настоящее Дополнительное соглашение вступает в силу с момента его подписания обеими Сторонами и является неотъемлемой частью Трудового договора от 31 декабря 2021 г. №1889/2021.
4. Настоящее Дополнительное соглашение составлено и подписано в двух экземплярах, имеющих равную юридическую силу, один из которых хранится в ИА РАН, другой - передается Работнику.

Адреса и подписи Сторон:

РАБОТНИК
Успенский Павел Сергеевич
Адрес и индекс: 125183, Москва г, Генерала Рычагова ул, д.12, кв.62
Паспортные данные: 45 19 671423, выдан 17.03.2020, ГУ МВД России по г. Москве, 770-020
Дата рождения: 07.09.1988
Данные государственного страхового свидетельства Пенсионного фонда РФ: 145-122-668 37
ИНН: 232308618849

ИА РАН
ИНН 7728023670
КПП 772801001
ОГРН 1027739836728
Местонахождение: 117292, Город Москва, ул Дмитрия Ульянова, д. 19

_____ П. С. Успенский
Подпись

_____ Н. А. Макаров
Подпись

Экземпляр данного трудового договора Работником на руки получен _____ _____
(Дата) (подпись)

ПРИЛОЖЕНИЕ 14

ТРУДОВОЙ ДОГОВОР № 105/2023

г. Москва
ул. Дмитрия Ульянова, дом. 19 9 января 2023 г.

Федеральное государственное бюджетное учреждение науки Институт археологии Российской академии наук, именуемое в дальнейшем ИА РАН, в лице , действующего на основании Устава, и гражданин(ка) Суворов Александр Валерьевич, именуемый в дальнейшем «Работник» заключили настоящий трудовой договор о нижеследующем.

1. Основные положения:

1.1. Место работы Работника - ИА РАН, ул. Дмитрия Ульянова, 19, г. Москва, 117292, подразделение - Отдел сохранения археологического наследия;

1.2 Должность (в соответствии со штатным расписанием) - Научный сотрудник;

1.3. Профессия - ;

1.4. Специальность с указанием квалификации - ;

2. Настоящий трудовой договор заключен: на определенный срок, на основании Трудового кодекса Российской Федерации - ;

2.1. Дата начала работы - 9 января 2023 г. Срок действия трудового договора - по 30 декабря 2023 г.;

3. Условия оплаты труда: должностной оклад, доплаты, надбавки и поощрительные выплаты производятся в соответствии с действующими локально-нормативными актами ИА РАН, Положением об оплате труда работников ИА РАН, утвержденным Приказом ИА РАН от 09.01.2023 № 6-АХ. Должностной оклад работника: 27 219 (Двадцать семь тысяч двести девятнадцать рублей) в месяц. Оплата труда работника производится пропорционально отработанному времени исходя из оклада на полной ставке

3.1. Дни выплаты заработной платы (перечисления на зарплатные карты или по иным реквизитам) работникам ИА РАН - не реже чем каждые полмесяца (20-го числа текущего месяца - за первую половину месяца и 5-го числа месяца, следующего за отработанным, - окончательный расчет за отработанный месяц). При совпадении дня выплаты с выходным или нерабочим праздничным днем заработная плата выплачивается накануне этого дня. Оплата отпуска производится не позднее чем за три дня до его начала

4. Условия труда на рабочем месте Работника по результатам специальной оценки условий труда являются допустимыми.

4.1. Режим рабочего времени и времени отдыха: определяется в соответствии с п. 4 Правил внутреннего трудового распорядка, установленными в ИА РАН.

4.2. В связи с производственной необходимостью Работник обязан выезжать в служебные командировки со 100 % оплатой суточных, при этом если командировка является археологической экспедицией, то на время такой командировки Работнику устанавливается ненормированный рабочий день.

4.3. Работнику предоставляется ежегодный основной оплачиваемый отпуск продолжительностью 28 календарных дней.

4.3.1 По соглашению Сторон ежегодный оплачиваемый отпуск может предоставляться Работнику по частям. При этом хотя бы одна часть отпуска должна быть не менее 14 календарных дней.

4.4. Настоящий трудовой договор является договором по основному месту работы 50%.

5. Права и обязанности Работника: определяются в соответствии со статьей 21 Трудового Кодекса Российской Федерации, Правилами внутреннего трудового распорядка, должностной инструкцией и другими внутренними документами ИА РАН.

5.1 Работник обязан обеспечить сохранность, не разглашать и не передавать третьим лицам сведения и документы, составляющие служебную, коммерческую, техническую, технологическую или экономическую тайну Работодателя и его клиентов (заказчиков) как в течение срока действия настоящего Договора, так и в течение 3 лет после истечения срока или прекращения настоящего Договора. Работник признает, что в случае нарушения принципа конфиденциальности Работодатель или его клиент понесет значительные убытки, ответственность за которые будет возложена на Работника.

6. Права и обязанности Работодателя: определяются в соответствии со статьей 22 Трудового Кодекса Российской Федерации, Правилами внутреннего трудового распорядка и другими внутренними документами ИА РАН.

7. Работник подлежит обязательному социальному страхованию в соответствии с Трудовым кодексом Российской Федерации и иными федеральными законами.

8. Ответственность сторон:

8.1. Стороны несут ответственность за неисполнение или ненадлежащее исполнение своих обязанностей и обязательств, установленных законодательством, Правилами внутреннего трудового распорядка ИА РАН, иными локальными нормативными актами ИА РАН и настоящим трудовым договором.

8.2. За неисполнение или ненадлежащее исполнение Работником по его вине возложенных на него трудовых обязанностей к Работнику могут быть применены дисциплинарные взыскания, предусмотренные ст. 192 ТК РФ.

9. Изменение и прекращение трудового договора:

9.1. Изменение определенных сторонами условий трудового договора допускается только по соглашению Сторон (за исключением случаев, предусмотренных Трудовым кодексом РФ), которое оформляется дополнительным соглашением, являющимся неотъемлемой частью настоящего трудового договора.

9.2. Настоящий трудовой договор прекращается по основаниям, установленным Трудовым кодексом Российской Федерации и иными федеральными законами.

9.2.1. При расторжении трудового договора работнику предоставляются гарантии и компенсации, предусмотренные Трудовым кодексом Российской Федерации и иными федеральными законами.

10. Заключительные положения:

10.1. Трудовые споры и разногласия сторон по вопросам соблюдения условий настоящего трудового договора разрешаются по соглашению сторон, а в случае недостижения соглашения рассматриваются комиссией по трудовым спорам и (или) судом в порядке, установленном законодательством Российской Федерации.

10.2. В части, не предусмотренной настоящим трудовым договором, стороны руководствуются законодательством Российской Федерации.

10.3. Настоящий трудовой договор составлен в двух экземплярах равной юридической силы. Один экземпляр хранится у работодателя, второй передается работнику.

11. Согласно статьи 68 Трудового Кодекса Российской Федерации до подписания трудового договора работник ознакомлен со следующими локально-нормативными актами:

С Правилами внутреннего трудового распорядка ИА РАН, утвержденными Приказом ИА РАН от 10.05.2023 № 100-АХ, ознакомлен(а)_____ (подпись)
С Положением об оплате труда работников ИА РАН, утвержденным Приказом ИА РАН от 09.01.2023 № 6-АХ, ознакомлен(а)_____ (подпись)
С Положением о защите персональных данных работников ИА РАН, утвержденным Приказом ИА РАН от 17.02.2009 №12-АХ, ознакомлен(а)_____ (подпись)
С Приказом ИА РАН "О противодействии коррупции" от 28.02.2017 №29-АХ с приложениями и планом противодействии коррупции, утвержденным приказом ИА РАН от 08.06.2022 №205-АХ, ознакомлен(а)_____ (подпись)
С Должностной инструкцией, утвержденной Приказом ИА РАН от 11.08.2022 № 338-АХ, ознакомлен(а)_____ (подпись)

12. Адреса и подписи Сторон:

РАБОТНИК
Суворов Александр Валерьевич
Адрес и индекс: РОССИЯ, 160009, Вологодская область, г.о. город Вологда, г Вологда, ул Челюскинцев, д. 47, кв. 144
Паспортные данные: 19 15046866, выдан 04.03.2016, Отделомом УФМС России по Вологодской области в гор. Вологде, 350-002
Дата рождения: 02.03.1971
Данные государственного страхового свидетельства Пенсионного фонда РФ: 069-974-358 41
ИНН: 352505616490

ИА РАН
ИНН 7728023670
КПП 772801001
ОГРН 1027739836728
Местонахождение: 117292, Город Москва, ул Дмитрия Ульянова, д. 19

_____ А. В. Суворов
Подпись

_____
Подпись

Экземпляр данного трудового договора Работником на руки получен _____ _____
(Дата) (подпись)

Директору ИА РАН

От: должность: Научный сотрудник
подразделение: Отдел сохранения
археологического наследия
ФИО: Суворов Александр
Валерьевич

СОГЛАСИЕ
на обработку персональных данных

Я, Суворов Александр Валерьевич

даю согласие Федеральное государственное бюджетное учреждение науки Институт археологии Российской академии наук

на автоматизированную, а также без использования средств автоматизации обработку моих персональных данных, а именно - совершение действий, предусмотренных п. 3 ч. 1 ст. 3 Федерального закона от 27.07.2006 г. № 152 ФЗ "О персональных данных", содержащихся в настоящем заявлении, в целях обеспечения соблюдения трудового законодательства и иных нормативных правовых актов, содействия в трудоустройстве, обучении и продвижения по службе, обеспечения личной безопасности работников, контроля количества и качества выполняемой работы и обеспечения сохранности имущества, а именно:

Использовать все нижеперечисленные данные для оформления кадровых документов и для выполнения ИА РАН требований трудового законодательства;
Использовать мои персональные данные в информационной системе для осуществления расчетов ИА РАН со мной как работником;
Размещать мои фотографии, фамилию, имя и отчество на доске почета, на стендах в помещениях ИА РАН, на сайте ИА РАН (https://www.archaeolog.ru);
Создавать и размещать визитные карточки с моей фамилией, именем и отчеством, рабочим телефоном для осуществления мною трудовой функции.

1. Ф.И.О.: Суворов Александр Валерьевич
2. Дата рождения: 02.03.1971
3. Документ, удостоверяющий личность: Паспорт гражданина РФ 19 15046866, выдан 04.03.2016,
4. Адрес регистрации по месту жительства: РОССИЯ, 160009, Вологодская область, г.о. город Вологда, г Вологда, ул Челюскинцев, д. 47, кв. 144
5. Адрес фактического проживания: РОССИЯ, 160009, Вологодская область, г.о. город Вологда, г Вологда, ул Челюскинцев, д. 47, кв. 144
6. Данные государственного страхового свидетельства Пенсионного фонда РФ: 069-974-358 41
7. ИНН: 352505616490

Об ответственности за достоверность представленных сведений предупрежден(а).

Суворов А. В.		
(Ф.И.О. работника)	(подпись)	(дата)

Дополнительное соглашение №____
к ТРУДОВОМУ ДОГОВОРУ от 9 января 2023 г. №105/2023

г. Москва
ул. Дмитрия Ульянова, дом. 19

18 декабря 2024 г.

Федеральное государственное бюджетное учреждение науки Институт археологии Российской академии наук, именуемое в дальнейшем ИА РАН, в лице Директора Макарова Николая Андреевича, действующего на основании Устава с одной стороны и гражданин(ка) Суворов Александр Валерьевич, именуемый в дальнейшем "Работник", с другой стороны, совместно именнуемые "Стороны", руководствуясь ст 72 Трудового Кодекса Российской Федерации, заключили настоящее дополнительное соглашение № ____ к трудовому договору от 9 января 2023 г. №105/2023 о нижеследующем:

1. Пункт 2.1 трудового договора от 9 января 2023 г. №105/2023 изложить в следующей редакции: "Дата начала работы - 9 января 2023 г. Срок действия трудового договора - 30 декабря 2025 г.";
2. Все остальные положения Трудового договора остаются без изменений.
3. Настоящее Дополнительное соглашение вступает в силу с момента его подписания обеими Сторонами и является неотъемлемой частью Трудового договора от 9 января 2023 г. №105/2023.
4. Настоящее Дополнительное соглашение составлено и подписано в двух экземплярах, имеющих равную юридическую силу, один из которых хранится в ИА РАН, другой - передается Работнику.

Адреса и подписи Сторон:

РАБОТНИК
Суворов Александр Валерьевич
Адрес и индекс: РОССИЯ, 160009, Вологодская область, г.о. город Вологда, г Вологда, ул Челюскинцев, д. 47, кв. 144
Паспортные данные: 19 15 046866, выдан 04.03.2016, Отделомом УФМС России по Вологодской области в гор. Вологде, 350-002
Дата рождения: 02.03.1971
Данные государственного страхового свидетельства Пенсионного фонда РФ: 069-974-358 41
ИНН: 352505616490

_____ А. В. Суворов
Подпись

ИА РАН
ИНН 7728023670
КПП 772801001
ОГРН 1027739836728
Местонахождение: 117292, Город Москва, ул Дмитрия Ульянова, д. 19

_____ Н. А. Макаров
Подпись

Экземпляр данного трудового договора Работником на руки получен _____ (Дата) _____ (подпись)

ПРИЛОЖЕНИЕ 15

92

ТРУДОВОЙ ДОГОВОР

г.Москва
ул.Дмитрия Ульянова, 19

09 марта 2007 г.
(дата оформления трудового договора в письменной форме)

Институт археологии Российской академии наук (ИА РАН), именуемый в дальнейшем «Предприятие», в лице директора Макарова Николая Андреевича, действующего на основании Устава и Постановления Президиума Российской академии наук от 10.06.2003 № 181, с одной стороны, и гражданка Зеленцова Ольга Викторовна, именуемая в дальнейшем «Работник», заключили настоящий договор о нижеследующем.

1. Место работы Работника – ИА РАН, ул.Дмитрия Ульянова, 19, г.Москва, 117036.
2. Трудовая функция Работника:

2.1 Должность (в соответствии со штатным расписанием) – научный сотрудник;
2.2 Профессия - археолог;
2.3 Специальность с указанием квалификации - историк.

3. Дата начала работы – 01 декабря 2003 года (бессрочный).
4. Условия оплаты труда - работнику устанавливается должностной оклад (тарифная ставка), определенный штатным расписанием ИА РАН; доплаты, надбавки и поощрительные выплаты производятся в соответствии с Положением об оплате труда работников ИА РАН, утвержденным 30.08.2006, за счет средств федерального бюджета.
5. Работник подлежит обязательному социальному страхованию в соответствии с Трудовым кодексом Российской Федерации и иными федеральными законами.
6. Адреса и подписи Сторон:

РАБОТНИК	ПРЕДПРИЯТИЕ
О.В.Зеленцова	ИА РАН - ИНН 7728023670
Адрес и индекс: проспект Буденного, 24-3-7, г. Москва, 105198	Местонахождение: ул.Дм.Ульянова, 19, г. Москва, 117036.

Паспортные данные:
89 02 342346, выдан Ленинским РОВД
г.Саранск 20.06.2002
ИНН 132601209500
Данные государственного страхового свидетельства
Пенсионного фонда Российской Федерации
011-016-052-56

_____ О.В.Зеленцова
(подпись)

Директор _____ Н.А.Макаров
(подпись)

С Коллективным договором ИА РАН на 2004-2006 годы, зарегистрированным в Комитете общественных и межрегиональных связей Правительства Москвы 15.06.2004 № 3-748, Правилами внутреннего трудового распорядка ИА РАН, утвержденными 03.10.2006 и Положением об оплате труда работников ИА РАН, утвержденным 30.08.2006 Работник ознакомлен 03.10.2006 _____(подпись).
Экземпляр данного трудового договора Работником на руки получен 09.03.2007 _____ (подпись).

Дополнительное соглашение №____
к ТРУДОВОМУ ДОГОВОРУ от 09.03.2007 № 72

г. Москва
ул. Дмитрия Ульянова, дом. 19

1 июня 2022 г.

Федеральное государственное бюджетное учреждение науки Институт археологии Российской академии наук, именуемое в дальнейшем ИА РАН, в лице , действующего на основании Устава с одной стороны и гражданин(ка) Зеленцова Ольга Викторовна, именуемый в дальнейшем "Работник", с другой стороны, совместно именнуемые "Стороны", руководствуясь ст 72 Трудового Кодекса Российской Федерации, заключили настоящее дополнительное соглашение № ____ к трудовому договору от № о нижеследующем:

1. Пункт 1.2 трудового договора от 09.03.2007 № 72 изложить в следующей редакции: " Должность (в соответствии со штатным расписанием) - Старший научный сотрудник";
2. Все остальные положения Трудового договора остаются без изменений.
3. Настоящее Дополнительное соглашение вступает в силу с момента его подписания обеими Сторонами и является неотъемлемой частью Трудового договора от 09.03.2007 № 72.
4. Настоящее Дополнительное соглашение составлено и подписано в двух экземплярах, имеющих равную юридическую силу, один из которых хранится в ИА РАН, другой - передается Работнику.

Адреса и подписи Сторон:

РАБОТНИК
Зеленцова Ольга Викторовна
Адрес и индекс: 117574, Москва г, Вильнюсская ул, д.4, кв.270
Паспортные данные: 45 11 000175, выдан 01.03.2012, ОТДЕЛОМ УФМС РОССИИ ПО ГОР МОСКВЕ ПО ЯСЕНЕВО-НУ ЯСЕНЕВО, 770-125
Дата рождения: 19.12.1966
Данные государственного страхового свидетельства Пенсионного фонда РФ: 011-016-052 56
ИНН: 132601209500

_____ О. В. Зеленцова
Подпись

ИА РАН
ИНН 7728023670
КПП 772801001
ОГРН 1027739836728
Местонахождение: 117292, Город Москва, ул Дмитрия Ульянова, д. 19

_____
Подпись

Экземпляр данного трудового договора Работником на руки получен

_____ _____
(Дата) (подпись)