

**ФЕДЕРАЛЬНОЕ ГОСУДАРСТВЕННОЕ БЮДЖЕТНОЕ
УЧРЕЖДЕНИЕ НАУКИ
ИНСТИТУТ АРХЕОЛОГИИ РОССИЙСКОЙ АКАДЕМИИ НАУК**

Акт государственной историко-культурной экспертизы раздела документации, обосновывающего меры по обеспечению сохранности выявленного объекта археологического наследия «Нижнерукельское 1-е поселение», расположенного: Республика Дагестан, Дербентский район, в 1 км к ЮВ от окраины с. Нижний Рукель, в ходе производства работ по объекту: «Строительство и реконструкция участков автомобильной дороги Р-217 «Кавказ» автомобильная дорога М-4 «Дон» - Владикавказ – Грозный – Махачкала– граница с Азербайджанской Республикой. Строительство автомобильной дороги Р-217 «Кавказ» автомобильная дорога М-4 «Дон» - Владикавказ – Грозный – Махачкала– граница с Азербайджанской Республикой на участке обхода города Дербент, Республика Дагестан».

Настоящий Акт государственной историко-культурной экспертизы составлен в соответствии с Положением о государственной историко-культурной экспертизе, утвержденном постановлением Правительства Российской Федерации от 25.04.2024 № 530.

Дата начала проведения экспертизы	30.10.2025
Дата окончания проведения экспертизы	11.11.2025
Место проведения экспертизы	г. Москва
Заказчик экспертизы	Общество с ограниченной ответственностью «Кубаньархеология»

Сведения об организации:

Сведения об организации	Федеральное государственное бюджетное учреждение науки Институт археологии Российской академии наук (ИА РАН). Место нахождения: 117292, г. Москва, ул. Дм. Ульянова, д. 19. ИНН 7728023670
--------------------------------	--

ИА РАН как эксперт – юридическое лицо соответствует требованию п. 2 Положения о государственной историко-культурной экспертизе, утвержденным постановлением Правительства Российской Федерации от 25.04.2024 № 530 в части кадрового состава.

**Работники ФГБУ Институт археологии РАН (ИА РАН),
являющиеся аттестованными экспертами по проведению
государственной историко-культурной экспертизы**

№№	ФИО и должность работника	Реквизиты приказа Министерства культуры Российской Федерации
1	Успенский Павел Сергеевич, к.и.н., научный сотрудник отдела сохранения археологического наследия	№ 1001 от 03.06.2025
2	Суворов Александр Валерьевич, научный сотрудник.	№ 3237 от 28.11.2023

3	Зеленцова Ольга Викторовна, к.и.н., старший научный сотрудник отдела сохранения археологического наследия ИА РАН	№ 1001 от 03.06.2025
---	---	-------------------------

Сведения об эксперте:

Фамилия, имя и отчество	Успенский Павел Сергеевич
Образование	Высшее
Специальность	историк, археолог
Ученая степень (звание)	Кандидат исторических наук
Стаж работы	15 лет
Место работы и должность	Научный сотрудник отдела сохранения археологического наследия ИА РАН
Данные об аттестации	<p>Государственный эксперт по проведению историко-культурной экспертизы (приказ Министерства культуры Российской Федерации № 1001 от 03.06.2025 г.)</p> <p>Объекты экспертизы:</p> <ul style="list-style-type: none"> • Выявленные объекты культурного наследия в целях обоснования включения данных объектов в реестр; • Документы, обосновывающие включение объектов культурного наследия в реестр; • Документы, обосновывающие изменение категории историко-культурного значения объекта культурного наследия, границ территории объекта культурного наследия; • Документы, обосновывающие отнесение объекта культурного наследия к историко-культурным заповедникам, особо ценным объектам культурного наследия народов Российской Федерации либо объектам всемирного культурного и природного наследия; • Земли, подлежащие воздействию земляных, строительных, мелиоративных, хозяйственных работ, предусмотренных статьёй 25 Лесного кодекса Российской Федерации работ по использованию лесов (за исключением работ, указанных в пунктах 3, 4 и 7 части 1 статьи 25 Лесного кодекса Российской Федерации) и иных работ, в случае если указанные земли расположены в границах территорий, утверждённых в соответствии с подпунктом 342 пункта 1 статьи 9 Федерального закона «Об объектах культурного наследия (памятниках истории и культуры) народов Российской Федерации»; • Документация, за исключением научных отчётов о выполненных археологических полевых работах, содержащая результаты исследований, в соответствии с которыми определяется наличие или отсутствие объектов, обладающих признаками объекта

	<p>культурного наследия, на земельных участках, подлежащих воздействию земляных, строительных, мелиоративных хозяйственных работ, указанных в настоящей статье работ по использованию лесов и иных работ;</p> <ul style="list-style-type: none"> • Разделы об обеспечении сохранности объекта культурного наследия, включённого в реестр объектов, выявленного объекта культурного наследия, входящие в состав проектной или иной документации, проекты обеспечения сохранности указанных объектов при проведении земляных, строительных, мелиоративных, хозяйственных работ, указанных в статье 30 Федерального закона от 25.06.2002 № 73-ФЗ, работ по использованию лесов и иных работ, включающие оценку воздействия таких работ на указанные объекты и содержащие меры по обеспечению сохранности указанных объектов при проведении таких работ в границах территорий указанных объектов либо на земельном участке, непосредственно связанном с земельным участком в границах территорий указанных объектов. • Документация, обосновывающая установление требований к осуществлению деятельности в границах территории достопримечательного места, ограничений использования лесов и требований к градостроительному регламенту в границах территории достопримечательного места; • Документация, обосновывающая уточнение сведений об объекте культурного наследия, включённом в реестр объектов, о выявленном объекте культурного наследия.
--	--

Эксперт несёт ответственность за достоверность и обоснованность сведений и выводов, изложенных в заключении экспертизы, в соответствии с п. 20-д Положения о государственной историко-культурной экспертизе, утверждённым постановлением Правительства Российской Федерации от 25.04.2024 № 530.

Отношения к заказчику

Эксперт:

- не имеет родственных связей с заказчиком (его должностными лицами, работниками);
- не состоит в трудовых отношениях с заказчиком;
- не имеет долговых или иных имущественных обязательств перед заказчиком;
- не владеет ценными бумагами, акциями (долями участия, паями в уставных капиталах) заказчика;
- не заинтересован в результатах исследований и решений, вытекающих из настоящего экспертного заключения, с целью получения выгоды в виде денег, ценностей, иного имущества, услуг имущественного характера или имущественных прав для себя или третьих лиц.

Основание проведения государственной историко-культурной экспертизы

1. Федеральный закон от 25.06.2002 № 73-ФЗ «Об объектах культурного наследия (памятниках истории и культуры) народов Российской Федерации» (ред. от 26.12.2024) (далее -Федеральный закон № 73-ФЗ).
2. Положение о государственной историко-культурной экспертизе, утверждённым постановлением Правительства Российской Федерации от 25.04.2024 № 530.
3. Правила выдачи, приостановления и прекращения действия разрешений (открытых листов) на проведение работ по выявлению и изучению объектов археологического наследия, включая работы, имеющие целью поиск и изъятие археологических предметов (утверждены постановлением Правительства Российской Федерации от 24.10.2022 № 1893).
4. Положение о порядке проведения археологических полевых работ и составления научной отчётной документации, утверждённое постановлением Бюро отделения историко-филологических наук Российской академии наук от 12.04.2023 г. №15.
5. Методика определения границ территорий объектов археологического наследия (рекомендована письмом Министерства культуры Российской Федерации от 27.01.2012 № 12-01- 39/05-АБ (Методика)
6. Положение о едином государственном реестре объектов культурного наследия (памятников истории и культуры) народов Российской Федерации (утверждено приказом Министерства культуры Российской Федерации от 03.12.2011 № 954).
7. Дополнительное соглашение № 2 от 01.10.2025 г. к договору № 127-25 от 01.08.2025 г.

Цель и объект экспертизы:

Цель экспертизы:

- обеспечение сохранности выявленного объекта археологического наследия «Нижнерукельское 1-е поселение», расположенного: Республика Дагестан, Дербентский район, в 1 км к ЮВ от окраины с. Нижний Рукель, в ходе производства работ по объекту: «Строительство и реконструкция участков автомобильной дороги Р-217 «Кавказ» автомобильная дорога М-4 «Дон» - Владикавказ – Грозный – Махачкала– граница с Азербайджанской Республикой. Строительство автомобильной дороги Р-217 «Кавказ» автомобильная дорога М-4 «Дон» - Владикавказ – Грозный – Махачкала– граница с Азербайджанской Республикой на участке обхода города Дербент, Республика Дагестан».

Объект экспертизы: разделы об обеспечении сохранности объекта культурного наследия, включённого в реестр, выявленного объекта культурного наследия, входящие в состав проектной или иной документации, проекты обеспечения сохранности указанных объектов при проведении земляных, строительных, мелиоративных, хозяйственных работ, указанных в статье 30 Федерального закона № 73-ФЗ работ по использованию лесов и иных работ, включающие оценку воздействия таких работ на указанные объекты и содержащие меры по обеспечению сохранности указанных объектов при проведении таких работ в границах территорий указанных объектов либо на земельном участке, непосредственно связанном с земельным участком в границах территорий указанных объектов: *Раздел проектной документации «Мероприятия по обеспечению сохранности объектов археологического наследия, расположенные в зоне строительства автомобильной дороги Р-217 «Кавказ» на участке обход города Дербент: План выполнения охранно-спасательных археологических исследований (раскопок и наблюдений)» в реализации «Строительство и реконструкция участков автомобильной дороги Р-217 «Кавказ» автомобильная дорога М-*

4 «Дон» - Владикавказ –Грозный – Махачкала – граница с Азербайджанской Республикой. Строительство автомобильной дороги Р-217 «Кавказ» автомобильная дорога М-4 «Дон» - Владикавказ – Грозный – Махачкала – граница с Азербайджанской Республикой на участке обхода города Дербент, Республика Дагестан» (Разработчик ООО НПЦ «Туризм и краеведение». 2024 г. Том 10.5. Том 10.5.1). *Корректировка в части мероприятий по ОКН «Нижнерукельское 1-е поселение».* ООО «Кубаньархеология». Краснодар, 2025

Перечень документов, представленных заказчиком или полученных экспертом самостоятельно:

1. Раздел проектной документации «Мероприятия по обеспечению сохранности объектов археологического наследия, расположенные в зоне строительства автомобильной дороги Р-217 «Кавказ» на участке обход города Дербент: План выполнения охранно-спасательных археологических исследований (раскопок и наблюдений)» в реализации «Строительство и реконструкция участков автомобильной дороги Р-217 «Кавказ» автомобильная дорога М-4 «Дон» - Владикавказ –Грозный – Махачкала – граница с Азербайджанской Республикой. Строительство автомобильной дороги Р-217 «Кавказ» автомобильная дорога М-4 «Дон» - Владикавказ – Грозный – Махачкала – граница с Азербайджанской Республикой на участке обхода города Дербент, Республика Дагестан» (Разработчик ООО НПЦ «Туризм и краеведение». 2024 г. Том 10.5. Том 10.5.1). *Корректировка в части мероприятий по ОКН «Нижнерукельское 1-е поселение».* ООО «Кубаньархеология». Краснодар, 2025

Сведения об обстоятельствах, повлиявших на процесс проведения и результаты экспертизы

Обстоятельства, повлиявшие на процесс проведения и результаты экспертизы, отсутствуют.

Сведения о проведённых исследованиях:

В процессе государственной историко-культурной экспертизы:

- выполнен анализ представленного документа на соответствие действующей нормативной правовой базе в области государственной охраны и сохранения объектов культурного (археологического) наследия;
- выполнен анализ представленного документа на соответствие действующей методической базе по проведению спасательных археологических полевых работ;
- оформлено заключение экспертизы в виде акта.

Перечень документов и материалов, привлекаемых при проведении экспертизы, а также использованной для неё специальной, технической и справочной литературы:

1. Федеральный закон от 25.06.2002 № 73-ФЗ «Об объектах культурного наследия (памятниках истории и культуры) народов Российской Федерации».
2. Правила выдачи, приостановления и прекращения действия разрешений (открытых листов) на проведение работ по выявлению и изучению объектов археологического наследия, включая работы, имеющие целью поиск и изъятие археологических предметов (утверждены постановлением Правительства Российской Федерации от 24.10.2022 № 1893).
3. Положение о государственной историко-культурной экспертизе, утверждённым постановлением Правительства Российской Федерации от 25.04.2024 № 530.

4. Положение о порядке проведения археологических полевых работ и составления научной отчётной документации (утверждено постановлением бюро Отделения историко-филологических наук от 12.04.2023 №15).

**Факты и сведения, выявленные и установленные в результате
проведённых исследований.**

Представленный на экспертизу раздел об обеспечении сохранности выявленного объекта археологического наследия «Нижнерукельское 1-е поселение», расположенного: Республика Дагестан, Дербентский район, в 1 км к ЮВ от окраины с. Нижний Рукель, в ходе производства работ по объекту: «Строительство и реконструкция участков автомобильной дороги Р-217 «Кавказ» автомобильная дорога М-4 «Дон» - Владикавказ – Грозный – Махачкала– граница с Азербайджанской Республикой. Строительство автомобильной дороги Р-217 «Кавказ» автомобильная дорога М-4 «Дон» - Владикавказ – Грозный – Махачкала– граница с Азербайджанской Республикой на участке обхода города Дербент, Республика Дагестан», выполнен сотрудниками ООО «Кубаньархеология», в соответствии с Техническим заданием, являющимся неотъемлемой частью дополнительного соглашения № 2 от 01.10.2025 г. к договору № 127-25 от 01.08.2025 г. с Обществом с ограниченной ответственностью «Кубаньархеология» (ООО «Кубаньархеология»).

Настоящая корректировка раздела проектной документации (далее – Раздел) разработана в целях обеспечения сохранности выявленного объекта археологического наследия «Нижнерукельское 1-е поселение», расположенного: Республика Дагестан, Дербентский район, в 1 км к ЮВ от окраины с. Нижний Рукель, в ходе производства работ по объекту: «Строительство и реконструкция участков автомобильной дороги Р-217 «Кавказ» автомобильная дорога М-4 «Дон» - Владикавказ – Грозный – Махачкала – граница с Азербайджанской Республикой. Строительство автомобильной дороги Р-217 «Кавказ» автомобильная дорога М-4 «Дон» - Владикавказ – Грозный – Махачкала – граница с Азербайджанской Республикой на участке обхода города Дербент, Республика Дагестан», в связи с тем, что проведение землеустроительных, земляных и строительных работ в рамках реализации данного проекта способно оказать негативное воздействие на указанный объект археологического наследия.

Раздел разработан во исполнение п.2 ст.36 Федерального закона от 25.06.2002 № 73-ФЗ «Об объектах культурного наследия (памятниках истории и культуры) народов Российской Федерации» (далее – Федеральный закон № 73-ФЗ), в соответствии с которым изыскательские, проектные, земляные, строительные, мелиоративные, хозяйственные работы, указанные в статье 30 настоящего Федерального закона работы по использованию лесов и иные работы в границах территории объекта культурного наследия, включённого в реестр, проводятся при условии реализации согласованных соответствующим органом охраны объектов культурного наследия, определённым пунктом 2 статьи 45 настоящего Федерального закона, обязательных разделов об обеспечении сохранности указанных объектов культурного наследия в проектах проведения таких работ или разделов обеспечения сохранности указанных объектов культурного наследия либо плана проведения спасательных археологических полевых работ, включающих оценку воздействия проводимых работ на указанные объекты культурного наследия.

В Разделе содержатся следующие факты.

Объект археологического наследия «Нижнерукельское 1-е поселение» выявлен в ходе проведения археологических полевых работ (разведок) в зоне землеотвода по объекту

«Строительство автодороги Р-217 «Кавказ» автомобильная дорога М-4 «Дон» – Владикавказ – Грозный – Махачкала – граница с Азербайджанской Республикой на участке обхода города Дербент, Республика Дагестан» археологической экспедицией ООО НПЦ «Туризм и Краеведение» под руководством В.Ю. Малашева в 2022 г.

Согласно требованию пункта 16 ст. 16.1. Федерального закона от 25 июня 2002 г. №73-ФЗ «Об объектах культурного наследия (памятниках истории и культуры) народов Российской Федерации» - объекты археологического наследия считаются выявленными объектами культурного наследия со дня их обнаружения лицом, получившим разрешение (открытый лист) на проведение работ по выявлению и изучению объектов археологического наследия. Выявленные объекты археологического наследия включаются в перечень выявленных объектов культурного наследия решением регионального органа охраны объектов культурного наследия в течение трех рабочих дней со дня поступления сведений об объекте археологического наследия в порядке, установленном пунктом 11 статьи 45.1 указанного Федерального закона.

По описанию В.Ю. Малашева ОКН расположен в Дербентском районе, в 1 км к ЮВ от окраины с. Нижний Рукель, на целинных землях, используемых под выпас. Находится на левом берегу древней пересохшей протоки в верхнем ее течении. На ровном рельефе незначительно выделяется в виде слабовыраженного возвышения, естественным образом определяющем границы его территории с севера, юга и запада. Габаритные размеры – 170х80 м. Общая площадь – 8114 м². Мощность культурного слоя достигает 0,2 м. Керамика происходит из подъемного материала и шурфов. Поселение относится к развитому средневековью.

В ходе археологической разведки 2022 г. был осуществлён сбор подъемного материала. В целях определения границ территории и мощности культурного слоя ВОАН «Нижнерукельское 1-е поселение» были заложены 5 шурфов, которым присвоена нумерация: шурфы №№ 46-50. Наличие пяти шурфов, ареал распространения подъемного материала (керамики), а также ландшафтно-топографическая ситуация местоположения объекта археологического наследия позволили определить границу его территории. «Нижнерукельское 1-е поселение» обладает историко-культурной ценностью с точки зрения истории, архитектуры, градостроительства, а также является подлинным источником информации об истории населения региона в развитом средневековье.

В 2025 году проводились спасательные археологические раскопки территории ОКН (ОЛ №Р018-00103-00/01844561 Мимоход Р.А.) на площади 8114 кв.м, в рамках строительства вышеуказанного объекта, в ходе которых установлено, что территория распространения культурного слоя поселения превышает изначально установленную границу памятника и требует дополнительных исследований для уточнения границ территории ОКН.

В том же году по открытому листу № Р018-00103-00/02123152 от 17.04.2025 г., выданного на имя Бочкового Владимира Викторовича заложено 18 шурфов размером 2х1 м общей площадью 36 кв.м. В шурфах 1, 5, 17, 18 был зафиксирован культурный слой ОКН. В шурфах 1, 17 выявлены архитектурные остатки, в шурфах 5, 18 – фрагменты кружальной керамики эпохи развитого средневековья. На основе новых данных граница территории исследуемого ВОАН была отредактирована.

Таблица координат характерных точек границы (границ) территории ОКН – «Нижнерукельское 1-е поселение»:

№	Координаты в WGS-84		Координаты в МСК-05 (СК-95)	
	СШ	ВД	Х	У
1				

2	
3	
4	
5	
6	
7	
8	
1	

Площадь границ территории памятника археологии составляет 8142 кв.м.

Исследованный участок попадает в зону строительства объекта: «Строительство и реконструкция участков автомобильной дороги Р-217 «Кавказ» автомобильная дорога М-4 «Дон» - Владикавказ - Грозный - Махачкала - граница с Азербайджанской Республикой. Строительство автомобильной дороги Р-217 «Кавказ» автомобильная дорога М-4 «Дон» - Владикавказ - Грозный - Махачкала - граница с Азербайджанской Республикой на участке обхода города Дербент, Республика Дагестан».

ОКН «Нижнерукельское 1-е поселение» расположен: Республика Дагестан, Дербентский район, в 1 км к ЮВ от окраины с. Нижний Рукель.

Участок имеет форму неправильного многоугольника, незначительно вытянутого по линии запад – восток. Площадь участка составляет 4488 кв. м.

Дневная поверхность территории раскопа ровную поверхность без значительных перепадов высот. Средняя высота над уровнем моря в абсолютных значениях составляет 31-32 м.

Проектом строительства автомобильной дороги в обход города Дербент на участке ПК285+10 – ПК286+68 (площадка МФЗ) предусматривается проведение земляных работ через территорию ВОАН «Нижнерукельское 1-е поселение».

По результатам сопоставления полосы отвода под строительство автомобильной дороги в обход города Дербент с границами территории ВОАН «Нижнерукельское 1-е поселение», участок ПК285+10 – ПК286+68 (площадка МФЗ) пересекает территорию ОАН на площади 4488 кв. м.

Проектным решением, через территорию ВОАН «Нижнерукельское 1-е поселение» предусматривается выполнение земляных работ по устройству многофункциональной площадки с отсыпкой земляного полотна, устройство площадки для транспортной безопасности и интеллектуальной транспортной системы, а также строительство двух водопропускных труб.

Площадка МФЗ расположена на ПК 285 слева, размер - 100х200м (2 га). На площадке предусмотрена отсыпка земляного полотна. На время строительства данная площадка будет использоваться в качестве вахтового поселка. Площадки отделены от автодороги островком шириной 2,25 м. Обустройство и застройка площадок МФЗ будет осуществляться на стадии эксплуатации автодороги по индивидуальному проекту. Местоположение площадок МФЗ выбрано исходя из обеспечения возможности технологического присоединения к сетям, на прямолинейных участках проектируемой автомобильной дороги из обеспечения требования безопасности дорожного движения, на равнинном участке местности, а также для обеспечения нужд строительства вахтовым посёлком. Справа от площадки МФЗ расположена площадка единого пункта управления обеспечения транспортной безопасности (ЕПУ ОТБ), совмещённая с модулем для нужд интеллектуальной транспортной системы. Местоположение ЕПУ ОТБ выбрано исходя из условий размещения оборудования системы транспортной безопасности и интеллектуальной транспортной системы.

Работы по устройству дороги и многофункциональных площадок в соответствии с п.9.2.4 тома 5.1 включают в себя:

- снятие растительного слоя грунта бульдозером в полосе отвода;
- уплотнение основания виброкатками;
- возведение земляного полотна насыпи с послойным уплотнением (при необходимости);
- устройство и уплотнение слоёв дорожной одежды;
- планировку обочин, откосов насыпи;
- устройство водоотводных канав (кюветов);
- планировку придорожной полосы.

Планируемые земляные работы по строительству автомобильной дороги в обход города Дербент через территорию данного объекта археологического наследия, не обеспечивают целостность (сохранность) территории ВОАН «Нижнерукельское 1-е поселение».

В Разделе произведена оценка воздействия указанных работ на объект археологического наследия в соответствии с проектными решениями.

Согласно п.2 ст.40 Федерального закона, в случае невозможности обеспечить физическую сохранность объекта археологического наследия под сохранением этого объекта археологического наследия понимаются спасательные археологические полевые работы.

В этой связи, в соблюдении требований п.2 статьи 36 Федерального закона, в реализации мероприятий по сохранению ВОАН «Нижнерукельское 1-е поселение» расположенного в полосе постоянного отвода под строительство автомобильной дороги в обход города Дербент на участке строительства автомобильной дороги в обход города Дербент, необходимо:

1) *проведение спасательных археологических полевых работ (раскопки) в границах территории ВОАН «Нижнерукельское 1-е поселение» на площади 4488 кв. м.*

Таблица координат характерных точек границы (границ) участка раскопок территории ОКН – «Нижнерукельское 1-е поселение» (МСК-05 от СК-95)

№	X	Y
1		
2		
3		
4		
5		
6		
7		
8		

Мероприятия по обеспечению сохранности объекта археологического наследия.

Поскольку изменение хозяйственного проекта невозможно, а предусмотренные им земляные работы способны оказать негативное воздействие на Объект, в соответствии с п. 2 ст. 40 Закона № 73-ФЗ на территории Объекта необходимо провести спасательные археологические полевые работы.

Спасательные археологические полевые работы на территории проектируемого объекта проводятся в виде археологических раскопок (п. 7 ст. 45.1 Закона № 73-ФЗ).

Порядок проведения спасательных археологических работ определен ст. ст. 45 (п. 12), 45.1, 45.2 Закона № 73-ФЗ.

Согласно п. 1 ст. 45.1 Закона № 73-ФЗ спасательные археологические полевые работы проводятся на основании разрешения (открытого листа), выдаваемого Минкультуры России в порядке, установленном постановлением Правительства Российской Федерации от 24.10.2022 № 1893.

Спасательные археологические полевые работы в виде археологических раскопок, необходимо выполнить на общей площади 4488 кв. м.

Выборка культурного слоя производится до археологически стерильного слоя (археологического материка).

Кроме того, в целях обеспечения сохранности участков территории Объекта, не затрагиваемых указанными спасательными археологическими полевыми работами, в рамках организации логистики и инфраструктурного обустройства строительства, земляных, строительных и хозяйственных работ следует выполнить следующие требования:

- 1) маркировать территории Объекта в соответствии с логистической схемой;*
- 2) запретить передвижение по территории Объекта транспортных средств, строительной и специальной техники, за исключением действующих внутрипоселковых дорог;*
- 3) запретить устройство на территории Объекта стоянок транспортных средств, строительной и специальной техники;*
- 4) запретить размещение на территории Объекта жилых и вспомогательных построек, объектов обеспечивающей инфраструктуры;*
- 5) запретить складирование на территории Объекта грузов и инертных материалов.*

Заказчику строительных работ следует письменно проинформировать организации-производители земляных, строительных, хозяйственных работ о:

- наличии объектов археологического наследия на территории, прилегающей к территории проведения данных работ, с указанием их местоположения;*
- безусловной необходимости исполнения ими требований, указанных в подпунктах 2-5 настоящего пункта Раздела.*

Обоснование вывода экспертизы:

1. Раздел разработан в соответствии с действующей нормативной правовой базой в области государственной охраны и сохранения объектов культурного (археологического) наследия.

2. Раздел разработан в соответствии действующей методической базой по проведению археологических полевых работ, в том числе спасательных археологических полевых работ.

3. Раздел позволяет обеспечить сохранность выявленного объекта археологического наследия «Нижнерукельское 1-е поселение», расположенного: Республика Дагестан, Дербентский район, в 1 км к ЮВ от окраины с. Нижний Рукель, в ходе производства работ по объекту: «Строительство и реконструкция участков автомобильной дороги Р-217 «Кавказ» автомобильная дорога М-4 «Дон» - Владикавказ – Грозный – Махачкала– граница с Азербайджанской Республикой. Строительство автомобильной дороги Р-217 «Кавказ» автомобильная дорога М-4 «Дон» - Владикавказ – Грозный – Махачкала– граница с Азербайджанской Республикой на участке обхода города Дербент, Республика Дагестан», в соответствии с действующими нормативной правовой и методической базами,

связанными с сохранением объектов культурного (археологического) наследия, с учётом характера и специфики указанных объектов археологического наследия.

ВЫВОДЫ ЭКСПЕРТИЗЫ:

Обеспечение сохранности выявленного объекта археологического наследия «Нижнерукельское 1-е поселение», расположенного: Республика Дагестан, Дербентский район, в 1 км к ЮВ от окраины с. Нижний Рукель, в ходе производства работ по объекту: «Строительство и реконструкция участков автомобильной дороги Р-217 «Кавказ» автомобильная дорога М-4 «Дон» - Владикавказ – Грозный – Махачкала– граница с Азербайджанской Республикой. Строительство автомобильной дороги Р-217 «Кавказ» автомобильная дорога М-4 «Дон» - Владикавказ – Грозный – Махачкала– граница с Азербайджанской Республикой на участке обхода города Дербент, Республика Дагестан», при проведении земляных, строительных, и (или) хозяйственных работ, предусмотренных статьёй 25 Лесного кодекса Российской Федерации работ по использованию лесов и иных работ, *возможно (положительное заключение).*

Перечень приложений к заключению экспертизы:

*Приложение № 1. Раздел проектной документации «Мероприятия по обеспечению сохранности объектов археологического наследия, расположенные в зоне строительства автомобильной дороги Р-217 «Кавказ» на участке обход города Дербент: План выполнения охранно-спасательных археологических исследований (раскопок и наблюдений)» в реализации «Строительство и реконструкция участков автомобильной дороги Р-217 «Кавказ» автомобильная дорога М-4 «Дон» - Владикавказ – Грозный – Махачкала – граница с Азербайджанской Республикой. Строительство автомобильной дороги Р-217 «Кавказ» автомобильная дорога М-4 «Дон» - Владикавказ – Грозный – Махачкала – граница с Азербайджанской Республикой на участке обхода города Дербент, Республика Дагестан» (Разработчик ООО НПЦ «Туризм и краеведение». 2024 г. Том 10.5. Том 10.5.1).
Корректировка в части мероприятий по ОКН «Нижнерукельское 1-е поселение». ООО «Кубаньархеология». Краснодар, 2025;*

Приложение № 2. Дополнительное соглашение № 2 от 01.10.2025 г. к договору № 127-25 от 01.08.2025 г.

Государственный эксперт: Успенский Павел Сергеевич

Дата оформления заключения экспертизы: 11.11.2025

Приложение № 1.

***Раздел проектной документации «Мероприятия по обеспечению сохранности объектов археологического наследия, расположенные в зоне строительства автомобильной дороги Р-217 «Кавказ» на участке обход города Дербент: План выполнения охранно-спасательных археологических исследований (раскопок и наблюдений)» в реализации «Строительство и реконструкция участков автомобильной дороги Р-217 «Кавказ» автомобильная дорога М-4 «Дон» - Владикавказ –Грозный – Махачкала – граница с Азербайджанской Республикой. Строительство автомобильной дороги Р-217 «Кавказ» автомобильная дорога М-4 «Дон» - Владикавказ – Грозный – Махачкала – граница с Азербайджанской Республикой на участке обхода города Дербент, Республика Дагестан» (Разработчик ООО НПЦ «Туризм и краеведение». 2024 г. Том 10.5. Том 10.5.1).
Корректировка в части мероприятий по ОКН «Нижнерукельское 1-е поселение». ООО «Кубаньархеология». Краснодар, 2025***

ООО «Кубаньархеология»

РАЗДЕЛ

проектной документации «Мероприятия по обеспечению сохранности объектов археологического наследия, расположенные в зоне строительства автомобильной дороги Р-217 «Кавказ» на участке обход города Дербент: План выполнения охранно-спасательных археологических исследований (раскопок и наблюдений)» в реализации «Строительство и реконструкция участков автомобильной дороги Р-217 «Кавказ» автомобильная дорога М-4 «Дон» - Владикавказ – Грозный – Махачкала – граница с Азербайджанской Республикой. Строительство автомобильной дороги Р-217 «Кавказ» автомобильная дорога М-4 «Дон» - Владикавказ – Грозный – Махачкала – граница с Азербайджанской Республикой на участке обхода города Дербент, Республика Дагестан»

(Разработчик ООО НПЦ «Туризм и краеведение». 2024 г. Том 10.5. Том 10.5.1)

Корректировка в части мероприятий по ОКН «Нижнерукельское 1-е поселение»

Генеральный директор



Н.В. Желиба
15.10.2025

№ раздела	Наименование	Примечание
1	Введение	3
2	Характеристика объекта археологического наследия	5
3	Характеристика земельного участка	7
4	Оценка воздействия проектируемых хозяйственных работ на объект археологического наследия	8
5	Мероприятия по обеспечению сохранности объекта археологического наследия	10
6	Заключение	12
	Графическая часть	
	Открытый лист	

1. Гаджиев А.Б., Гаджиев Б.Х., Малашев В.Ю. «Отчет о результатах выполнения охранно-разведочного археологического обследования участков планируемых земляных работ по титулу объекта: «Строительство и реконструкция участков автомобильной дороги Р-217 «Кавказ» автомобильная дорога М-4 «Дон» -

Владикавказ – Грозный – Махачкала – граница с Азербайджанской Республикой. Строительство автомобильной дороги Р-217 «Кавказ» автомобильная дорога М-4 «Дон» - Владикавказ – Грозный – Махачкала – граница с Азербайджанской Республикой на участке обхода города Дербент, Республика Дагестан» (Том 10.3. Шифр: 2/18/ПИР/СТР-ПЗ-АО; Том 10.4. 2/18/ПИР/СТР-ПЗ-АИ.1).

2. Гаджиев А.Б., Гаджиев Б.Х., Малашев В.Ю. РАЗДЕЛ проектной документации «Мероприятия по обеспечению сохранности объектов археологического наследия, расположенные в зоне строительства автомобильной дороги Р-217 «Кавказ» на участке обход города Дербент: План выполнения охранно-спасательных археологических исследований (раскопок и наблюдений)» в реализации «Строительство и реконструкция участков автомобильной дороги Р-217 «Кавказ» автомобильная дорога М-4 «Дон» - Владикавказ – Грозный – Махачкала – граница с Азербайджанской Республикой. Строительство автомобильной дороги Р-217 «Кавказ» автомобильная дорога М-4 «Дон» - Владикавказ – Грозный – Махачкала – граница с Азербайджанской Республикой на участке обхода города Дербент, Республика Дагестан». (Разработчик ООО НПЦ «Туризм и краеведение». 2024 г. Том 10.5. Том 10.5.1).

3. Согласование № 07/24 от 23 апреля 2024 г. раздела проектной документации мероприятий по обеспечению сохранности объектов культурного наследия. Агентство по охране культурного наследия Республики Дагестан (Дагнаследие).

4. Приказ Агентства по охране культурного наследия Республики Дагестан (Дагнаследие) №420/25-од от 15.10.2025 г. Об утверждении границ территории выявленного объекта культурного наследия «Нижнерукельское 1-е поселение», расположенного по адресу: Республика Дагестан, Дербентский район.

5. Открытый лист № Р018-00103-00/02123152 от 17 апреля 2025 г., выданный на имя Бочкового Владимира Викторовича.

6. Постановление Правительства Российской Федерации от 24.10.2022 № 1893 «Об утверждении Правил выдачи, приостановления и прекращения действия разрешений (открытых листов) на проведение работ по выявлению и изучению объектов археологического наследия, включая работы, имеющие целью поиск и изъятие археологических предметов, и о признании утратившими силу некоторых актов Правительства Российской Федерации».

7. Положение о порядке проведения археологических полевых работ и составления научной отчетной документации (утверждено постановлением Бюро Отделения историко-филологических наук Российской академии наук от 12.04.2023 № 15).

						Лист
						4
Изм.	Лист	№ докум	Подпись	Дата		

2. Характеристика объекта археологического наследия

Объект археологического наследия «Нижнерукельское 1-е поселение» выявлен в ходе проведения археологических полевых работ (разведок) в зоне землеотвода по объекту «Строительство автодороги Р-217 «Кавказ» автомобильная дорога М-4 «Дон» – Владикавказ – Грозный – Махачкала – граница с Азербайджанской Республикой на участке обхода города Дербент, Республика Дагестан» археологической экспедицией ООО НПЦ «Туризм и Краеведение» под руководством В.Ю. Малашева в 2022 г.

Согласно требованию пункта 16 ст. 16.1. Федерального закона от 25 июня 2002 г. №73-ФЗ «Об объектах культурного наследия (памятниках истории и культуры) народов Российской Федерации» - объекты археологического наследия считаются выявленными объектами культурного наследия со дня их обнаружения лицом, получившим разрешение (открытый лист) на проведение работ по выявлению и изучению объектов археологического наследия. Выявленные объекты археологического наследия включаются в перечень выявленных объектов культурного наследия решением регионального органа охраны объектов культурного наследия в течение трех рабочих дней со дня поступления сведений об объекте археологического наследия в порядке, установленном пунктом 11 статьи 45.1 указанного Федерального закона.

По описанию В.Ю. Малашева ОКН расположен в Дербентском районе, в 1 км к ЮВ от окраины с. Нижний Рукель, на целинных землях, используемых под выпас. Находится на левом берегу древней пересохшей протоки в верхнем ее течении. На ровном рельефе незначительно выделяется в виде слабовыраженного возвышения, естественным образом определяющем границы его территории с севера, юга и запада. Габаритные размеры – 170х80 м. Общая площадь – 8114 м². Мощность культурного слоя достигает 0,2 м. Керамика происходит из подъемного материала и шурфов. Поселение относится к развитому средневековью.

В ходе археологической разведки 2022 г. был осуществлен сбор подъемного материала. В целях определения границ территории и мощности культурного слоя ВОАН «Нижнерукельское 1-е поселение» были заложены 5 шурфов, которым присвоена нумерация: шурфы №№ 46-50. Наличие пяти шурфов, ареал распространения подъемного материала (керамики), а также ландшафтно-топографическая ситуация местоположения объекта археологического наследия позволили определить границу его территории. «Нижнерукельское 1-е поселение» обладает историко-культурной ценностью с точки зрения истории, архитектуры,

						Лист
						5
Изм.	Лист	№ докум	Подпись	Дата		

Дневная поверхность территории раскопа ровную поверхность без значительных перепадов высот. Средняя высота над уровнем моря в абсолютных значениях составляет 31-32 м.

						Лист
						7
Изм.	Лист	№ докум	Подпись	Дата		

По результатам сопоставления полосы отвода под строительство автомобильной дороги в обход города Дербент с границами территории ВОАН «Нижнерукельское 1-е поселение», участок ПК285+10 – ПК286+68 (площадка МФЗ) пересекает территорию ОАН на площади 4488 кв. м.

Проектным решением, через территорию ВОАН «Нижнерукельское 1-е поселение» предусматривается выполнение земляных работ по устройству многофункциональной площадки с отсыпкой земляного полотна, устройство площадки для транспортной безопасности и интеллектуальной транспортной системы, а также строительство двух водопропускных труб.

Площадка МФЗ расположена на ПК 285 слева, размер - 100х200м (2 га). На площадке предусмотрена отсыпка земляного полотна. На время строительства данная площадка будет использоваться в качестве вахтового поселка. Площадки отделены от автодороги островком шириной 2,25 м. Обустройство и застройка площадок МФЗ будет осуществляться на стадии эксплуатации автодороги по индивидуальному проекту. Местоположение площадок МФЗ выбрано исходя из обеспечения возможности технологического присоединения к сетям, на прямолинейных участках проектируемой автомобильной дороги из обеспечения требования безопасности дорожного движения, на равнинном участке местности, а также для обеспечения нужд строительства вахтовым поселком. Справа от площадки МФЗ расположена площадка единого пункта управления обеспечения транспортной безопасности (ЕПУ ОТБ), совмещенная с модулем для нужд интеллектуальной транспортной системы. Местоположение ЕПУ ОТБ выбрано исходя из условий размещения оборудования системы транспортной безопасности и интеллектуальной транспортной системы.

Планируемые земляные работы по строительству автомобильной дороги в обход города Дербент через территорию данного объекта археологического наследия, не обеспечивает целостность (сохранность) территории ВОАН «Нижнерукельское 1-е поселение».

Работы по устройству дороги и многофункциональных площадок в соответствии с п.9.2.4 тома 5.1 включают в себя:

- снятие растительного слоя грунта бульдозером в полосе отвода;
- уплотнение основания виброкатками;
- возведение земляного полотна насыпи с послойным уплотнением (при необходимости);
- устройство и уплотнение слоев дорожной одежды;
- планировку обочин, откосов насыпи;
- устройство водоотводных канав (кюветов);
- планировку придорожной полосы.

По результатам сопоставления полос постоянного отвода под строительство автомобильной дороги в обход города Дербент на ПК285+10 – ПК286+68 с границами территорий ВОАН «Нижнерукельское 1-е поселение», установлено пересечение территории данного объекта археологического наследия на площади 4488 кв.м.

Согласно п.2 ст.40 Федерального закона, в случае невозможности обеспечить физическую сохранность объекта археологического наследия под сохранением этого объекта археологического наследия понимаются спасательные археологические полевые работы.

В этой связи, в соблюдении требований п.2 статьи 36 Федерального закона, в реализации мероприятий по сохранению ВОАН «Нижнерукельское 1-е поселение» расположенного в полосе постоянного отвода под строительство автомобильной дороги в обход города Дербент на участке строительства автомобильной дороги в обход города Дербент, необходимо:

- 1) проведение спасательных археологических полевых работ (раскопки) в границах территории ВОАН «Нижнерукельское 1-е поселение» на площади 4488 кв. м.

Таблица координат характерных точек границы (границ) участка раскопок территории ОКН – «Нижнерукельское 1-е поселение» (МСК-05 от СК-95)

№	X	Y
1		
2		
3		
4		
5		
6		
7		
8		

- 1) маркировать территории Объекта в соответствии с логистической схемой;
- 2) запретить передвижение по территории Объекта транспортных средств, строительной и специальной техники, за исключением действующих внутрипоселковых дорог;
- 3) запретить устройство на территории Объекта стоянок транспортных средств, строительной и специальной техники;
- 4) запретить размещение на территории Объекта жилых и вспомогательных построек, объектов обеспечивающей инфраструктуры;
- 5) запретить складирование на территории Объекта грузов и инертных материалов.

Заказчику строительных работ следует письменно проинформировать организации-производители земляных, строительных, хозяйственных работ о:

- наличии объектов археологического наследия на территории, прилегающей к территории проведения данных работ, с указанием их местоположения;
- безусловной необходимости исполнения ими требований, указанных в подпунктах 2-5 настоящего пункта Раздела.

						Лист
						11
Изм.	Лист	№ докум	Подпись	Дата		

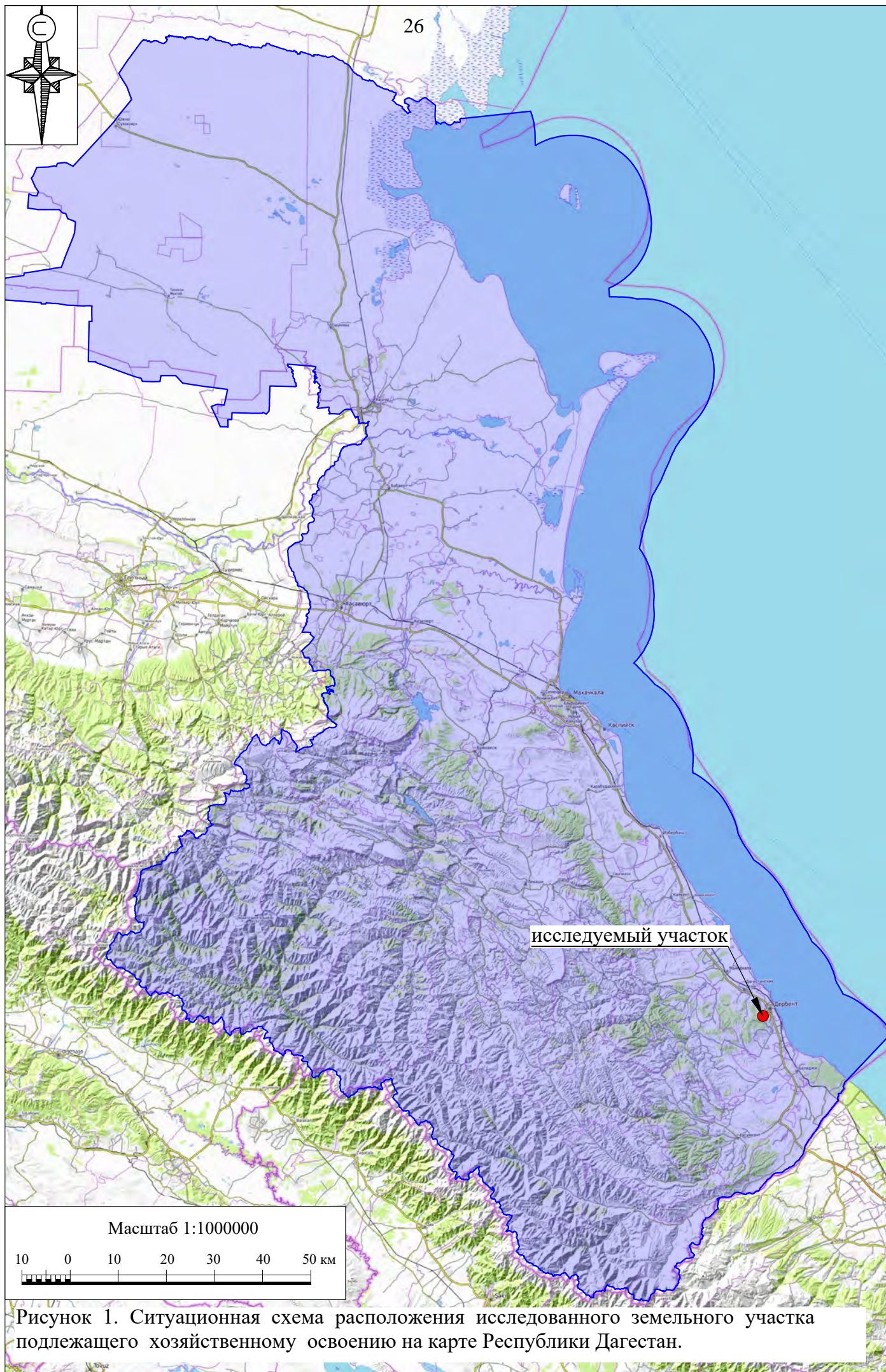
Спасательные археологические полевые работы в виде археологических раскопок, необходимо выполнить на общей площади **4488 кв. м.** (Рисунок 4,5).

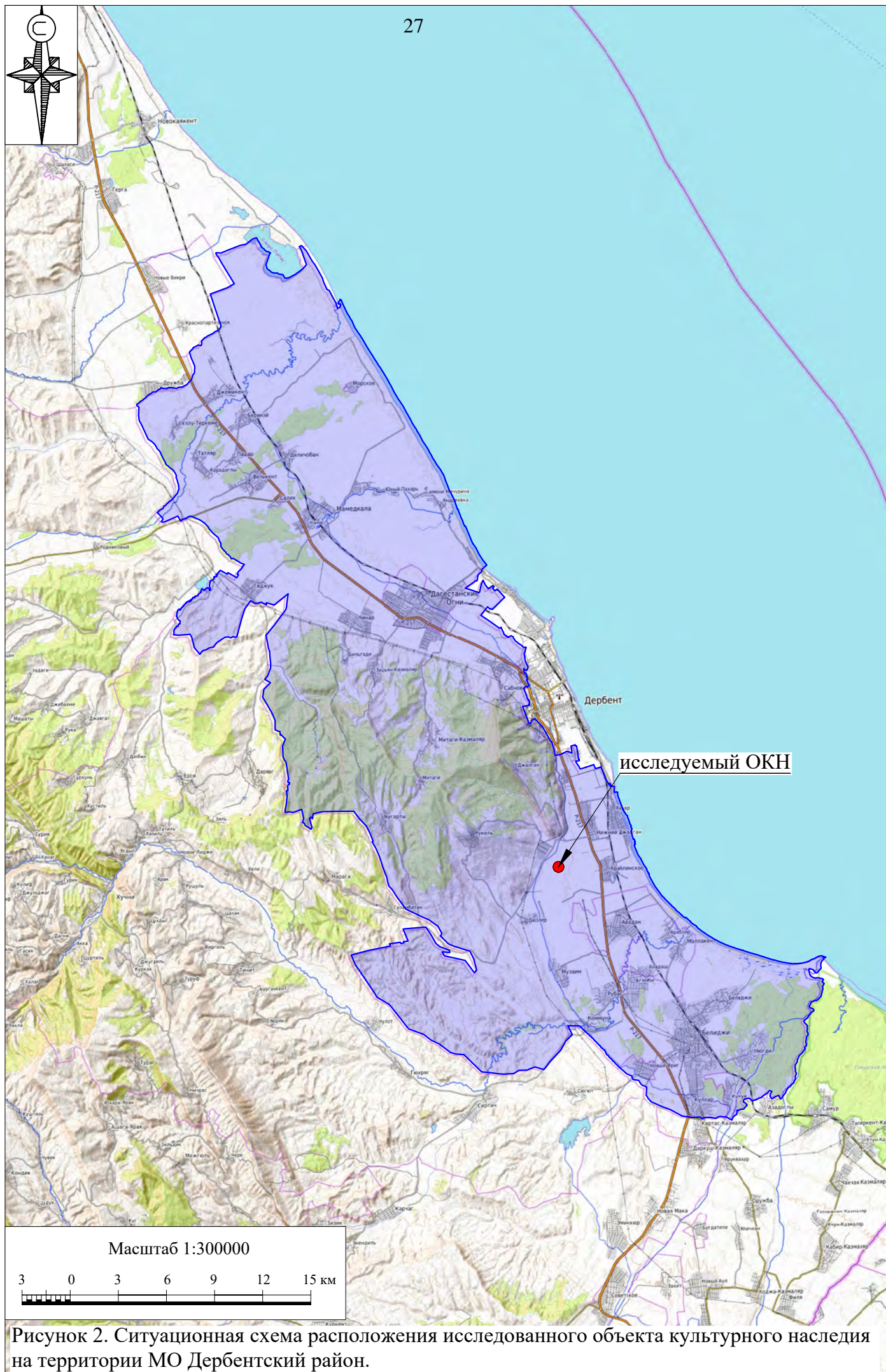


В.В. Бочковой

						Лист
						12
Изм.	Лист	№ докум	Подпись	Дата		

АЛЬБОМ ІЛЛЮСТРАЦІЙ





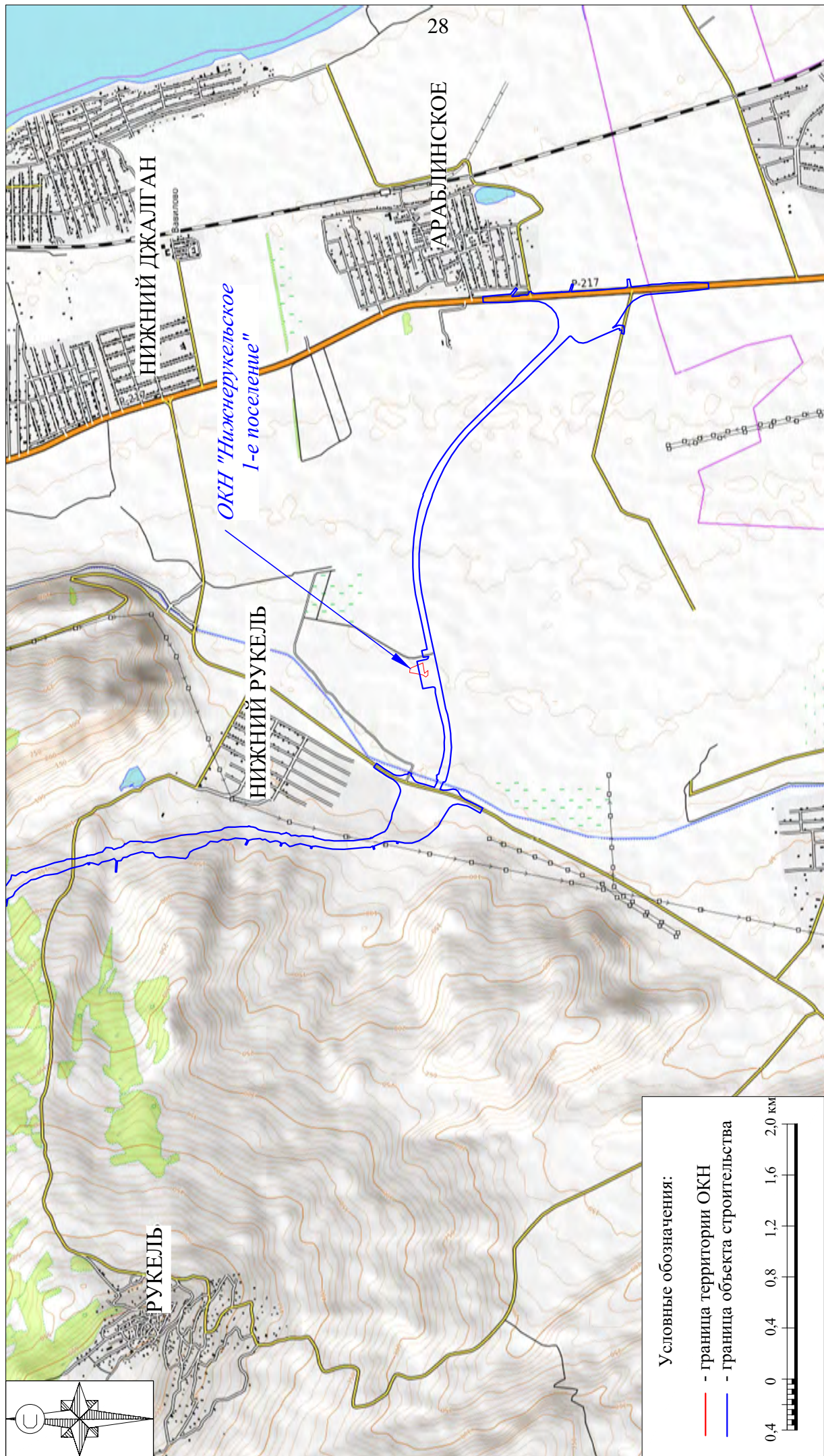
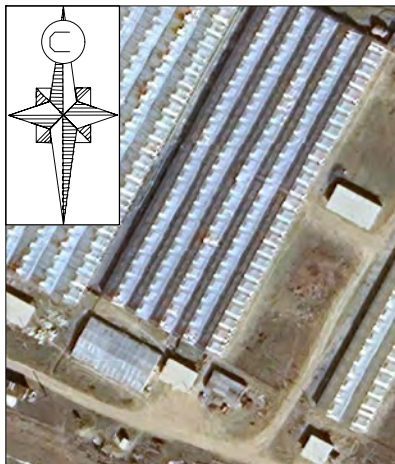
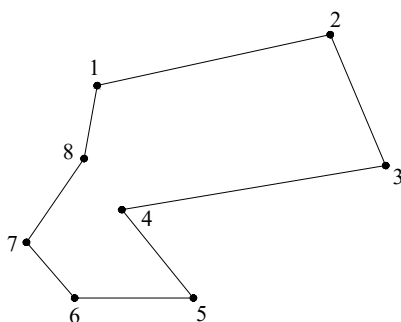


Рисунок 3. Схема расположения ОКН «Нижнерукельское 1-е поселение» относительно объекта: «Строительство и реконструкция участков автомобильной дороги Р-217 «Кавказ» - Владикавказ - Грозный - Махачкала - граница с Азербайджанской Республикой. Строительство автомобильной дороги Р-217 «Кавказ» автомобильная дорога М-4 «Дон» - Владикавказ - Грозный - Махачкала - граница с Азербайджанской Республикой на участке обхода города Дербент, Республика Дагестан».



Участок в границах территории ОКН (4488 кв.м)



№	X	Y
1	106202.130	415991.800
2	106217.840	416063.760
3	106177.420	416080.930
4	106163.790	415999.430
5	106136.520	416021.540
6	106136.450	415984.860
7	106153.720	415969.980
8	106179.560	415987.770

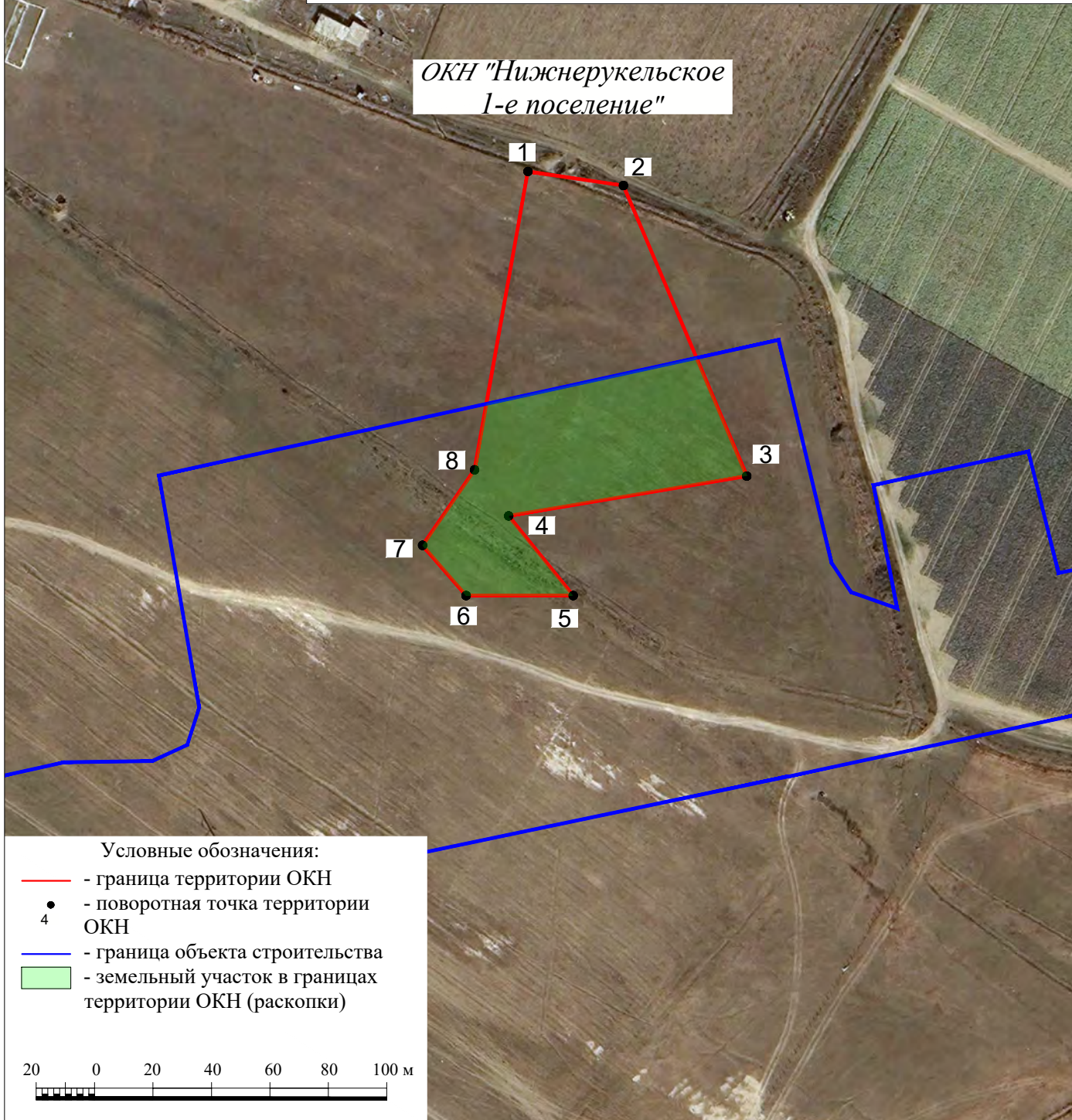

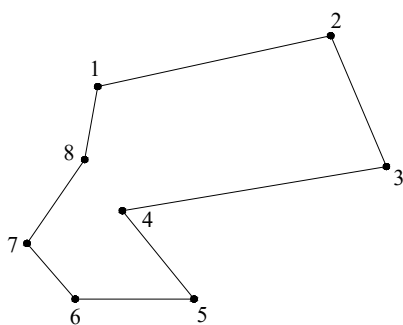


Рисунок 4. Схема расположения участка проведения работ по объекту: «Строительство и реконструкция участков автомобильной дороги Р-217 «Кавказ» автомобильная дорога М-4 «Дон» - Владикавказ - Грозный - Махачкала - граница с Азербайджанской Республикой. Строительство автомобильной дороги Р-217 «Кавказ» автомобильная дорога М-4 «Дон» - Владикавказ - Грозный - Махачкала - граница с Азербайджанской Республикой на участке обхода города Дербент, Республика Дагестан», на карте Google (дата съемки от 09.03.2025).



Участок в границах территории ОКН (4488 кв.м)



№	X	Y
1	106202.130	415991.800
2	106217.840	416063.760
3	106177.420	416080.930
4	106163.790	415999.430
5	106136.520	416021.540
6	106136.450	415984.860
7	106153.720	415969.980
8	106179.560	415987.770

ОКН "Нижнерукельское 1-е поселение"

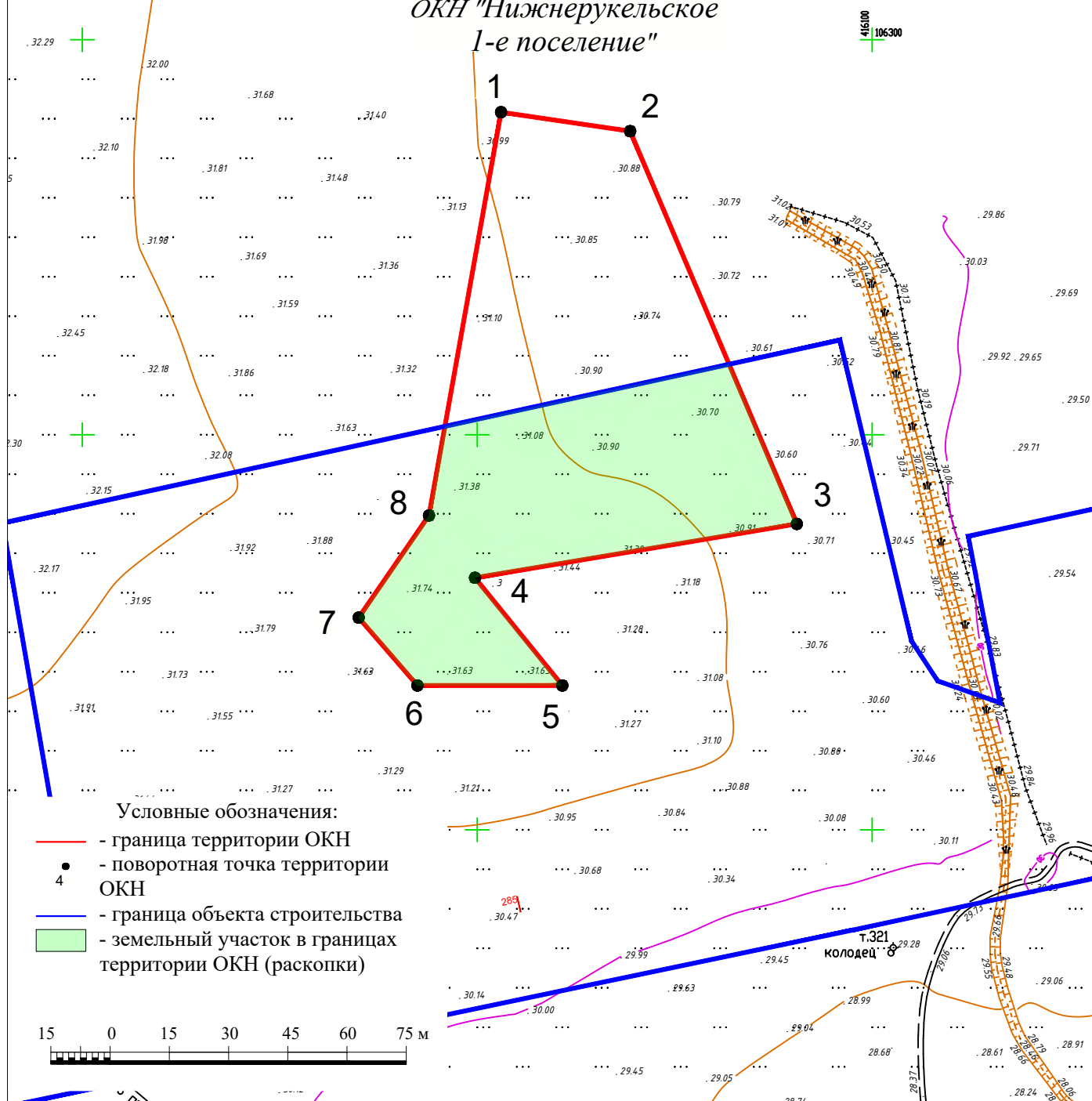


Рисунок 5. Топографический план участка проведения работ по объекту: «Строительство и реконструкция участков автомобильной дороги Р-217 «Кавказ» автомобильная дорога М-4 «Дон» - Владикавказ - Грозный - Махачкала - граница с Азербайджанской Республикой. Строительство автомобильной дороги Р-217 «Кавказ» автомобильная дорога М-4 «Дон» - Владикавказ - Грозный - Махачкала - граница с Азербайджанской Республикой на участке обхода города Дербент, Республика Дагестан».



1



2

Рисунок 6. ОКН «Нижнерукельское 1-е поселение». Общий вид.
1. Точка фотофиксации 1. Вид с севера.
2. Точка фотофиксации 2. Вид с востока.



1



2

Рисунок 7. ОКН «Нижнерукельское 1-е поселение». Общий вид.
1. Точка фотофиксации 3. Вид с юга.
2. Точка фотофиксации 4. Вид с запада.



Министерство культуры Российской Федерации

ОТКРЫТЫЙ ЛИСТ

№ P018-00103-00/02123152

Настоящий открытый лист выдан:

Бочкову Владимиру Викторовичу

паспорт 0309 № 317937

(серия номер паспорта)

на право проведения археологических полевых работ
на территории выявленных объектов археологического наследия «Поселение
«Чара-тепе 1», «Мамедкалинское 5-е городище», «Дагогинское 2-е поселение»,
«Дагогинский 3-й могильник», «Нижнерукельское 1-е поселение», «Нижнерукельское
2-е поселение», «Нижнерукельское 3-е поселение», «Культурный слой VI-XX веков
на участке между фортами 14-16 входящие в состав ОКН ФЗ «Великая Кавказская
стена «Даг-бары» в Дербентском районе Республики Дагестан.

(место проведения археологических полевых работ)

На основании открытого листа

Бочковой Владимир Викторович

(Ф.И.О)

имеет право производить следующие археологические полевые работы:
археологические разведки с осуществлением локальных земляных работ на указанной
территории в целях выявления объектов археологического наследия, уточнения
сведений о них и планирования мероприятий по обеспечению их сохранности.

Передоверие права на проведение археологических полевых работ по данному открытому
листу другому лицу запрещается.

Срок действия открытого листа: с 17 апреля 2025 г. по 31 декабря 2025 г.

Дата принятия решения о предоставлении открытого листа: 17 апреля 2025 г.

Первый заместитель Министра

(должность)

Дата 17 апреля 2025 г.

(подпись)

С.Г.Обрывалин

(Ф.И.О.)

М.П.



**АГЕНТСТВО ПО ОХРАНЕ КУЛЬТУРНОГО НАСЛЕДИЯ
РЕСПУБЛИКИ ДАГЕСТАН
(Дагнаследие)**

ПРИКАЗ

№ 480/15-05

« 15 » 10 2025 г.

**Об утверждении границ территории выявленного объекта
культурного наследия «Нижнерукельское 1-е поселение»,
расположенного по адресу: Республика Дагестан, Дербентский район**

В соответствии со статьей 3.1 и статьей 5.1 Федерального закона от 25 июня 2002 г. № 73-ФЗ «Об объектах культурного наследия (памятниках истории и культуры) народов Российской Федерации», статьей 7 Закона Республики Дагестан от 3 февраля 2009 г. № 7 «Об объектах культурного наследия (памятниках истории и культуры) народов Российской Федерации, расположенных на территории Республики Дагестан», приказом Минкультуры России от 04.06.2015 № 1745 «Об утверждении требований к составлению проектов границ территорий объектов культурного наследия» и Положением об Агентстве по охране культурного наследия Республики Дагестан, утвержденным постановлением Правительства РД от 18 ноября 2016 г. № 342, заключением Агентства по охране культурного наследия РД № 17/25 от 08.10.2025 г. к Акту государственной историко-культурной экспертизы документов, обосновывающих изменение границ территории выявленного объекта культурного наследия «Нижнерукельское 1-е поселение», от 12.09.2025 г.,

приказываю:

1. Утвердить границы территории выявленного объекта культурного наследия «Нижнерукельское 1-е поселение», согласно приложению № 1 к настоящему приказу.
2. Установить особый режим использования земельного участка, в границах которого располагается выявленный объект культурного наследия «Нижнерукельское 1-е поселение», согласно приложению № 2 к настоящему приказу.
3. Главному специалисту-эксперту отдела финансовой-хозяйственной деятельности и кадровой работы Якумову Р.Г. обеспечить размещение настоящего приказа на официальном сайте Агентства по охране культурного

наследия Республики Дагестан, в информационно-телекоммуникационной сети «Интернет» (<https://dagnasledie.e-dag.ru/>), с учетом требований, установленных приказом Министерства культуры Российской Федерации от 1 сентября 2015 года № 2328 «Об утверждении перечня отдельных сведений об объектах археологического наследия, которые не подлежат опубликованию».

4. Начальнику отдела по работе с единым государственным реестром объектов культурного наследия Аллаеву Н.М. обеспечить направление настоящего приказа в Управление Федеральной службы государственной регистрации, кадастра и картографии по Республике Дагестан для регистрации ограничений (обременений) прав в Едином государственном реестре недвижимости, в соответствии с требованиями действующего законодательства.

5. Контроль за исполнением настоящего приказа возложить на заместителя руководителя – начальника отдела надзора, сохранения и использования объектов культурного наследия федерального значения Харбилова Х.З.

Руководитель



М. Мусаев

Приложение № 1
к приказу Агентства по охране
культурного наследия
Республики Дагестан

« 15 » 10 2025 г. № 420/25-09

Описание границ территории выявленного объекта культурного наследия «Нижнерукельское 1-е поселение», расположенного в Дербентском районе, в 1 км к ЮВ от окраины с.Нижний Рукель

Выявленный объект культурного наследия «Нижнерукельское 1-е поселение», включен в «Перечень выявленных объектов культурного наследия, расположенных на территории Республики Дагестан» в соответствии с приказом Агентства по охране культурного наследия Республики Дагестан от 02.03.2022 г. № 12-ф/22. Учетный номер в АИС ЕГРОКН 05-181695. Общая площадь до раскопа – 8114 кв.м.

На основании документации о результатах исследований (раскопок) на территории выявленного объекта культурного наследия «Нижнерукельское 1-е поселение», расположенного в зоне строительства объекта: «Строительство и реконструкция участков автомобильной дороги Р-217 «Кавказ» автомобильная дорога М-4 «Дон» - Владикавказ - Грозный - Махачкала - граница с Азербайджанской Республикой. Строительство автомобильной дороги Р-217 «Кавказ» автомобильная дорога М4 «Дон» - Владикавказ - Грозный - Махачкала - граница с Азербайджанской Республикой на участке обхода города Дербент, Республика Дагестан» (проведенные под руководством В.В. Бочкового на основании Открытого листа Р018-00103-00/02123152 от 17.04.2025 г., выданного Министерством культуры РФ), земельный участок, подлежащий воздействию земляных, строительных, мелиоративных и (или) хозяйственных работ исследован в полном объёме на площади 8114 кв. м.

В ходе полевых археологических работ (разведок) граница территории ВОАН была уточнена в сторону увеличения в северо-западном направлении. Полевые археологические работы (раскопки и разведки) привели к изменению границ территории ВОАН «Нижнерукельское 1-е поселение». Площадь территории объекта археологического наследия в результате проведённых археологических полевых работ составляет 8142 кв. м.

Общие сведения ВОАН «Нижнерукельское 1-е поселение»: граница территории ВОАН определяется по 8 поворотным точкам; длина границ территории по периметру составляет 453 м границы территории ВОАН имеют многоугольную форму, вытянутую с северо-запада на юго-восток.

**Описание прохождения границ территории ВОАН
«Нижнерукельское 1-е поселение»:**

От начальной точки границ территории ОАН (характерная поворотная точка «1»), расположенной на северо-западном углу ОАН «Нижнерукельское 1-е поселение», в 33 м по азимуту $101,42^{\circ}$ располагается характерная точка «2». Далее: от характерной точки «2» по азимуту $156,99^{\circ}$ на расстоянии 108 м располагается характерная точка «3»; от характерной точки «3» по азимуту 261° на расстоянии 82,5 м располагается характерная точка «4»; от характерной точки «4» по азимуту 141° на расстоянии 34 м располагается характерная точка «5»; от характерной точки «5» по азимуту 270° на расстоянии 37 м располагается характерная точка «6»; от характерной точки «6» по азимуту $318,5^{\circ}$ на расстоянии 23 м располагается характерная точка «7»; от характерной точки «7» по азимуту 33° на расстоянии 31 м располагается характерная точка «8»; от характерной точки «8» по азимуту $7,5^{\circ}$ на расстоянии 104 м располагается исходная характерная точка «1» ОАН «Нижнерукельское 1-е поселение».

Предмет охраны: территория ОАН; культуросодержащие слои (отложения) антропогенного происхождения в границах территории ОАН; археологические недвижимые и движимые объекты (в том числе конструкции и сооружения, антропологические и остеологические материалы, археологические предметы).

ОАН «Нижнерукельское 1-е поселение» датируется IX-нач. XIII в.

**Таблица координат характерных поворотных точек
ВОАН «Нижнерукельское 1-е поселение» по результатам разведок
(2025 г):**

№	Координаты в WGS-84		Координаты в МСК-05 (СК-95)	
	СШ	ВД	X	Y
1	41 069024215	48 200068251	106281 66	416006 02
2				
3				
4				
5				
6				
7				
8				
1				



Рисунок 1. Место проведения археологических работ (разведок) на карте Республики Дагестан на ВОАН «Нижнерукельское 1-е поселение»



Приложение № 2
к приказу Агентства по охране
культурного наследия
Республики Дагестан
от «15» 10 2025 г. № 480/25-ог

**Режим использования земельного участка в границах территории
выявленного объекта культурного наследия
«Нижнерукельское 1-е поселение»**

В соответствии с требованиями Федерального закона от 25 июня 2002 года № 73-ФЗ «Об объектах культурного наследия (памятниках истории и культуры) народов Российской Федерации» (далее - Федеральный закон) для земельных участков, в границах которых располагается объект археологического наследия, устанавливается особый режим использования земельного участка. На территории указанных участков устанавливаются ограничения на использование земель и ведение хозяйственной деятельности, направленные на обеспечение сохранности объекта археологического наследия.

Особый режим использования земельных участков, в границах которых располагается объект археологического наследия, предусматривает возможность проведения археологических полевых работ в порядке, установленном Федеральным законом, земляных, строительных, мелиоративных, хозяйственных работ, указанных в ст. 30 Федерального закона при условии обеспечении сохранности объекта археологического наследия, включенного в единый государственный реестр объектов культурного наследия (памятников истории и культуры) народов Российской Федерации, а также обеспечения доступа граждан к указанному объекту археологического наследия.

В границах объекта культурного наследия федерального значения разрешается:

- изыскательские, проектные, земляные, строительные, мелиоративные, хозяйственные работы, указанные в статье 30 Федерального закона работы по использованию лесов и иные работы в границах территории объекта культурного наследия, включенного в реестр, проводятся при условии соблюдения установленных статьей 5.1 Федерального закона требований к осуществлению деятельности в границах территории объекта культурного наследия, особого режима использования земельного участка, в границах которого располагается объект археологического наследия, и при условии реализации согласованных соответствующим органом охраны объектов культурного наследия, определенным пунктом 2 статьи 45 Федерального закона, обязательных разделов об обеспечении сохранности указанного объекта культурного наследия в проектах проведения таких работ или проектов обеспечения сохранности указанного объекта культурного наследия либо плана

проведения спасательных археологических полевых работ, включающих оценку воздействия проводимых работ на указанный объект культурного наследия.

- проведение работ по выявлению и изучению объектов археологического наследия, включая работы, имеющие целью поиск и изъятие археологических предметов (далее - археологические полевые работы), работы проводятся на основании выдаваемого разрешения (открытого листа).

В границах объекта культурного наследия федерального значения запрещается:

- поиск и сбор с применением технических средств (или без таковых) археологических находок (подъемного материала) без специального разрешения (Открытого листа), выданного в соответствии с законодательством Российской Федерации в области сохранения, использования, популяризации и государственной охраны объектов культурного наследия (памятников истории и культуры) народов Российской Федерации;

- осуществление любых действий, ведущих к повреждению, разрушению или уничтожению объекта археологического наследия и его природного комплекса.

Все виды работ на земельных участках в границах объектов культурного наследия должны быть согласованы с государственным органом, уполномоченным в области сохранения объектов культурного наследия.

Приложение № 2.

Дополнительное соглашение № 2 от 01.10.2025 г. к договору № 127-25 от 01.08.2025 г.

**ДОПОЛНИТЕЛЬНОЕ СОГЛАШЕНИЕ №2
К ДОГОВОРУ № 127-25 от 01.08.2025 г.**

г. Москва

«01» октября 2025 г.

Общество с ограниченной ответственностью «Кубаньархеология» (ООО «Кубаньархеология»), именуемое в дальнейшем «Заказчик», в лице Генерального директора Желиба Натальи Викторовны, действующего на основании Устава, с одной стороны, и

Федеральное государственное бюджетное учреждение науки Институт археологии Российской академии наук (ИА РАН), именуемое в дальнейшем «Исполнитель», в лице советника директора Гайдукова Петра Григорьевича, действующего на основании Доверенности от 15.07.2025 г. № 14102/3, с другой стороны, именуемые в дальнейшем «Стороны», а каждый в отдельности «Сторона», заключили настоящее дополнительное соглашение (далее – Соглашение) к договору №127-25 от 01.08.2025 г. (далее – Договор) о нижеследующем.

1. Изложить п. 1.1. Договора в следующей редакции:

«1.1. Заказчик поручает, оплачивает и принимает исполненную работу, а Исполнитель обеспечивает выполнение и сдачу исследовательских работ по теме: «Государственная историко-культурная экспертиза документов, обосновывающих изменение границ объектов культурного наследия «Поселение «Чара-тепе 1», «Курганный могильник «Дашли-тепе», «Дагогнинское 2-е поселение», «Нижнерукельское 1-е поселение», «Дагогнинский 3-й могильник», «Дагогнинские 5-е курганы». Курганы 1, расположенных по адресу: Республика Дагестан, Дербентский район. Государственная историко-культурная экспертиза раздела проектной документации по сохранению объектов археологического наследия (корректировка в части мероприятий по ОКН «Нижнерукельское 1-е поселение»)»»

2. Изложить п. 1.1 Приложения №1 к Договору (Техническое задание) в следующей редакции:

«1.1. Государственная историко-культурная экспертиза документов, обосновывающих изменение границ объектов культурного наследия «Поселение «Чара-тепе 1», «Курганный могильник «Дашли-тепе», «Дагогнинское 2-е поселение», «Нижнерукельское 1-е поселение», «Дагогнинский 3-й могильник», «Дагогнинские 5-е курганы». Курганы 1, расположенных по адресу: Республика Дагестан, Дербентский район. Государственная историко-культурная экспертиза раздела проектной документации по сохранению объектов археологического наследия (корректировка в части мероприятий по ОКН «Нижнерукельское 1-е поселение»)»

3. Изложить п. 2 Приложения №1 к Договору (Техническое задание) в следующей редакции:

«2. Цель работы: Государственная историко-культурная экспертиза документов, обосновывающих изменение границ объектов культурного наследия «Поселение «Чара-тепе 1», «Курганный могильник «Дашли-тепе», «Дагогнинское 2-е поселение», «Нижнерукельское 1-е поселение», «Дагогнинский 3-й могильник», «Дагогнинские 5-е курганы». Курганы 1, расположенных по адресу: Республика Дагестан, Дербентский район. Государственная историко-культурная экспертиза раздела проектной документации по сохранению объектов археологического наследия (корректировка в части мероприятий по ОКН «Нижнерукельское 1-е поселение»)»

4. Изложить п. 3 Приложения №1 к Договору (Техническое задание) в следующей редакции:

«3. Исходные материалы, предоставляемые Заказчиком (в редактируемом формате):

- документация о результатах проведения спасательных археологических раскопок на территории объекта культурного наследия «Поселение «Чара-тепе 1» в Дербентском районе Республики Дагестан в 2025 году;

- документация о результатах проведения спасательных археологических раскопок на территории объекта культурного наследия «Курганный могильник «Дашли-тепе». Курганы 1-6 в Дербентском районе Республики Дагестан в 2025 году;

- документация о результатах проведения спасательных археологических раскопок на территории объекта культурного наследия «Дагогнинское 2-е поселение» в Дербентском районе Республики Дагестан в 2025 году;

- документация о результатах проведения спасательных археологических раскопок на территории объекта культурного наследия «Нижнерукельское 1-е поселение» в Дербентском районе Республики Дагестан в 2025 году;

- документация о результатах проведения спасательных археологических раскопок на территории объекта культурного наследия «Дагогнинский 3-й могильник» в Дербентском районе Республики Дагестан в 2025 году;

- документация о результатах проведения спасательных археологических раскопок на территории объекта культурного наследия «Дагогнинские 5-е курганы». Курган 1 в Дербентском районе Республики Дагестан в 2025 году;

- РАЗДЕЛ проектной документации по обеспечению сохранности объектов археологического наследия, расположенные в зоне строительства автомобильной дороги Р-217 «Кавказ» на участке обход города Дербент: План выполнения охранно-спасательных археологических исследований (раскопок и наблюдений)» в реализации «Строительство и реконструкция участков автомобильной дороги Р-217 «Кавказ» автомобильная дорога М-4 «Дон» - Владикавказ – Грозный – Махачкала – граница с Азербайджанской Республикой. Строительство автомобильной дороги Р-217 «Кавказ» автомобильная дорога М-4 «Дон» - Владикавказ – Грозный – Махачкала – граница с Азербайджанской республикой на участке обхода города Дербент, Республика Дагестан» (разработчик ООО НПЦ «Туризм и краеведение». 2024 г. Том 10.5.1) Корректировка в части мероприятий по ОКН «Нижнерукельское 1-е поселение»

5. Иные права и обязанности сторон остаются неизменными и действуют в полном объеме с учетом выполненных на момент заключения Соглашения обязательств.

6. Настоящее Соглашение и Приложения к нему вступают в законную силу с момента их подписания, действуют до исполнения сторонами своих обязательств и являются неотъемлемой частью договора.

7. Настоящее дополнительное соглашение составлено в 2 (Двух) экземплярах на русском языке, являющихся идентичными и имеющими одинаковую юридическую силу – по одному для каждой из Сторон.

«Заказчик»

Генеральный директор
ООО «Кубаньархеология»



м.п. Н.В. Желиба



«Исполнитель»

Советник директора
ИА РАН



м.п.

П.Г. Гайдуков



ФЕДЕРАЛЬНОЕ ГОСУДАРСТВЕННОЕ БЮДЖЕТНОЕ УЧРЕЖДЕНИЕ НАУКИ
ИНСТИТУТ АРХЕОЛОГИИ
РОССИЙСКОЙ АКАДЕМИИ НАУК

ул. Дм. Ульянова 19, Москва, 117292 Тел. +7 499 126 47 98 Факс +7 499 126 06 30
 E-mail: ia.ras@mail.ru http://archaeolog.ru
 ОКПО 02698849, ОГРН 1027739836728, ИНН/КПП 7728023670/772801001

№ 14102/2

На №

ДОВЕРЕННОСТЬ

Девятое января две тысячи двадцать пятого года

город Москва

Настоящей доверенностью Федеральное государственное бюджетное учреждение науки Институт археологии Российской академии наук (ИА РАН), находящееся по адресу улица Дмитрия Ульянова, 19, г. Москва, 117292 в лице директора Макарова Николая Андреевича, действующего на основании Устава ИА РАН, уполномочивает заместителя директора по научной работе Гайдукова Петра Григорьевича на заключение и подписание трудовых договоров, гражданско-правовых договоров, государственных и муниципальных контрактов, иных сделок гражданско-правового характера от имени ИА РАН с юридическими лицами, индивидуальными предпринимателями и физическими лицами, подписание заявок и иных документов в соответствии с действующим законодательством о контрактной системе, заключение и подписание изменений и дополнений к вышеуказанным договорам и иным документам, актов сдачи-приемки, писем, иных документов и корреспонденции, связанных с трудовыми и гражданско-правовыми договорами, а также счетов-фактур, первичных учетных бухгалтерских и финансовых документов, денежных сумм, справок о заработной плате и иных справок, приходных (расходных) кассовых ордеров, авансовых отчетов, платежных ведомостей, мировых соглашений.

Настоящая доверенность выдана на период с 01.02.2025 по 22.12.2025 без права передоверия.

Директор



Н.А.Макаров