

Индивидуальный предприниматель Ивченко Иван Андреевич
ИНН 661907379771, ОГРНИП 315661900002521 Дата регистрации: 19.05.2015

Объект культурного наследия федерального значения
«Мост», расположенный по адресу: Республика Дагестан,
Агульский район, с. Тпиг
(наименование памятника истории и культуры)

ПРОЕКТ ГРАНИЦ ЗАЩИТНОЙ ЗОНЫ

Раздел: Проект границ защитной зоны

Подраздел: Утверждаемая часть

Том 2, Книга 1.

Шифр РД-01-33-25-УЧ

Арх. № _____

Экз. № _____

Екатеринбург
2025

Индивидуальный предприниматель Ивченко Иван Андреевич
ИНН 661907379771, ОГРНИП 315661900002521 Дата регистрации: 19.05.2015

Объект культурного наследия федерального значения
«Мост», расположенный по адресу: Республика Дагестан,
Агульский район, с. Тпиг
(наименование памятника истории и культуры)

Раздел: Проект границ защитной зоны

Подраздел: Утверждаемая часть

Том 2 , Книга 1 .

Индивидуальный предприниматель _____ Ивченко И. А.
(личная подпись, фамилия И.О.)

Шифр РД-01-33-25-УЧ

Арх. № _____

Экз. № _____

Екатеринбург
2025

СОСТАВ ДОКУМЕНТАЦИИ

Обозначение комплекта	Наименование	Марка чертежей	Арх. № комплекта, дата	Примечание
ТОМ 1	Материалы по обоснованию проекта			
Книга 1	Историко-культурные исследования	(ИКИ)		
ТОМ 2	Проект границ защитной зоны			
Книга 1	Утверждаемая часть	(УЧ)		

Взам. инв. №	Подп. и дата											
Инв. № подл.							РД-01-33-25-УЧ					
	Изм.	Кол.уч.	Лист	№ док.	Подп.	Дата	Проект защитной зоны. Утверждаемая часть.					
	Разраб.									Стадия	Лист	Листов
	Разраб.									П	3	
	Проверил.									ИП Ивченко И.А.		

СОДЕРЖАНИЕ

№ Раздела	Наименование	Стр.,
	Введение	5
1	Проектные решения	6
2	Описание местоположения границ защитной зоны объекта культурного наследия	7
3	Графическая часть: схема границ защитной зоны объекта культурного наследия	11
	Приложение: выписка из реестра лицензий	

Инов. № подл.	Подп. и дата	Взам. инв. №							РД-01-33-25-УЧ						Лист
			Изм.	Кол.уч.	Лист	№ док.	Подп.	Дата							4

Введение

Данный проект границ защитной зоны разработан в отношении объекта культурного наследия федерального значения «Мост», расположенного по адресу: Республика Дагестан, Агульский район, с. Тпиг.

Проект границ защитной зоны объекта культурного наследия разработан Индивидуальным Предпринимателем Ивченко Иваном Андреевичем в 2025 году.

Работы по описанию местоположения границ защитной объекта культурного наследия выполнены ООО «РОСИВ», лицензия на осуществление геодезической и картографической деятельности № Л036-00116-66/01968136 от 10.03.2025 г., выдана Управлением Федеральной службы государственной регистрации, кадастра и картографии по Свердловской области. Координаты представлены в региональной системе координат МСК-05.

Ивч. №подл.	Подп. и дата	Взам. инв. №							РД-01-33-25-УЧ	Лист
										5
			Изм.	Кол.уч.	Лист	№док.	Подп.	Дата		

1. Проектные решения

В рамках проведенных историко-культурных исследований и ландшафтно-визуального анализа установлено, что исследуемый объект культурного наследия (Далее – Объект) как линейное гидротехническое сооружение имеет лучшие видовые раскрытия с ракурсов вдоль оси течения реки Чирахчай в композиционной связи с ее береговыми ландшафтами. Также верхняя часть моста воспринимается с ближней дистанции из каналов улиц Центральная и Гусаева С.М. Вместе с тем, мост воспринимается как самостоятельный объект, не привязанный к окружающей квартальной застройке, характер которой не определяет условия сохранности восприятия Объекта.

Настоящим проектом предлагается установить границы защитной зоны на территории общего пользования улиц Центральная и Гусаева С.М. в пределах видовых раскрытий Объекта и по контуру береговых ландшафтов реки Чирахчай с учетом линий застройки и границ земельных участков. С южной и северной сторон границы защитной зоны предлагается сохранить в пределах расстояния 100 метров от границ территории Объекта. При этом границы защитной зоны предлагается состыковать с утвержденными с границами территории иных объектов культурного наследия, не включая их в границы защитной зоны.

Инт. № подл.	Подп. и дата	Взам. инв. №							РД-01-33-25-УЧ	Лист
										6
			Изм.	Кол.уч.	Лист	№ док.	Подп.	Дата		

**2. Описание местоположения границ защитной зоны объекта культурного наследия федерального значения «Мост», расположенного по адресу:
Республика Дагестан, Агульский район, с. Тпиг**

Сведения об объекте		
№ п/п	Характеристики объекта	Описание характеристик
1	2	3
1	Местоположение объекта	Республика Дагестан, Агульский район, с. Тпиг
2	Площадь объекта +/- величина погрешности определения площади (Р +/- Дельта Р)	14332 м ² +/- 42 м ²
3	Иные характеристики объекта	

Сведения о местоположении границ объекта

1. Система координат МСК-05

2. Сведения о характерных точках границ объекта

Обозначение характерных точек границ	Координаты, м		Метод определения координат характерной точки	Средняя квадратическая погрешность положения характерной точки (Mt), м	Описание обозначения точки на местности (при наличии)
	X	Y			
1	2	3	4	5	6

Внешний контур					
1	84854.75	357932.80	геодезический	0,1 м	-
2	84862.95	357943.81	геодезический	0,1 м	-
3	84872.00	357964.29	геодезический	0,1 м	-
4	84875.85	357984.14	геодезический	0,1 м	-
5	84861.14	358000.18	геодезический	0,1 м	-
6	84854.29	357995.79	геодезический	0,1 м	-
7	84843.78	358012.85	геодезический	0,1 м	-
8	84823.75	358026.80	геодезический	0,1 м	-

Изм.	Кол.уч.	Лист	№ док.	Подп.	Дата
Изм.	Кол.уч.	Лист	№ док.	Подп.	Дата
Изм.	Кол.уч.	Лист	№ док.	Подп.	Дата

РД-01-33-25-УЧ

Лист

7

9	84796.46	358017.97	геодезический	0,1 м	-
10	84784.71	358058.80	геодезический	0,1 м	-
11	84779.80	358059.07	геодезический	0,1 м	-
12	84777.17	358075.44	геодезический	0,1 м	-
13	84777.23	358101.25	геодезический	0,1 м	-
14	84767.86	358101.34	геодезический	0,1 м	-
15	84767.67	358081.43	геодезический	0,1 м	-
16	84765.22	358063.61	геодезический	0,1 м	-
17	84760.02	358053.04	геодезический	0,1 м	-
18	84756.62	358040.15	геодезический	0,1 м	-
19	84755.91	358036.80	геодезический	0,1 м	-
20	84754.55	358032.33	геодезический	0,1 м	-
21	84747.88	358024.75	геодезический	0,1 м	-
22	84744.23	358022.93	геодезический	0,1 м	-
23	84739.28	358019.11	геодезический	0,1 м	-
24	84703.70	357993.99	геодезический	0,1 м	-
25	84667.49	357992.66	геодезический	0,1 м	-
26	84669.55	357978.51	геодезический	0,1 м	-
27	84675.61	357955.91	геодезический	0,1 м	-
28	84686.17	357936.17	геодезический	0,1 м	-
29	84692.57	357928.81	геодезический	0,1 м	-
30	84701.89	357930.45	геодезический	0,1 м	-
31	84706.59	357933.17	геодезический	0,1 м	-
32	84714.03	357939.23	геодезический	0,1 м	-
33	84740.13	357960.88	геодезический	0,1 м	-
34	84750.97	357965.29	геодезический	0,1 м	-
35	84757.05	357973.59	геодезический	0,1 м	-
36	84765.77	357981.11	геодезический	0,1 м	-
37	84769.66	357979.64	геодезический	0,1 м	-
38	84782.76	357942.69	геодезический	0,1 м	-
39	84799.72	357941.43	геодезический	0,1 м	-
1	84854.75	357932.80	геодезический	0,1 м	-

Ивл. № подл.	Подп. и дата	Взам. инв. №

Изм.	Кол.уч.	Лист	№ док.	Подп.	Дата

РД-01-33-25-УЧ

Лист

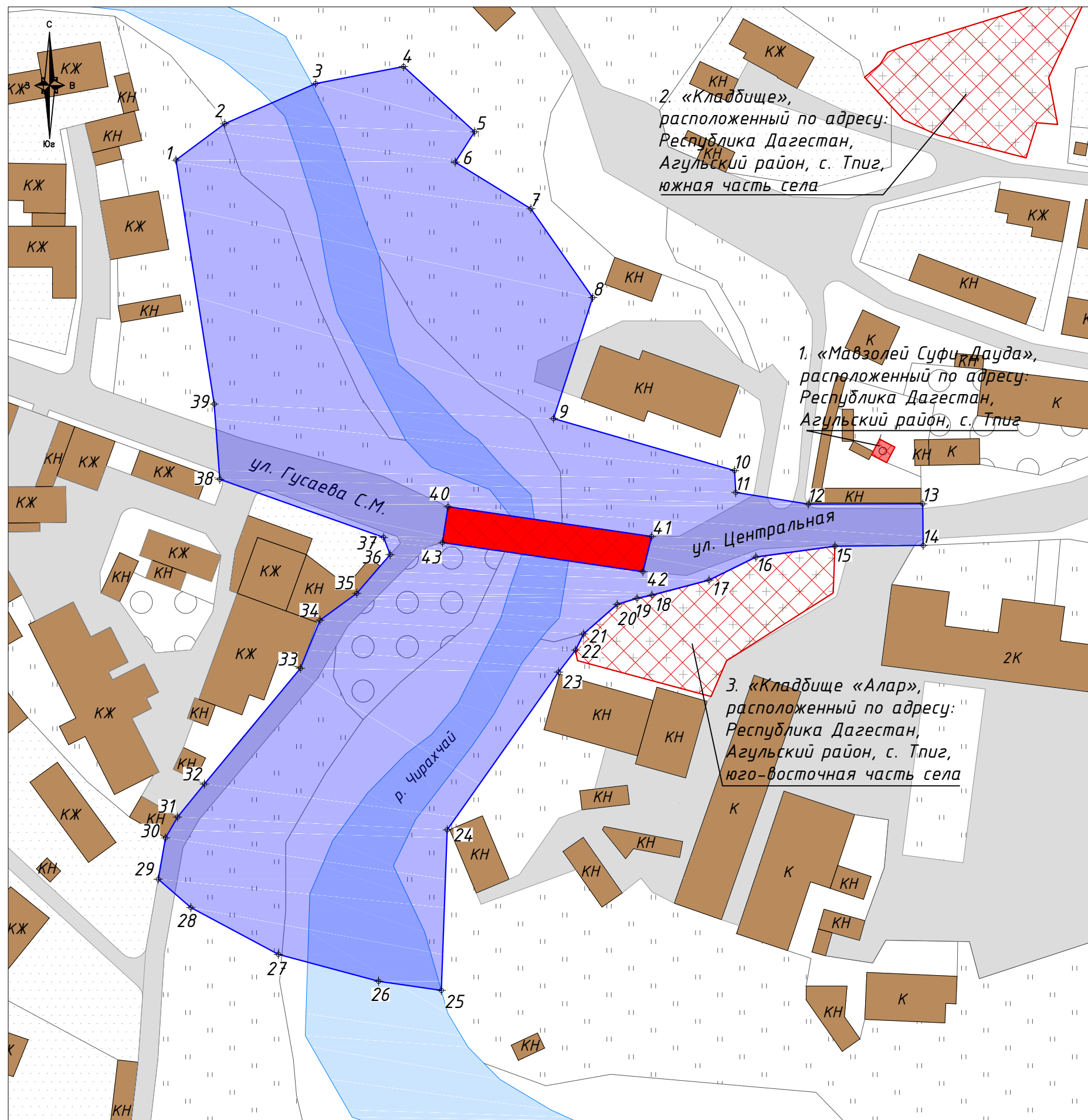
8

Внутренний контур					
40	84776.57	357994.18	геодезический	0,1 м	-
41	84769.85	358040.08	геодезический	0,1 м	-
42	84761.92	358038.13	геодезический	0,1 м	-
43	84768.50	357992.92	геодезический	0,1 м	-
40	84776.57	357994.18	геодезический	0,1 м	-









Ивв. №подл.	Подп. и дата	Взам. инв. №							РД-01-33-25-УЧ	Лист
										9
			Изм.	Кол.уч.	Лист	№док.	Подп.	Дата		

3. Графическая часть: схема границ защитной зоны объекта культурного наследия

Ивв. № подл.	Подп. и дата	Взам. инв. №							РД-01-33-25-УЧ	Лист
										10
			Изм.	Кол.уч.	Лист	№ док.	Подп.	Дата		



Условные обозначения:

-  Рассматриваемый объект культурного наследия федерального значения, находящийся на государственной охране:
«Мост», расположенный по адресу: Республика Дагестан, Агульский район, с. Тпиг
-  Иные объекты культурного наследия регионального значения, находящиеся на государственной охране:
1. «Мавзолей Суфи-Дауда», расположенный по адресу: Республика Дагестан, Агульский район, с. Тпиг
2. «Кладбище», расположенный по адресу: Республика Дагестан, Агульский район, с. Тпиг, южная часть села
3. «Кладбище «Алар», расположенный по адресу: Республика Дагестан, Агульский район, с. Тпиг, юго-восточная часть села
-  Дорожно-транспортные сети
-  Огороды
-  Объекты капитального строительства
-  Утвержденные границы территории объектов культурного наследия
-  Границы проектной защитной зоны объекта культурного наследия
-  1. Номер характерной (поворотной) точки границ защитной зоны объекта культурного наследия

0 10 20 40м
Масштаб 1:1000

Управление Федеральной службы государственной
регистрации, кадастра и картографии по
Свердловской области
(наименование лицензирующего органа)



Выписка из реестра лицензий
из реестра лицензий по состоянию на 15:54, 10.03.2025г.

1. Статус
лицензии: Действующая

(действующая/приостановлена/приостановлена частично/прекращена)

2. Регистрационный номер
лицензии: Л036-00116-66/01968136

3. Дата предоставления
лицензии: 10.03.2025

4. Полное и (в случае, если имеется) сокращенное наименование, в том числе фирменное наименование, и организационно-правовая форма юридического лица, адрес его места нахождения, номер телефона, адрес электронной почты, государственный регистрационный номер записи о создании юридического лица: ОБЩЕСТВО С ОГРАНИЧЕННОЙ ОТВЕТСТВЕННОСТЬЮ "РОСИВ", ООО "РОСИВ", 620142, обл. Свердловская, г. Екатеринбург, ул. Фрунзе, д. 40, офис. 7, +7(912)6003724, Lna1202@yandex.ru, 1156658059876

(заполняется в случае, если лицензиатом является юридическое лицо)

5. Полное и (в случае, если имеется) сокращенное наименование иностранного юридического лица, полное и (в случае, если имеется) сокращенное наименование филиала иностранного юридического лица, аккредитованного в соответствии с Федеральным законом «Об иностранных инвестициях в Российской Федерации», адрес (место нахождения), номер телефона и адрес электронной почты филиала иностранного юридического лица на территории Российской Федерации, номер записи об аккредитации филиала иностранного юридического лица в государственном реестре аккредитованных филиалов, представительств иностранных юридических лиц:

(заполняется в случае, если лицензиатом является иностранное юридическое лицо)

6. Фамилия, имя и (в случае, если имеется) отчество индивидуального предпринимателя, государственный регистрационный номер записи о государственной регистрации индивидуального предпринимателя, а также иные сведения, предусмотренные пунктом 5 части 2 статьи 21 Федерального закона «О лицензировании отдельных видов деятельности»:

(заполняется в случае, если лицензиатом является индивидуальный предприниматель)

7. Идентификационный номер
налогоплательщика: 6671020359

8. Адреса мест осуществления отдельного вида деятельности, подлежащего лицензированию, и (или) другие данные, позволяющие идентифицировать место осуществления лицензируемого вида деятельности: 620014, обл. Свердловская, г. Екатеринбург, ул. Радищева, стр. 6А, помещ. 21410;

9. Лицензируемый вид деятельности с указанием выполняемых работ, оказываемых услуг, составляющих лицензируемый вид деятельности:
Установление и изменение границ зон с особыми условиями использования территории (Работы в соответствии с пПРФ от 09.02.2024 № 141);

10. Дата вынесения лицензирующим органом решения о предоставлении лицензии и при наличии реквизиты такого решения: 10.03.2025, П/51

11.

(иные сведения)

Выписка носит информационный характер, после ее составления в реестр лицензий могли быть внесены изменения.