



**АГЕНТСТВО ПО ОХРАНЕ КУЛЬТУРНОГО НАСЛЕДИЯ
РЕСПУБЛИКИ ДАГЕСТАН
ГОСУДАРСТВЕННОЕ БЮДЖЕТНОЕ УЧРЕЖДЕНИЕ
"РЕСПУБЛИКАНСКИЙ ЦЕНТР ОХРАНЫ ПАМЯТНИКОВ
ИСТОРИИ, КУЛЬТУРЫ И АРХИТЕКТУРЫ"**

367031 г. Махачкала ул. Гусейнова, 26

тел. 69-21-06 e-mail: RZOPIK@mail.ru

ДОКУМЕНТАЦИЯ

**о проведении научно-исследовательских археологических работ
(разведка), с целью выявления наличия или установления факта
отсутствия объектов культурного наследия на земельном участке
площадью 10000 м² по адресу: Республика Дагестан,
Карабудахкентский район, с. Агачаул, КН 05:09:000018:630
с составлением отчетной документации о выполненных работах**

Директор



Р.И. Гаджиев

2025

ОГЛАВЛЕНИЕ

Введение	3
1. Нормативная база	4
2. Методика исследования	9
3. Описание участка	11
4. Историческая справка	12
5. Результаты исследования.....	20
Заключение.....	22
Список источников и литературы.....	23
Приложение А Копия открытого листа.....	24
Приложение Б. Альбом иллюстраций	25

Введение

В целях проведения обследования земельного участка с кадастровым номером: 05:09:000018:630, подлежащего воздействию земляных, строительных, мелиоративных, хозяйственных работ, площадь земельного участка, предназначенного для проведения изысканий 10000 м², с целью установления наличия (отсутствия) объектов культурного наследия и объектов обладающих признаками объектов культурного наследия, а также организации проведения государственной историко-культурной экспертизы результатов выполненных работ между Государственным бюджетным учреждением «Республиканский центр охраны памятников истории, культуры и архитектуры» и Индивидуальным предпринимателем Абдуллиным Денисом Наилевичем заключен договора подряда №4 от 2.12.2025 г.

Для реализации договора подряда №4 от 2.12.2025 г. Государственным бюджетным учреждением «Республиканский центр охраны памятников истории, культуры и архитектуры» было привлечено к выполнению работ ООО «Кубаньархеология» на основании договора №ОЗУ 070-2025 от 15.12.2025 г.

В полевой сезон 2025 года сотрудниками ООО «Кубаньархеология» было выполнено визуальное обследование и детальная археологическая разведка на территории земельного участка площадь 1,0 га, по адресу: Республика Дагестан, Карабудахкентский район, с. Агачаул, КН 05:09:000018:630.

Полевые работы проводились на основании Открытого листа № Р018-00103-00/03945150 от 10 декабря 2025 г., выданного Министерством культуры Российской Федерации на имя Бочкового Владимира Викторовича (Приложение А).

Цель работы: установление наличия (отсутствия) объектов, обладающих признаками объектов археологического наследия на указанном участке.

Задачи: проведение археологической разведки на территории данного земельного участка для хозяйственного освоения с целью выявления объектов культурного наследия (или установления факта их отсутствия).

Ключевые слова: археологическая разведка, шурф, стратиграфия.

В ходе проведения археологических исследований проведен комплекс историко-библиографических и архивных исследований, натурные обследования, включающие визуальный осмотр, фотофиксацию, исследование методом шурфовки.

При подготовке отчета использованы: единый государственный реестр объектов культурного наследия (памятников истории и культуры) народов Российской Федерации, перечень выявленных объектов культурного наследия Республики Дагестан, материалы

архива Агентства по охране объектов культурного наследия Республики Дагестан, ООО «Кубаньархеология», литературные источники.

По результатам проведения историко-архивных изысканий установлено, что на земельном участке отсутствуют выявленные объекты культурного наследия (в том числе объекты археологического наследия), объекты федерального, регионального и местного значения, включённые в единый государственный реестр объектов культурного наследия (памятников истории и культуры) народов Российской Федерации, объекты, обладающие признаками объекта культурного наследия (в том числе объекты археологического наследия).

Указанный земельный участок располагается вне границ территории выявленных объектов культурного наследия (в том числе объектов археологического наследия).

Объект проектирования не затрагивает зоны охраны и защитные зоны объектов культурного наследия.

Территория обследования расположена на участке, непосредственно не связанном с земельными участками в границах территорий объекта культурного (археологического) наследия.

В ходе полевых работ при визуальном осмотре территории земельного участка археологического подъемного материала, а также признаков объектов культурного наследия не обнаружено.

На территории исследованного участка заложен и раскопан 1 археологический шурф размером 2х1 м (общей площадью 2 кв. м). Культурного слоя и иных признаков объектов культурного наследия при полевых работах не выявлено.

1. Нормативная база

Отчет разработан в соответствии со следующими нормативными документами:

- Федеральным законом «Об объектах культурного наследия (памятниках истории и культуры) народов Российской Федерации» от 25.06.2002 № 73-ФЗ;
- Приказ Министерства культуры Российской Федерации от 03.10.2011 № 954 об утверждении положения о едином государственном реестре объектов археологического наследия (памятников истории и культуры) народов Российской Федерации»;
- Постановление Правительства Российской Федерации от 20.02.2014 № 127 об утверждении правил выдачи, приостановления и прекращения действия разрешений (открытых листов) на проведение работ по выявлению и изучению объектов археологического наследия;
- «Методическими указаниями по проведению проектных археологических работ в зонах народнохозяйственного строительства» (Институт археологии АН СССР, М., 1990 г., автор А.С. Смирнов);
- «Положением о порядке проведения археологических полевых работ (археологических раскопок и разведок) и составления научной отчётной документации». М., 2023;
- Закон Республики Дагестан от 03.02.2009 №7 «Об объектах культурного наследия (памятниках истории и культуры) народов Российской Федерации, расположенных на территории Республики Дагестан».

Обследование проводилось с целью выявления объектов культурного наследия и нанесения их на картографический материал, определения их зон охраны и режимов сохранения и использования памятников.

Основанием для работ по выявлению объектов культурного наследия, попадающих в зону проектируемого строительства, является законодательство Российской Федерации и Краснодарского края.

Федеральный закон от 25.06.2002 N 73-ФЗ «Об объектах культурного наследия (памятниках истории и культуры) народов Российской Федерации» устанавливает особенности проектирования и проведения землеустроительных, земляных, строительных, мелиоративных, хозяйственных и иных работ на территории объекта культурного наследия и в зонах охраны объекта культурного наследия. Согласно ст.49 Федерального закона от 25.06.2002 № 73-ФЗ, собственник либо пользователь земельного участка, в пределах которого расположен объект археологического наследия, владеет,

пользуется или распоряжается таким земельным участком с соблюдением условий, установленных для обеспечения сохранности объекта культурного наследия. Объект археологического наследия и земельный участок, в пределах которого он располагается, находятся в гражданском обороте раздельно. Все объекты археологического наследия находятся в государственной собственности и отчуждению из государственной собственности не подлежат. Физические и юридические лица, осуществляющие хозяйственную и иную деятельность на территории объекта культурного наследия, обязаны соблюдать режим использования данной территории, установленный действующим законодательством (ст. 47.2, ст. 47.3). На территории памятника или ансамбля запрещаются строительство объектов капитального строительства и увеличение объемно-пространственных характеристик существующих на территории памятника или ансамбля объектов капитального строительства; проведение земляных, строительных, мелиоративных и иных работ, за исключением работ по сохранению объекта культурного наследия или его отдельных элементов, сохранению историко-градостроительной или природной среды объекта культурного наследия (п. 1 ст. 5.1 Федерального закона от 25.06.2002 № 73-ФЗ).

Указанным Федеральным законом предусматриваются меры по обеспечению сохранности объекта культурного наследия при проектировании и проведении землеустроительных, земляных, строительных, мелиоративных, хозяйственных и иных работ (ст.36):

п.1. Проектирование и проведение земляных, строительных, мелиоративных, хозяйственных работ, указанных в статье 30 настоящего Федерального закона работ по использованию лесов и иных работ осуществляются при отсутствии на данной территории объектов культурного наследия, включенных в реестр, выявленных объектов культурного наследия или объектов, обладающих признаками объекта культурного наследия, либо при условии соблюдения техническим заказчиком (застройщиком) объекта капитального строительства, заказчиками других видов работ, лицом, проводящим указанные работы, требований настоящей статьи.

п.2. Изыскательские, проектные, земляные, строительные, мелиоративные, хозяйственные работы, указанные в статье 30 настоящего Федерального закона работы по использованию лесов и иные работы в границах территории объекта культурного наследия, включенного в реестр, проводятся при условии соблюдения установленных статьей 5.1 настоящего Федерального закона требований к осуществлению деятельности в границах территории объекта культурного наследия, особого режима использования земельного участка, в границах которого располагается объект археологического

наследия, и при условии реализации согласованных соответствующим органом охраны объектов культурного наследия, определенным пунктом 2 статьи 45 настоящего Федерального закона, обязательных разделов об обеспечении сохранности указанных объектов культурного наследия в проектах проведения таких работ или проектов обеспечения сохранности указанных объектов культурного наследия либо плана проведения спасательных археологических полевых работ, включающих оценку воздействия проводимых работ на указанные объекты культурного наследия.

п.3. Строительные и иные работы на земельном участке, непосредственно связанном с земельным участком в границах территории объекта культурного наследия, проводятся при наличии в проектной документации разделов об обеспечении сохранности указанного объекта культурного наследия или о проведении спасательных археологических полевых работ или проекта обеспечения сохранности указанного объекта культурного наследия либо плана проведения спасательных археологических полевых работ, включающих оценку воздействия проводимых работ на указанный объект культурного наследия, согласованных с региональным органом охраны объектов культурного наследия.

п.4. В случае обнаружения в ходе проведения изыскательских, проектных, земляных, строительных, мелиоративных, хозяйственных работ, указанных в статье 30 настоящего Федерального закона работ по использованию лесов и иных работ объекта, обладающего признаками объекта культурного наследия, в том числе объекта археологического наследия, заказчик указанных работ, технический заказчик (застройщик) объекта капитального строительства, лицо, проводящее указанные работы, обязаны незамедлительно приостановить указанные работы и в течение трех дней со дня обнаружения такого объекта направить в региональный орган охраны объектов культурного наследия письменное заявление об обнаруженном объекте культурного наследия.

п.9 Изменение проекта проведения работ, представляющих собой угрозу нарушения целостности и сохранности выявленного объекта культурного наследия, объекта культурного наследия, включенного в реестр, разработка проекта обеспечения их сохранности, проведение историко-культурной экспертизы выявленного объекта культурного наследия, спасательные археологические полевые работы на объекте археологического наследия, обнаруженном в ходе проведения земляных, строительных, мелиоративных, хозяйственных работ, указанных в статье 30 настоящего Федерального закона работ по использованию лесов и иных работ, а также работы по обеспечению сохранности указанных в настоящей статье объектов проводятся за счет средств

заказчика указанных работ, технического заказчика (застройщика) объекта капитального строительства.

Если при проектировании и проведении землеустроительных, земляных, строительных, мелиоративных, хозяйственных и иных работ не удастся обеспечить сохранность объектов культурного наследия, а перенос земельного участка (перетрассировка) невозможен, в соответствии со п.2 ст.40 Федерального закона от 25.06.2002 N 73-ФЗ, в исключительных случаях под сохранением объекта археологического наследия понимаются спасательные археологические полевые работы, осуществляемые в порядке, определенном ст.45.1 настоящего Федерального закона, с полным или частичным изъятием археологических находок из раскопов.

В случае выявления в ходе проведения работ культурного слоя, древних строительных остатков, погребений и иных объектов, обладающих признаками объектов культурного наследия, исследователь обязан зафиксировать, обнаруженные объекты и принять меры к приостановлению строительно-хозяйственных работ на данном участке, срочно поставить в известность уполномоченные в области охраны объектов культурного наследия федеральные или региональные органы исполнительной власти и перейти к мероприятиям по проведению спасательных археологических полевых работ.

Обязательным требованием, направленным на сохранение объекта археологического наследия при проведении землеустроительных, земляных, строительных, мелиоративных, хозяйственных и иных работ в границах памятника археологии с поврежденным или уничтоженным культурным слоем, является проведение археологического наблюдения либо работ в присутствии специалиста-археолога.

2. Методика исследования

Археологические работы проводились в соответствии с Положением о порядке проведения археологических полевых работ и составления научной отчетной документации, утвержденного постановлением Бюро Отделения историко-филологических наук РАН 12.04.2023, № 15.

Археологические разведки – проведение на поверхности земли или под водой научных исследований, направленных на поиски объектов археологического наследия или собственно объектов археологического наследия, без осуществления земляных работ либо с осуществлением локальных земляных работ с общей площадью не более 20 кв.м. на каждом объекте археологического наследия с исследованием культурного слоя путем заложения шурфов или без таковых, в том числе с полным или частичным изъятием археологических предметов в целях выявления объектов археологического наследия, уточнения сведений о них или планирования мероприятий по обеспечению их сохранности (Положение, п. 3.1).

Границы обследования земельного участка, подлежащего хозяйственному освоению, уточнялись и наносились на картматериал, предоставленный заказчиком. В качестве основ для картматериалов использовались карты Google и Генштаба.

Фотофиксация выполнялась фотоаппаратом Nikon D7000.

В случае отсутствия в зачистке признаков культурного слоя, фиксировался один самый информативный профиль.

Шурфы привязаны на местности и нанесены на картматериал с использованием прибора глобального позиционирования GARMIN GPS мар62S, в геодезической системе координат WGS–84. Все привязки и высотные замеры производились от условного нулевого репера R₀, за который принят южный край зачистки.

Переборка грунта при выполнении шурфа велась ручным способом с использованием лопат и другого шанцевого инструмента условными горизонтами по 0,2–0,22 м.

Глубина шурфа определялась глубиной залегания материковой поверхности. Производилась контрольная прокопка верхней части археологически стерильного слоя (материка). Проводилась зачистка бортов, нивелировка дневной поверхности и дна. Удаление отработанного грунта производилось совковыми лопатами.

Камеральная обработка полученных материалов и составление отчетной документации включала:

- архивно-библиографические и литературные изыскания;

- анализ картографических материалов;
- привязка памятников археологии относительно исследуемого земельного участка;
- визуальный осмотр и анализ ландшафта участка;
- фотофиксация обследуемого земельного участка;
- полевые археологические изыскания;
- составление отчетной документации (написание текста, составление альбома иллюстраций).

3. Описание участка

Объектом обследования является земельный участок площадью 1,0 га, по адресу: Республика Дагестан, Карабудахкентский район, с. Агачаул, КН 05:09:000018:630.

Участок представляет из себя прямоугольник, ориентированный длиной стороной по оси ЮЗ-СВ. Участок пересекает сельскохозяйственные земли, пастбища, полевые дороги.

Значительная площадь участка покрыта травой. Микрорельеф представлен поверхностью, со следами антропогенной деятельности. Наблюдается резкий перепад высот в северной части участка абсолютных значениях – от 110 м в южной части до 90 м над уровнем моря северной части.

Полевые и камеральные исследования проводились в границах земельного участка, подлежащего хозяйственному освоению.

Объём обследования уточнялся на основании представленного заказчиком картографического материала.

4. Краткая история археологического изучения

По сведениям Перечня памятников истории и культуры, подлежащих государственной охране, в Карабудахкентском районе известно 134 памятника истории и культуры, из них 108 объектов культурного наследия составляют памятники археологии федерального значения. На территории района до 1993 г. (до издания «Археологической карты Дагестана» – см. Абакаров, Давудов, 1993) было известно 130 памятников каменного века (местонахождения кремневых изделий эпох мустье, мезолита, неолита), поселения и могильники бронзового века, раннего железного века, албано-сарматского и средневекового времени, а также наскальные изображения и отдельные местонахождения. Среди них наиболее близко расположенных к обследуемой территории отметим поселение, могильник и курганы близ кутана в местности Зеликака, курганы близ жел.-дор. ст. Уйташ, наскальные изображения на скалах Уйташ, поселение и могильники у хут. Сутай-кутан, курганные группы Чабак 1-3 (свыше 30 курганных насыпей), расположенные на 968-969 км федеральной автомобильной дороги М-29 «Кавказ» ближе к передовому хребту, Манасские курганные группы 1-8, расположенные к востоку и западу от названной автодороги, городище и поселения Ачису 1-5, могильники Ачису 1 и 2 и др.

Отдельные курганы и курганные могильники известны в Карабудахкентском районе с середины XX в. (Исаков, 1966. С. 31-32, 34, №№ 396-399, 401, 418, 447; Мельник, 1985. С. 3-25; Абакаров, Давудов, 1993. С. 147-149, 151-154, №№ 407, 408, 415, 416, 421-430, 455, 467-476).

Несколько курганов были раскопаны в 1950-1951 гг. Дагестанской археологической экспедицией Института истории материальной культуры АН СССР и Дагестанского краеведческого музея под руководством К.Ф. Смирнова: курганы в местности Каркома-хола, позднее включенные М.И. Исаковым в группу Манасские 3-и курганы, и курган Ярти-тебе (Смирнов, 1952. С. 86-88; Смирнов, Мунчаев, 1956. С. 167-203; Исаков, 1966. С. 31, № 401). Многие из них впоследствии были включены в реестр «Археологические памятники Дагестана» М.И. Исакова (Исаков, 1966. С. 31-32, 34, №№ 396-399, 401, 418, 447) и в «Археологическую карту Дагестана» А.И. Абакарова и О.М. Давудова (Абакаров, Давудов, 1993. С. 147-149, 151-154, №№ 407, 408, 415, 416, 421-430, 455, 467-476).

В 1984 г. в ходе разведочных археологических работ 3-го разведочного отряда Северокавказской экспедиции под руководством В.И. Мельника в зоне строительства Октябрьской оросительной системы им. Октябрьской революции было выявлено свыше 120 курганов (Мельник, 1985). В приморской части Дагестана, южнее г. Махачкала и

севернее р. Манас-озень были зафиксированы следующие курганы и курганные группы: Манаскент I, Манас I-VI, Зеленоморск I-VI, Чабак I-III. Все курганы группы Манаскент I, а также ряд курганов Зеленоморской группы, в том числе Зеленоморский курган-кладбище, в 1985- 1986, 1988 гг. исследовались Дагестанской экспедицией ИА АН СССР под руководством Г.Г. Пятыха при участии Института истории, языка и литературы Дагестанского филиала АН СССР (Пятых, 1985; Салихов, 1986; 1988; Салихов, 1991; Салихов, Якубов, 1990).

Необходимо отметить, что в «Археологической карте Дагестана» (Абакаров, Давудов, 1993. С. 148-149, 152-153) дана своя нумерация Манасских и Зеленоморских курганных групп, открытых В.И. Мельником: А.И. Абакаров и О.М. Давудов для Манасских курганов продолжили нумерацию, начатую М.И. Исаковым, для Зеленоморских курганов предложили свою нумерацию, будучи незнакомыми с отчетом В.И. Мельника и неправомерно ссылаясь на отчет 1985 г. Г.Г. Пятыха. Нумерация А.И. Абакарова и О.М. Давудова вошла в государственный реестр памятников археологического наследия. Это внесло некоторую путаницу при работе с отчетами. В данной работе мы придерживаемся нумерации, данной В.И. Мельником, как первооткрывателя данных курганных групп, указывая в скобках их нумерацию по А.И. Абакарову и О.М. Давудову. В разделе Заключение приводится таблица соответствия памятников в публикациях М.И. Исакова, В.И. Мельника, А.И. Абакарова и О.М. Давудова для последующего учета и устранения несоответствия в наименовании курганов и курганных групп.

В 2004 г. Дагестанской новостроечной археологической экспедицией ООО «НПЦ «ДАРС» в ходе проведения историко-культурной экспертизы по проектировавшейся вдольтрассовой ВЛ-10 кВ нефтепровода было зафиксировано еще несколько ранее неизвестных археологических памятников на территории Карабудахкентского района, непосредственно находящихся в зоне строительства (Гаджиев, 2004): 1) курганы Канабурауз 1 и 2, расположенные на 223,5 км трассы нефтепровода и названные по наименованию кутана Канабурауз, находящемуся в 800 м к ЮЗЗ от памятника; 2) грунтовый могильник Канабурауз эпохи поздней бронзы, который находится рядом с названными курганами, на 223,5 км нефтепровода и включает не менее 10 каменных ящиков; 3) курганный комплекс Тауларгол, расположенный на 226,1-226,3 км нефтепровода; 4) курганы Уйташ 1 и 2 находятся, соответственно, на 227,8 км и 228,5 км нефтепровода, в 850 м на ЮЮВ от столба-маркера «227 км» нефтепровода; 5) курган Бай-кутан, расположенный на 237,1 км нефтепровода и названный по ближайшему населенному пункту – кутану Бай-кутан, находящемуся в 1,1 км на ССВ от кургана.

В 2005 г. Северо-Восточно-Кавказской новостроечной археологической экспедицией ООО «НПЦ «ДАРС» и ИИАЭ ДНЦ РАН на могильнике Тауларгол были выявлены еще несколько курганов (всего 10), а также кромлех (?) и грунтовые погребения в каменном ящике и гробнице. В том же году были раскопаны курганы 1 и 2, находившиеся в зоне прохождения вдольтрассовой ВЛ-10 кВ нефтепровода «Баку – Тихорецк» (Гаджиев, 2005).

В 2007 г. ООО «НПЦ «ДАРС» и ИИАЭ ДНЦ РАН провели обследование территории в зоне проектируемого строительства ВЛ-330 кВ от подстанции (ПС) «Артем» до ПС «Дербент» (Гаджиев, 2007).

Исходя из результатов данных работ, в 2011 г. В.Ю. Малашевым были проведены охранно-спасательные исследования на Зеликакинском поселении и Зеликакинском могильнике албано-сарматского времени (Малашев, 2011; Абиев и др., 2017; Малашев и др., 2017).

В июле 2012 г. археологической экспедицией «СОНАРЭ-2012» ООО «Научно-производственный Центр Туризма и Краеведения» с привлечением специалистов ООО «НПЦ «ДАРС», выполнено археологическое обследование территории земельного участка, в зоне строительства автомобильной дороги Р-217 «Кавказ» на участке км 827+000- км 841+000. В результате обследования были выявлены следующие объекты археологического наследия: «Уйташские 2-е курганы», «Зеликакинский 2-й курган», «Зеликакинские 2-е курганы». В 2012 г. археологической экспедицией ООО «НПЦ Туризм и Краеведение» (Отчет..., 2012).

В 2014 г. ООО «НПЦ «ДАРС» в результате обследования территории под строительство Цементного завода был выявлен «Курганный могильник Олелитюбе». В 2015 г. были проведены раскопки кургана 1 «Курганного могильника Олелитюбе» (Эрлих, 2015).

В 2015 г. ООО «НПЦ «ДАРС» в результате разведывательных работ на территории строительства объекта «ПС 110 кВ Дагцемком с ВЛ 110 кВ» были выявлены 15 объектов культурного наследия: «Курганный могильник Новый Уйташ», «Поселение Минеральный источник Уйташ», «Курганный могильник Минеральный источник Уйташ», «Цитадель Шелибаш», «Курганный могильник Шелибаш-1», «Курганный могильник Шелибаш-2», «Сутайкутанский курганный могильник-1», «Позднесредневековая усадьба», «Мусульманская одиночная стела», «Курган Сутайкутан 1», «Поселение Бекенез-2», «Поселение Бекенез-1», «Курган на холме Кыз-Таш», «Объект Кыз-Таш-2», «Поселение Олели-тюбе» (Магомедов Р.Г. Акт предварительного осмотра земельного участка на наличие (отсутствие) объектов культурного наследия,

объектов, обладающих признаками объектов культурного наследия в 2015 г.). В связи с приостановлением работ по проектированию объекта археологические изыскания не были выполнены.

В июне 2018 г. ООО «НПЦ Туризма и краеведения» совместно с ФГБУН ИИАЭ ДНЦ РАН, в рамках подготовительных работ по охранно-спасательным исследованиям кургана № 1 объекта культурного наследия федерального значения «Манасские 5-е курганы», расположенного в зоне реконструкции автомобильной дороги Р-217 «Кавказ» Владикавказ – Грозный – Махачкала – граница с Азербайджанской Республикой на участке км 827+000 – км 841+000, были проведены инвентаризация, мониторинг и картография курганных могильников, курганных групп и одиночных курганов, расположенных Уйташ – Манасозень в Карабудахкентском районе Республики Дагестан (Прокофьев, 2018). В результате были также выявлены ранее неизвестные одиночные курганы и курганные могильники.

Для большинства осмотренных памятников археологического наследия следует внести соответствующие коррективы в учетные карточки и государственный реестр, что связано, главным образом, с изменениями после их выявления в 1984 г. по количественному составу. В частности, многие курганы, даже обладавшие крупными насыпями высотой до 2 м, к настоящему времени не сохранились и уничтожены в результате хозяйственной деятельности в 1990-х – 2000-х гг. (распашка, мелиоративные работы с, нивелировкой поверхности, строительные работы с забором грунта курганных насыпей и др.): курганные группы Манас II-VI (по Абакарову, Давудову, 1993 – Манасские 5-е – 8-е курганы), курганные группы Зеленоморск I, III, V (Зеленоморские 1-е, 3-и, 5-е курганы), курганные группы Чабак I и III. Повреждение курганов продолжается и в настоящее время; все разрешительные документы на землеотвод и строительство выдавала, очевидно, районная администрация и без проведения историко-культурной экспертизы. Курганы 4-6 курганной группы Манас III (Манасские 6-е курганы) уничтожены при строительстве торговых комплексов вдоль дороги от перекрестка в с. Карабудахкент, насыпь кургана 3 уничтожена при строительстве автостоянки. Южная часть насыпи кургана 4 курганной группы Манас IV скрыта в результате строительства медресе. Зафиксированы случаи целенаправленного ограбления курганов (курганная группа Зеленоморск I/Зеленоморские 1-е курганы, курганы 9-11). Ряд памятников следует исключить из реестра, как не существующих в результате их уничтожения: курганная группа Манас I (по Абакарову, Давудову, 1993 – Манасские 4-е курганы), курганная группа Зеленоморск II (Зеленоморские 2-е курганы), курганная группа Чабак II.

В результате проведенных работ выявлены и ранее неизвестные памятники, которые следует поставить на учет и в дальнейшем внести в государственный реестр памятников культурного (археологического) наследия: 1) Курганная группа Манас VII (или Манасские 9-е курганы – по Абакарову, Давудову, 1993), включающая две насыпи; 2) Курганная группа Зеленоморск VII, насчитывающая 4 насыпи; 3) Манасский курган 1; 4) Манасский курган 2; 5) курган Чичнер-кока; 6) Зеликакинский курган 1; 6) Зеликакинский курган 2; 7) Зеликакинский курганный могильник I, включающий 146 насыпей.

В 2019 г. Северный отряд Дагестанской археологической экспедиции ООО «НПЦ туризма и краеведения» провел инвентаризацию памятников археологии в зоне Уйташ–Манасозень с установлением границ территории 4-х объектов культурного наследия. Были определены границы территории; составлена соответствующая документация, отвечающая современным требованиям; уточнен пообъектный состав каждого памятника; составлены инструментальные планы с нанесенными границами их территории с поворотными точками; представлены фотоматериалы, произведены привязки с использованием GPS-приемника. В общей сложности осмотрено и зафиксировано 160 объектов археологического наследия: Зеликакинский курганный могильник I (146 курганов); могильник Зеленоморские 1-е курганы из 3-х курганных групп, включающих в себя 12 курганов (соответственно, 1, 5 и 6 курганов); одиночные курганы Зеленоморск VI и Зеленоморск VII.

В 2019 году под руководством Бакушева Марата Артуровича (ОЛ №44 от 12.02.2019) выполнены археологические разведки по объекту: «Реконструкция газопровода от скв. №19 до ГУ-4 м/р «Димитровское» в Карабудахкентском районе Республики Дагестан». В ходе разведок выявлен ОКН «Курган «Зеленоморск VIII».

В 2020 году под руководством под руководством Абиева Аскерахана Камаловича (ОЛ №1342-2020) были проведены археологические полевые работы (раскопки) курганов 1-2 выявленного объекта археологического наследия «Талгинский 3-й курганный могильник».

В 2021 году под руководством Малашева Владимира Юрьевича (ОЛ №1488-2021) выполнены археологические разведки по объекту: «Реконструкция автомобильной дороги Манас-Зеленоморск-Аэропорт на участке км 0 - км 13,7 (дополнительные работы)».

В 2023 году экспедиция ГБУ РД «Республиканский центр охраны памятников истории, культуры и архитектуры» провела археологические раскопки кургана №112 ОКН «Зеликакинский курганный могильник I».

5. Результаты исследования

Полевым исследованиям предшествовал этап архивно-библиографических и литературных исследований, анализ полученных данных, ознакомление и анализ картматериалов.

Первоначально было произведено визуальное обследование на территории земельного участка. Определено место выполнения работ. По результатам визуального обследования подъемного материала и признаков объектов культурного наследия обнаружено не было. На участке заложен и раскопан 1 археологический шурф размером 2х1 м (общей площадью 2 кв. м). Культурного слоя и иных признаков объектов культурного наследия при полевых работах не выявлено.

Произведена точная топографическая привязка с использованием прибора глобального позиционирования GARMIN GPS map62S, в геодезической системе координат WGS-84. Осуществлялся весь комплекс работ по фиксации зачистки: изучение стратиграфии напластований, фотофиксация с фотоаппарата NIKON D 7000.

Шурфы привязаны на местности и нанесены на карту. Все замеры производились от условного нулевого репера, R₀, в качестве которого был принят северо-восточный угол шурфа.

Археологический шурф № 1 (*Альбом иллюстраций рис. 9-11*)

Разведочный шурф № 1 заложен в границах изучаемой площади, в западной её части. Борта шурфа ориентированы по сторонам света. Размер шурфа 2х1 м. Географические координаты северо-восточного угла шурфа точка GPS в системе WGS-84 – 42.889974, 47.523222.

Шурф располагался на относительно ровной поверхности. Площадь шурфа покрыта травой. Максимальная глубина шурфа от дневной поверхности до дна составила 0,36 м. Поскольку при исследовании шурфа не было выявлено ни признаков культурного слоя, ни отдельных археологических артефактов, а стратиграфия всех бортов аналогична, описание слоев приводится только по северному борту шурфа сверху вниз.

Стратиграфический разрез шурфа.

Северный профиль

В шурфе зафиксировано 3 горизонта слоев.

- слой 1 – дерн, мощностью – 3-5 см;
- слой 2 – суглинок коричневого цвета, мощностью – 15-17 см;
- слой 3 – материк, глина жёлто-коричневого цвета, залегала на глубине – 22-24

см.

Анализ стратиграфии шурфа показывает, что слой 3 является природным. Каких-либо перемещений этого слоя не производилось.

Признаков культурного слоя, отдельных древних сооружений, погребений, артефактов и остеологического материала в шурфе не обнаружено.

По окончании работ шурф был засыпан отработанным грунтом.

Заключение

В ходе выполнения детальной археологической разведки с проведением локальных земляных работ на территории земельного участка площадью 1,0 га, по адресу: Республика Дагестан, Карабудахкентский район, с. Агачаул, КН 05:09:000018:630, сделаны следующие выводы:

- выявленные объекты культурного наследия (в том числе объекты археологического наследия), объекты федерального, регионального и местного значения, включённые в единый государственный реестр объектов культурного наследия (памятников истории и культуры) народов Российской Федерации, объекты, обладающие признаками объекта культурного наследия (в том числе объекты археологического наследия) отсутствуют;
- территория обследования расположена на участке, непосредственно не связанном с земельными участками в границах территорий объекта археологического наследия.
- участок не затрагивает зоны охраны и защитные зоны объектов культурного наследия;
- по результатам проведения визуального обследования подъемного материала не обнаружено;
- на участке заложен и раскопан 1 археологический шурф размером 2х1 м (общей площадью 2 кв. м.). Культурного слоя и иных признаков объектов культурного наследия при полевых работах не выявлено.

В соответствии с ч. 4 ст. 36 Федерального закона № 73-ФЗ в случае обнаружения в ходе проведения изыскательских, проектных, земляных, строительных, мелиоративных, хозяйственных работ, указанных в ст. 30 Федерального закона № 73-ФЗ работ по использованию лесов и иных работ объекта, обладающего признаками объекта культурного наследия, в том числе объекта археологического наследия, заказчик указанных работ, технический заказчик (застройщик) объекта капитального строительства, лицо, проводящее указанные работы, обязаны незамедлительно приостановить указанные работы и в течение трех дней со дня обнаружения такого объекта направить в региональный орган охраны объектов культурного наследия письменное заявление об обнаруженном объекте культурного наследия.

Держатель открытого листа



Бочковой В.В.

Список источников и литературы

1. Абакаров А.И., Давудов О.М. Археологическая карта Дагестана. М., 1993.
2. Абиев А.К., Боруцкая С.Б., Васильев С.В., Малашев В.Ю., Фризен С.Ю. Зеликакинский могильник албано-сарматского времени в Прикаспийском Дагестане // РА. 2017. № 3. С. 117-132.
3. Агларов М.А. Сельская община в Нагорном Дагестане в XVIII- начале XX в.: (Исследование взаимоотношения форм хозяйства, социальных структур и этноса). – М.: Наука, 1988.
4. Алиев Б.Г. Предания, памятники, исторические зарисовки о Дагестане. - Махачкала: Даг. книж. изд-во, 1988.
5. Анохин Г.И. Восточный Кавказ. - М.: Физкультура и спорт, 1978.
6. Атаев Д.М. Нагорный Дагестан в раннем средневековье: (по материалам археологических раскопок Аварии). – Махачкала, 1963.
7. Атаев Д., Гаджиев К. Путеводитель по Дагестану. – Махачкала: Даг. книж. изд-во, 1969.
8. Атлас Республики Дагестан. – Омск: Роскартография, 1999.
9. Ахмедов Г.К. Ташинцы. – Махачкала, 2010. (на авар. яз.).
10. Ахмедханов К.Э. Путешествие по Дагестану. – М.: Физкультура и спорт, 1988.
11. Вейденбаум Е. Путеводитель по Кавказу. Тифлис, 1888.
12. Геологическое строение, 1960. – Геологическое строение Восточной частью Северного склона Кавказа // Труды КЮГ. Вып. 2. Л., 1960.
13. Гаджиев М.С. Отчет о работе Дагестанской новостроечной экспедиции в 2004 г. // Архив ИА РАН. Р-1. № 24463.
14. Гаджиев М.С. Отчет об охранно-спасательных раскопках могильника Таулар-гол в 2005 г. // Архив ИА РАН. Р-1. № 26279, 26280.
15. Гаджиев М.С. Отчет о разведках в Примоском Дагестане в 2007 г. // Архив ИА РАН. Р-1. № 47092.
16. Гюль К., Власова С., Кисина И., Тертеров А. Физическая география Дагестанской АССР. Махачкала, 1959.
17. Исаков М.И. Археологические памятники Дагестана: Материалы к археологической карте. Сокращенный вариант. Махачкала, 1966.
18. Круглов А.П. Северо-Восточный Кавказ во II-I тысячелетиях до н.э. //МИА. - М.; Л., 1958. №58.
19. Магомедов К.К., Магомедов Д.К. Путеводитель геологических походов и

- географических экскурсий по Дагестану. Махачкала: Дагучпедгиз, 1990.
20. Магомедов Д.М. К вопросу изучения средневековых поселений и их социального строя // Древние и средневековые поселения Дагестана. - Махачкала, 1983.
 21. Магомедов Р.М. Дагестан: исторические этюды. Вып. II. - Махачкала, Даг. книж. изд-во, 1975.
 22. Малашев В.Ю. Отчет об охранно-спасательных раскопках в зоне строительства ВЛ-330 кВ «Артем-Дербент» (старинное кладбище старого с.Капчугай в Кумторкалинском районе; Зеликакинского поселения и могильника, могильника Ачису III в Карабудахкентском районе; курганной группы Инчхе VII и Эскиюртовского могильника в Каякентском районе; поселения Кабаз-кутан II в Дербентском районе Республики Дагестан в 2011 г. Ч. 1. Т. I // Архив ИА РАН. 2011. Р-1, № 30519-30522.
 23. Малашев В. Ю., Абиев А. К., Бакушев М. А. Зеликакинское поселение албано-сарматского времени в Прикаспийском Дагестане // КСИА. Вып. 249. 2017. С. 217-230.
 24. Марковин В.И. Дагестан и горная Чечня в древности. – М., 1969.
 25. Мельник В.И. Отчет III-го разведочного отряда Северокавказской экспедиции о работах в Дагестанской АССР. М., 1985 // Научный архив Института археологии РАН. Фонд Р-1. Дело 10537.
 26. Отчет о выполнении археологического охранно-разведочного обследования территории земельного участка предусматривающего строительство проекта «Реконструкция автомобильной дороги Р-217 «Кавказ» автомобильная дорога М-4 «Дон» Владикавказ – Грозный – Махачкала – граница с Азербайджанской Республикой на участке км 827+000- км 841+000, Республика Дагестан» // Научный архив ООО «НПЦ Туризм и Краеведение. Фонд 2012. Дело 1.
 27. Отчет о работах по картографии и мониторинга курганов в зоне Уйташ – Манас-озень Карабудахкентского района Республики Дагестан в рамках проекта охранно-спасательных исследований кургана № 1 объекта культурного наследия федерального значения «Манасские 5-е курганы» в 2018 г. // Архив научно-исследовательских работ НПЦ Туризм и Краеведение. Фонд 2018. Дело 2. Опись 1.
 28. Пятых Г.Г. Отчет о работах в 1985 г. // Научный архив ИИАЭ ДНЦ РАН. Фонд 3. Опись 3. Дело 637.
 29. Природные ресурсы Дагестанской АССР. Т. I. М.; Л.: Изд-во АН СССР, 1935.
 30. Путеводитель по Дагестану - Путеводитель по Дагестану. Тифлис, 1871.
 31. Радде Г.И. Краткий отчет истории развития Кавказского музея в первые

32. 25 лет существования с 1.01.1897 г. по 1.01. 1892 г. - Тифлис, 1893.
32. Радде Г.И. Краткий путеводитель по Кавказскому музею. – Тифлис, 1895.
33. Ройнов А. О древностях Дагестана. Тифлис, 1885 // Отдел рукописей Гос. музея Грузии. Каталог №32.
- Сайпудинов М.Ш. Отчет об инвентаризации памятников археологии в Карабудахкентском районе Республики Дагестан в 2019 г. Махачкала 2021 г. // Архив научно-исследовательских работ НППЦ Туризм и Краеведение. Фонд 2021. Дело 5. Опись 1.
35. Салихов Б.М. Отчет о работе отряда Дагестанской экспедиции ИА АН СССР о раскопках Зеленоморского кургана в 1986 г. // Научный архив ИИАЭ ДНЦ РАН. Фонд 3. Опись 3. Дело 678.
36. Салихов Б.М. Отчет о работе отряда Дагестанской экспедиции ИА АН СССР о раскопках Зеленоморского кургана в 1988 г. // Научный архив ИИАЭ ДНЦ РАН. Фонд 3. Опись 3. Дело.
37. Салихов Б.М. Предметы вооружения из погребений албано-сарматского времени Зеленоморского и Манаскентских курганов // Горы и равнины Северо-Восточного Кавказа в древности и средние века. Махачкала, 1991.
38. Салихов Б.М., Якубов М.А. Музыкальный инструмент из Зеленоморского кургана // Памятники древнего искусства Дагестана. Махачкала, 1990.
39. Смирнов К.Ф. Археологические исследования в Дагестане в 1948-1950 годах // Краткие сообщения Института истории материальной культуры (КСИИМК). Вып. XLV. 1952.
40. Смирнов К.Ф., Мунчаев Р.М. 1956. С. Памятники эпохи бронзы в Дагестане: Курганная группа у ст. Манас // Советская археология (СА). 1956. № 26.
41. Физическая география Дагестана / Учебное пособие под ред. Б.А. Акаева. М.: Школа, 1996.
42. Эрлих В.Р. Отчет Кавказской археологической экспедиции о работах в Карабудахкентском районе Республики Дагестан в 2015 г. // Архив ИА РАН. Р-1. № 47953, 47954.
43. Яковлев Н.Ф. Новое в изучении Северного Кавказа: Предварительный отчет о работах Дагестано-Чеченской экспедиции 1923 г. в Дагестане // Новый Восток. №5. 1924.
44. Топографическая карта 1:10000 г. 1984 г.
45. Топографическая карта 1:10000 г. 2001 г.
46. Коллекция картографических материалов ГБУ «Дагестанский государственный

объединенный историко-архитектурный музей». Фонд № 49. Фонды №625-629.

47. Коллекция картографических материалов Центрального государственного архива Республики Дагестан. Фонды № 105, № 380.

Приложение А Копия открытого листа



Министерство культуры Российской Федерации

ОТКРЫТЫЙ ЛИСТ

№ P018-00103-00/03945150

Настоящий открытый лист выдан:

Бочковому Владимиру Викторовичу

паспорт [REDACTED]
(серия номер паспорта)

на право проведения археологических полевых работ
на земельном участке с кадастровым номером 05:09:000018:630 в с. Агачаул
Карабудахкентского района Республики Дагестан.
(место проведения археологических полевых работ)

На основании открытого листа

Бочковой Владимир Викторович
(Ф.И.О)

имеет право производить следующие археологические полевые работы:
археологические разведки с осуществлением локальных земляных работ на указанной территории в целях выявления объектов археологического наследия, уточнения сведений о них и планирования мероприятий по обеспечению их сохранности.

Передоверие права на проведение археологических полевых работ по данному открытому листу другому лицу запрещается.

Срок действия открытого листа: с 10 декабря 2025 г. по 9 декабря 2026 г.

Дата принятия решения о предоставлении открытого листа: 10 декабря 2025 г.

Заместитель Министра
(должность)

Дата 10 декабря 2025 г.



А.В.Малышев
(Ф.И.О.)

М.П.

046453

Приложение Б. Альбом иллюстраций

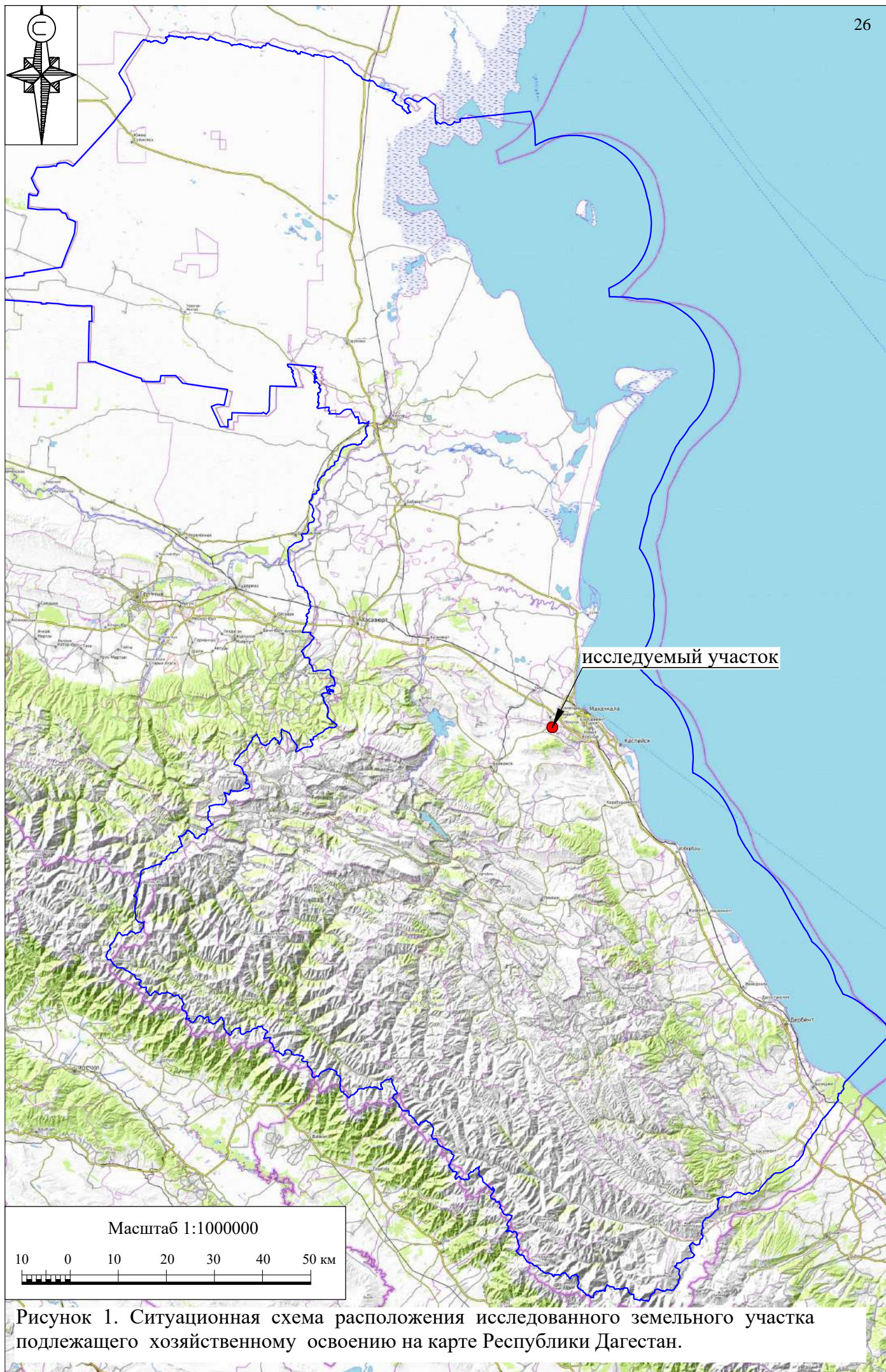
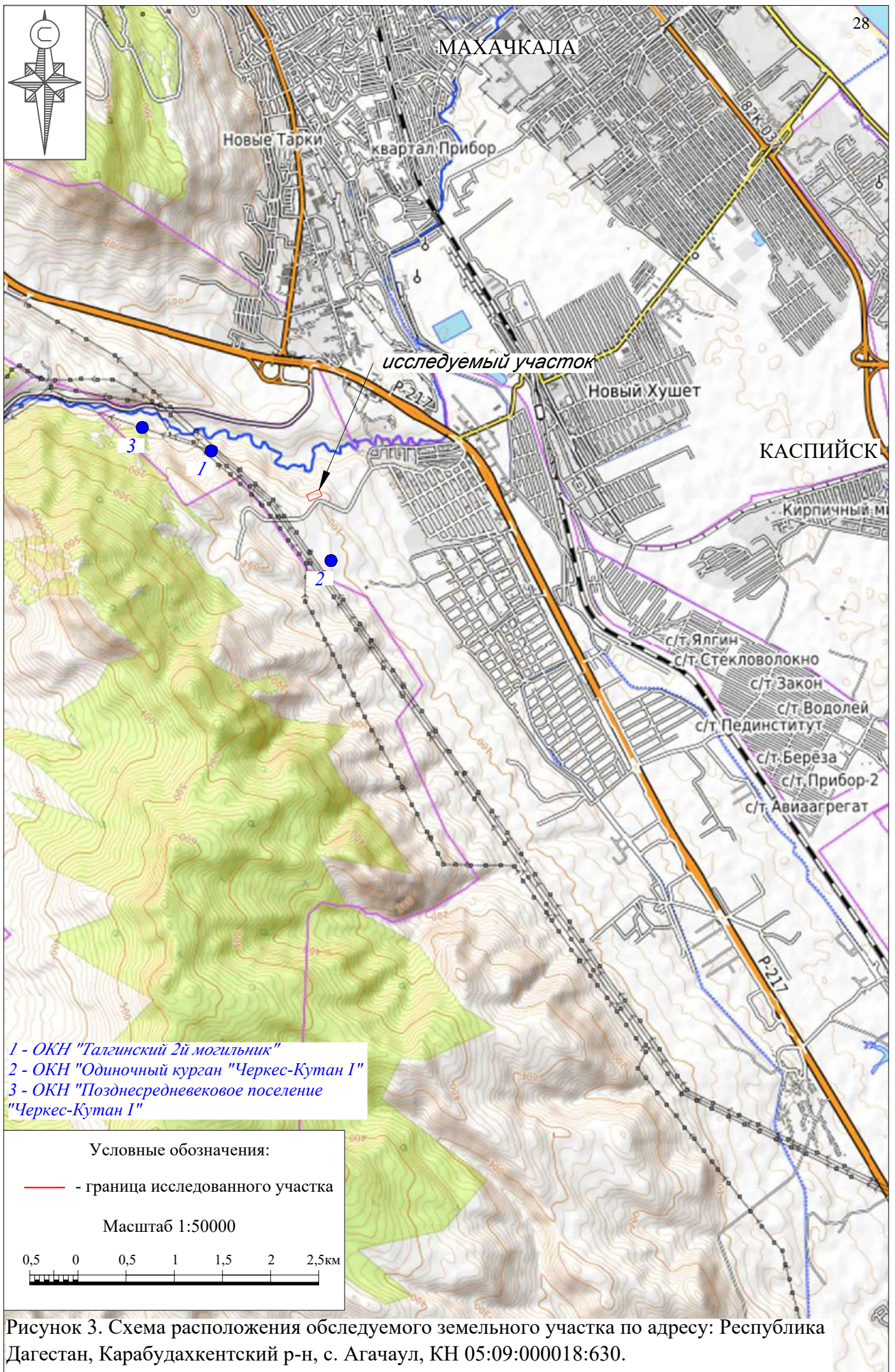


Рисунок 1. Ситуационная схема расположения исследованного земельного участка подлежащего хозяйственному освоению на карте Республики Дагестан.



Рисунок 2. Ситуационная схема расположения исследованного земельного участка на территории МО Карабудахкентский район.





Условные обозначения

- граница обследуемого участка
- археологический шурф

Масштаб 1:2000

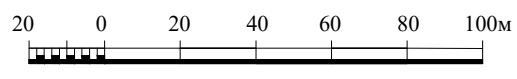





Рисунок 4. Схема расположения обследуемого земельного участка по адресу: Республика Дагестан, Карабудахкентский р-н, с. Агачаул, КН 05:09:000018:630, на карте Google (съемка 30.03.2025).



Условные обозначения

-  - граница обследуемого участка
-  - точка фотофиксации и ее номер

ГФ 3

Масштаб 1:2000

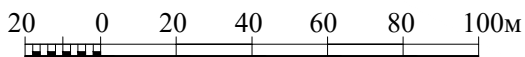


Рисунок 5. Схема расположения обследуемого земельного участка по адресу: Республика Дагестан, Карабудахкентский р-н, с. Агачаул, КН 05:09:000018:630, на карте Google (съемка 30.03.2025).



1



2

Рисунок 6. Исследованный земельный участок по адресу: Республика Дагестан, Карабудахкентский р-н, с. Агачаул, КН 05:09:000018:630. Общий вид.

1. Точка фотофиксации 1. Вид с юга.

2. Точка фотофиксации 1. Вид с юго-запада.



1



2

Рисунок 7. Исследованный земельный участок по адресу: Республика Дагестан, Карабудахкентский р-н, с. Агачаул, КН 05:09:000018:630. Общий вид.
1. Точка фотофиксации 1. Вид с запада.
2. Точка фотофиксации 1. Вид с северо-запада.



1



2

Рисунок 8. Исследованный земельный участок по адресу: Республика Дагестан, Карабудахкентский р-н, с. Агачаул, КН 05:09:000018:630. Общий вид.
1. Точка фотофиксации 2. Вид с востока.
2. Точка фотофиксации 2. Вид с юго-востока.



1



2

Рисунок 9. Исследованный земельный участок по адресу: Республика Дагестан, Карабудахкентский р-н, с. Агачаул, КН 05:09:000018:630. Археологический шурф №1.
1. Шурф до начала работ. Вид с юга.
2. Общий вид шурфа. Вид с юга.



1



2

Рисунок 10. Исследованный земельный участок по адресу: Республика Дагестан, Карабудахкентский р-н, с. Агачаул, КН 05:09:000018:630. Археологический шурф №1.
 1. Раскопанный шурф. Вид с юга.
 2. Северный профиль шурфа. Вид с юга.



1



2

Рисунок 11. Исследованный земельный участок по адресу: Республика Дагестан, Карабудахкентский р-н, с. Агачаул, КН 05:09:000018:630. Археологический шурф №1.
1. Дно шурфа. Вид с юга.
2. Рекультивация шурфа. Вид с юга.

Агентство по охране культурного наследия Республики Дагестан

Кому: Индивидуальный предприниматель
АБДУЛЛИН ДЕНИС НАИЛЕВИЧ

ИНН 230808581992

ОГРНИП 322237500032284

Контактные данные:

350020, край. Краснодарский, г. Краснодар, пер.
Ключевской, д. 25, кв. 1

тел. +7(918)3593595

эл.почта: potanin999@gmail.com

ПРЕДОСТАВЛЕНИЕ

**сведений о наличии или отсутствии объектов культурного наследия и выявленных
объектах культурного наследия на землях, подлежащих воздействию земляных,
строительных, мелиоративных, хозяйственных работ**

от 29.09.2025 № ОКН-20250929-32067901202-3

По результатам рассмотрения заявления на предоставление государственной услуги «Предоставление сведений о наличии или отсутствии объектов культурного наследия, включённых в единый государственный реестр объектов культурного наследия (памятников истории и культуры) народов Российской Федерации, и выявленных объектах культурного наследия на землях, подлежащих воздействию земляных, строительных, мелиоративных, хозяйственных работ, предусмотренных 25 Лесного кодекса Российской Федерации работ по использованию лесов (за исключением работ, указанных в пунктах 3, 4 и 7 части 1 статьи 25 Лесного кодекса Российской Федерации) и иных работ» от 08.09.2025 №6074540275 и прилагаемых к нему документов в отношении земельного(ых) участка (ов):

Кадастровый номер: 05:09:000018:630, адрес расположения: 368530, Респ. Дагестан, р-н. Карабудахкентский, с. Агачаул, площадь: 10000 кв. м сообщаем следующее:

1. *Сведения о наличии на земельном участке объектов культурного наследия, включенных в единый государственный реестр объектов культурного наследия (памятников истории и культуры) народов Российской Федерации, выявленных объектах культурного наследия, либо объектах, обладающих признаками объекта культурного наследия:* Агентство по охране культурного наследия Республики Дагестан (далее-Агентство) сообщает, что на указанном земельном участке отсутствуют объекты культурного наследия включенные в Единый государственный реестр объектов культурного наследия (памятников истории и культуры) народов Российской Федерации и в «Перечень выявленных объектов культурного наследия расположенных на территории Республике Дагестан». Информацией о наличии (отсутствии) объектов обладающих признаками объекта культурного наследия Агентство не располагает.

2. *Сведения о расположении земельного участка в границах защитных зон, в границах территорий объектов культурного наследия, в границах территорий*

выявленных объектов культурного наследия, в границах зон охраны объектов культурного наследия, в границах территорий исторических поселений, имеющих особое значение для истории и культуры Российской Федерации: Указанный земельный участок расположен вне зон охраны и защитных зон объектов культурного наследия.

3. *Описание режимов использования земельного участка:* Отсутствуют.

4. *Информация о наличии сведений о проведенных историко-культурных исследованиях:* Историко-культурные исследования не проводились.

5. *Информация о необходимости проведения государственной историко-культурной экспертизы:* В соответствии со ст. 30 ФЗ-73 "Об объектах культурного наследия (памятниках истории и культуры) народов Российской Федерации. И с абз.9 ст.28 ФЗ-73 "Об объектах культурного наследия (памятниках истории и культуры) народов Российской Федерации (в редакции действующей до 04.08.2018 г.) необходимо проведение государственной историко-культурной экспертизы земельного участка.

Дополнительная информация: Информировуем вас, что в соответствии со ст. 36 Федерального закона от 25.06.2023 г. № 73 ФЗ «Об объектах культурного наследия (памятниках истории и культуры) народов Российской Федерации» земляные, строительные, хозяйственные и иные работы должны быть немедленно приостановлены исполнителем работ в случае обнаружения объекта, обладающего признаками объекта культурного наследия. Исполнитель работ в течение трех рабочих дней со дня их обнаружения обязан направить заявление в письменной форме об указанных объектах в региональный орган охраны объектов культурного наследия

Заместитель начальника отдела надзора,
сохранения и использования ОКН
федерального значения

Тагиров Ислам Гичиуланович
29.09.2025

