

**АКТ**

**Государственной историко-культурной экспертизы  
документов, обосновывающих изменение границ выявленного объекта  
культурного наследия «Поселение «Чара-тепе 1».**

Настоящий Акт государственной историко-культурной экспертизы составлен в соответствии с Положением о государственной историко-культурной экспертизе, утверждённым постановлением Правительства Российской Федерации от 25.04.2024 № 530.

<b>Дата начала проведения экспертизы</b>	01.02.2026 г.
<b>Дата окончания проведения экспертизы</b>	10.02.2026 г.
<b>Место проведения экспертизы</b>	г. Москва, Республика Дагестан, Дербентский район
<b>Заказчик экспертизы</b>	ООО «Кубаньархеология»

**Сведения об организации:**

Сведения об организации	Федеральное государственное бюджетное учреждение науки Институт археологии Российской академии наук (ИА РАН). Место нахождения: 117292, г. Москва, ул. Дм. Ульянова, д. 19. ИНН 7728023670
-------------------------	--

ИА РАН как эксперт – юридическое лицо соответствует требованию п. 2 Положения о государственной историко-культурной экспертизе, утверждённого постановлением Правительства Российской Федерации от 25.04.2024 № 530 (далее – Положение о государственной историко-культурной экспертизе) в части кадрового состава:

**Сотрудники Федерального государственного бюджетного учреждения науки  
Институт археологии Российской академии наук (ИА РАН), являющиеся  
аттестованными экспертами по проведению государственной историко-культурной  
экспертизы:**

№№	ФИО и должность работника	Реквизиты приказа Министерства культуры Российской Федерации
1	Успенский Павел Сергеевич, к.и.н., научный сотрудник отдела сохранения археологического наследия	№ 1001 от 03.06.2025
2	Исланова Инна Васильевна, д.и.н., ведущий научный сотрудник ИА РАН	№ 1102 от 24.06.2025
3	Зеленцова Ольга Викторовна, к.и.н., старший научный сотрудник отдела сохранения археологического наследия ИА РАН	№ 1001 от 03.06.2025

**Сведения об эксперте:**

<b>Фамилия, имя и отчество</b>	<b>Успенский Павел Сергеевич</b>
<b>Образование</b>	Высшее
<b>Специальность</b>	историк, археолог
<b>Ученая степень (звание)</b>	Кандидат исторических наук
<b>Стаж работы</b>	15 лет

Место работы и должность	Научный сотрудник отдела сохранения археологического наследия ИА РАН
Данные об аттестации	<p>Государственный эксперт по проведению историко-культурной экспертизы (приказ Министерства культуры Российской Федерации № 1001 от 03.06.2025 г.)</p> <p>Объекты экспертизы:</p> <ul style="list-style-type: none"> <li>• Выявленные объекты культурного наследия в целях обоснования включения данных объектов в реестр;</li> <li>• Документы, обосновывающие включение объектов культурного наследия в реестр;</li> <li>• Документы, обосновывающие изменение категории историко-культурного значения объекта культурного наследия, границ территории объекта культурного наследия;</li> <li>• Документы, обосновывающие отнесение объекта культурного наследия к историко-культурным заповедникам, особо ценным объектам культурного наследия народов Российской Федерации либо объектам всемирного культурного и природного наследия;</li> <li>• Земли, подлежащие воздействию земляных, строительных, мелиоративных, хозяйственных работ, предусмотренных статьёй 25 Лесного кодекса Российской Федерации работ по использованию лесов (за исключением работ, указанных в пунктах 3, 4 и 7 части 1 статьи 25 Лесного кодекса Российской Федерации) и иных работ, в случае если указанные земли расположены в границах территорий, утверждённых в соответствии с подпунктом 342 пункта 1 статьи 9 Федерального закона «Об объектах культурного наследия (памятниках истории и культуры) народов Российской Федерации»;</li> <li>• Документация, за исключением научных отчётов о выполненных археологических полевых работах, содержащая результаты исследований, в соответствии с которыми определяется наличие или отсутствие объектов, обладающих признаками объекта культурного наследия, на земельных участках, подлежащих воздействию земляных, строительных, мелиоративных хозяйственных работ, указанных в настоящей статье работ по использованию лесов и иных работ;</li> <li>• Разделы об обеспечении сохранности объекта культурного наследия, включённого в реестр объектов, выявленного объекта культурного наследия, входящие в состав проектной или иной документации, проекты обеспечения сохранности указанных объектов при проведении земляных,</li> </ul>

	<p>строительных, мелиоративных, хозяйственных работ, указанных в статье 30 Федерального закона от 25.06.2002 № 73-ФЗ, работ по использованию лесов и иных работ, включающие оценку воздействия таких работ на указанные объекты и содержащие меры по обеспечению сохранности указанных объектов при проведении таких работ в границах территорий указанных объектов либо на земельном участке, непосредственно связанном с земельным участком в границах территорий указанных объектов.</p> <ul style="list-style-type: none"> <li>• Документация, обосновывающая установление требований к осуществлению деятельности в границах территории достопримечательного места, ограничений использования лесов и требований к градостроительному регламенту в границах территории достопримечательного места;</li> <li>• Документация, обосновывающая уточнение сведений об объекте культурного наследия, включённом в реестр объектов, о выявленном объекте культурного наследия.</li> </ul>
--	---

Эксперт несёт ответственность за достоверность и обоснованность сведений и выводов, изложенных в заключении экспертизы, в соответствии с п. 20-д Положения о государственной историко-культурной экспертизе, утверждённым постановлением Правительства Российской Федерации от 25.04.2024 № 530.

#### **Отношения к заказчику.**

##### **Эксперт:**

- не имеет родственных связей с заказчиком (его должностными лицами, работниками);
- не состоит в трудовых отношениях с заказчиком;
- не имеет долговых или иных имущественных обязательств перед заказчиком;
- не владеет ценными бумагами, акциями (долями участия, паями в уставных капиталах) заказчика;
- не заинтересован в результатах исследований и решений, вытекающих из настоящего экспертного заключения, с целью получения выгоды в виде денег, ценностей, иного имущества, услуг имущественного характера или имущественных прав для себя или третьих лиц.

##### **Основание проведения государственной историко-культурной экспертизы.**

1. Федеральный закон от 25.06.2002 № 73-ФЗ «Об объектах культурного наследия (памятниках истории и культуры) народов Российской Федерации».
2. Положение о государственной историко-культурной экспертизе, утверждённое постановлением Правительства РФ от 25.04.2024 № 530.
3. Правила выдачи, приостановления и прекращения действия разрешений (открытых листов) на проведение работ по выявлению и изучению объектов археологического наследия, включая работы, имеющие целью поиск и изъятие археологических предметов (утверждены постановлением Правительства Российской Федерации от 24.10.2022 № 1893).

4. Положение о едином государственном реестре объектов культурного наследия (памятников истории и культуры) народов Российской Федерации (утверждено приказом Министерства культуры Российской Федерации от 03.10.2011 № 954).

5. Положение о порядке проведения археологических полевых работ и составления научной отчётной документации, утверждённое постановлением Бюро Отделения историко-филологических наук Российской академии наук от 12.04.2023 г. №15 (далее – Положения о порядке проведения археологических полевых работ и составления научной отчётной документации).

6. Методика определения границ территорий объектов археологического наследия (рекомендована письмом Министерства культуры Российской Федерации от 27.01.2012 № 12–01–39/05-АБ (Методика)) (далее – Методика определения границ территорий объектов археологического наследия).

7. Дополнительное соглашение №1 от 01.09.2025 к договору № 127-25 от 01.08.2025 г.

#### **Цели и объект экспертизы:**

##### **Объект экспертизы:**

1. Документы, обосновывающие изменение границ выявленного объекта культурного наследия «Поселение «Чара-тепе 1».

**Цель экспертизы** – обоснование изменения границ территории выявленного объекта культурного наследия «Поселение «Чара-тепе 1».

##### **Перечень документов и материалов, собранных и полученных при проведении экспертизы, а также использованной для неё специальной и справочной литературы:**

1. Федеральный закон от 25.06.2002 № 73-ФЗ «Об объектах культурного наследия (памятниках истории и культуры) народов Российской Федерации».

2. Положение о государственной историко-культурной экспертизе, утверждённое постановлением Правительства РФ от 25.04.2024 № 530.

3. Правила выдачи, приостановления и прекращения действия разрешений (открытых листов) на проведение работ по выявлению и изучению объектов археологического наследия, утверждённые постановлением Правительства Российской Федерации от 24.10.2022 № 1893.

4. Положение о порядке проведения археологических полевых работ и составления научной отчётной документации, утверждённое постановлением Бюро Отделения историко-филологических наук Российской академии наук от 12.04.2023 г. №15 (далее – Положения о порядке проведения археологических полевых работ и составления научной отчётной документации).

5. Методика определения границ территорий объектов археологического наследия (рекомендована письмом Министерства культуры Российской Федерации от 27.01.2012 № 12–01–39/05-АБ (Методика)) (далее – Методика определения границ территорий объектов археологического наследия).

6. Положение о едином государственном реестре объектов культурного наследия (памятников истории и культуры) народов Российской Федерации (утверждено приказом Министерства культуры Российской Федерации от 03.10.2011 № 954).

7. Приказ Агентства по охране культурного наследия Республики Дагестан № 04-ф/22 от 02.03.2022 г.

##### **Перечень документов, представленных заказчиком или полученных экспертом самостоятельно:**

1. Документация о результатах исследований (раскопок) на территории объекта культурного наследия «Поселение «Чара-тепе 1», расположенного в зоне строительства объекта: «Строительство и реконструкция участков автомобильной дороги Р-217 «Кавказ» автомобильная дорога М-4 «Дон» - Владикавказ - Грозный - Махачкала - граница с Азербайджанской Республикой. Строительство автомобильной дороги Р-217 «Кавказ» автомобильная дорога М-4 «Дон» -Владикавказ - Грозный - Махачкала - граница с Азербайджанской Республикой на участке обхода города Дербент, Республика Дагестан». ООО «Кубаньархеология». г. Краснодар, 2026

2. Мимоход Р.А. Проект границ территории объекта культурного наследия «Поселение «Чара-тепе 1» (Республика Дагестан, Дербентский район, в 1,8 км к ЮВ от поворота в с. Геджух с автодороги в Р-217 «Кавказ», примыкая к трассе Р-217 «Кавказ» с ЮЗ, на землях сельскохозяйственного назначения). Махачкала, 2026

**Сведения об обстоятельствах, повлиявших на процесс проведения и результаты экспертизы:**

не имеются

**Факты и сведения, выявленные и установленные в результате проведённых исследований.**

**Выявленный объект культурного (археологического) наследия «Поселение «Чара-тепе 1» (далее – ВОАН)** расположен по адресу: Дербентский район, в 1,8 км к ЮВ от поворота в с. Геджух с автодороги в Р-217 «Кавказ», примыкая к трассе Р-217 «Кавказ» с ЮЗ, на землях сельскохозяйственного назначения (согласно Приказу Агентства по охране культурного наследия Республики Дагестан № 04-ф/22 от 02.03.2022 г.).

ВОАН выявлен в ходе проведения археологических полевых работ (разведок) в зоне землеотвода по объекту «Строительство автодороги Р-217 «Кавказ» автомобильная дорога М-4 «Дон» – Владикавказ – Грозный – Махачкала – граница с Азербайджанской Республикой на участке обхода города Дербент, Республика Дагестан» археологической экспедицией ООО НПЦ «Туризм и Краеведение» под руководством В.Ю. Малашева в 2022 г.

В ходе археологической разведки 2022 г. был осуществлён сбор подъёмного материала. В целях определения границ и мощности культурного слоя ВОАН «Дагогнинское 2-е поселение» были заложены 11 шурфов, которым присвоена нумерация: №№ 5-12, 14-16. Наличие выполненных одиннадцати шурфов, ареал распространения подъёмного материала (керамики), а также ландшафтно-топографическая ситуация местоположения объекта археологического наследия позволили определить границу его территории.

Согласно требованию пункта 16 ст. 16.1. Федерального закона от 25 июня 2002 г. №73-ФЗ «Об объектах культурного наследия (памятниках истории и культуры) народов Российской Федерации», - объекты археологического наследия считаются выявленными объектами культурного наследия со дня их обнаружения лицом, получившим разрешение (открытый лист) на проведение работ по выявлению и изучению объектов археологического наследия. Выявленные объекты археологического наследия включаются в перечень выявленных объектов культурного наследия решением регионального органа охраны объектов культурного наследия в течение трех рабочих дней со дня поступления сведений об объекте археологического наследия в порядке, установленном пунктом 11 статьи 45.1 указанного Федерального закона.

По описанию В.Ю. Малашева ВОАН расположен в Дербентском районе, в 1,8 км к ЮВ от поворота в с. Геджух с автодороги в Р-217 «Кавказ», примыкая к трассе Р-217 «Кавказ» с ЮЗ, на землях сельскохозяйственного назначения; поверхность памятника

нарушена распашкой. ВОАН «Поселение «Чара-тепе 1» состоит из двух участков, расположенных по обоим берегам древней пересохшей протоки. Габаритные размеры: Участок 1 (западный) – 117х78 м; Участок 2 (восточный) – 88х70 м.

Мощность культурного слоя объекта достигает 1,2 м. Керамика происходит из подъёмного материала и шурфов. Поселение относится к албано-сарматскому времени.

**Таблица координат характерных точек границы (границ) территории ОКН – «Поселение «Чара-тепе 1» (согласно данным 2021-2022 гг.).**

Участки	№	(WGS-84)	
		Северная широта	Восточная долгота
Участок 1	1	42°8'28.2957"N	48°7'16.4744"E
	2	42°8'26.7770"N	48°7'19.7204"E
	3	42°8'24.7520"N	48°7'16.9215"E
	4	42°8'25.5843"N	48°7'13.2116"E
	5	42°8'26.6747"N	48°7'12.5733"E
Участок 2	6	42°8'24.0026"N	48°7'23.7024"E
	7	42°8'23.7360"N	48°7'25.8360"E
	8	42°8'20.7236"N	48°7'23.8737"E
	9	42°8'21.8260"N	48°7'20.8250"E
	10	42°8'22.5134"N	48°7'20.4966"E
	11	42°8'23.4871"N	48°7'21.4043"E

**Участок 1 ВОАН «Поселение «Чара-тепе 1»:** от начальной точки границ территории объекта культурного наследия «1» (характерная поворотная точка 1), расположенного на Северном углу границ территории участка 1 ВОАН «Поселение «Чара-тепе 1», в 85 м по азимуту 125,92° располагается характерная точка «2». Далее: от характерной точки «2» по азимуту 226,05° на расстоянии 86 м располагается характерная точка «3»; от характерной точки «3» по азимуту 285,80° на расстоянии 90 м располагается характерная точка «4»; от характерной точки «4» по азимуту 334,65° на расстоянии 37 м располагается характерная точка «5»; от характерной точки «5» по азимуту 61,65° на расстоянии 108 м располагается исходная характерная точка «1».

**Участок 2 ВОАН «Поселение «Чара-тепе 1»:** от начальной точки границ территории объекта культурного наследия «6» (характерная поворотная точка 1), расположенного на Северном углу границ территории участка 2 ВОАН «Поселение «Чара-тепе 1», в 50 м по азимуту 99,57° располагается характерная точка «6». Далее: от характерной точки «7» по азимуту 205,05° на расстоянии 103 м располагается характерная точка «8»; от характерной точки «8» по азимуту 295,80° на расстоянии 78 м располагается характерная точка «9»; от характерной точки «9» по азимуту 349,50° на расстоянии 22 м располагается характерная точка «10»; от характерной точки «10» по азимуту 34,65,65° на расстоянии 36 м располагается характерная точка «11»; от характерной точки «11» по азимуту 73,17° на расстоянии 55 м располагается исходная характерная точка «6».

**Общие сведения:**

- **Участок 1 ВОАН «Поселение «Чара-тепе 1»:** проект границ территории имеет 5 характерных поворотных точек; длина границ территории по периметру составляет 405 м; площадь границ территории памятника археологии составляет 1,0230 га (10230 кв. м).

- **Участок 2 ВОАН «Поселение «Чара-тепе 1»:** проект границ территории имеет 6 характерных поворотных точек; длина границ территории по периметру составляет 345 м; площадь границ территории памятника археологии составляет 0,7505 га (7505 кв. м).

**Общая площадь территории памятника археологии составляет 1,7735га (17735 кв. м).**

ВОАН «Поселение «Чара-тепе 1» поставлен на охрану приказом Агентства по охране культурного наследия Республики Дагестан № 04-ф/22 от 02.03.2022 г.

В результате проведения археологических полевых работ (разведок) было установлено, что проектируемые земляные работы в рамках реализации проекта «Строительство автомобильной дороги Р-217 «Кавказ» автомобильная дорога М-4 «Дон» – Владикавказ – Грозный – Махачкала – граница с Азербайджанской Республикой на участке обхода города Дербент, Республика Дагестан» будут производиться в границах ВОАН «Поселение «Чара-тепе 1».

Для обеспечения сохранности объектов культурного наследия, расположенных в зоне в зоне планируемого строительства автомобильной дороги в обход города Дербент, сотрудниками ООО НПЦ «Туризм и краеведение» был подготовлен раздел проектной документации «Мероприятия по обеспечению сохранности объектов археологического наследия, расположенные в зоне строительства автомобильной дороги Р-217 «Кавказ» на участке обход города Дербент: План выполнения охранно-спасательных археологических исследований (раскопок и наблюдений)» в реализации «Строительство и реконструкция участков автомобильной дороги Р-217 «Кавказ» автомобильная дорога М-4 «Дон» - Владикавказ - Грозный - Махачкала - граница с Азербайджанской Республикой. Строительство автомобильной дороги Р-217 «Кавказ» автомобильная дорога М-4 «Дон» - Владикавказ - Грозный - Махачкала - граница с Азербайджанской Республикой на участке обхода города Дербент. Республика Дагестан» (далее - Раздел).

В установленном порядке Раздел проектной документации прошёл государственную историко-культурную экспертизу «(эксперт А. В. Лычагина (приказ Министерства культуры РФ от 23.06.2021г. №1039) и получил *положительное заключение*.

В рамках получения государственной услуги «Согласование раздела проектной документации об обеспечении сохранности объекта культурного наследия или о проведении спасательных археологических полевых работ или проекта обеспечения сохранности объекта культурного наследия либо плана проведения спасательных археологических полевых работ, включающих оценку воздействия проводимых работ на указанный объект культурного наследия, при проведении строительных и иных работ на земельном участке, непосредственно связанном с земельным участком в границах территории объекта культурного наследия (за исключением отдельных объектов культурного наследия федерального значения, перечень которых устанавливается Правительством Российской Федерации)», Агентством по охране культурного наследия Республики Дагестан, принято решение о согласовании данного Раздела (Согласование агентства по охране культурного наследия Республики Дагестан (Дагнаследие) № 07/24 от 23.04.2024 г. раздела проектной документации мероприятий по обеспечению сохранности объектов культурного наследия).

Согласно Разделу, мероприятия по обеспечению сохранности объекта культурного наследия федерального значения «Курганный могильник «Дашли-тепе», расположенного в полосе отвода под строительство автомобильной дороги в обход города Дербент предполагали *выполнение спасательных археологических полевых работ (раскопки) на 2-х участках территории ВОАН «Поселение «Чара-тепе 1» в виде археологических раскопок на площади 7728 кв.м.*

В 2025 г. археологической экспедицией ООО «Кубаньархеология» были проведены археологические полевые работы (раскопки) на территории объекта культурного наследия «Поселение «Чара-тепе 1» площадью 7728 кв.м расположенного: Республика Дагестан,

Дербентский район, в 1,8 км к ЮВ от поворота в с. Геджух с автодороги в Р-217 «Кавказ», примыкая к трассе Р-217 «Кавказ» с ЮЗ, на землях сельскохозяйственного назначения.

Работы проводились на основании открытого листа № Р018-00103-00/01844561 от 12.02.2025 г., выданного на имя Мимохода Романа Алексеевича.

До начала проведения спасательных археологических полевых работ (раскопки) изучены данные, приведённые в разделе «Мероприятия по обеспечению сохранности объектов археологического наследия, расположенные в зоне строительства автомобильной дороги Р-217 «Кавказ» на участке обход города Дербент: План выполнения охранно-спасательных археологических исследований (раскопок и наблюдений)» (далее – Раздел) и Отчёте о результатах выполнения археологических полевых работ (разведок) по обследованию участков планируемых земляных работ по объекту: «Строительство и реконструкция участков автомобильной дороги Р-217 «Кавказ» автомобильная дорога М-4 «Дон» - Владикавказ - Грозный - Махачкала - граница с Азербайджанской Республикой. Строительство автомобильной дороги Р-217 «Кавказ» автомобильная дорога М-4 «Дон» - Владикавказ - Грозный - Махачкала - граница с Азербайджанской Республикой на участке обхода города Дербент, Республика Дагестан» (далее – Отчёт) (открытый лист №3023-2021 на имя Малышева Владимира Юрьевича).

Выявлено несоответствие приведённых в ведомости координат границ территории ОКН (в системе WGS-84) и мероприятий по обеспечению сохранности вышеуказанных ОКН с графической частью Раздела и Отчёта.

Исследователем соотнесены топографические данные и описательная часть территории ОКН, его привязок, согласно Раздела, локализованы ранее выполненные шурфы согласно Отчёта (открытый лист №3023-2021 на имя Малышева Владимира Юрьевича). Кроме того, соотнесено месторасположение границ ОКН и границ проектируемого объекта и сделан вывод о технической ошибке в приведённых координатах WGS-84 Раздела.

Данная неточность никак не сказывается на актуальности других сведений, приведённых в Разделе, и не помешала вынести в натуру актуальные границы памятника.

***Общая площадь территории ОКН – «Поселение «Чара-тепе 1» до проведения раскопок – 17735 кв.м.***

Раскоп состоял из двух участков. Первый представлял из себя неправильный четырёхугольник и траншею для прокладки кабеля связи. Второй имел форму многоугольника, вытянутого по линии юго-запад – северо-восток. ***Общая площадь раскопа составила 7728 кв.м.***

Дневная поверхность территории раскопа относительно ровная, без резких перепадов высот. Средняя высота над уровнем моря в абсолютных значениях составляет 38-39 м.

#### ***Стратиграфия раскопа.***

Верхнюю часть напластований участка составлял дерновый слой и представлял черный гумусированный суглинок, мощностью 20-46 см, ниже зафиксирован материковый суглинок светло-коричневого суглинок мощностью 20-26 см. Под материковым суглинком в некоторых квадратах зафиксирован аллювиальный слой - отложения водных потоков (постоянных и временных), слагающие русла, поймы и террасы речных долин.

***Таблица координат характерных точек границы (границ) участка раскопок территории ОКН – «Поселение «Чара-тепе 1»:***

№	Координаты характерных точек в местной системе координат (МСК-05 от СК-95)
---	--



	X	Y
Участок 1.1		
1	125270.680	401655.230
2	125303.540	401712.220
3	125221.390	401731.270
4	125237.570	401671.280
Участок 1.2 (траншея)		
1	125309.850	401723.150
2	125311.980	401726.840
3	125253.650	401796.440
4	125250.780	401793.630
Участок 2		
1	125131.470	401843.450
2	125146.210	401837.050
3	125177.930	401858.440
4	125190.860	401908.740
5	125184.010	401957.310
6	125156.670	401945.020
7	125158.180	401921.550
8	125156.310	401913.720
9	125137.760	401936.530
10	125132.120	401933.990
11	125154.560	401906.470
12	125145.820	401870.040

На всех участках раскопа разборка слоя осуществляется до материка, поверхность которого зачищается с целью выявления ям и иных объектов хозяйственной деятельности. Промежуточные горизонты зачистки также фиксируются на фото. Одновременно зачищаются борта квадратов, после чего производится фиксация бортов, вычерчиваются планы, снимаются нивелировочные отметки по всему верхнему и нижнему периметрам квадрата. Планы раскопанных квадратов зачерчиваются в масштабе 1:40 см, зачерчиваются профили бортов квадратов, одновременно в поле составляется общий план раскопанного участка.

В результате проведённых археологических раскопок, вся площадь землеотвода в границах территории ОКН полностью исследована. В границах исследованного участка №1 зафиксированы и исследованы 23 объекта относящиеся к эпохе средней бронзы-начала эпохи поздней бронзы (середина-2-ая половина II тысячелетия до н.э.) (каякентско-харачоевская культурная общность), раннего железного века II-V вв. н.э. (мугерганская культура), эпохи развитого средневековья XI-XIII вв. н.э. и отдельные находки, относящиеся к новому и новейшему времени XVIII-начало XX в. н.э. В границах исследованного участка №2 зафиксированы и исследованы 103 археологических объекта (ямы различного хозяйственного предназначения и остатки жилищ-полуземлянок). 73 объекта относятся к каякентско-харачоевской культурной общности, из которых 6 объектов являются жилищами-полуземлянками (объекты №№ 8, 10, 27, 56, 57, 72), 2 объекта являются погребениями, совершенными внутри полуземлянки (об.№72). С одним из погребённых расчищена верхняя часть лепного горшка. Три объекта относятся к эпохе средневековья (объект № 78 развал керамики в ровике, объект № 79 ровик и объект № 81 хозяйственная яма). У 27 объектов культурно-историческая атрибуция затруднена из-за отсутствия археологического материала в них, но судя по их формам и расположению,

большая часть вероятно относится к каякентско-харачоевской культурной общности (середина-2-ая половина II тысячелетия до н.э.)

В процессе работ на раскопе были обнаружены находки, относящиеся к эпохе средней бронзы-начала эпохи поздней бронзы середина-2-ая половина II тысячелетия до н.э.) (каякентско-харачоевская культурная общность), эпохи развитого средневековья конца X-начала XI вв. н.э. и отдельные находки, относящиеся к новому и новейшему времени XVIII-начало XIX в. н.э. Всего было обнаружено 6137 находок, из которых 5148 фрагментов относятся к каякентско-харачоевской культурной общности, 441 фрагмент к эпохе развитого средневековья конца X-начала XI вв. н.э. и один фрагмент к новейшему времени XVIII-начало XIX в. н.э. Коллекционная опись включает в себя 483 экземпляра.

В ходе работ территория для проектируемого объекта «Строительство и реконструкция участков автомобильной дороги Р-217 «Кавказ» автомобильная дорога М-4 «Дон» - Владикавказ - Грозный - Махачкала - граница с Азербайджанской Республикой. Строительство автомобильной дороги Р-217 «Кавказ» автомобильная дорога М-4 «Дон» - Владикавказ - Грозный - Махачкала - граница с Азербайджанской Республикой на участке обхода города Дербент, Республика Дагестан» была исследована в полном объеме на площади 7728 кв. м.

**Таблица координат характерных точек границы (границ) территории ОКН – «Поселение «Чара-тепе 1» после проведения раскопок:**

№	Координаты характерных точек в местной системе координат (МСК-05 от СК-95)	
	Х	У
Участок 1 (4001 кв. м)		
1	125303.540	401712.220
2	125309.850	401723.150
3	125250.780	401793.630
4	125214.220	401757.840
5	125221.390	401731.270
Участок 2 (2347 кв. м)		
6	125311.980	401726.840
7	125325.070	401749.550
8	125274.690	401817.040
9	125253.650	401796.440
Участок 3 (3337 кв. м)		
10	125131.470	401843.450
11	125145.820	401870.040
12	125154.560	401906.470
13	125132.120	401933.990
14	125088.900	401914.570
15	125123.260	401847.010
Участок 4 (322 кв. м)		
16	125156.310	401913.720
17	125158.180	401921.550
18	125156.670	401945.020
19	125137.760	401936.530

**Площадь территории объекта археологического наследия «Поселение «Чара-тепе 1» в результате проведённых археологических полевых работ (раскопок) составляет 10007 кв. м**

В ходе спасательных археологических полевых работы (раскопок) выявленного объекта культурного наследия «Поселение «Чара-тепе 1», земельный участок, подлежащий воздействию земляных, строительных, мелиоративных и (или) хозяйственных работ, в рамках проекта «Строительство и реконструкция участков автомобильной дороги Р-217 «Кавказ» автомобильная дорога М-4 «Дон» - Владикавказ - Грозный - Махачкала - граница с Азербайджанской Республикой. Строительство автомобильной дороги Р-217 «Кавказ» автомобильная дорога М-4 «Дон» - Владикавказ - Грозный - Махачкала - граница с Азербайджанской Республикой на участке обхода города Дербент, Республика Дагестан» *исследован в полном объёме (7728 кв. м), объект археологического наследия в территории строительства отсутствует.*

#### **Обоснование вывода экспертизы.**

Документы, обосновывающие изменение границ территории выявленного объекта культурного наследия «Поселение «Чара-тепе 1», представлены на экспертизу в объёме, достаточном для проведения государственной историко-культурной экспертизы.

Приведённые сведения о выявленном объекте культурного наследия «Поселение «Чара-тепе 1» достоверны.

На основании и по результатам описанных выше археологических полевых работ предлагается внести следующие изменения в учётные данные об объекте в части границ его территории и площади:

Земельный участок площадью 7728 кв. м необходимо исключить из территории выявленного объекта культурного наследия «Поселение «Чара-тепе 1», в связи с тем, что участок на площади земельного отвода будущего строительства площадью 2826 кв. м археологическими раскопками исследован полностью. *Площадь территории объекта культурного (археологического) наследия в результате проведённых археологических полевых работ (раскопок) составляет 10007 кв. м.*

#### **ВЫВОДЫ ЭКСПЕРТИЗЫ.**

Изменение границ территории выявленного объекта культурного наследия «Поселение «Чара-тепе 1» является *обоснованным (положительное заключение).*

#### **Приложения:**

1. Документация о результатах исследований (раскопок) на территории объекта культурного наследия «Поселение «Чара-тепе 1», расположенного в зоне строительства объекта: «Строительство и реконструкция участков автомобильной дороги Р-217 «Кавказ» автомобильная дорога М-4 «Дон» - Владикавказ - Грозный - Махачкала - граница с Азербайджанской Республикой. Строительство автомобильной дороги Р-217 «Кавказ» автомобильная дорога М-4 «Дон» - Владикавказ - Грозный - Махачкала - граница с Азербайджанской Республикой на участке обхода города Дербент, Республика Дагестан». ООО «Кубаньархеология». г. Краснодар, 2026
2. Мимоход Р.А. Проект границ территории объекта культурного наследия «Поселение «Чара-тепе 1» (Республика Дагестан, Дербентский район, в 1,8 км к ЮВ от поворота в с. Геджух с автодороги в Р-217 «Кавказ», примыкая к трассе Р-217 «Кавказ» с ЮЗ, на землях сельскохозяйственного назначения). Махачкала, 2026
3. Дополнительное соглашение №1 от 01.09.2025 к договору № 127-25 от 01.08.2025 г. с доверенностью на Энговатову А.В.
4. Копия: трудовой договор между ИА РАН и Успенским П.С. № 111/2025 от 12.01.2026 г.

5. Копия: трудовой договор между ИА РАН и Ислановой И.В. от 10.04.2007 г. (бессрочный)
6. Копия: трудовой договор между ИА РАН и Зеленцовой О.В. от 09.03.2007 г. № 72; Дополнительное соглашение от 01.06.2022 к трудовому договору № 72 от 09.03.2007 г.

Государственный эксперт: Успенский Павел Сергеевич  
Дата оформления заключения экспертизы: «10» февраля 2026 г.

### **Приложение № 1.**

Документация о результатах исследований (раскопок) на территории объекта культурного наследия «Поселение «Чаратепе 1», расположенного в зоне строительства объекта: «Строительство и реконструкция участков автомобильной дороги Р-217 «Кавказ» автомобильная дорога М-4 «Дон» - Владикавказ - Грозный -Махачкала - граница с Азербайджанской Республикой. Строительство автомобильной дороги Р-217 «Кавказ» автомобильная дорога М-4 «Дон» - Владикавказ - Грозный - Махачкала - граница с Азербайджанской Республикой на участке обхода города Дербент, Республика Дагестан». ООО «Кубаньархеология». г. Краснодар, 2026

---

ООО «Кубаньархеология»

### ДОКУМЕНТАЦИЯ

о результатах исследований (раскопок) на территории объекта культурного наследия «Поселение «Чара-тепе 1», расположенного в зоне строительства объекта: «Строительство и реконструкция участков автомобильной дороги Р-217 «Кавказ» автомобильная дорога М-4 «Дон» - Владикавказ - Грозный - Махачкала - граница с Азербайджанской Республикой. Строительство автомобильной дороги Р-217 «Кавказ» автомобильная дорога М-4 «Дон» - Владикавказ - Грозный - Махачкала - граница с Азербайджанской Республикой на участке обхода города Дербент, Республика Дагестан»

Генеральный директор

Н.В. Желиба



## Содержание

Введение	3
1. Нормативная база.....	5
2. Методика работ.....	8
3. Описание участка.....	10
4. История изучения памятника «Поселение «Чара-тепе 1».....	11
5. Результаты исследования.....	12
5.1. Описание раскопа.....	16
5.2. Краткая характеристика керамического материала и находок...	16
5.3. Стратиграфия раскопа.....	19
Заключение.....	20
Список источников и литературы.....	21
Альбом иллюстраций .....	
Копия открытого листа	

## Введение

Археологической экспедицией ООО «Кубаньархеология» были проведены археологические полевые работы (раскопки) на территории объекта культурного наследия «Поселение «Чара-тепе 1» площадью 7728 кв.м расположенного: Республика Дагестан, Дербентский район, в 1,8 км к ЮВ от поворота в с. Геджух с автодороги в Р-217 «Кавказ», примыкая к трассе Р-217 «Кавказ» с ЮЗ, на землях сельскохозяйственного назначения.

Целью работ являлось полное археологическое исследование культурного слоя объекта культурного наследия «Поселение «Чара-тепе 1», попадающего в зону строительства объекта: «Строительство и реконструкция участков автомобильной дороги Р-217 «Кавказ» автомобильная дорога М-4 «Дон» - Владикавказ - Грозный - Махачкала - граница с Азербайджанской Республикой. Строительство автомобильной дороги Р-217 «Кавказ» автомобильная дорога М-4 «Дон» - Владикавказ - Грозный - Махачкала - граница с Азербайджанской Республикой на участке обхода города Дербент, Республика Дагестан».

Результат работы: снятие обременения с части территории земельного участка, подлежащей хозяйственному освоению.

Работы проводились на основании открытого листа № Р018-00103-00/01844561 от 12.02.2025 г., выданного на имя Мимохода Романа Алексеевича.

ОКН «Поселение «Чара-тепе 1» поставлен на охрану приказом Агентства по охране культурного наследия Республики Дагестан № 04-ф/22 от 02.03.2022 г.

В результате проведенных археологических раскопок, вся площадь землеотвода в границах территории ОКН полностью исследована. В границах исследованного участка №1 зафиксированы и исследованы 23 объекта относящиеся к эпохе средней бронзы-начала эпохи поздней бронзы (середина-2-ая половина II тысячелетия до н.э.) (каякентско-харачоевская культурная общность), раннего железного века II-V вв. н.э. (мугерганская культура), эпохи развитого средневековья XI-XIII вв. н.э. и отдельные находки, относящиеся к новому и новейшему времени XVIII-начало XX в. н.э. В границах исследованного участка №2 зафиксированы и исследованы 103 археологических объекта (ямы различного хозяйственного предназначения и остатки жилищ-полуземлянок). 73 объекта относятся к каякентско-харачоевской культурной общности, из которых 6 объектов являются жилищами-полуземлянками (объекты №№ 8, 10, 27, 56, 57, 72), 2 объекта являются погребениями, совершенными внутри полуземлянки (об.№72). С одним из погребенных расчищена верхняя часть лепного горшка. Три объекта относятся к эпохе средневековья (объект № 78 развал керамики в ровике, объект № 79 ровик и объект № 81



хозяйственная яма). У 27 объектов культурно-историческая атрибуция затруднена из-за отсутствия археологического материала в них, но судя по их формам и расположению, большая часть вероятно относится к каякентско-харачоевской культурной общности (середина-2-ая половина II тысячелетия до н.э.)

В процессе работ на раскопе были обнаружены находки, относящиеся к эпохе средней бронзы-начала эпохи поздней бронзы середина-2-ая половина II тысячелетия до н.э.) (каякентско-харачоевская культурная общность), эпохи развитого средневековья конца X-начала XI вв. н.э. и отдельные находки, относящиеся к новому и новейшему времени XVIII-начало XIX в. н.э. Всего было обнаружено 6137 находок, из которых 5148 фрагментов относятся к каякентско-харачоевской культурной общности, 441 фрагмент к эпохе развитого средневековья конца X-начала XI вв. н.э. и один фрагмент к новейшему времени XVIII-начало XIX в. н.э. Коллекционная опись включает в себя 483 экземпляра.

Настоящий отчет состоит из текстовой части, альбома иллюстраций.

## 1. Нормативная база

Отчет разработан в соответствии со следующими нормативными документами:

- Федеральным законом «Об объектах культурного наследия (памятниках истории и культуры) народов Российской Федерации» от 25.06.2002 № 73-ФЗ;
- «Методическими указаниями по проведению проектных археологических работ в зонах народнохозяйственного строительства» (Институт археологии АН СССР, М., 1990 г., автор А.С. Смирнов);
- «Положением о порядке проведения археологических полевых работ (археологических раскопок и разведок) и составления научной отчётной документации». М., 2023;

Обследование проводилось с целью изучения объекта культурного наследия в рамках проведения спасательных археологических работ (раскопки).

Федеральный закон от 25.06.2002 N 73-ФЗ «Об объектах культурного наследия (памятниках истории и культуры) народов Российской Федерации» устанавливает особенности проектирования и проведения землеустроительных, земляных, строительных, мелиоративных, хозяйственных и иных работ на территории объекта культурного наследия и в зонах охраны объекта культурного наследия. Согласно ст.49 Федерального закона от 25.06.2002 № 73-ФЗ, собственник либо пользователь земельного участка, в пределах которого расположен объект археологического наследия, владеет, пользуется или распоряжается таким земельным участком с соблюдением условий, установленных для обеспечения сохранности объекта культурного наследия. Объект археологического наследия и земельный участок, в пределах которого он располагается, находятся в гражданском обороте отдельно. Все объекты археологического наследия находятся в государственной собственности и отчуждению из государственной собственности не подлежат. Физические и юридические лица, осуществляющие хозяйственную и иную деятельность на территории объекта культурного наследия, обязаны соблюдать режим использования данной территории, установленный действующим законодательством (ст. 47.2, ст. 47.3). На территории памятника или ансамбля запрещаются строительство объектов капитального строительства и увеличение объемно-пространственных характеристик существующих на территории памятника или ансамбля объектов капитального строительства; проведение земляных, строительных, мелиоративных и иных работ, за исключением работ по сохранению объекта культурного наследия или его отдельных элементов, сохранению историко-градостроительной или природной среды объекта культурного наследия (п. 1 ст. 5.1 Федерального закона от 25.06.2002 № 73-ФЗ).

Указанным Федеральным законом предусматриваются меры по обеспечению сохранности объекта культурного наследия при проектировании и проведении землеустроительных, земляных, строительных, мелиоративных, хозяйственных и иных работ (ст.36):

п.1. Проектирование и проведение земляных, строительных, мелиоративных, хозяйственных работ, указанных в статье 30 настоящего Федерального закона работ по использованию лесов и иных работ осуществляются при отсутствии на данной территории объектов культурного наследия, включенных в реестр, выявленных объектов культурного наследия или объектов, обладающих признаками объекта культурного наследия, либо при условии соблюдения техническим заказчиком (застройщиком) объекта капитального строительства, заказчиками других видов работ, лицом, проводящим указанные работы, требований настоящей статьи.

п.2. Изыскательские, проектные, земляные, строительные, мелиоративные, хозяйственные работы, указанные в статье 30 настоящего Федерального закона работы по использованию лесов и иные работы в границах территории объекта культурного наследия, включенного в реестр, проводятся при условии соблюдения установленных статьей 5.1 настоящего Федерального закона требований к осуществлению деятельности в границах территории объекта культурного наследия, особого режима использования земельного участка, в границах которого располагается объект археологического наследия, и при условии реализации согласованных соответствующим органом охраны объектов культурного наследия, определенным пунктом 2 статьи 45 настоящего Федерального закона, обязательных разделов об обеспечении сохранности указанных объектов культурного наследия в проектах проведения таких работ или проектов обеспечения сохранности указанных объектов культурного наследия либо плана проведения спасательных археологических полевых работ, включающих оценку воздействия проводимых работ на указанные объекты культурного наследия.

п.3. Строительные и иные работы на земельном участке, непосредственно связанном с земельным участком в границах территории объекта культурного наследия, проводятся при наличии в проектной документации разделов об обеспечении сохранности указанного объекта культурного наследия или о проведении спасательных археологических полевых работ или проекта обеспечения сохранности указанного объекта культурного наследия либо плана проведения спасательных археологических полевых работ, включающих оценку воздействия проводимых работ на указанный объект культурного наследия, согласованных с региональным органом охраны объектов культурного наследия.

п.4. В случае обнаружения в ходе проведения изыскательских, проектных, земляных, строительных, мелиоративных, хозяйственных работ, указанных в статье 30 настоящего Федерального закона работ по использованию лесов и иных работ объекта, обладающего признаками объекта культурного наследия, в том числе объекта археологического наследия, заказчик указанных работ, технический заказчик (застройщик) объекта капитального строительства, лицо, проводящее указанные работы, обязаны незамедлительно приостановить указанные работы и в течение трех дней со дня обнаружения такого объекта направить в региональный орган охраны объектов культурного наследия письменное заявление об обнаруженном объекте культурного наследия.

п.9 Изменение проекта проведения работ, представляющих собой угрозу нарушения целостности и сохранности выявленного объекта культурного наследия, объекта культурного наследия, включенного в реестр, разработка проекта обеспечения их сохранности, проведение историко-культурной экспертизы выявленного объекта культурного наследия, спасательные археологические полевые работы на объекте археологического наследия, обнаруженном в ходе проведения земляных, строительных, мелиоративных, хозяйственных работ, указанных в статье 30 настоящего Федерального закона работ по использованию лесов и иных работ, а также работы по обеспечению сохранности указанных в настоящей статье объектов проводятся за счет средств заказчика указанных работ, технического заказчика (застройщика) объекта капитального строительства.

Если при проектировании и проведении землеустроительных, земляных, строительных, мелиоративных, хозяйственных и иных работ не удастся обеспечить сохранность объектов культурного наследия, а перенос земельного участка (перетрассировка) невозможен, в соответствии со п.2 ст.40 Федерального закона от 25.06.2002 N 73-ФЗ, в исключительных случаях под сохранением объекта археологического наследия понимаются спасательные археологические полевые работы, осуществляемые в порядке, определенном ст.45.1 настоящего Федерального закона, с полным или частичным изъятием археологических находок из раскопов.

## 2. Методика проведения работ

Методика проведения научно-спасательных раскопок выбиралась в соответствии с «Положением о порядке проведения археологических полевых работ и составления научной отчетной документации (утвержденным Постановлением Бюро Отделения историко-филологических наук РАН от 12 апреля 2023 г. №15).

Можно выделить следующие основные этапы работ, на которых использовались различные специализированные методики исследований.

1. Подготовительный этап. Сбор историко-архивных и библиографических сведений о памятнике археологии, о работах, которые на нем проводились, а также о памятниках археологии, которые исследовались в районе будущих раскопок.

2. Полевые исследования путем археологических раскопок.

3. Камеральная обработка материалов, составление описей, планов, чертежей, написание итогового отчета.

Вся площадь раскопов была пронивелирована с привязкой к нулевому реперу, выбранному с таким учетом, чтобы он находился на точке, расположенной выше дневной поверхности раскопа. Тем самым обеспечивался наиболее удобный пересчет глубин, привязанных к точке R-0. За нулевой репер была принята железобетонная опора ЛЭП.

В соответствии с принятой методикой исследования, вся площадь раскопа была разбита сеткой бровок на участки квадратной формы размером 10x10 м. Так как раскоп, как и поселение, имеет форму неправильного многоугольника, квадраты с его краев имеют неправильную форму, вписанную в территорию памятника. Для удобства ведения полевой документации и составления отчета все площади вне зависимости от их конфигурации, традиционно именуются «квадраты» при всей условности употребления этого термина применительно к периферийным площадям.

Прокопка культурного слоя в пределах раскопа осуществлялась вручную, по квадратам и пластам (штыкам), с привязкой выявленных объектов к квадрату. Грунт вывозился за границы исследованной площади раскопа. Борты квадратов зачищались, фотографировались и зачерчивались после того, как были докопаны до стерильных селевых наслоений.

После снятия каждого штыка (пласта) проводилась горизонтальная зачистка поверхности квадратов, а при появлении объектов – их графическая и фотофиксация. Все обнаруженные археологические объекты, выявленные в процессе раскопок, фиксировались и наносились на планы квадратов в масштабе 1:40 см и на общий план раскопа, выполненный в масштабе 1:100 см.

В данном научно-техническом отчете представлена наиболее представительная выборка фотографий раскопа, более полная версия войдет в научный отчет. Это же касается и описаний стратиграфических разрезов.

### 3. Описание участка

Исследованный участок попадает в зону строительства объекта: «Строительство и реконструкция участков автомобильной дороги Р-217 «Кавказ» автомобильная дорога М-4 «Дон» - Владикавказ - Грозный - Махачкала - граница с Азербайджанской Республикой. Строительство автомобильной дороги Р-217 «Кавказ» автомобильная дорога М-4 «Дон» - Владикавказ - Грозный - Махачкала - граница с Азербайджанской Республикой на участке обхода города Дербент, Республика Дагестан».

ОКН «Поселение «Чара-тепе 1» расположено: Республика Дагестан, Дербентский район, в 1,8 км к ЮВ от поворота в с. Геджух с автодороги в Р-217 «Кавказ», примыкая к трассе Р-217 «Кавказ» с ЮЗ, на землях сельскохозяйственного назначения.

Раскоп состоит из двух участков. Первый представляет из себя неправильный четырех угольник и траншею для прокладки кабеля связи. Второй имеет форму многоугольника, вытянутого по линии юго-запад – северо-восток. Общая площадь раскопа составила 7728 кв.м.

Дневная поверхность территории раскопа относительно ровная, без резких перепадов высот. Средняя высота над уровнем моря в абсолютных значениях составляет 38-39 м.

Полевые и камеральные исследования проводились в границах земельного участка, подлежащего хозяйственному освоению.

Объём обследования уточнялся на основании представленного заказчиком картографического материала.

#### 4. История изучения памятника «Поселение «Чара-тепе 1»

ОКН «Поселение «Чара-тепе 1» поставлен на охрану приказом Агентства по охране культурного наследия Республики Дагестан № 04-ф/22 от 02.03.2022 г.

Объект археологического наследия выявлен в 2021 году при проведении археологических полевых работ (разведок) в зоне землеотвода по объекту «Строительство автодороги Р-217 «Кавказ» автомобильная дорога М-4 «Дон» – Владикавказ – Грозный – Махачкала – граница с Азербайджанской Республикой на участке обхода города Дербент, Республика Дагестан» археологической экспедицией ООО НПЦ «Туризм и Краеведение» под руководством В.Ю. Малашева.

ОКН «Поселение «Чара-тепе 1» состоит из двух участков, расположенных по обоим берегам древней пересохшей протоки. Габаритные размеры: Участок 1 (западный) – 117х78 м; Участок 2 (восточный) – 88х70 м.

В целях определения границ территории ОКН «Поселение «Чара-тепе 1» в 2021 году (В.Ю. Малышев) установлены 11 шурфов: №№ 5-12, 14-16. Наличие выполненных одиннадцати шурфов, ареал распространения подъемного материала (керамики), а также ландшафтно-топографическая ситуация местоположения объекта археологического наследия позволили определить границу его территории.

Таблица координат характерных точек границы (границ) территории ОКН – «Поселение «Чара-тепе 1» (согласно данным 2021-2022 гг.).

Участки	№	(WGS-84)	
		Северная широта	Восточная долгота
Участок 1	1	42°8'28.2957"N	48°7'16.4744"E
	2	42°8'26.7770"N	48°7'19.7204"E
	3	42°8'24.7520"N	48°7'16.9215"E
	4	42°8'25.5843"N	48°7'13.2116"E
	5	42°8'26.6747"N	48°7'12.5733"E
Участок 2	6	42°8'24.0026"N	48°7'23.7024"E
	7	42°8'23.7360"N	48°7'25.8360"E
	8	42°8'20.7236"N	48°7'23.8737"E
	9	42°8'21.8260"N	48°7'20.8250"E
	10	42°8'22.5134"N	48°7'20.4966"E
	11	42°8'23.4871"N	48°7'21.4043"E



## 5. Результаты исследования

До начала проведения спасательных археологических полевых работ (раскопки) изучены данные, приведенные в разделе «Мероприятия по обеспечению сохранности объектов археологического наследия, расположенные в зоне строительства автомобильной дороги Р-217 «Кавказ» на участке обход города Дербент: План выполнения охранно-спасательных археологических исследований (раскопок и наблюдений)» (далее – Раздел) и Отчете о результатах выполнения археологических полевых работ (разведок) по обследованию участков планируемых земляных работ по объекту: «Строительство и реконструкция участков автомобильной дороги Р-217 «Кавказ» автомобильная дорога М-4 «Дон» - Владикавказ - Грозный - Махачкала - граница с Азербайджанской Республикой. Строительство автомобильной дороги Р-217 «Кавказ» автомобильная дорога М-4 «Дон» - Владикавказ - Грозный - Махачкала - граница с Азербайджанской Республикой на участке обхода города Дербент, Республика Дагестан» (далее – Отчет) (открытый лист №3023-2021 на имя Малышева Владимира Юрьевича).

Выявлено несоответствие приведенных в ведомости координат границ территории ОКН (в системе WGS-84) и мероприятий по обеспечению сохранности вышеуказанных ОКН с графической частью Раздела и Отчета.

Исследователем соотнесены топографические данные и описательная часть территории ОКН, его привязок, согласно Раздела, локализованы ранее выполненные шурфы согласно Отчета (открытый лист №3023-2021 на имя Малышева Владимира Юрьевича). Кроме того, соотнесено месторасположение границ ОКН и границ проектируемого объекта и сделан вывод о технической ошибке в приведенных координатах WGS-84 Раздела.

Данная неточность никак не сказывается на актуальности других сведений, приведенных в Разделе, и не помешала вынести в натуру актуальные границы памятника, приведенные ниже:

Таблица координат характерных точек границы (границ) территории ОКН – «Поселение «Чара-тепе 1» *до проведения раскопок*:

№	МСК-05 от СК-95	
	Х	У
Участок 1		
1	125325.070	401749.550
2	125274.690	401817.040
3	125214.220	401757.840
4	125237.570	401671.280
5	125270.680	401655.230
Участок 2		

6	125190.860	401908.740
7	125184.010	401957.310
8	125088.900	401914.570
9	125123.260	401847.010
10	125146.210	401837.050
11	125177.930	401858.440

Общая площадь территории ОКН – «Поселение «Чара-тепе 1» *до проведения раскопок* – 17735 кв.м.

Таблица координат характерных точек границы (границ) участка раскопок территории ОКН – «Поселение «Чара-тепе 1»:

№	Координаты характерных точек в местной системе координат (МСК-05 от СК-95)	
	X	Y
Участок 1.1		
1	125270.680	401655.230
2	125303.540	401712.220
3	125221.390	401731.270
4	125237.570	401671.280
Участок 1.2 (траншея)		
1	125309.850	401723.150
2	125311.980	401726.840
3	125253.650	401796.440
4	125250.780	401793.630
Участок 2		
1	125131.470	401843.450
2	125146.210	401837.050
3	125177.930	401858.440
4	125190.860	401908.740
5	125184.010	401957.310
6	125156.670	401945.020
7	125158.180	401921.550
8	125156.310	401913.720
9	125137.760	401936.530
10	125132.120	401933.990
11	125154.560	401906.470
12	125145.820	401870.040

Таблица координат характерных точек границы (границ) территории ОКН – «Поселение «Чара-тепе 1» *после проведения раскопок*:

№	Координаты характерных точек в местной системе координат (МСК-05 от СК-95)	
	X	Y
Участок 1 (4001 кв.м)		
1	125303.540	401712.220

2	125309.850	401723.150
3	125250.780	401793.630
4	125214.220	401757.840
5	125221.390	401731.270
Участок 2 (2347 кв.м)		
6	125311.980	401726.840
7	125325.070	401749.550
8	125274.690	401817.040
9	125253.650	401796.440
Участок 3 (3337 кв.м)		
10	125131.470	401843.450
11	125145.820	401870.040
12	125154.560	401906.470
13	125132.120	401933.990
14	125088.900	401914.570
15	125123.260	401847.010
Участок 4 (322 кв.м)		
16	125156.310	401913.720
17	125158.180	401921.550
18	125156.670	401945.020
19	125137.760	401936.530

Общая площадь территории ОКН – «Поселение «Чара-тепе 1» *после проведения раскопок* – 10007 кв.м.

На всех участках раскопа разборка слоя осуществляется до материка, поверхность которого зачищается с целью выявления ям и иных объектов хозяйственной деятельности. Промежуточные горизонты зачистки также фиксируются на фото. Одновременно зачищаются борта квадратов, после чего производится фиксация бортов, вычерчиваются планы, снимаются нивелировочные отметки по всему верхнему и нижнему периметрам квадрата. Планы раскопанных квадратов зачерчиваются в масштабе 1:40 см, зачерчиваются профили бортов квадратов, одновременно в поле составляется общий план раскопанного участка.

В ходе работ территория для проектируемого объекта «Строительство и реконструкция участков автомобильной дороги Р-217 «Кавказ» автомобильная дорога М-4 «Дон» - Владикавказ - Грозный - Махачкала - граница с Азербайджанской Республикой. Строительство автомобильной дороги Р-217 «Кавказ» автомобильная дорога М-4 «Дон» - Владикавказ - Грозный - Махачкала - граница с Азербайджанской Республикой на участке обхода города Дербент, Республика Дагестан» исследована в полном объеме.

Всего площадь раскопа составила 7728 кв.м. В границах исследованного участка №1 зафиксированы и исследованы 23 объекта. В границах исследованного участка №2 зафиксированы и исследованы 103 археологических объекта (ямы различного хозяйственного предназначения и остатки жилищ-полуземлянок). Объекты относятся к

эпохе средней бронзы-начала эпохи поздней бронзы (середина-2-ая половина II тысячелетия до н.э.) (каякентско-харачоевская культурная общность), раннего железного века II-V вв. н.э. (мугерганская культура), эпохи развитого средневековья XI-XIII вв. н.э. и отдельные находки, относящиеся к новому и новейшему времени XVIII-начало XX в. н.э.

### **5.1. Описание раскопа.**

Раскоп состоит из двух участков. Первый представляет из себя неправильный четырех угольник и траншею для прокладки кабеля связи. Второй имеет форму многоугольника, вытянутого по линии юго-запад – северо-восток. Общая площадь раскопа составила 7728 кв.м.

В границах исследованного участка №1 зафиксированы и исследованы 23 объекта относящиеся к эпохе средней бронзы-начала эпохи поздней бронзы (середина-2-ая половина II тысячелетия до н.э.) (каякентско-харачоевская культурная общность), раннего железного века II-V вв. н.э. (мугерганская культура), эпохи развитого средневековья XI-XIII вв. н.э. и отдельные находки, относящиеся к новому и новейшему времени XVIII-начало XX в. н.э. В границах исследованного участка №2 зафиксированы и исследованы 103 археологических объекта (ямы различного хозяйственного предназначения и остатки жилищ-полуземлянок). 73 объекта относятся к каякентско-харачоевской культурной общности, из которых 6 объектов являются жилищами-полуземлянками (объекты №№ 8, 10, 27, 56, 57, 72), 2 объекта являются погребениями, совершенными внутри полуземлянки (об.№72). С одним из погребенных расчищена верхняя часть лепного горшка. Три объекта относятся к эпохе средневековья (объект № 78 развал керамики в ровике, объект № 79 ровик и объект № 81 хозяйственная яма). У 27 объектов культурно-историческая атрибуция затруднена из-за отсутствия археологического материала в них, но судя по их формам и расположению, большая часть вероятно относится к каякентско-харачоевской культурной общности (середина-2-ая половина II тысячелетия до н.э.)

### **5.2. Краткая характеристика керамического материала и находок, обнаруженных по итогам раскопок участка ОКН «Поселение «Чара-тепе 1».**

В процессе работ на раскопе были обнаружены находки, относящиеся к эпохе средней бронзы-начала эпохи поздней бронзы середина-2-ая половина II тысячелетия до н.э.) (каякентско-харачоевская культурная общность), эпохи развитого средневековья конца X-начала XI вв. н.э. и отдельные находки, относящиеся к новому и новейшему времени XVIII-начало XIX в. н.э. Всего было обнаружено 6137 находок, из которых 5148 фрагментов относятся к каякентско-харачоевской культурной общности, 441 фрагмент к эпохе развитого средневековья конца X-начала XI вв. н.э. и один фрагмент к новейшему времени XVIII-начало XIX в. н.э. Коллекционная опись включает в себя 483 экземпляра.

Эпоха средней бронзы-начала эпохи поздней бронзы середина-2-ая половина II тысячелетия до н.э.

### *Керамика и индивидуальные находки*

В ходе работ под культурным слоем эпохи средневековья был обнаружен культурный слой, включающий находки, относящиеся к эпохе средней бронзы-начала эпохи поздней бронзы середина-2-ая половина II тысячелетия до н.э.) (каякентско-харачоевская культурная общность). Всего было найдено 5148 фрагментов венчиков, стенок, ручек и донец лепной керамики (из которых 4884 фрагмента составляют стенки, в том числе 7 фрагментов орнаментированных стенок) и 264 профильных фрагмента. В коллекцию лепной керамики отобрано 233 фрагмента венчиков, орнаментированных стенок, ручек и донец крупных горшков, горшковидных сосудов, мисок и маленьких горшочков и 31 развал верхних, нижних половин и целых сосудов (которые в данный момент находятся на реставрации).

**Горшки и горшковидные сосуды** являются самой массовой категорией находок на памятнике. Представлены фрагментами 145 экз. венчиков, 6 экз. ручек, 85 экз. плоских донец и 4884 экз. стенок, из которых 7 экз. орнаментировано. Из-за сильной фрагментарности материала типы большей части сосудов не определяются.

Часть лепных сосудов подлежат полному восстановлению (около 31 сосуда, в основном, обнаруженных в полуземлянках и ямах). Почти все крупные формы горшковидных сосудов перед обжигом были обмазаны слоем жидкой глины, с характерными вертикальными, горизонтальными и косыми потеками по тулову сосудов.

Варианты оформления венчика довольно разнообразны: венчик косо срезан наружу, кромки округлены или заглажены, венчик косо срезан наружу, кромки заострены, венчик косо срезан внутрь, кромки заглажены, венчик горизонтально срезан и слегка выступает наружу, кромки заглажены, венчик горизонтально срезан, кромки заглажены, венчик прямой округленный, край устья слегка отклонен наружу, венчик округлен, венчик сужен в верхней части и округлен. Шейки у сосудов как правило короткие и почти вертикальные, реже встречаются высокие шейки. Кроме сосудов обмазанных жидкой глиной внешняя поверхность сосудов в большинстве случаев дополнительно не обрабатывалась либо же подвергалась лощению или заглаживанию.

Немногочисленная часть сосудов этой категории (7 экз.) декорированы по верхней части плеча. Характерны следующие виды орнаментов, нанесенные по сырой глине:

- врезные вертикальные линии – 2 экз.;
- врезные вертикальные и косые линии – 5 экз.

Ручки лепных сосудов отобраны в коллекцию в количестве 6 экземпляров. Все они

петлевидные, овально-уплощенной формы в сечении.

Донца лепных сосудов отобраны в коллекцию в количестве 85 экземпляров. Все донца плоские, некоторые из них выделены снаружи закраиной. Выделить принадлежность дна к какой-либо категории посуды не представляется возможным.

**Каменные изделия** – включает в себя 292 экземпляра. Наиболее представительной категорией находок из камня являются зернотерки, целые формы и фрагменты (6 экз.) (рис), 109 экз. кремневых отщепов, сколов и чешуек, 20 экз. ножевидных кремневых пластинок, 1 экз. кремневого вкладыша серпа или ножа, 1 экз. кремневого нуклеуса, оселок из удлиненной гальки, 2 экз. лоцил из гальки, 4 экз. отбойника из гальки, 3 экз. каменных грузил, 2 экз. крышек для сосудов из плоских крупных галек, один терочник, один камень пращевой, плита каменная.

**Изделия из металла**, представлены бронзовым височным кольцом в два с половиной оборота и бронзовой пластинкой, обнаруженных в полуземлянках.

Также из прочих находок выделяются 5 экз. фрагментированных глиняных очажных подставок, 5 экз. раковин-гребешка с пробитыми отверстиями для подвешивания, используемых в качестве украшений.

Эпоха средневековья конца X-начала XI вв. н.э.

В процессе работ на раскопе был обнаружен 441 фрагмент кружальной посуды эпохи средневековья. Все фрагменты относятся к столовой и кухонной керамике. Всего отобрано в коллекцию 51 профильный фрагмент. Некоторые фрагменты из верхних слоев, подвергавшиеся техногенному воздействию, представляют собой либо стенки сосудов, либо их немногочисленные профильные фрагменты, довольно сильно замытые и окатанные.

Гончарная столовая керамика представлена фрагментами венчиков, стенок, ручек и донец красноглиняных, коричневоглиняных и реже сероглиняных кувшинов и мисок. К гончарной кухонной посуде относятся фрагменты венчиков, стенок и донец красноглиняных и коричневоглиняных горшков.

Изделия из металла представлена одним железным ножом с прямой спинкой.

Кроме массового керамического материала были обнаружены следующие находки; 244 экз. кусков глиняной обмазки или турлука, 139 колотых камней и галек, используемых в хозяйственной деятельности.

Также в раскопе был обнаружен фрагмент основания горла с частью плечика коричневоглиняного кувшина, покрытого коричневого глазурью и относящегося к новому и новейшему времени XVIII-началу XIX в. н.э.

### **5.3. Стратиграфия раскопа.**

Верхнюю часть напластований участка составлял дерновый слой и представлял черный гумусированный суглинок, мощностью 20-46 см, ниже зафиксирован материковый суглинок светло-коричневого суглинок мощностью 20-26 см. Под материковым суглинком в некоторых квадратах зафиксирован аллювиальный слой - отложения водных потоков (постоянных и временных), слагающие русла, поймы и террасы речных долин.



### Заключение

По результатам выполненных охранно-спасательных археологических исследований (раскопок) осенью-зимой 2025 г. экспедицией ООО «Кубаньархеология» под руководством Р.А. Мимохода, в полном объеме исследована часть территории объекта культурного наследия «Поселение «Чара-тепе 1» площадью 7728 кв.м, расположенного: Республика Дагестан, Дербентский район, в 1,8 км к ЮВ от поворота в с. Геджух с автодороги в Р-217 «Кавказ», примыкая к трассе Р-217 «Кавказ» с ЮЗ, на землях сельскохозяйственного назначения, попадающего в зону строительства объекта: «Строительство и реконструкция участков автомобильной дороги Р-217 «Кавказ» автомобильная дорога М-4 «Дон» - Владикавказ - Грозный - Махачкала - граница с Азербайджанской Республикой. Строительство автомобильной дороги Р-217 «Кавказ» автомобильная дорога М-4 «Дон» - Владикавказ - Грозный - Махачкала - граница с Азербайджанской Республикой на участке обхода города Дербент, Республика Дагестан».

В результате проведенных археологических раскопок исследованы 126 объектов относящиеся к эпохе средней бронзы-начала эпохи поздней бронзы (середина-2-ая половина II тысячелетия до н.э.) (каякентско-харачоевская культурная общность), раннего железного века II-V вв. н.э. (мугерганская культура), эпохи развитого средневековья XI-XIII вв. н.э. и отдельные находки, относящиеся к новому и новейшему времени XVIII-начало XX в. н.э. У 27 объектов культурно-историческая атрибуция затруднена из-за отсутствия археологического материала в них, но судя по их формам и расположению, большая часть вероятно относится к каякентско-харачоевской культурной общности (середина-2-ая половина II тысячелетия до н.э.)

В ходе работ территория для проектируемого объекта «Строительство и реконструкция участков автомобильной дороги Р-217 «Кавказ» автомобильная дорога М-4 «Дон» - Владикавказ - Грозный - Махачкала - граница с Азербайджанской Республикой. Строительство автомобильной дороги Р-217 «Кавказ» автомобильная дорога М-4 «Дон» - Владикавказ - Грозный - Махачкала - граница с Азербайджанской Республикой на участке обхода города Дербент, Республика Дагестан» исследована в полном объеме.

Держатель открытого листа

Р.А. Мимоход

## Список источников и литературы

### Архивные материалы

1. *Гаджиев М.С.* Отчет о работе Дербентской археологической экспедиции в 1996 г. // Рукописный фонд Института истории, археологии и этнографии ДНЦ РАН. Фонд 3. Опись 3.
2. *Гаджиев М.С.* Отчет о работе Дербентской археологической экспедиции в 1998 г. // Рукописный фонд Института истории, археологии и этнографии ДНЦ РАН. Фонд 3. Опись 3.
3. *Гаджиев М.С.* Отчет о работе Дербентской археологической экспедиции в 1999 г. // Рукописный фонд Института истории, археологии и этнографии ДНЦ РАН. Фонд 3. Опись 3.
4. *Гаджиев М.С.* Отчет о работе Дербентской археологической экспедиции в 2000 г. // Рукописный фонд Института истории, археологии и этнографии ДНЦ РАН. Фонд 3. Опись 3.
5. *Гаджиев М.С.* Отчет о работе Дербентской археологической экспедиции в 2001 г. // Рукописный фонд Института истории, археологии и этнографии ДНЦ РАН. Фонд 3. Опись 3.
6. *Гаджиев М.С.* Отчет о работе Дербентской археологической экспедиции в 2002 г. // Рукописный фонд Института истории, археологии и этнографии ДНЦ РАН. Фонд 3. Опись 3.
7. *Гаджиев М.С.* Отчет о работе Дербентской археологической экспедиции в 2002 г. // Рукописный фонд Института истории, археологии и этнографии ДНЦ РАН. Фонд 3. Опись 3.
8. *Гаджиев М.С.* Отчет о работе Дербентской археологической экспедиции в 2004 г. // Рукописный фонд Института истории, археологии и этнографии ДНЦ РАН. Фонд 3. Опись 3.
9. *Гаджиев М.С.* Отчет о работе Дербентской археологической экспедиции в 2005 г. // Рукописный фонд Института истории, археологии и этнографии ДНЦ РАН. Фонд 3. Опись 3.

### Литература

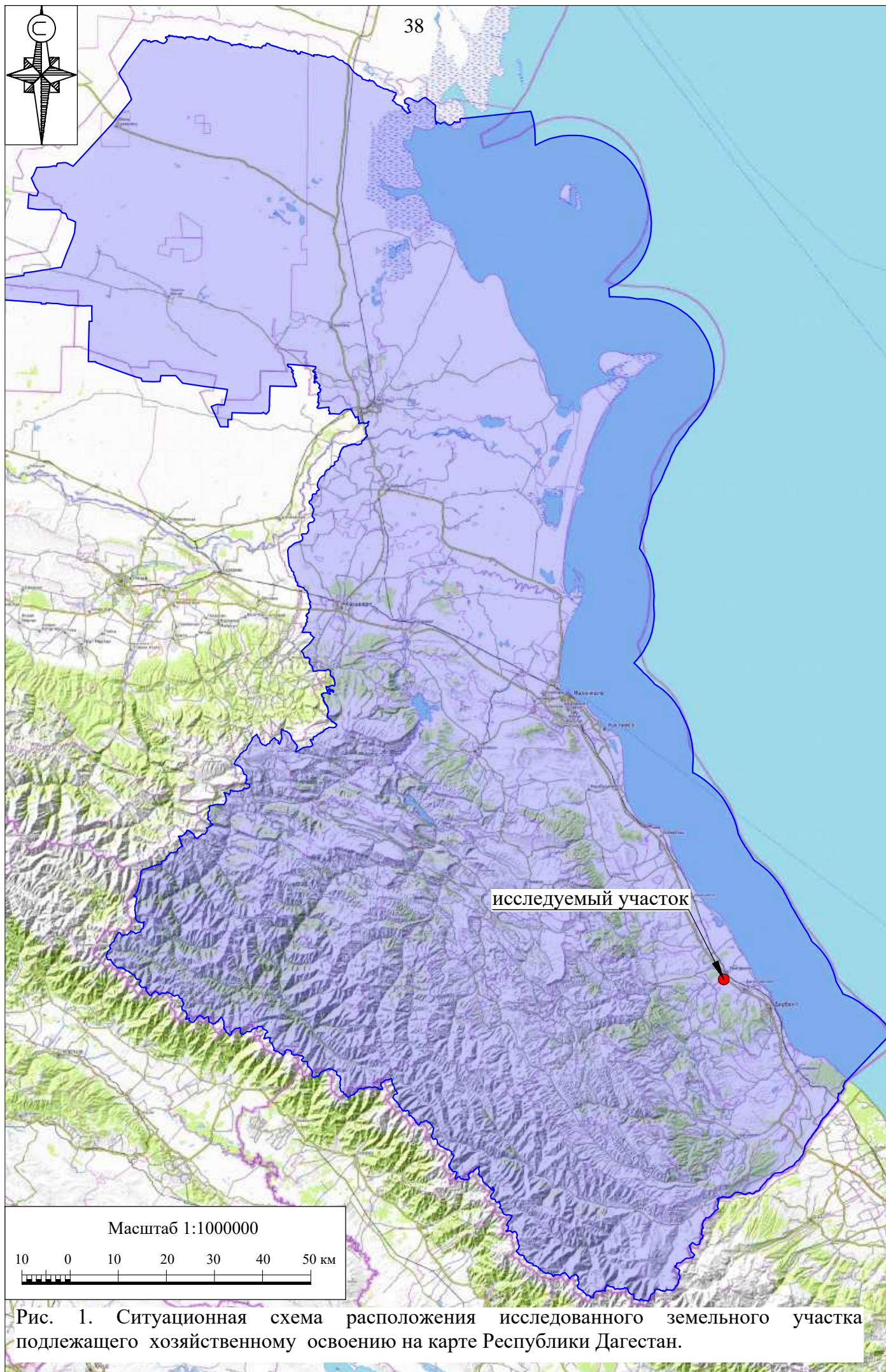
10. *Аликберов А.К.* Эпоха классического ислама на Кавказе: Абу Бакр ад-Дарбанди и его суфийская энциклопедия «Райхан ал-хака'ик» (XI-XII вв.). М., 2003.
11. *Бартольд В.В.* Дербент // *Бартольд В.В.* Соч. Т. III. М., 1965.
12. *Бестужев-Марлинский А.А.* Кавказская стена (Письмо из Дагестана) // Дагестан в русской литературе. Т. 1. Дореволюционный период. Махачкала, 1960.
13. *Гаджиев М.С.* «Даг-бары»: новейшие исследования // Труды II (XVIII) Всероссийского археологического съезда в Суздале. Т. II. М., 2008. С.209-211.
14. *Гаджиев М.С.* Даг-бары – Великая Кавказская стена // Дагестанские святыни. Кн. 2. Сост. и отв. ред. А.Р. Шихсаидов. Махачкала, 2008. С. 8-36.
15. *Гаджиев М.С.* Дербент: новейшие открытия археологов // Вопросы истории, литературы, искусства. № 4. М., 2007. С. 20-32.
16. *Гаджиев М.С.* Исследования Дербентской археологической экспедиции в 2000 г. // Международная научная конференция «Археология и этнография Кавказа». Краткое содержание докладов. Баку, 2000. С.37-39.
17. *Гаджиев М.С.* Исследования Дербентской археологической экспедиции // Вопросы истории древних цивилизаций и средневековья. Сборник научных трудов кафедры истории древнего мира и средних веков. Вып. 1. Махачкала, 2002. С.21-23.

18. *Гаджиев М.С.* Исследования форта Дербентского оборонительного комплекса и идентификация «крепости Сул» // *Археология Кавказа: новейшие открытия и перспективы. Краткие содержания докл. международной научной сессии.* Тбилиси, 1997. С.66-67.
19. *Гаджиев М.С.* Определение абсолютной даты строительства цитадели и северной городской стены Дербента и произведенных трудозатрат // *Вестник Института истории, археологии и этнографии ДНЦ РАН.* № 1. 2006.
20. *Гаджиев М.С.* Р. Эркерт и Дж. Эберкромби – исследователи «Даг-бары» // *Вестник Института истории, археологии и этнографии ДНЦ РАН.* № 3. Махачкала, 2005. С.53-58.
21. *Гаджиев М.С.* Раскопки форта Дербентского оборонительного комплекса // *Археологические открытия 1996 г. М., 1997.* С.200-201.
22. *Гаджиев М.С., Абдулкеримов М., Халитов М.* Раскопки форта 5 Горной стены // *Вопросы истории древних цивилизаций и средневековья. Сборник научных трудов кафедры истории древнего мира и средних веков. Вып. 1.* Махачкала, 2002. С.23-25.
23. *Гаджиев М.С., Бакушев М.А.* Изыскания в зоне Дербента // *Археологические открытия 2002 г. М., 2003.* С.235-237.
24. *Гаджиев М.С., Бакушев М.А.* Исследования Горной стены «Даг-бары» в 2001 г. // *Международная научная конференция «Археология и этнография Кавказа». Сборник кратких содержаний докладов.* Тбилиси, 2002. С.49-51.
25. *Гаджиев М.С., Бакушев М.А.* Новые исследования Горной стены «Даг-бары» // *XXII «Крупновские чтения» по археологии Северного Кавказа. Тез. докл. Ессентуки – Кисловодск, 2002.* С.29-31.
26. *Гаджиев М.С., Бакушев М.А.* Работы в зоне Дербента // *Археологические открытия 2004 г. М.: Наука, 2005.* С.272–273.
27. *Гаджиев М.С., Магомедов А.Р.* Исследования в Дербенте // *Археологические открытия 1999 года. М., 2001.* С.144-146.
28. *Гаджиев М.С., Магомедов А.Р.* Исследования в зоне Дербента // *Археологические открытия 2000 года. М., 2001.* С.125-127.
29. *Гаджиев М.С., Магомедов А.Р.* Раскопки форта Горной стены (сезоны 1996, 1998 гг.) // *Кавказ и степной мир в древности и средние века. Материалы международной научной конференции.* Махачкала, 2000. С.213-235.
30. *Гаджиев М.С., Магомедов А.Р.* Раскопки форта близ Дербента // *Археологические открытия 1998 года. М., 2000.* С.185-184.
31. *Гаджиев М.С., Магомедов Р.Г., Бакушев М.А.* О работе Дербентской археологической экспедиции // *Археологические открытия 2001 г. М., 2002.* С.260-261.
32. *Гаджиев М.С., Магомедов Р.Г., Бакушев М.А., Саидов В.А.* Изыскания в зоне Дербента // *Археологические открытия 2003 г. М., 2004.* С.248-250.
33. *Гаджиев М.С., Маммаев М.* Раскопки форта 7 Горной стены // *Вопросы истории древних цивилизаций и средневековья. Сборник научных трудов кафедры истории древнего мира и средних веков. Вып. 1.* Махачкала, 2002. С.30-32.
34. *Гаджиев М.С., Умаров М.* Раскопки форта 6 Горной стены // *Вопросы истории древних цивилизаций и средневековья. Сборник научных трудов кафедры истории древнего мира и средних веков. Вып. 1.* Махачкала, 2002. С.28-30.
35. *Гаджиев М.С., Шихсаидов А.Р.* 2005. Сведения *Дербенд-наме* о Харун ар Рашиде и новооткрытая официальная арабская надпись 176 г. хиджры // *Древности Кавказа и Ближнего Востока. Сборник статей, посвященный 70-летию со дня рождения проф. М.Г. Гаджиева.* Махачкала.
36. *Пахомов Е.А.* Крупнейшие памятники сасанидского строительства в Закавказье // *Проблемы истории материальной культуры.* № 9-10. Л., 1933.
37. *Пахомов Е.О.* До дослідження Дагестанської стіни // *Східний світ.* №10-11. Киев, 1930.
38. *Хан-Магомедов С.О.* Дербент. Горная стена. Аулы Табасарана. М., 1979.
39. *Хан-Магомедов С.О.* Дербентская крепость и Даг-бары. М., 2002.

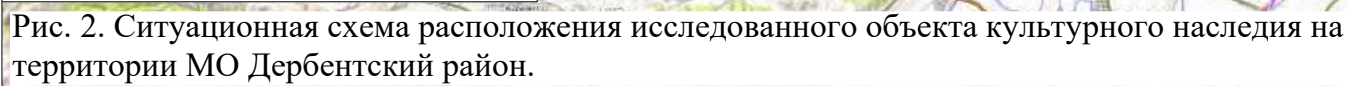
40. Хан-Магомедов С.О. Раннесредневековая Горная стена в Дагестане // СА. № 1. 1966.
41. Шихсаидов А.Р. Новые эпиграфические памятники Дагестана // Вопросы истории Дагестана (досоветский период). Вып. I. Махачкала, 1974.
42. Шихсаидов А.Р. Эпиграфические памятники Дагестана X-XVII вв. как исторический источник. М., 1984.
43. Шихсаидов А.Р. Книга ат-Табари «История посланников и царей» о народах Северного Кавказа // Памятники истории и литературы Востока. Период феодализма. М., 1986.
44. Abercromby J. A Trip through the Eastern Caucasus, with a Chapter on the languages of the country. London, 1889.
45. Абакаров А.И., Давудов О.М. Археологическая карта Дагестана. М., 1993.
46. Перечень памятников РД, внесенных в Единый государственный реестр объектов культурного наследия РФ. Инструктивно-методический материал МК РД.
47. Перечень выявленных памятников археологического наследия на территории РД и подлежащих государственной охране с момента выявления. Инструктивно-методический материал МК РД.
48. Информационно-справочный сайт об объектах культурного наследия (памятниках истории и культуры) народов РФ, созданный при поддержке МК РФ (<http://kulturnoe-nasledie.ru/monuments.php?id>).
49. Архивная коллекция картографических материалов Дагестанского государственного объединенного историко-архитектурного музея.
50. Архивная коллекция картографических материалов Центрального государственного архива Республики Дагестан.
51. сайт «ЭтоМесто.ру - старые карты России и мира онлайн». Картографический материал: - Топографическая карта Республики Дагестан 2001 г. (Карта ГГЦ. Масштаб карты 1:100000); - Онлайн топографическая карта центральной, северо-западной и южной части Европейской России, включая Поволжье. (Топографическая карта Европейской России 1984 г. Масштаб карты 1:200000); - Американской карты России и СССР 1950-х годов (Карта "Eastern Europa" серия N501 (Восточная Европа) создана Army Map Service (RMVLB), Corps of Engineers, U.S. Army, Washington, D.C. Масштаб карты 1:250000).

## АЛЬБОМ ИЛЛЮСТРАЦИЙ











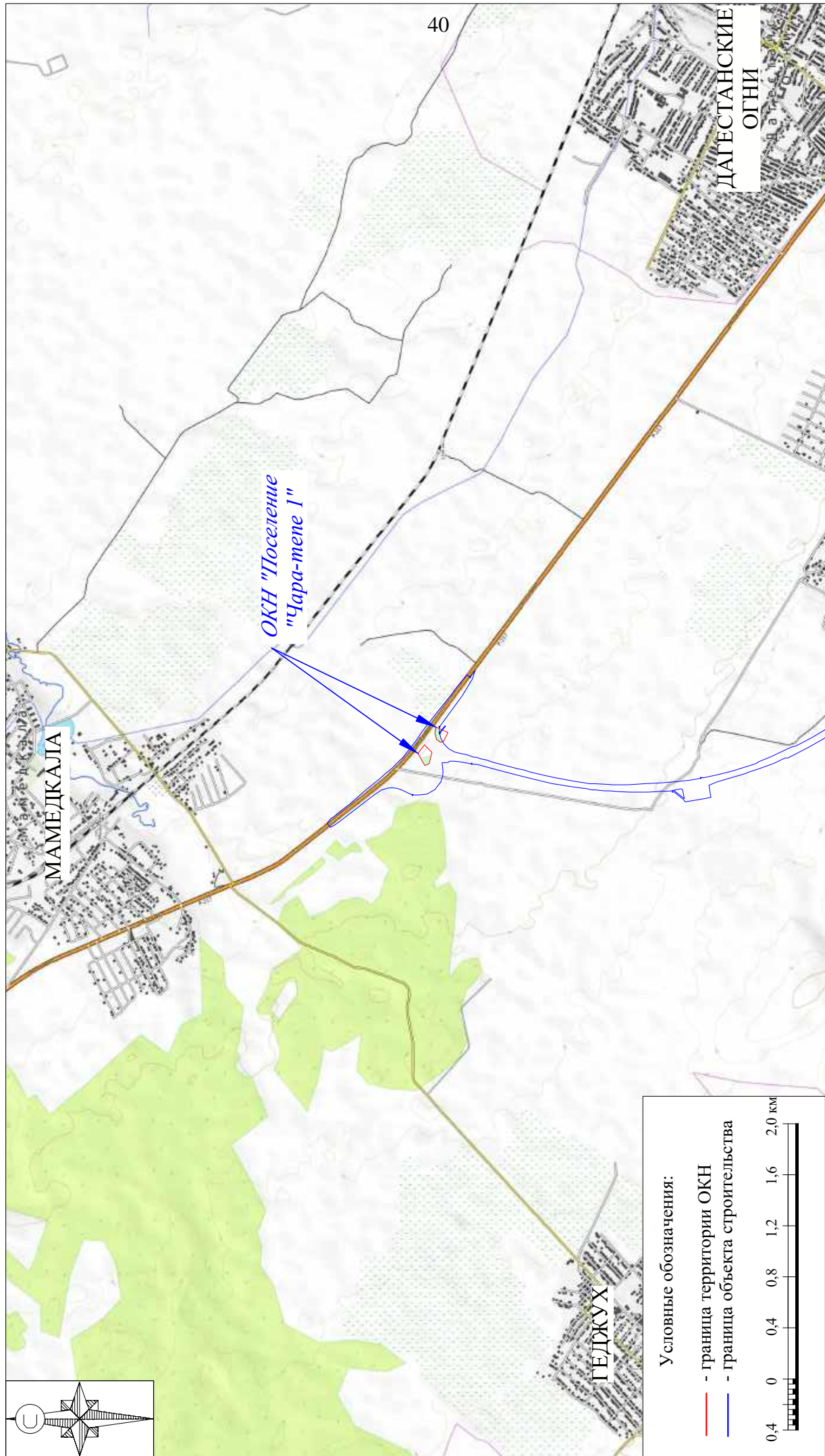


Рис. 3. Схема расположения ОКН «Поселение «Чара-тепе 1» относительно объекта: «Строительство и реконструкция участков автомобильной дороги Р-217 «Кавказ» автомобильная дорога М-4 «Дон» - Владикавказ - Грозный - Махачкала - граница с Азербайджанской Республикой. Строительство автомобильной дороги Р-217 «Кавказ» автомобильная дорога М-4 «Дон» - Владикавказ - Грозный - Махачкала - граница с Азербайджанской Республикой на участке обхода города Дербент, Республика Дагестан».





Рис. 4. Схема расположения участка проведения работ (согласно Раздела...) с ошибочно приведенными координатами.



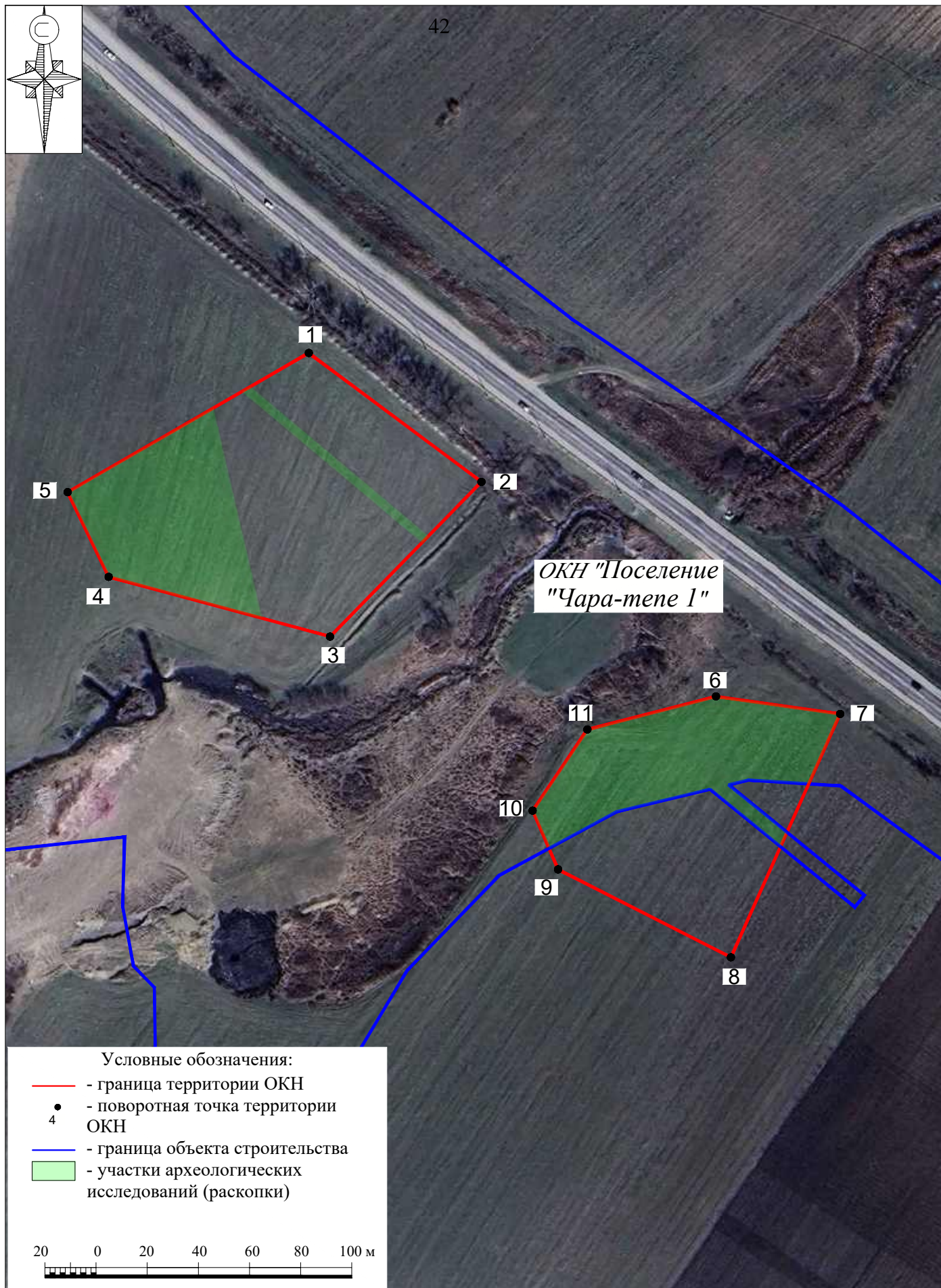
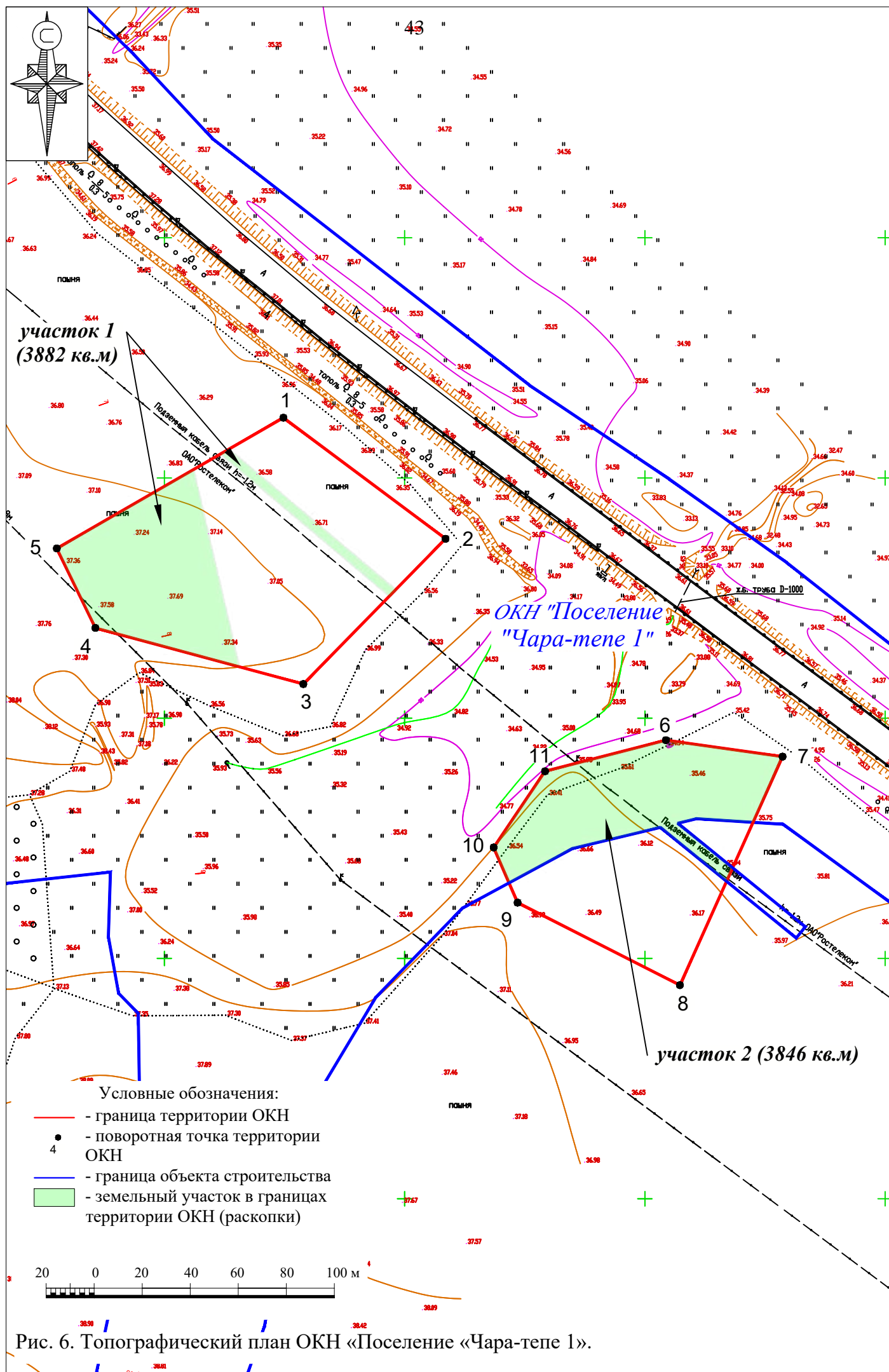
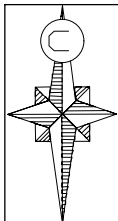


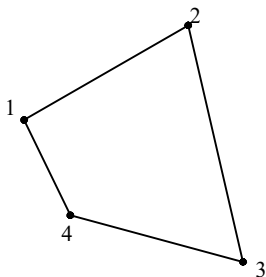
Рис. 5. Схема расположения участка проведения работ по объекту: «Строительство и реконструкция участков автомобильной дороги Р-217 «Кавказ» автомобильная дорога М-4 «Дон» - Владикавказ - Грозный - Махачкала - граница с Азербайджанской Республикой. Строительство автомобильной дороги Р-217 «Кавказ» автомобильная дорога М-4 «Дон» - Владикавказ - Грозный - Махачкала - граница с Азербайджанской Республикой на участке обхода города Дербент, Республика Дагестан», на карте Google (дата съемки от 09.03.2025).



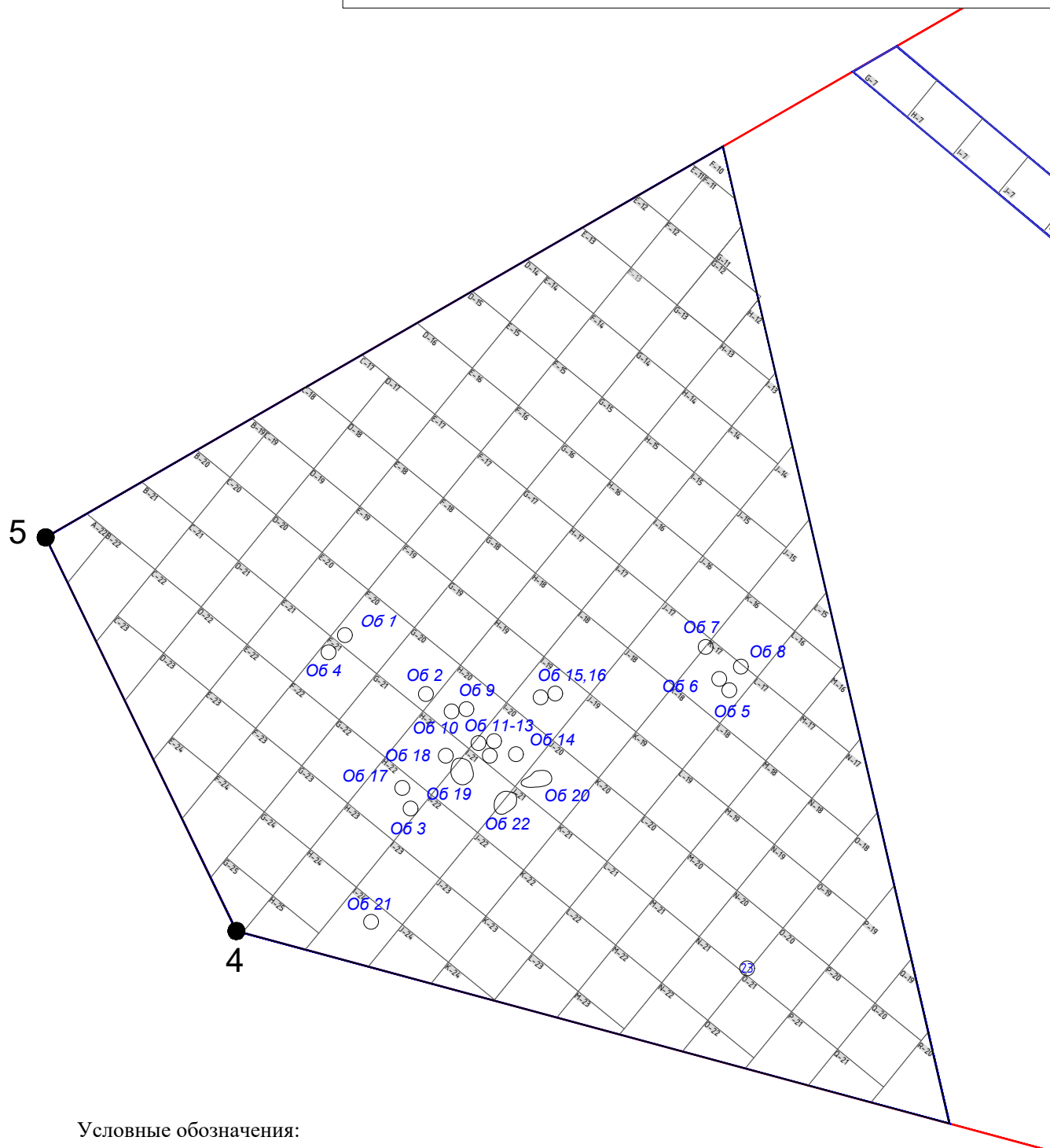




# 44 Исследованный участок ОКН (3517 кв.м)



№	X	Y
1	125270.680	401655.230
2	125303.540	401712.220
3	125221.390	401731.270
4	125237.570	401671.280



- Условные обозначения:
- граница территории ОКН
  - - поворотная точка территории ОКН
  - граница исследованного участка
  - - объект и его номер

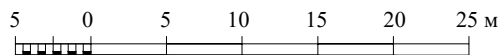

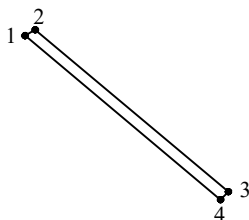


Рис. 7. ОКН «Поселение «Чара-тепе 1». Участок раскопа 1. Общий план.



# Исследованный участок ОКН (365 кв.м)



№	X	Y
1	125309.850	401723.150
2	125311.980	401726.840
3	125253.650	401796.440
4	125250.780	401793.630

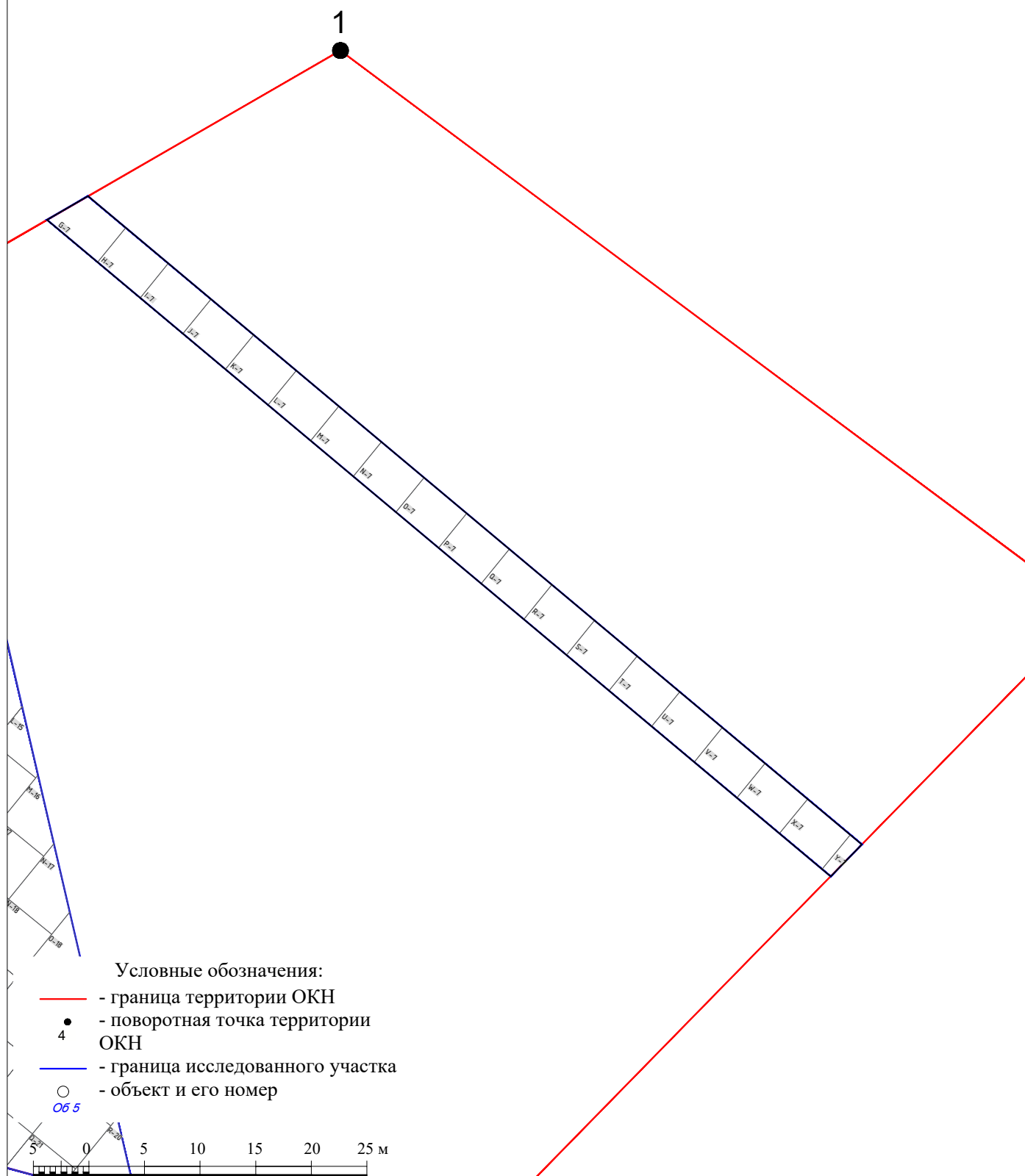




Рис. 9. Республика Дагестан, Дербентский район. ВОАН «Поселение Чаратепе». Исследуемый участок (траншея под кабель) до начала работ. Вид с северо-запада.



Рис. 10. Республика Дагестан, Дербентский район. ВОАН «Поселение Чаратепе». Траншея под кабель. Начало работ на участке. Вид с северо-запада.



Рис. 11. Республика Дагестан, Дербентский район. ВОАН «Поселение Чара-тепе». Траншея под кабель. Участок 9т. Стратиграфия юго-восточного борта. Вид с северо-запада.



Рис. 12. Республика Дагестан, Дербентский район. ВОАН «Поселение Чара-тепе». Траншея под кабель. Участок 7т. Стратиграфия северо-западного борта. Вид с юго-востока.





Рис. 13. Республика Дагестан, Дербентский район. ВОАН «Поселение Чаратепе». Траншея под кабель. Участок 4т. Стратиграфия северо-западного борта. Вид с юго-востока.



Рис. 14. Республика Дагестан, Дербентский район. ВОАН «Поселение Чаратепе». Траншея под кабель. Участок 1т. Стратиграфия северо-западного борта. Вид с юго-востока.





Рис. 15. Республика Дагестан, Дербентский район. ВОАН «Поселение Чаратепе». Траншея под кабель. Участок 7т. Деталь стратиграфии юго-западного борта. Вид с северо-востока.



Рис. 16. Республика Дагестан, Дербентский район. ВОАН «Поселение Чаратепе». Траншея под кабель. Участок 7т. Деталь стратиграфии юго-западного борта. Вид с северо-востока.



Рис. 17. Республика Дагестан, Дербентский район. ВОАН «Поселение Чаратепе». Траншея под кабель. Участок 9т. Деталь стратиграфии юго-восточного борта. Вид с северо-запада.



Рис. 18. Республика Дагестан, Дербентский район. ВОАН «Поселение Чаратепе». Траншея под кабель. Участки 6т - 9т на уровне материковой поверхности. Вид с северо-запада.





Рис. 19. Республика Дагестан, Дербентский район. ВОАН «Поселение Чаратепе». Раскоп 1. Исследуемый участок до начала работ. Вид с востока.



Рис. 20. Республика Дагестан, Дербентский район. ВОАН «Поселение Чаратепе». Раскоп 1. Исследуемый участок до начала работ. Вид с запада.



Рис. 21. Республика Дагестан, Дербентский район. ВОАН «Поселение Чаратепе». Раскоп 1. Исследуемый участок до начала работ. Вид с юга




Рис. 22. Республика Дагестан, Дербентский район. ВОАН «Поселение Чаратепе». Раскоп 1. Исследуемый участок до начала работ. Вид с северо-востока.





Рис. 23. Республика Дагестан, Дербентский район. ВОАН «Поселение Чара-тепе». Исследуемый участок 1 до начала работ. Вид с юго-запада.



Рис. 24. Республика Дагестан, Дербентский район. ВОАН «Поселение Чара-тепе». Зачистка участка 1 после снятия верхнего пахотного слоя. Вид с юга.





Рис. 25. Республика Дагестан, Дербентский район. ВОАН «Поселение Чаратепе». Участок 1 после снятия верхнего пахотного слоя. Вид с юга.



Рис. 26. Республика Дагестан, Дербентский район. ВОАН «Поселение Чаратепе». Участок 1. Стратиграфия северо-западного борта. Вид с юго-востока.



Рис. 27. Республика Дагестан, Дербентский район. ВОАН «Поселение Чаратепе». Участок 1. Стратиграфия юго-западного борта. Вид с северо-востока.



Рис. 28. Республика Дагестан, Дербентский район. ВОАН «Поселение Чаратепе». Участок 1. Деталь стратиграфии юго-западного борта. Вид с северо-востока.



Рис. 29. Республика Дагестан, Дербентский район. ВОАН «Поселение Чаратепе». Участок 1. Деталь стратиграфии юго-западного борта. Вид с северо-востока.





Рис. 30. Республика Дагестан, Дербентский район. ВОАН «Поселение Чаратепе». Участок 1 на уровне материковой поверхности. Вид с юго-запада.



Рис. 31. Республика Дагестан, Дербентский район. ВОАН «Поселение Чаратепе». Зачистка участка 2 после снятия верхнего пахотного слоя. Вид с юго-востока.





Рис. 32. Республика Дагестан, Дербентский район. ВОАН «Поселение Чаратепе». Участок 2. Стратиграфия северо-восточного борта. Вид с юго-запада.



Рис. 33. Республика Дагестан, Дербентский район. ВОАН «Поселение Чаратепе». Участок 2. Стратиграфия северо-западного борта. Вид с юго-востока.



Рис. 34. Республика Дагестан, Дербентский район. ВОАН «Поселение Чаратепе». Участок 2 на уровне материковой поверхности. Вид с юго-запада.



Рис. 35. Республика Дагестан, Дербентский район. ВОАН «Поселение Чаратепе». Участок 3 на уровне материковой поверхности. Вид с юго-востока.



Рис. 36. Республика Дагестан, Дербентский район. ВОАН «Поселение Чаратепе». Участок 1-3 на уровне материковой поверхности. Вид сверху.





Рис. 37. Республика Дагестан, Дербентский район. ВОАН «Поселение Чаратепе». Вид на полностью исследованные участки 4 - 8 на уровне материковой поверхности. Вид с севера.



Рис. 38. Республика Дагестан, Дербентский район. ВОАН «Поселение Чаратепе». Вид на полностью исследованные участки 4 - 8 на уровне материковой поверхности. Вид сверху.



Рис. 39. Республика Дагестан, Дербентский район. ВОАН «Поселение Чара-тепе». Вид на полностью исследованные участки 1 - 8 на уровне материковой поверхности. Вид сверху.





Рис. 40. Республика Дагестан, Дербентский район. ВОАН «Поселение Чара-тепе». Участок 4. Стратиграфия юго-западного борта. Вид с северо-востока.



Рис. 41. Республика Дагестан, Дербентский район. ВОАН «Поселение Чара-тепе». Участок 4. Стратиграфия северо-западного борта. Вид с юго-востока.



Рис. 42. Республика Дагестан, Дербентский район. ВОАН «Поселение Чаратепе». Участок 4. Стратиграфия юго-восточного борта. Вид с северо-запада.



Рис.43. Республика Дагестан, Дербентский район. ВОАН «Поселение Чаратепе». Участок 4 на уровне материковой поверхности. Вид с юго-востока.





Рис. 44. Республика Дагестан, Дербентский район. ВОАН «Поселение Чаратепе». Участок 5. Стратиграфия юго-западного борта. Вид с северо-востока.



Рис. 45. Республика Дагестан, Дербентский район. ВОАН «Поселение Чаратепе». Участок 5. Стратиграфия юго-восточного борта. Вид с северо-запада.



Рис. 46. Республика Дагестан, Дербентский район. ВОАН «Поселение Чаратепе». Участок 5 на уровне материковой поверхности. Вид с юго-востока.



Рис. 47. Республика Дагестан, Дербентский район. ВОАН «Поселение Чаратепе». Участок 6. Стратиграфия юго-восточного борта. Вид с северо-запада.



Рис. 48. Республика Дагестан, Дербентский район. ВОАН «Поселение Чаратепе». Участок 6. Стратиграфия юго-западного борта. Вид с северо-востока.



Рис. 49. Республика Дагестан, Дербентский район. ВОАН «Поселение Чаратепе». Участок 6 на уровне материковой поверхности. Вид с юго-востока.





Рис. 50. Республика Дагестан, Дербентский район. ВОАН «Поселение Чаратепе». Участок 7. Стратиграфия юго-восточного борта. Вид с северо-запада.



Рис. 51. Республика Дагестан, Дербентский район. ВОАН «Поселение Чаратепе». Участок 7. Стратиграфия юго-западного борта. Вид с северо-востока.



Рис. 52. Республика Дагестан, Дербентский район. ВОАН «Поселение Чаратепе». Участок 7 на уровне материковой поверхности. Вид с юго-востока.



Рис. 53. Республика Дагестан, Дербентский район. ВОАН «Поселение Чаратепе». Участок 8. Стратиграфия юго-западного борта. Вид с северо-востока.



Рис. 54. Республика Дагестан, Дербентский район. ВОАН «Поселение Чаратепе». Участок 8. Стратиграфия юго-восточного борта. Вид с северо-запада.



Рис. 55. Республика Дагестан, Дербентский район. ВОАН «Поселение Чаратепе». Участок 8 на уровне материковой поверхности. Вид с юго-востока.





Рис. 56 Республика Дагестан, Дербентский район. ВОАН «Поселение Чаратепе». Участок 9. Стратиграфия юго-восточного борта. Вид с северо-запада.



Рис. 57. Республика Дагестан, Дербентский район. ВОАН «Поселение Чаратепе». Участок 9. Стратиграфия юго-западного борта. Вид с северо-востока.



Рис. 58. Республика Дагестан, Дербентский район. ВОАН «Поселение Чаратепе». Участок 9 на уровне материковой поверхности. Вид с юго-востока.



Рис. 59. Республика Дагестан, Дербентский район. ВОАН «Поселение Чаратепе». Участок 10. Стратиграфия юго-западного борта. Вид с северо-востока.



Рис. 60. Республика Дагестан, Дербентский район. ВОАН «Поселение Чаратепе». Участок 10. Стратиграфия юго-восточного борта. Вид с северо-запада.



Рис. 61. Республика Дагестан, Дербентский район. ВОАН «Поселение Чаратепе». Участок 10 на уровне материковой поверхности. Вид с юго-востока.





Рис. 62. Республика Дагестан, Дербентский район. ВОАН «Поселение Чаратепе». Участок 11. Стратиграфия юго-восточного борта. Вид с северо-запада.



Рис. 63. Республика Дагестан, Дербентский район. ВОАН «Поселение Чаратепе». Участок 11. Стратиграфия юго-западного борта. Вид с северо-востока.



Рис. 64. Республика Дагестан, Дербентский район. ВОАН «Поселение Чаратепе». Участок 11 на уровне материковой поверхности. Вид с юго-востока.



Рис. 65. Республика Дагестан, Дербентский район. ВОАН «Поселение Чаратепе». Участок 11. Очертания объекта 5 на материковой поверхности. Вид с юго-востока.



Рис. 66. Республика Дагестан, Дербентский район. ВОАН «Поселение Чаратепе». Участок 11. Разрез объекта 5. Вид с юго-востока.





Рис. 67. Республика Дагестан, Дербентский район. ВОАН «Поселение Чаратепе». Участок 11. Очертания объекта 6 на материковой поверхности. Вид с юго-востока.



Рис. 68. Республика Дагестан, Дербентский район. ВОАН «Поселение Чаратепе». Участок 11. Разрез объекта 6. Вид с юго-востока.





Рис. 69. Республика Дагестан, Дербентский район. ВОАН «Поселение Чаратепе». Участок 11. Очертания объекта 7 на материковой поверхности. Вид с юго-востока.



Рис. 70. Республика Дагестан, Дербентский район. ВОАН «Поселение Чаратепе». Участок 11. Разрез объекта 7. Вид с юго-востока.





Рис. 71. Республика Дагестан, Дербентский район. ВОАН «Поселение Чаратепе». Участок 11. Очертания объекта 8 на материковой поверхности. Вид с юго-востока.



Рис. 72. Республика Дагестан, Дербентский район. ВОАН «Поселение Чаратепе». Участок 11. Разрез объекта 8. Вид с запада-юго-запада.



Рис. 74. Республика Дагестан, Дербентский район. ВОАН «Поселение Чара-тепе». Участок 12. Стратиграфия юго-западного борта. Вид с северо-востока.



Рис. 75. Республика Дагестан, Дербентский район. ВОАН «Поселение Чара-тепе». Участок 12 на уровне материковой поверхности. Вид с юго-запада.





Рис. 76. Республика Дагестан, Дербентский район. ВОАН «Поселение Чара-тепе». Участок 12. Стратиграфия юго-восточного борта. Вид с северо-запада.



Рис. 77. Республика Дагестан, Дербентский район. ВОАН «Поселение Чара-тепе». Участок 12. Стратиграфия северо-восточного борта. Вид с юго-запада.



Рис. 78. Республика Дагестан, Дербентский район. ВОАН «Поселение Чаратепе». Исследуемый участок 13 до начала работ. Вид с юго-востока.



Рис. 79. Республика Дагестан, Дербентский район. ВОАН «Поселение Чаратепе». Участок 13 на уровне материковой поверхности. Вид с юго-востока.





Рис. 80. Республика Дагестан, Дербентский район. ВОАН «Поселение Чара-тепе». Участок 13. Стратиграфия юго-западного борта. Вид с северо-востока.



Рис. 81. Республика Дагестан, Дербентский район. ВОАН «Поселение Чара-тепе». Участок 13. Стратиграфия юго-восточного борта. Вид с северо-запада.



Рис. 82. Республика Дагестан, Дербентский район. ВОАН «Поселение Чара-тепе». Участок 14. Стратиграфия юго-восточного борта. Вид с северо-запада.



Рис. 83. Республика Дагестан, Дербентский район. ВОАН «Поселение Чара-тепе». Участок 14. Стратиграфия юго-западного борта. Вид с северо-востока.



Рис. 84. Республика Дагестан, Дербентский район. ВОАН «Поселение Чара-тепе». Участок 14 на уровне материковой поверхности. Вид с юго-востока.





Рис. 85. Республика Дагестан, Дербентский район. ВОАН «Поселение Чара-тепе». Участок 14. Очертания объекта 1 на материковой поверхности. Вид с юго-востока.



Рис. 86. Республика Дагестан, Дербентский район. ВОАН «Поселение Чара-тепе». Участок 14. Разрез объекта 1. Вид с северо-востока.



Рис. 87. Республика Дагестан, Дербентский район. ВОАН «Поселение Чаратепе». Участок 14. Пятно объекта 2 на уровне материковой поверхности. Вид с юго-запада.



Рис. 88. Республика Дагестан, Дербентский район. ВОАН «Поселение Чаратепе». Участок 14. Стратиграфический разрез объекта 2. Вид с запада-югозапада.






Рис. 89. Республика Дагестан, Дербентский район. ВОАН «Поселение Чаратепе». Участок 21. Объект 19. Минитаурный лепной керамический сосудик.



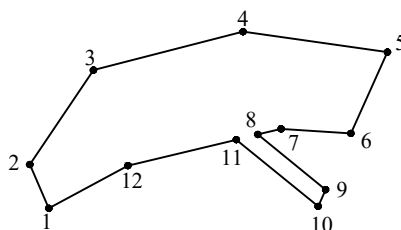
Рис. 90. Республика Дагестан, Дербентский район. ВОАН «Поселение Чаратепе». Участок 21. Объект 19. Костяное пряслице.



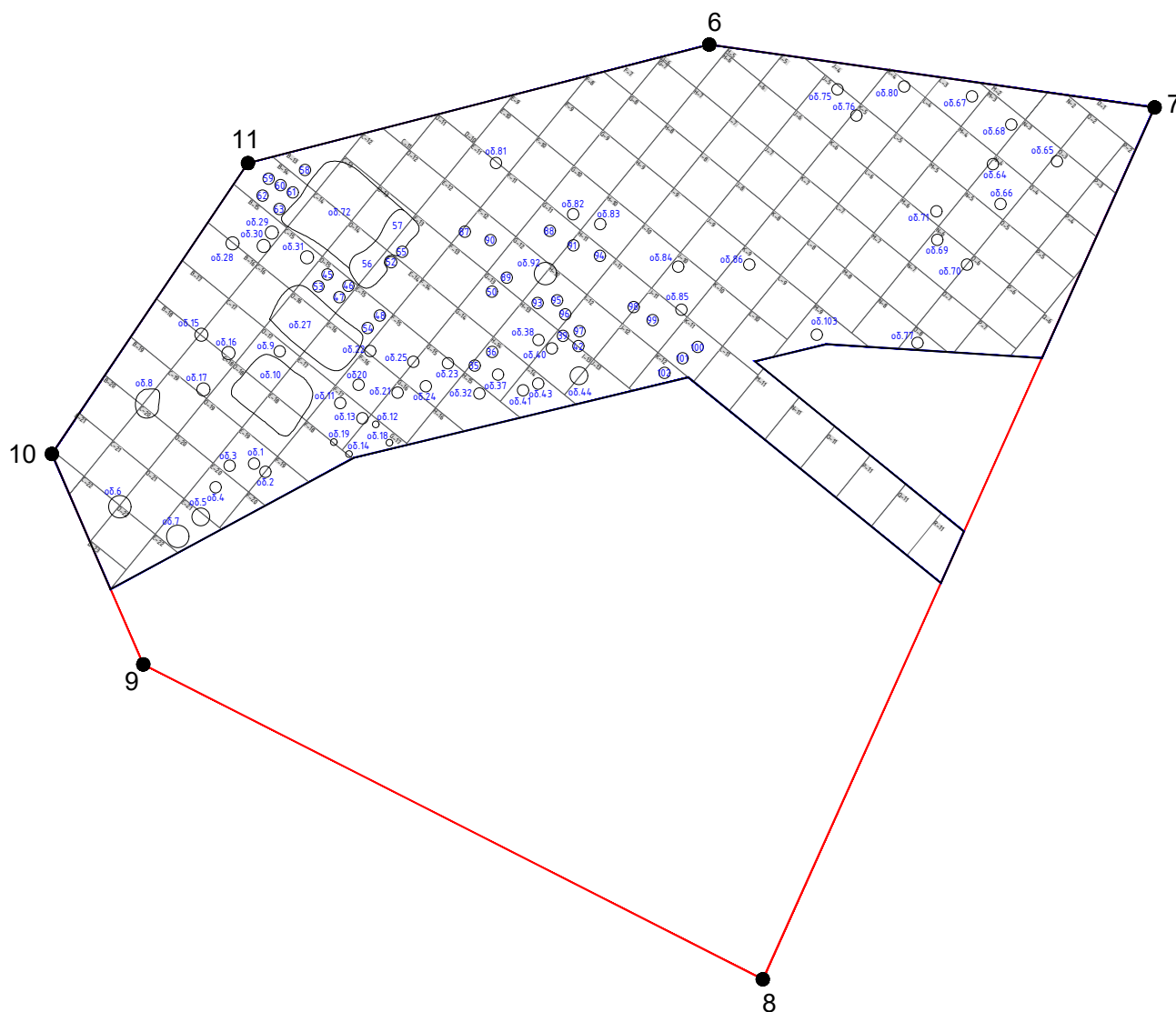
Рис. 91. Республика Дагестан, Дербентский район. ВОАН «Поселение Чаратепе». Участок 21. Объект 8. Бронзовое шило.



# Исследованный участок ОКН (3846 кв.м)



№	X	Y
1	125131.470	401843.450
2	125146.210	401837.050
3	125177.930	401858.440
4	125190.860	401908.740
5	125184.010	401957.310
6	125156.670	401945.020
7	125158.180	401921.550
8	125156.310	401913.720
9	125137.760	401936.530
10	125132.120	401933.990
11	125154.560	401906.470
12	125145.820	401870.040



- Условные обозначения:
- граница территории ОКН
  - - поворотная точка территории ОКН
  - граница исследованного участка
  - - объект и его номер
  - Об 5

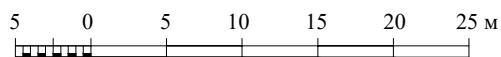


Рис. 92. ОКН «Поселение «Чара-тепе 1». Участок раскопа 1. Общий план.



Рис. 93. Республика Дагестан, Дербентский район. ВОАН "Поселение Чара-тепе". До начала работ. Вид с востока.



Рис. 94. Республика Дагестан, Дербентский район. ВОАН "Поселение Чара-тепе". До начала работ. Вид с севера.





Рис. 95. Республика Дагестан, Дербентский район. ВОАН "Поселение Чара-тепе". До начала работ. Вид с юга.



Рис. 96. Республика Дагестан, Дербентский район. ВОАН "Поселение Чара-тепе". Участок . Объект. Вид с запада.





Рис. 97. Республика Дагестан, Дербентский район. ВОАН "Поселение Чара-тепе". Участок 1. Вид с запада.



Рис. 98. Республика Дагестан, Дербентский район. ВОАН "Поселение Чара-тепе". Участок 22. Вид с севера.



Рис. 99. Республика Дагестан, Дербентский район. ВОАН "Поселение Чара-тепе". Участок 34. Вид с севера.



Рис. 100. Республика Дагестан, Дербентский район. ВОАН "Поселение Чара-тепе". Участок 34. Западный профиль. Вид с восточка.





Рис. 101. Республика Дагестан, Дербентский район. ВОАН "Поселение Чара-тепе". Объект 1. Развал керамики.



Рис. 102. Республика Дагестан, Дербентский район. ВОАН "Поселение Чара-тепе". Объект 4. Разрез объекта. Вид с востока.



Рис. 103. Республика Дагестан, Дербентский район. ВОАН "Поселение Чара-тепе".  
Объект 4. Вид с востока.



Рис. 104. Республика Дагестан, Дербентский район. ВОАН "Поселение Чара-тепе".  
Объект 4. Вид с запада.





Рис. 105. Республика Дагестан, Дербентский район. ВОАН "Поселение Чара-тепе". Объект 81. Вид с востока.



Рис. 106. Республика Дагестан, Дербентский район. ВОАН "Поселение Чара-тепе". Объект 81. Разрез объекта. Вид с востока.





Рис. 107. Республика Дагестан, Дербентский район. ВОАН "Поселение Чара-тепе".  
Объект 81. Вид с востока.



Рис. 108. Республика Дагестан, Дербентский район. ВОАН "Поселение Чара-тепе".  
Объект 86. Вид с запада.





Рис. 109. Республика Дагестан, Дербентский район. ВОАН "Поселение Чара-тепе". Объект 86. Разрез объекта. Вид с севера.



Рис. 110. Республика Дагестан, Дербентский район. ВОАН "Поселение Чара-тепе". Объект 86. Вид с юга.





Рис. 111. Республика Дагестан, Дербентский район. ВОАН "Поселение Чара-тепе". Объект 86. Вид с запада.



Рис. 112. Республика Дагестан, Дербентский район. ВОАН "Поселение Чара-тепе". Объект 10. Вид с юга.





Рис. 113. Республика Дагестан, Дербентский район. ВОАН "Поселение Чара-тепе". Объект 10. Вид сверху.



Рис. 114. Республика Дагестан, Дербентский район. ВОАН "Поселение Чара-тепе". Объект 10. Разрез объекта. Вид с севера.




Рис. 115. Республика Дагестан, Дербентский район. ВОАН "Поселение Чара-тепе".  
Объект 10. Вид сверху.



Рис. 116. Республика Дагестан, Дербентский район. ВОАН "Поселение Чара-тепе".  
Объект 10. Фрагмент. Вид с запада.





Рис. 117. Республика Дагестан, Дербентский район. ВОАН "Поселение Чара-тепе". Объект 10. Фрагмент. Вид с севера.



Рис. 118. Республика Дагестан, Дербентский район. ВОАН "Поселение Чара-тепе". Объект 10. Фрагмент. Вид сверху.





Рис. 119. Республика Дагестан, Дербентский район. ВОАН "Поселение Чара-тепе".  
Объект 27. Вид сверху.



Рис. 120. Республика Дагестан, Дербентский район. ВОАН "Поселение Чара-тепе".  
Объект 27. Вид сверху.



Рис. 121. Республика Дагестан, Дербентский район. ВОАН "Поселение Чара-тепе". Объект 27. Разрез объекта. Вид с севера.




Рис. 122. Республика Дагестан, Дербентский район. ВОАН "Поселение Чара-тепе". Объект 27. Вид сверху.





Рис. 123. Республика Дагестан, Дербентский район. ВОАН "Поселение Чара-тепе".  
Объект 27. Фрагмент. Вид с запада.



Рис. 124. Республика Дагестан, Дербентский район. ВОАН "Поселение Чара-тепе".  
Объект 27. Фрагмент. Вид с севера.





Рис. 125. Республика Дагестан, Дербентский район. ВОАН "Поселение Чара-тепе". Объект 72. Вид сверху.



Рис. 126. Республика Дагестан, Дербентский район. ВОАН "Поселение Чара-тепе". Объект 72. Вид сверху.





Рис. 127. Республика Дагестан, Дербентский район. ВОАН "Поселение Чара-тепе". Объект 72. Разрез объекта. Вид с востока.



Рис. 128. Республика Дагестан, Дербентский район. ВОАН "Поселение Чара-тепе". Объект 72. Вид сверху.



Рис. 129. Республика Дагестан, Дербентский район. ВОАН "Поселение Чара-тепе". Погребение 1. Вид с востока.



Рис. 130. Республика Дагестан, Дербентский район. ВОАН "Поселение Чара-тепе". Погребение 2. Вид с запада.





Рис. 131. Республика Дагестан, Дербентский район. ВОАН "Поселение Чара-тепе". После завершения работ. Вид с юго-востока.



Рис. 132. Республика Дагестан, Дербентский район. ВОАН "Поселение Чара-тепе". После завершения работ. Вид с юга.



Квадрат 14, Пласт 2.



Квадрат 12, Пласт 1.



Квадрат 27/28, объект №75.



Квадрат 6, объект №5.



Квадрат 11/12, объект №81.



Рис. 133 . Республика Дагестан, Дербентский район. ВОАН «Поселение Чара-Тепе».



Квадрат 19, объект №44.



Квадрат 34, объект №69.





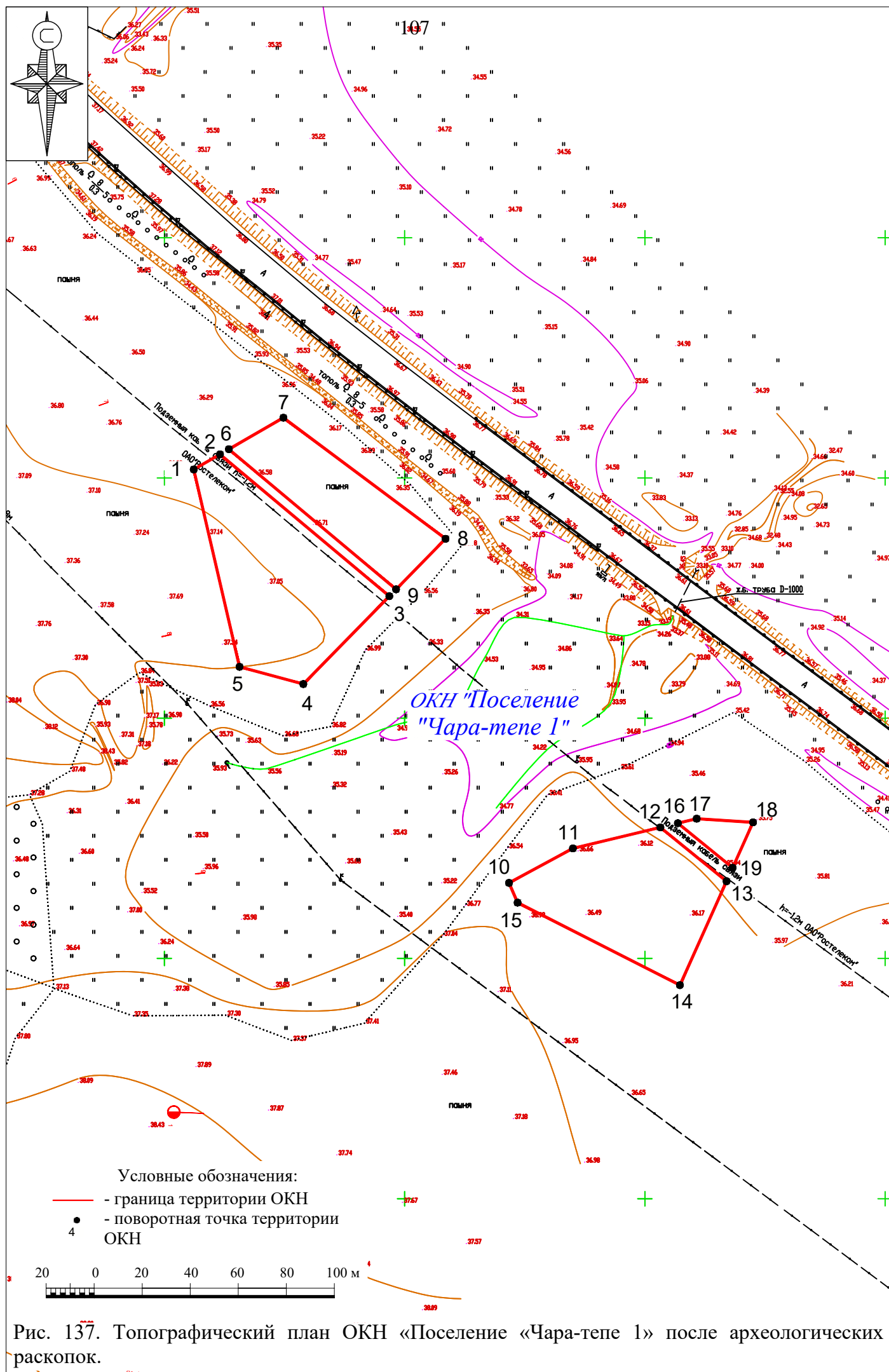
Квадрат 3, объект №16. 0 6 см



Квадрат 9, объект №27. 0 6 см



Рис. 136. Республика Дагестан, Дербентский район. ВОАН «Поселение Чара-Тепе».  
Квадрат 22, объект №78.







Министерство культуры Российской Федерации

# ОТКРЫТЫЙ ЛИСТ

№ P018-00103-00/01844561

Настоящий открытый лист выдан:

*Мимоходу Роману Алексеевичу*

*паспорт 4518 № 911672*

(серия номер паспорта)

на право проведения археологических полевых работ  
на территории выявленных объектов археологического наследия «Поселение  
«Чара-тене 1», «Дагогинское 2-е поселение», «Нижнерукельское 1-е поселение»  
на земельных участках под объект «Строительство и реконструкция участков  
автомобильной дороги Р- 217 «Кавказ» автомобильная дорога М-4 «Дон» –  
Владикавказ – Грозный – Махачкала – граница с Азербайджанской Республикой.  
Строительство автомобильной дороги Р-217 «Кавказ» автомобильная дорога  
М-4 «Дон» – Владикавказ – Грозный – Махачкала – граница с Азербайджанской  
Республикой на участке обхода г. Дербент, Республика Дагестан» в Республике  
Дагестан.

(место проведения археологических полевых работ)

На основании открытого листа

*Мимоход Роман Алексеевич*

(Ф.И.О)

имеет право производить следующие археологические полевые работы:  
археологические раскопки на указанных объектах археологического наследия в целях  
их изучения и сохранения.

Передоверие права на проведение археологических полевых работ по данному открытому  
листу другому лицу запрещается.

Срок действия открытого листа: с 12 февраля 2025 г. по 22 января 2026 г.

Дата принятия решения о предоставлении открытого листа: 12 февраля 2025 г.

Первый заместитель Министра

(должность)

Дата 12 февраля 2025 г.



*С.Г.Обрывалин*

(подпись)

(Ф.И.О.)

М.П.



### **Приложение № 2.**

Мимоход Р.А. Проект границ территории объекта культурного наследия «Поселение «Чара-тепе 1» (Республика Дагестан, Дербентский район, в 1,8 км к ЮВ от поворота в с. Геджух с автодороги в Р-217 «Кавказ», примыкая к трассе Р-217 «Кавказ» с ЮЗ, на землях сельскохозяйственного назначения). Махачкала, 2026

Проект границ территории объекта культурного наследия  
«Поселение «Чара-тепе 1»  
(Республика Дагестан, Дербентский район, в 1,8 км к ЮВ от поворота в с. Геджух с  
автодороги в Р-217 «Кавказ», примыкая к трассе Р-217 «Кавказ» с ЮЗ, на землях  
сельскохозяйственного назначения)

Держатель Открытого листа  
№ Р018-00103-00/01844561  
Мимоход Р.А.





## Содержание:

Материалы по обоснованию проекта границ территории объекта  
культурного наследия

Материалы для утверждения проекта границ территории объекта  
культурного наследия

Приложение 1. Открытый лист № P018-00103-00/01844561 на имя  
Мимохода Р.А.

**Материалы по обоснованию проекта границ территории объекта  
культурного наследия**

I. Название ОАН: «Поселение «Чара-тепе 1»

Категория охраны: Выявленный объект культурного наследия

II. Тип ОАН: Поселение

III. Местоположение: Республика Дагестан, Дербентский район, в 1,8 км к ЮВ от поворота в с. Геджух с автодороги в Р-217 «Кавказ», примыкая к трассе Р-217 «Кавказ» с ЮЗ, на землях сельскохозяйственного назначения

IV. Заказчик работ: ООО «Кубаньархеология».

V. Основание: разрешение (открытый лист) № Р018-00103-00/01844561 от 31.07.2025, выданный Мимоходу Р.А.

VI. Ответственный исполнитель: держатель открытого листа Мимоход Р.А.

## Обоснование, критерии и методы определения границы территории объекта археологического наследия

### 1. Общая характеристика ОАН

ОКН «Поселение «Чара-тепе 1» поставлен на охрану приказом Агентства по охране культурного наследия Республики Дагестан № 04-ф/22 от 02.03.2022 г.

Объект археологического наследия выявлен в 2021 году при проведении археологических полевых работ (разведок) в зоне землеотвода по объекту «Строительство автодороги Р-217 «Кавказ» автомобильная дорога М-4 «Дон» – Владикавказ – Грозный – Махачкала – граница с Азербайджанской Республикой на участке обхода города Дербент, Республика Дагестан» археологической экспедицией ООО НПЦ «Туризм и Краеведение» под руководством В.Ю. Малашева.

ОКН «Поселение «Чара-тепе 1» состоит из двух участков, расположенных по обоим берегам древней пересохшей протоки. Габаритные размеры: Участок 1 (западный) – 117х78 м; Участок 2 (восточный) – 88х70 м.

В целях определения границ территории ОКН «Поселение «Чара-тепе 1» в 2021 году (В.Ю. Малышев) установлены 11 шурфов: №№ 5-12, 14-16. Наличие выполненных одиннадцати шурфов, ареал распространения подъемного материала (керамики), а также ландшафтно-топографическая ситуация местоположения объекта археологического наследия позволили определить границу его территории.

### 2. Методы и приемы, использовавшиеся при определении границ ОАН; обоснование их выбора для данного объекта

Для определения границ территории памятника проводились как историко-архивные, так и полевые работы (визуальное обследование, топографическая съемка, фотофиксация, раскопки).

До начала проведения спасательных археологических полевых работ (раскопки) изучены данные, приведенные в разделе «Мероприятия по обеспечению сохранности объектов археологического наследия, расположенные в зоне строительства автомобильной дороги Р-217 «Кавказ» на участке обход города Дербент: План выполнения охранно-спасательных археологических исследований (раскопок и наблюдений)» (далее – Раздел) и Отчете о результатах выполнения археологических полевых работ (разведок) по обследованию участков планируемых земляных работ по объекту: «Строительство и реконструкция участков автомобильной дороги Р-217 «Кавказ» автомобильная дорога М-4 «Дон» - Владикавказ - Грозный - Махачкала - граница с Азербайджанской Республикой. Строительство автомобильной дороги Р-217 «Кавказ» автомобильная дорога М-4 «Дон» - Владикавказ - Грозный - Махачкала - граница с Азербайджанской Республикой на участке обхода города Дербент, Республика Дагестан» (далее – Отчет) (открытый лист №3023-2021 на имя Малышева Владимира Юрьевича).

Выявлено несоответствие приведенных в ведомости координат границ территории ОКН (в системе WGS-84) и мероприятий по обеспечению сохранности вышеуказанных ОКН с графической частью Раздела и Отчета.

Исследователем соотнесены топографические данные и описательная часть территории ОКН, его привязок, согласно Раздела, локализованы ранее выполненные шурфы согласно Отчета (открытый лист №3023-2021 на имя Малышева Владимира Юрьевича). Кроме того, соотнесено месторасположение границ ОКН и границ проектируемого объекта и сделан вывод о технической ошибке в приведенных координатах WGS-84 Раздела.



Данная неточность никак не сказывается на актуальности других сведений, приведенных в Разделе, и не помешала вынести в натуру актуальные границы памятника, приведенные ниже:

Таблица координат характерных точек границы (границ) территории ОКН – «Поселение «Чара-тепе 1» *до проведения раскопок*:

№	МСК-05 от СК-95	
	X	Y
Участок 1		
1	125325.070	401749.550
2	125274.690	401817.040
3	125214.220	401757.840
4	125237.570	401671.280
5	125270.680	401655.230
Участок 2		
6	125190.860	401908.740
7	125184.010	401957.310
8	125088.900	401914.570
9	125123.260	401847.010
10	125146.210	401837.050
11	125177.930	401858.440

Общая площадь территории ОКН – «Поселение «Чара-тепе 1» *до проведения раскопок* – 17735 кв.м.

Таблица координат характерных точек границы (границ) участка раскопок территории ОКН – «Поселение «Чара-тепе 1»:

№	Координаты характерных точек в местной системе координат (МСК-05 от СК-95)	
	X	Y
Участок 1.1		
1	125270.680	401655.230
2	125303.540	401712.220
3	125221.390	401731.270
4	125237.570	401671.280
Участок 1.2 (траншея)		
1	125309.850	401723.150
2	125311.980	401726.840
3	125253.650	401796.440

4	125250.780	401793.630
Участок 2		
1	125131.470	401843.450
2	125146.210	401837.050
3	125177.930	401858.440
4	125190.860	401908.740
5	125184.010	401957.310
6	125156.670	401945.020
7	125158.180	401921.550
8	125156.310	401913.720
9	125137.760	401936.530
10	125132.120	401933.990
11	125154.560	401906.470
12	125145.820	401870.040

Таблица координат характерных точек границы (границ) территории ОКН – «Поселение «Чара-тепе 1» *после проведения раскопок*:

№	Координаты характерных точек в местной системе координат (МСК-05 от СК-95)	
	X	Y
Участок 1 (4001 кв.м)		
1	125303.540	401712.220
2	125309.850	401723.150
3	125250.780	401793.630
4	125214.220	401757.840
5	125221.390	401731.270
Участок 2 (2347 кв.м)		
6	125311.980	401726.840
7	125325.070	401749.550
8	125274.690	401817.040
9	125253.650	401796.440
Участок 3 (3337 кв.м)		
10	125131.470	401843.450
11	125145.820	401870.040
12	125154.560	401906.470
13	125132.120	401933.990
14	125088.900	401914.570
15	125123.260	401847.010
Участок 4 (322 кв.м)		
16	125156.310	401913.720
17	125158.180	401921.550
18	125156.670	401945.020
19	125137.760	401936.530

Общая площадь территории ОКН – «Поселение «Чара-тепе 1» *после проведения раскопок* – 10007 кв.м.

На всех участках раскопа разборка слоя осуществляется до материка, поверхность которого зачищается с целью выявления ям и иных объектов хозяйственной деятельности. Промежуточные горизонты зачистки также фиксируются на фото. Одновременно зачищаются борта квадратов, после чего производится фиксация бортов, вычерчиваются планы, снимаются нивелировочные отметки по всему верхнему и нижнему периметрам квадрата. Планы раскопанных квадратов зачерчиваются в масштабе 1:40 см, зачерчиваются профили бортов квадратов, одновременно в поле составляется общий план раскопанного участка.

В ходе работ территория для проектируемого объекта «Строительство и реконструкция участков автомобильной дороги Р-217 «Кавказ» автомобильная дорога М-4 «Дон» - Владикавказ - Грозный - Махачкала - граница с Азербайджанской Республикой. Строительство автомобильной дороги Р-217 «Кавказ» автомобильная дорога М-4 «Дон» - Владикавказ - Грозный - Махачкала - граница с Азербайджанской Республикой на участке обхода города Дербент, Республика Дагестан» исследована в полном объеме.

Всего площадь раскопа составила 7728 кв.м. В границах исследованного участка №1 зафиксированы и исследованы 23 объекта. В границах исследованного участка №2 зафиксированы и исследованы 103 археологических объекта (ямы различного хозяйственного предназначения и остатки жилищ-полуземлянок). Объекты относятся к эпохе средней бронзы-начала эпохи поздней бронзы (середина-2-ая половина II тысячелетия до н.э.) (каякентско-харачоевская культурная общность), раннего железного века II-V вв. н.э. (мугерганская культура), эпохи развитого средневековья XI-XIII вв. н.э. и отдельные находки, относящиеся к новому и новейшему времени XVIII-начало XX в. н.э.

Площадь объекта культурного наследия – 10007 кв.м.

Предмет охраны – территория ОАН, археологизированные предметы.

### **3. Критерии и обоснование определения границ ОАН**

В соответствии со ст. 3.1. Федерального Закона Российской Федерации «Об объектах культурного наследия (памятниках истории и культуры) народов Российской Федерации» от 25 июня 2002 года №73-ФЗ границы территории объекта археологического наследия определяются на основании археологических полевых работ. Работы по установлению границ проведены в соответствии с методикой определения границ территорий объектов археологического наследия, разработанной Институтом Археологии РАН и утвержденной Письмом Министерства культуры Российской Федерации от 27.01.2012 г. №12-01-39/05-АБ.

По результатам выполненных охранно-спасательных археологических исследований По результатам выполненных охранно-спасательных археологических исследований (раскопок) осенью-зимой 2025 г. экспедицией ООО «Кубаньархеология» под руководством Р.А. Мимохода, в полном объеме исследована часть территории объекта культурного наследия «Поселение «Чара-тепе 1» площадью 7728 кв.м, расположенного: Республика Дагестан, Дербентский район, в 1,8 км к ЮВ от поворота в с. Геджух с автодороги в Р-217 «Кавказ», примыкая к трассе Р-217 «Кавказ» с ЮЗ, на землях сельскохозяйственного назначения, попадающего в зону строительства объекта: «Строительство и реконструкция участков автомобильной дороги Р-217 «Кавказ» автомобильная дорога М-4 «Дон» - Владикавказ - Грозный - Махачкала - граница с Азербайджанской Республикой. Строительство автомобильной дороги Р-217 «Кавказ» автомобильная дорога М-4 «Дон» - Владикавказ - Грозный - Махачкала - граница с Азербайджанской Республикой на участке обхода города Дербент, Республика Дагестан».

В результате проведенных археологических раскопок исследованы 126 объектов относящиеся к эпохе средней бронзы-начала эпохи поздней бронзы (середина-2-ая половина II тысячелетия до н.э.) (каякентско-харачоевская культурная общность), раннего железного века II-V вв. н.э. (мугерганская культура), эпохи развитого средневековья XI-XIII



вв. н.э. и отдельные находки, относящиеся к новому и новейшему времени XVIII-начало XX в. н.э. У 27 объектов культурно-историческая атрибуция затруднена из-за отсутствия археологического материала в них, но судя по их формам и расположению, большая часть вероятно относится к каякентско-харачоевской культурной общности (середина-2-ая половина II тысячелетия до н.э.).

#### **4. Информация о полевых работах, проведенных на ОАН в рамках работы по определению границ его территории, описание полученных результатов**

По результатам выполненных охранно-спасательных археологических исследований (раскопок) осенью-зимой 2025 г. экспедицией ООО «Кубаньархеология» под руководством Р.А. Мимохода, в полном объеме исследована часть территории объекта культурного наследия «Поселение «Чара-тепе 1» площадью 7728 кв.м, расположенного: Республика Дагестан, Дербентский район, в 1,8 км к ЮВ от поворота в с. Геджух с автодороги в Р-217 «Кавказ», примыкая к трассе Р-217 «Кавказ» с ЮЗ, на землях сельскохозяйственного назначения, попадающего в зону строительства объекта: «Строительство и реконструкция участков автомобильной дороги Р-217 «Кавказ» автомобильная дорога М-4 «Дон» - Владикавказ - Грозный - Махачкала - граница с Азербайджанской Республикой. Строительство автомобильной дороги Р-217 «Кавказ» автомобильная дорога М-4 «Дон» - Владикавказ - Грозный - Махачкала - граница с Азербайджанской Республикой на участке обхода города Дербент, Республика Дагестан».

В результате проведенных археологических раскопок исследованы 126 объектов относящиеся к эпохе средней бронзы-начала эпохи поздней бронзы (середина-2-ая половина II тысячелетия до н.э.) (каякентско-харачоевская культурная общность), раннего железного века II-V вв. н.э. (мугерганская культура), эпохи развитого средневековья XI-XIII вв. н.э. и отдельные находки, относящиеся к новому и новейшему времени XVIII-начало XX в. н.э. У 27 объектов культурно-историческая атрибуция затруднена из-за отсутствия археологического материала в них, но судя по их формам и расположению, большая часть вероятно относится к каякентско-харачоевской культурной общности (середина-2-ая половина II тысячелетия до н.э.).

#### **5. Описание пространственного положения объекта**

Местоположение: Республика Дагестан, Дербентский район, в 1,8 км к ЮВ от поворота в с. Геджух с автодороги в Р-217 «Кавказ», примыкая к трассе Р-217 «Кавказ» с ЮЗ, на землях сельскохозяйственного назначения.

## Фотографические материалы



Рисунок 6. Общий вид до начала работ. Вид с востока

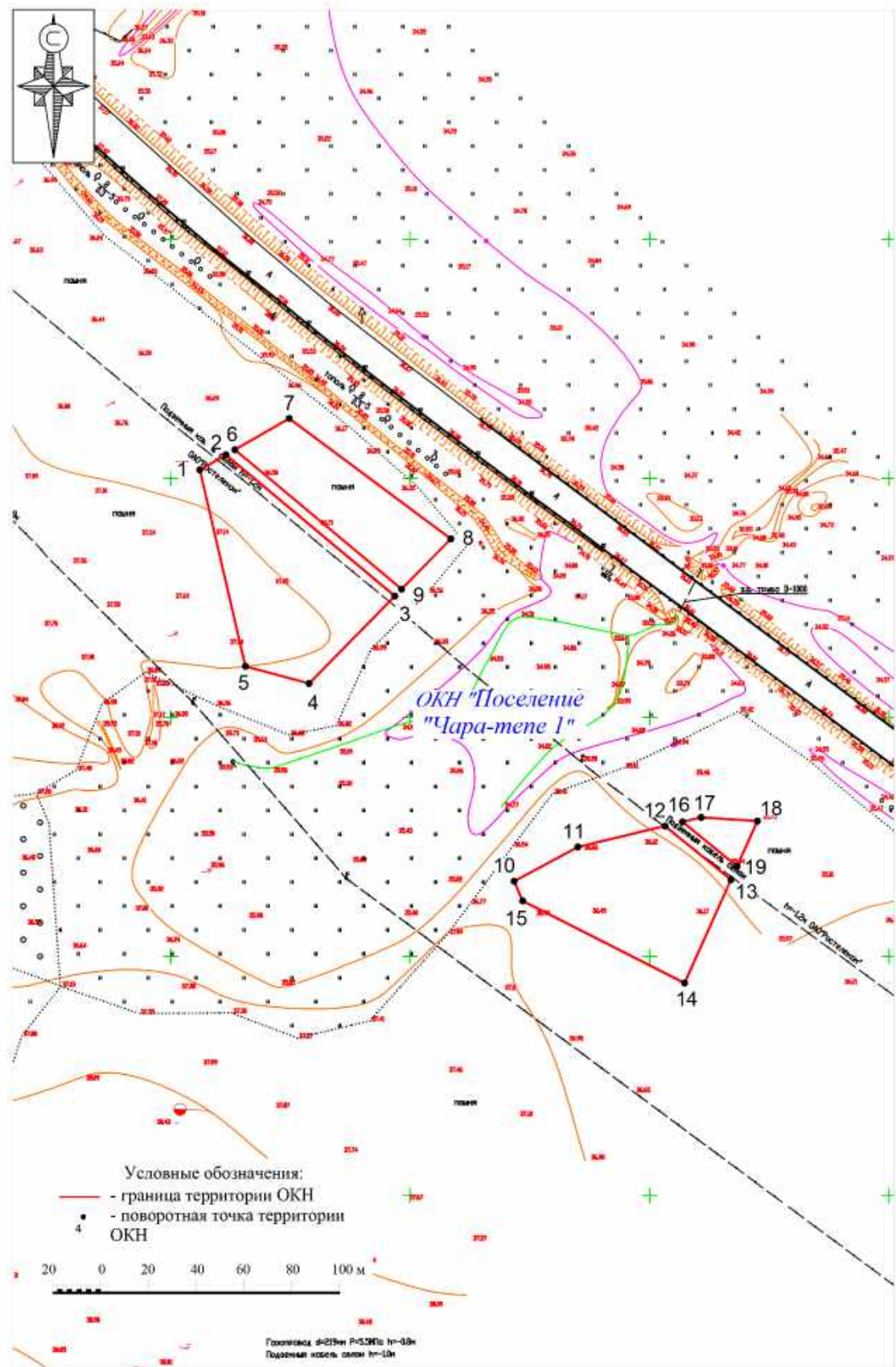


Рисунок 7. Общий вид до начала работ. Вид с севера

**Материалы для утверждения проекта границ территории объекта  
культурного наследия**



Графическое изображение границ территории объекта культурного наследия «Поселение «Чара-тепе 1»



Координаты поворотных точек границы (границ) территории объекта культурного наследия «Поселение «Чара-тепе 1»

№	Координаты характерных точек в местной системе координат (МСК-05 от СК-95)	
	X	Y
Участок 1 (4001 кв.м)		
1	125303.540	401712.220
2	125309.850	401723.150
3	125250.780	401793.630
4	125214.220	401757.840
5	125221.390	401731.270
Участок 2 (2347 кв.м)		
6	125311.980	401726.840
7	125325.070	401749.550
8	125274.690	401817.040
9	125253.650	401796.440
Участок 3 (3337 кв.м)		
10	125131.470	401843.450
11	125145.820	401870.040
12	125154.560	401906.470
13	125132.120	401933.990
14	125088.900	401914.570
15	125123.260	401847.010
Участок 4 (322 кв.м)		
16	125156.310	401913.720
17	125158.180	401921.550
18	125156.670	401945.020
19	125137.760	401936.530

Режим использования территории объекта культурного наследия «Поселение «Чара-тепе  
1»

На территории объекта культурного наследия запрещается строительство объектов капитального строительства и увеличение объемно-пространственных характеристик существующих на территории объекта культурного наследия объектов капитального строительства, проведение земляных, строительных, мелиоративных и иных работ, за исключением работ по сохранению объекта культурного наследия или его отдельных элементов, сохранению историко-градостроительной или природной среды объекта культурного наследия.

На территории объекта культурного наследия разрешается ведение хозяйственной деятельности, не противоречащей требованиям обеспечения сохранности объекта культурного наследия и позволяющей обеспечить функционирование объекта культурного наследия в современных условиях.

Границы территории объекта культурного наследия могут быть откорректированы по результатам археологических полевых работ.



Приложение 1

Открытый лист № P018-00103-00/01844561 на имя Мимохода Р.А.





Министерство культуры Российской Федерации

# ОТКРЫТЫЙ ЛИСТ

№ P018-00103-00/01844561

Настоящий открытый лист выдан:

*Мимоходу Роману Алексеевичу*

*паспорт 4518 № 911672*

(серия номер паспорта)

на право проведения археологических полевых работ  
на территории выявленных объектов археологического наследия «Поселение  
«Чара-тене 1», «Дагогинское 2-е поселение», «Нижнерукельское 1-е поселение»  
на земельных участках под объект «Строительство и реконструкция участков  
автомобильной дороги Р- 217 «Кавказ» автомобильная дорога М-4 «Дон» –  
Владикавказ – Грозный – Махачкала – граница с Азербайджанской Республикой.  
Строительство автомобильной дороги Р-217 «Кавказ» автомобильная дорога  
М-4 «Дон» – Владикавказ – Грозный – Махачкала – граница с Азербайджанской  
Республикой на участке обхода г. Дербент, Республика Дагестан» в Республике  
Дагестан.

(место проведения археологических полевых работ)

На основании открытого листа

*Мимоход Роман Алексеевич*

(Ф.И.О)

имеет право производить следующие археологические полевые работы:  
археологические раскопки на указанных объектах археологического наследия в целях  
их изучения и сохранения.

Передовое право на проведение археологических полевых работ по данному открытому  
листу другому лицу запрещается.

Срок действия открытого листа: с 12 февраля 2025 г. по 22 января 2026 г.

Дата принятия решения о предоставлении открытого листа: 12 февраля 2025 г.

Первый заместитель Министра

(должность)

Дата 12 февраля 2025 г.



*С.Г.Обрывалин*

(подпись)

(Ф.И.О.)

М.П.



**Приложение №3.**

Дополнительное соглашение №1 от 01.09.2025 к договору  
№ 127-25 от 01.08.2025 г. с доверенностью на Энговатову  
А.В.



ДОПОЛНИТЕЛЬНОЕ СОГЛАШЕНИЕ №1  
К ДОГОВОРУ № 127-25 от 01.08.2025 г.

г. Москва

«01» сентября 2025 г.

Общество с ограниченной ответственностью «Кубаньархеология» (ООО «Кубаньархеология»), именуемое в дальнейшем «Заказчик», в лице Генерального директора Желиба Натальи Викторовны, действующего на основании Устава, с одной стороны, и

Федеральное государственное бюджетное учреждение науки Институт археологии Российской академии наук (ИА РАН), именуемое в дальнейшем «Исполнитель», в лице заместителя директора по научной работе Энговатовой Аси Викторовны, действующего на основании Доверенности от 09.01.2025 г. № 14102/3, с другой стороны, именуемые в дальнейшем «Стороны», а каждый в отдельности «Сторона», заключили настоящее дополнительное соглашение (далее – Соглашение) к договору №127-25 от 01.08.2025 г. (далее – Договор) о нижеследующем.

1. Изложить п. 1.1. Договора в следующей редакции:

«1.1. Заказчик поручает, оплачивает и принимает исполненную работу, а Исполнитель обеспечивает выполнение и сдачу исследовательских работ по теме: «Государственная историко-культурная экспертиза документов, обосновывающих изменение границ объектов культурного наследия «Поселение «Чара-тепе 1», «Курганный могильник «Дашли-тепе», «Дагогнинское 2-е поселение», «Нижнерукельское 1-е поселение», «Дагогнинский 3-й могильник», «Дагогнинские 5-е курганы». Курган 1, расположенных по адресу: Республика Дагестан, Дербентский район.»

2. Изложить п. 1.1 Приложения №1 к Договору (Техническое задание) в следующей редакции:

«1.1. Государственная историко-культурная экспертиза документов, обосновывающих изменение границ объектов культурного наследия «Поселение «Чара-тепе 1», «Курганный могильник «Дашли-тепе», «Дагогнинское 2-е поселение», «Нижнерукельское 1-е поселение», «Дагогнинский 3-й могильник», «Дагогнинские 5-е курганы». Курган 1, расположенных по адресу: Республика Дагестан, Дербентский район.»

3. Изложить п. 2 Приложения №1 к Договору (Техническое задание) в следующей редакции:

«2. Цель работы: Государственная историко-культурная экспертиза документов, обосновывающих изменение границ объектов культурного наследия «Поселение «Чара-тепе 1», «Курганный могильник «Дашли-тепе», «Дагогнинское 2-е поселение», «Нижнерукельское 1-е поселение», «Дагогнинский 3-й могильник», «Дагогнинские 5-е курганы». Курган 1, расположенных по адресу: Республика Дагестан, Дербентский район.»

4. Изложить п. 3 Приложения №1 к Договору (Техническое задание) в следующей редакции:

«3. Исходные материалы, предоставляемые Заказчиком (в редактируемом формате):

- документация о результатах проведения спасательных археологических раскопок на территории объекта культурного наследия «Поселение «Чара-тепе 1» в Дербентском районе Республики Дагестан в 2025 году;

- документация о результатах проведения спасательных археологических раскопок на территории объекта культурного наследия «Курганный могильник «Дашли-тепе». Курган 1-6 в Дербентском районе Республики Дагестан в 2025 году;

- документация о результатах проведения спасательных археологических раскопок на территории объекта культурного наследия «Дагогнинское 2-е поселение» в Дербентском районе Республики Дагестан в 2025 году;

- документация о результатах проведения спасательных археологических раскопок на территории объекта культурного наследия «Нижнерукельское 1-е поселение» в Дербентском районе Республики Дагестан в 2025 году;

- документация о результатах проведения спасательных археологических раскопок на территории объекта культурного наследия «Дагогнинский 3-й могильник» в Дербентском районе Республики Дагестан в 2025 году;

- документация о результатах проведения спасательных археологических раскопок на территории объекта культурного наследия «Дагогнинские 5-е курганы». Курган 1 в Дербентском районе Республики Дагестан в 2025 году;

5. Иные права и обязанности сторон остаются неизменными и действуют в полном объеме с учетом выполненных на момент заключения Соглашения обязательств.

6. Настоящее Соглашение и Приложения к нему вступают в законную силу с момента их подписания, действуют до исполнения сторонами своих обязательств и являются неотъемлемой частью договора.

7. Настоящее дополнительное соглашение составлено в 2 (Двух) экземплярах на русском языке, являющихся идентичными и имеющими одинаковую юридическую силу – по одному для каждой из Сторон.

«Заказчик»  
Генеральный директор  
ООО «Кубаньархеология»

\_\_\_\_\_  
м.п.  Н.В. Желиба

«Исполнитель»  
Заместитель директора по научной работе  
ИА РАН

\_\_\_\_\_  
м.п.  А.В. Энговатова







ФЕДЕРАЛЬНОЕ ГОСУДАРСТВЕННОЕ БЮДЖЕТНОЕ УЧРЕЖДЕНИЕ НАУКИ  
**ИНСТИТУТ АРХЕОЛОГИИ**  
**РОССИЙСКОЙ АКАДЕМИИ НАУК**

ул. Дм. Ульянова 19, Москва, 117292 Тел. +7 499 126 47 98 Факс +7 499 126 06 30  
 E-mail: ia.ras@mail.ru http://archaeolog.ru  
 ОКПО 02698849, ОГРН 1027739836728, ИНН/КПП 7728023670/772801001

№ 14102/3

На №

## ДОВЕРЕННОСТЬ

Девятое января две тысячи двадцать пятого года

город Москва

Настоящей доверенностью Федеральное государственное бюджетное учреждение науки Институт археологии Российской академии наук (ИА РАН), находящееся по адресу улица Дмитрия Ульянова, 19, г. Москва, 117292 в лице директора Макарова Николая Андреевича, действующего на основании Устава ИА РАН, уполномочивает заместителя директора по научной работе Энговатову Асю Викторовну на заключение и подписание трудовых договоров, гражданско-правовых договоров, государственных и муниципальных контрактов, иных сделок гражданско-правового характера от имени ИА РАН с юридическими лицами, индивидуальными предпринимателями и физическими лицами, подписание заявок и иных документов в соответствии с действующим законодательством о контрактной системе, заключение и подписание изменений и дополнений к вышеуказанным договорам и иным документам, актов сдачи-приемки, писем, иных документов и корреспонденции, связанных с трудовыми и гражданско-правовыми договорами, а также счетов-фактур, первичных учетных бухгалтерских и финансовых документов, денежных сумм, справок о заработной плате и иных справок, приходных (расходных) кассовых ордеров, авансовых отчетов, платежных ведомостей, мировых соглашений.

Настоящая доверенность выдана на период с 01.02.2025 по 22.12.2025 без права передоверия.

Директор



Н.А.Макаров



**Приложение № 4.**

Копия: трудовой договор между ИА РАН и Успенским П.С.  
№ 111/2025 от 12.01.2026 г.

## ТРУДОВОЙ ДОГОВОР № 111/2025



г. Москва

ул. Дмитрия Ульянова, дом. 19

12 января 2026 г.

Федеральное государственное бюджетное учреждение науки Институт археологии Российской академии наук, именуемое в дальнейшем ИА РАН, в лице Врио директора Макарова Николая Андреевича, действующего на основании Устава, и гражданин(ка) **Успенский Павел Сергеевич**, именуемый в дальнейшем «Работник» заключили настоящий трудовой договор о нижеследующем.

## 1. Основные положения:

1.1. Место работы Работника - ИА РАН, ул. Дмитрия Ульянова, 19, г. Москва, 117292, подразделение - Отдел сохранения археологического наследия;

1.2 Должность (в соответствии со штатным расписанием) - Научный сотрудник;

1.3. Профессия - ;

1.4. Специальность с указанием квалификации - ;

2. Настоящий трудовой договор заключен: на определенный срок, на основании Ст. 336.1 Трудового кодекса Российской Федерации - Трудовой договор на замещение должностей научных работников;

2.1. Дата начала работы - 12 января 2026 г. Срок действия трудового договора - по 30 декабря 2028 г.;

3. Условия оплаты труда: должностной оклад, доплаты, надбавки и поощрительные выплаты производятся в соответствии с действующими локально-нормативными актами ИА РАН, Положением об оплате труда работников ИА РАН, утвержденным Приказом ИА РАН от 09.01.2023 № 6-АХ. Должностной оклад работника: 34 631 (Тридцать четыре тысячи шестьсот тридцать один рубль) в месяц.

3.1. Дни выплаты заработной платы (перечисления на зарплатные карты или по иным реквизитам) работникам ИА РАН - не реже чем каждые полмесяца (20-го числа текущего месяца - за первую половину месяца и 5-го числа месяца, следующего за отработанным, - окончательный расчет за отработанный месяц). При совпадении дня выплаты с выходным или нерабочим праздничным днем заработная плата выплачивается накануне этого дня. Оплата отпуска производится не позднее чем за три дня до его начала

4. Условия труда на рабочем месте Работника по результатам специальной оценки условий труда являются допустимыми.

4.1. Режим рабочего времени и времени отдыха: определяется в соответствии с п. 7 Правил внутреннего трудового распорядка, установленными в ИА РАН.

4.2. В связи с производственной необходимостью Работник обязан выезжать в служебные командировки со 100 % оплатой суточных, при этом если командировка является археологической экспедицией, то на время такой командировки Работнику устанавливается ненормированный рабочий день.

4.3. Работнику предоставляется ежегодный основной оплачиваемый отпуск продолжительностью 28 календарных дней.

4.3.1 По соглашению Сторон ежегодный оплачиваемый отпуск может предоставляться Работнику по частям. При этом хотя бы одна часть отпуска должна быть не менее 14 календарных дней.

4.4. Настоящий трудовой договор является договором по основному месту работы 100%.

5. Права и обязанности Работника: определяются в соответствии со статьей 21 Трудового Кодекса Российской Федерации, Правилами внутреннего трудового распорядка, должностной инструкцией и другими внутренними документами ИА РАН.

5.1 Работник обязан обеспечить сохранность, не разглашать и не передавать третьим лицам сведения и документы, составляющие служебную, коммерческую, техническую, технологическую или экономическую тайну Работодателя и его клиентов (заказчиков) как в течение срока действия настоящего Договора, так и в течение 3 лет после истечения срока или прекращения настоящего Договора. Работник признает, что в случае нарушения принципа конфиденциальности Работодатель или его клиент понесет значительные убытки, ответственность за которые будет возложена на Работника.

6. Права и обязанности Работодателя: определяются в соответствии со статьей 22 Трудового Кодекса Российской Федерации, Правилами внутреннего трудового распорядка и другими внутренними документами ИА РАН.

7. Работник подлежит обязательному социальному страхованию в соответствии с Трудовым кодексом Российской Федерации и иными федеральными законами.

8. Ответственность сторон:

8.1. Стороны несут ответственность за неисполнение или ненадлежащее исполнение своих обязанностей и обязательств, установленных законодательством, Правилами внутреннего трудового распорядка ИА РАН, иными локальными нормативными актами ИА РАН и настоящим трудовым договором.

8.2. За неисполнение или ненадлежащее исполнение Работником по его вине возложенных на него трудовых обязанностей к Работнику могут быть применены дисциплинарные взыскания, предусмотренные ст. 192 ТК РФ.

9. Изменение и прекращение трудового договора:

9.1. Изменение определенных сторонами условий трудового договора допускается только по соглашению Сторон (за исключением случаев, предусмотренных Трудовым кодексом РФ), которое оформляется дополнительным соглашением, являющимся неотъемлемой частью настоящего трудового договора.

9.2. Настоящий трудовой договор прекращается по основаниям, установленным Трудовым кодексом Российской Федерации и иными федеральными законами.

9.2.1. При расторжении трудового договора работнику предоставляются гарантии и компенсации, предусмотренные Трудовым кодексом Российской Федерации и иными федеральными законами.

10. Заключительные положения:

10.1. Трудовые споры и разногласия сторон по вопросам соблюдения условий настоящего трудового договора разрешаются по соглашению сторон, а в случае недостижения соглашения рассматриваются комиссией по трудовым спорам и (или) судом в порядке, установленном законодательством Российской Федерации.

10.2. В части, не предусмотренной настоящим трудовым договором, стороны руководствуются законодательством Российской Федерации.

10.3. Настоящий трудовой договор составлен в двух экземплярах равной юридической силы. Один экземпляр хранится у работодателя, второй передается работнику.

11. Согласно статьи 68 Трудового Кодекса Российской Федерации до подписания трудового договора работник ознакомлен с локальными нормативными актами (Приложение №1).

12. Адреса и подписи Сторон:



РАБОТНИК

Успенский

Павел

Сергеевич

Адрес и индекс: 125183, Москва г, Генерала  
Рычагова ул, д.12, кв.62

Паспортные данные: 45 19671423, выдан 17.03.2020,  
ГУ МВД России по г. Москве, 770-020

Дата рождения: 07.09.1988

Данные государственного страхового  
свидетельства Пенсионного фонда РФ: 145-122-668  
37

ИНН: 232308618849

тел.: +7(967) 148-36-29

e-mail:

ИА РАН

ИНН 7728023670

КПП 772801001

ОГРН 1027739836728

Местонахождение: 117292, Город Москва, ул  
Дмитрия Ульянова, д. 19

Подпись

П. С. Успенский



Подпись

Н. А. Макаров

(подпись)

Экземпляр данного трудового договора Работником на руки получен 12.01.2026

(Дата)

Директору ИА РАН  
Макарову Николаю Андреевичу  
 От: должность: Научный сотрудник  
 подразделение: Отдел сохранения  
 археологического наследия  
 ФИО: Успенский Павел Сергеевич

## СОГЛАСИЕ

на обработку персональных данных

Я, Успенский Павел Сергеевич

даю согласие Федеральное государственное бюджетное учреждение науки Институт археологии  
 Российской академии наук

на автоматизированную, а также без использования средств автоматизации обработку моих персональных данных, а именно - совершение действий, предусмотренных п. 3 ч. 1 ст. 3 Федерального закона от 27.07.2006 г. № 152 ФЗ "О персональных данных", содержащихся в настоящем заявлении, в целях обеспечения соблюдения трудового законодательства и иных нормативных правовых актов, содействия в трудоустройстве, обучении и продвижения по службе, обеспечения личной безопасности работников, контроля количества и качества выполняемой работы и обеспечения сохранности имущества, а именно:

Использовать все нижеперечисленные данные для оформления кадровых документов и для выполнения ИА РАН требований трудового законодательства:

Использовать мои персональные данные в информационной системе для осуществления расчетов ИА РАН со мной как работником;

Размещать мои фотографии, фамилию, имя и отчество на доске почета, на стендах в помещениях ИА РАН, на сайте ИА РАН (<https://www.archaeolog.ru>);

Создавать и размещать визитные карточки с моей фамилией, именем и отчеством, рабочим телефоном для осуществления мною трудовой функции.

1. Ф.И.О.: Успенский Павел Сергеевич

2. Дата рождения: 07.09.1988

3. Документ, удостоверяющий личность: Паспорт гражданина РФ 45 19671423, выдан 17.03.2020.

4. Адрес регистрации по месту жительства: 125183, Москва г. Генерала Рычагова ул. д.12, кв.62

5. Адрес фактического проживания: 125183, Москва г. Генерала Рычагова ул. д.12, кв.62

6. Данные государственного страхового свидетельства Пенсионного фонда РФ: 145-122-668 37

7. ИНН: 232308618849

8. тел.: +7(967) 148-36-29

9. e-mail:









Успенский П. С.  
 (Ф.И.О. работника)

  
 (подпись)

12.01.2026  
 (дата)

**Лист ознакомления с локальными нормативными актами**

До подписания трудового договора от 12 января 2026 г. №111/2025 работник ознакомлен со следующими локальными нормативными актами:

№ п/п	Наименование локального нормативного акта	Дата	Подпись
1	Правила безопасности при проведении экспедиционных археологических работ (утвержденные приказом ИА РАН от 12.01.2020)	12.01.2026	
2	Положение о защите персональных данных работников ИА РАН (утвержденное приказом ИА РАН от 17.02.2009 №12-АХ)	12.01.2026	
3	Должностная инструкция (утвержденная приказом ИА РАН от 11.08.2022 № 338-АХ)	12.01.2026	
4	Положение об оплате труда работников ИА РАН (утвержденное приказом ИА РАН от 09.01.2023 № 6-АХ)	12.01.2026	
5	Правила внутреннего трудового распорядка ИА РАН (утвержденные приказом ИА РАН от 10.05.2023 № 100-АХ)	12.01.2026	
6	Положение об экспедициях (утвержденное приказом ИА РАН от 01.03.2024 № 72-АХ)	12.01.2026	
7	Положение о дистанционной работе (утвержденное приказом ИА РАН от 01.03.2024 № 70-АХ)	12.01.2026	
8	Приказ ИА РАН "О противодействии коррупции" с приложениями и планом противодействия коррупции (утвержденный приказом ИА РАН от 26.02.2025 № 70-АХ)	12.01.2026	
9	Положение об охране труда (утвержденное приказом ИА РАН от 20.03.2025 № 112-АХ)	12.01.2026	
10	Положение о командировках (утвержденное приказом ИА РАН от 20.03.2025 № 111-АХ)	12.01.2026	



**Приложение № 5.**

Копия: трудовой договор между ИА РАН и Ислановой И.В. от 10.04.2007 г. (бессрочный).

# ТРУДОВОЙ ДОГОВОР

г.Москва  
ул.Дмитрия Ульянова, 19

10 апреля 2007 г.  
(дата оформления трудового договора в письменной форме)

Институт археологии Российской академии наук (ИА РАН), именуемый в дальнейшем «Предприятие», в лице директора Макарова Николая Андреевича, действующего на основании Устава и Постановления Президиума Российской академии наук от 10.06.2003 № 181, с одной стороны, и гражданка Исланова Инна Васильевна, именуемая в дальнейшем «Работник», заключили настоящий договор о нижеследующем.

1. Место работы Работника – ИА РАН, ул.Кржижановского, 14, корп.2, г.Москва, 117218.
2. Трудовая функция Работника:
  - 2.1 Должность (в соответствии со штатным расписанием) – старший научный сотрудник;
  - 2.2 Профессия - археолог;
  - 2.3 Специальность с указанием квалификации – историк.
3. Дата начала работы – 02.01.1980 года (бессрочный).
4. Условия оплаты труда - работнику устанавливается должностной оклад (тарифная ставка), определенный штатным расписанием ИА РАН; доплаты, надбавки и поощрительные выплаты производятся в соответствии с Положением об оплате труда работников ИА РАН, утвержденным 30.08.2006, за счет средств федерального бюджета.
5. Работник подлежит обязательному социальному страхованию в соответствии с Трудовым кодексом Российской Федерации и иными федеральными законами.
6. Адреса и подписи Сторон:

## РАБОТНИК

И.В.Исланова  
Адрес и индекс: ул.П.Корчагина, 10-101;  
г.Москва, 129278

Паспортные данные:

45 03 766796, выдан ОВД Алексеевский г.Москвы

11.10.2002, код 772-058

ИНН 771705582949

Данные государственного страхового свидетельства

Пенсионного фонда Российской Федерации


002-065-834-98

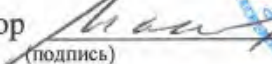
## ПРЕДПРИЯТИЕ

ИА РАН - ИНН 7728023670



Местонахождение:

ул.Дм.Ульянова, 19,  
г. Москва, 117036.

 И.В.Исланова  
(подпись)

Директор  Н.А.Макаров  
(подпись)



С Коллективным договором ИА РАН на 2004-2006 годы, зарегистрированным в Комитете общественных и межрегиональных связей Правительства Москвы 15.06.2004 № 3-748, Правилами внутреннего трудового распорядка ИА РАН, утвержденными 03.10.2006 и Положением об оплате труда работников ИА РАН, утвержденным 30.08.2006 Работник ознакомлен 03.10.2006  (подпись).  
Экземпляр данного трудового договора Работником на руки получен 10.04.2007  (подпись).

**Приложение № 6.**

Копия: трудовой договор между ИА РАН и Зеленцовой О.В. от 09.03.2007 г. № 72; Дополнительное соглашение от 01.06.2022 к трудовому договору № 72 от 09.03.2007 г.



72

# ТРУДОВОЙ ДОГОВОР

г.Москва  
ул.Дмитрия Ульянова, 19

09 марта 2007 г.  
(дата оформления трудового договора в письменной форме)

Институт археологии Российской академии наук (ИА РАН), именуемый в дальнейшем «Предприятие», в лице директора Макарова Николая Андреевича, действующего на основании Устава и Постановления Президиума Российской академии наук от 10.06.2003 № 181, с одной стороны, и гражданка Зеленцова Ольга Викторовна, именуемая в дальнейшем «Работник», заключили настоящий договор о нижеследующем.

1. Место работы Работника – ИА РАН, ул.Дмитрия Ульянова, 19, г.Москва, 117036.
2. Трудовая функция Работника:
  - 2.1 Должность (в соответствии со штатным расписанием) – научный сотрудник;
  - 2.2 Профессия - археолог;
  - 2.3 Специальность с указанием квалификации - историк.
3. Дата начала работы – 01 декабря 2003 года (бессрочный).
4. Условия оплаты труда - работнику устанавливается должностной оклад (тарифная ставка), определенный штатным расписанием ИА РАН; доплаты, надбавки и поощрительные выплаты производятся в соответствии с Положением об оплате труда работников ИА РАН, утвержденным 30.08.2006, за счет средств федерального бюджета.
5. Работник подлежит обязательному социальному страхованию в соответствии с Трудовым кодексом Российской Федерации и иными федеральными законами.
6. Адреса и подписи Сторон:

## РАБОТНИК

О.В.Зеленцова  
Адрес и индекс: проспект Буденного, 24-3-7,  
г. Москва, 105198

Паспортные данные:

89 02 342346, выдан Ленинским РОВД

г.Саранск 20.06.2002

ИНН 132601209500

Данные государственного страхового свидетельства

Пенсионного фонда Российской Федерации

011-016-052-56

## ПРЕДПРИЯТИЕ

ИА РАН - ИНН 7728023670

Местонахождение:

ул.Дм.Ульянова, 19,  
г. Москва, 117036.



  
(подпись)

О.В.Зеленцова

Директор

  
(подпись)



С Коллективным договором ИА РАН на 2004-2006 годы, зарегистрированным в Комитете общественных и межрегиональных связей Правительства Москвы 15.06.2004 № 3-748, Правилами внутреннего трудового распорядка ИА РАН, утвержденными 03.10.2006 и Положением об оплате труда работников ИА РАН, утвержденным 30.08.2006 Работник ознакомлен 03.10.2006  (подпись).  
Экземпляр данного трудового договора Работником на руки получен 09.03.2007  (подпись).

**Дополнительное соглашение № \_\_\_\_\_  
к ТРУДОВОМУ ДОГОВОРУ от 09.03.2007 № 72**

г. Москва  
ул. Дмитрия Ульянова, дом. 19

1 июня 2022 г.

Федеральное государственное бюджетное учреждение науки Институт археологии Российской академии наук, именуемое в дальнейшем ИА РАН, в лице \_\_\_\_\_, действующего на основании Устава с одной стороны и гражданин(ка) Зеленцова Ольга Викторовна, именуемый в дальнейшем "Работник", с другой стороны, совместно именуемые "Стороны", руководствуясь ст 72 Трудового Кодекса Российской Федерации, заключили настоящее дополнительное соглашение № \_\_\_\_\_ к трудовому договору от № \_\_\_\_\_ о нижеследующем:

1. Пункт 1.2 трудового договора от 09.03.2007 № 72 изложить в следующей редакции: " Должность (в соответствии со штатным расписанием) - Старший научный сотрудник";
2. Все остальные положения Трудового договора остаются без изменений.
3. Настоящее Дополнительное соглашение вступает в силу с момента его подписания обеими Сторонами и является неотъемлемой частью Трудового договора от 09.03.2007 № 72.
4. Настоящее Дополнительное соглашение составлено и подписано в двух экземплярах, имеющих равную юридическую силу, один из которых хранится в ИА РАН, другой - передается Работнику.

Адреса и подписи Сторон:

**РАБОТНИК**

Зеленцова Ольга Викторовна

Адрес и индекс: 117574, Москва г, Вильнюсская ул, д.4, кв.270

Паспортные данные: 45 11 000175, выдан 01.03.2012, ОТДЕЛОМ УФМС РОССИИ ПО ГОР МОСКВЕ ПО ЯСЕНЕВО-НУ ЯСЕНЕВО, 770-125

Дата рождения: 19.12.1966

Данные государственного страхового свидетельства Пенсионного фонда РФ: 011-016-052 56

ИНН: 132601209500

**ИА РАН**

ИНН 7728023670

КПП 772801001

ОГРН 1027739836728

Местонахождение: 117292, Город Москва, ул Дмитрия Ульянова, д. 19



О. В. Зеленцова

Подпись

Экземпляр данного трудового договора Работником на руки получен



Подпись

(Дата)

(подпись)