



**АГЕНТСТВО ПО ОХРАНЕ КУЛЬТУРНОГО НАСЛЕДИЯ
РЕСПУБЛИКИ ДАГЕСТАН
(Дагнаследие)**

367031, г.Махачкала, ул.Гусейнова, д.26

e-mail: dagnasledie@e-dag.ru, тел.(8722) 69-21-10

«04» 07 2025г.

№ 01/25-но

ПРИКАЗ

**Об утверждении предмета охраны
объекта культурного наследия
федерального значения
«Крепость, 1867г.», АИС ЕГРОКН
рег. № 051410728550006,
расположенного по адресу:
Республика Дагестан,
Хунзахский район, с. Арани.**

В соответствии с Федеральным законом «Об объектах культурного наследия (памятниках истории и культуры) народов Российской Федерации» от 25.06.2002г. №73-ФЗ, Порядком определения предмета охраны объекта культурного наследия, включённого в Единый государственный реестр объектов культурного наследия (памятников истории и культуры) народов Российской Федерации, утверждённым приказом Министерства культуры Российской Федерации от 13 января 2016 г. № 28, в целях обеспечения сохранения и государственной охраны объектов культурного наследия,

п р и к а з ы в а ю:

1. Утвердить предмет охраны культурного наследия федерального значения «Крепость, 1867г.», АИС ЕГРОКН рег. № 051410728550006, расположенного по адресу: Республика Дагестан, Хунзахский район, с. Арани, согласно приложению к настоящему приказу.
2. Начальнику отдела по работе с Единым государственным реестром объектов культурного наследия Аллаеву Н.М. - направить сведения о предмете охраны объекта культурного наследия, в соответствии с приказом Министерства культуры Российской Федерации от 03.10.2011 г. № 954, для внесения в Единый государственный реестр объектов культурного наследия (памятников истории и культуры) народов Российской Федерации.
3. Начальнику отдела надзора, сохранения и использования объектов культурного наследия регионального значения Абашилову А.О. - обеспечить размещение настоящего приказа на официальном сайте Агентства по охране культурного наследия Республики Дагестан.
4. Контроль за исполнением настоящего приказа оставляю за собой.

Руководитель

М. Мусаев

от «___» _____ 2025 г. № _____

ПРЕДМЕТ ОХРАНЫ

объекта культурного наследия регионального значения
«Крепость», 1867г., АИС ЕГРОКН рег. № 051410728550006,
/Республика Дагестан, Хунзахский район, с. Арани/

1. Местоположение и градостроительные характеристики:

- крепость расположена в 2-3 км от селения Хунзах, на открытом ровном горном плато, в 500-600 метрах от водопада Тобот у каньона Цолотль, на высоте около 1685 метров над уровнем моря. Плато со всех сторон защищено самой природой и является своеобразным транзитом между горным Дагестаном и равниной;
- размер около ≈ 3 га (с севера на юг около 150 метров, с востока на запад - ≈ 200 метров) включая высотные отметки.

2. Объёмно-пространственная композиция:

- крепость представляет собой многоугольник неправильной формы площадью ≈ 3 га, ограниченный с внешней стороны четырьмя корпусами;
- четыре больших угловых корпуса (*объект 1* – северо-западный, *объект 2* – юго-западный, *объект 3* – восточный (юго-восточный), *объект 4* – северный) с угловыми башнями;
- сохранившиеся строения внутри крепости: *объект 5* – офицерский корпус, *объект 6* – гарнизонное административное и жилое строение (больница), *объект 7* – гарнизонное вспомогательное строение (склад), *объект 8* – гарнизонное жилое строение;
- северо-восточные ворота (*объект 9*) из хорошо обработанных и плотно пригнанных друг к другу камней прямоугольной удлиненной формы.

3. Архитектурно-художественное оформление и инженерно-техническое решение:

- стены (толщиной не менее 110 см на первом этаже и 90 см на втором) из блоков необработанного камня на известковом растворе;
- расположение, габариты и конфигурация крепостных сооружений и строений;

- декоративное убранство фасадов северо-западного корпуса;
- композиция северо-восточных ворот из двух прямоугольных в плане пилонов, соединенных полуциркулярной аркой. Треугольное завершение на наружном фасаде ворот;
- расположение, габариты и конфигурация оконных проёмов;
- чугунные колонны художественного литья;
- расположение, габариты и конфигурация наружных дверных проемов;
- цветное жёлто-розовое и светло-коричневое решение фасадов и фасады природного местного камня;
- ризалиты в здании офицерского корпуса (три на южном фасаде и два боковых на северном фасаде);
- профилированная межэтажная тяга на фасадах;
- ступенчатый каменный карниз на здании офицерского корпуса.

4. Мемориальная ценность:

- братская могила времен Гражданской войны в Дагестане (1920г.) с памятником защитникам Хунзахской крепости (ОКН регионального значения «Памятник на братской могиле борцов за власть Советов в Дагестане») в центральной части крепости.

Фотофиксация и графические материалы
объекта культурного наследия регионального значения
«Крепость, 1867г.», АИС ЕГРОКН рег.№ 051410728550006
/Республика Дагестан, Хунзахский район, с.Арани/

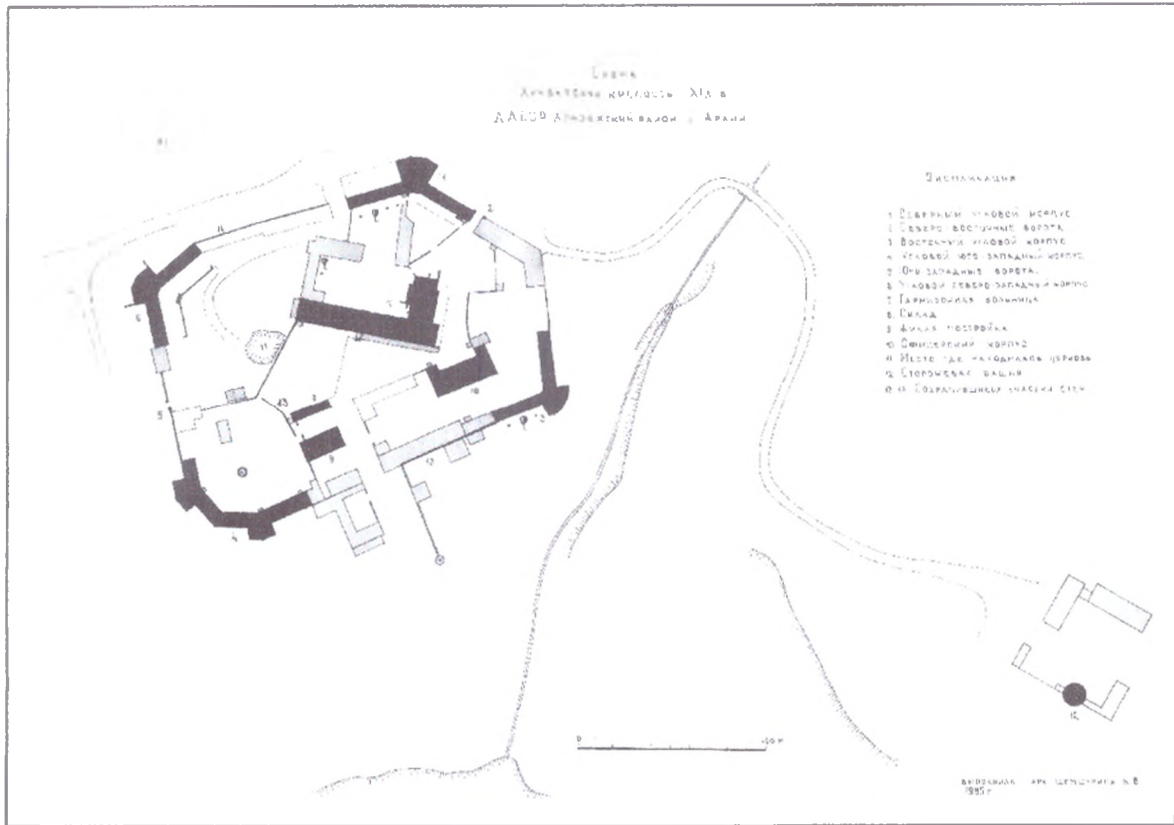


Схема 1. План-схема крепости 1985 г.

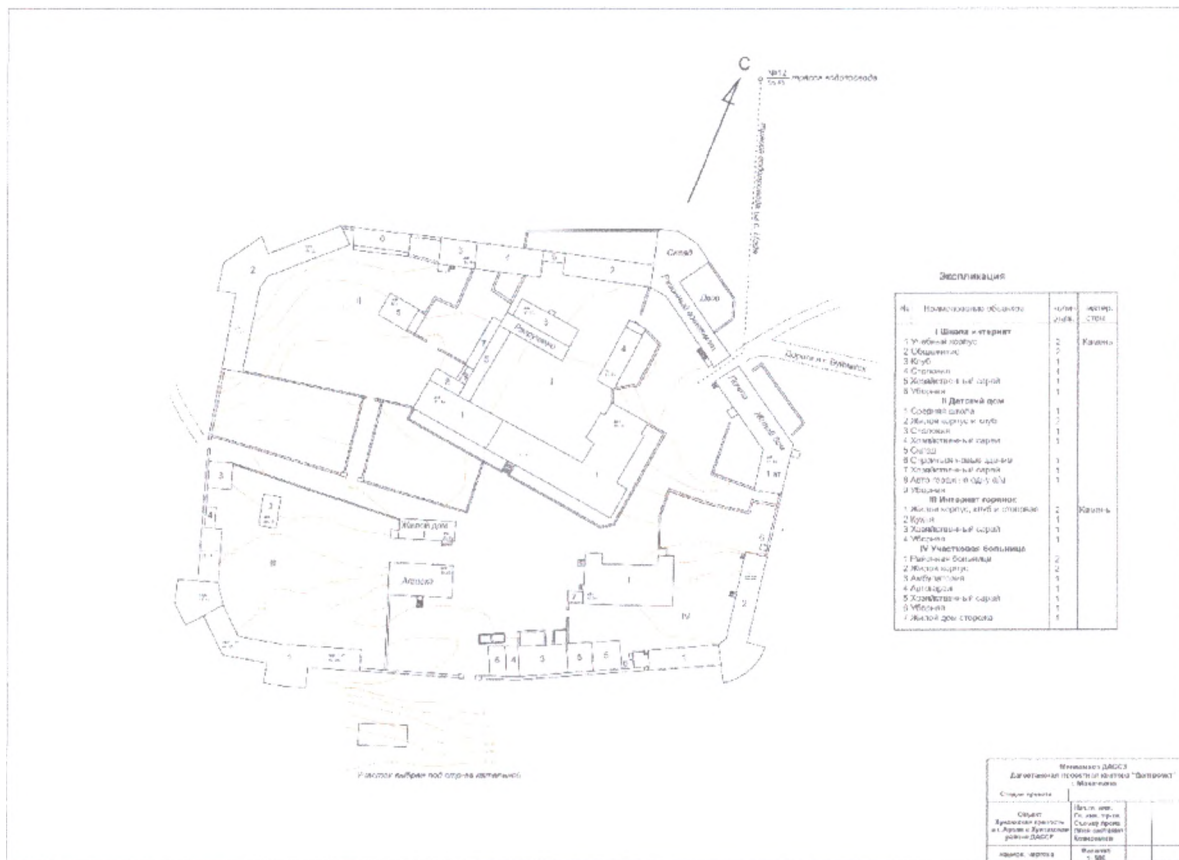



Схема 2. План крепости



Укрепление Хунзахъ.

Фото 1. Укрепление у с. Хунзах 1864 -1869 гг.



Фото 2. Юго-западный корпус крепости



Фото 3. Жилая постройка в крепости



Фото 4. Северо-восточные ворота.



Фото 5. Северо-западный корпус крепости с частью северной стены с бойницами



Фото 6. Северо-западный корпус крепости