

АКТ
ГОСУДАРСТВЕННОЙ ИСТОРИКО-КУЛЬТУРНОЙ ЭКСПЕРТИЗЫ,
обосновывающий включение в Единый государственный реестр объектов
культурного наследия (памятников истории и культуры) народов
Российской Федерации выявленного объекта культурного наследия:
«Кладбище селения Чох», расположенного по адресу (местоположение):
Республика Дагестан, Гунибский район, с. Чох, 12 км. от райцентра Гуниб

Настоящий Акт государственной историко-культурной экспертизы составлен в соответствии с Федеральным законом от 25.06.2002 № 73-ФЗ «Об объектах культурного наследия (памятниках истории и культуры) народов Российской Федерации», Положением о государственной историко-культурной экспертизе, утвержденным постановлением Правительства Российской Федерации от 25 апреля 2024 г. № 530, согласно требованиям, предусмотренным пунктом 20 данного положения.

1. **Дата начала проведения экспертизы:** 24 февраля 2026 года
Дата окончания проведения экспертизы: 13 апреля 2026 года

2. **Место проведения экспертизы:** с. Чох Гунибского района Республики Дагестан, г. Назрань Республики Ингушетия

3. **Заказчик экспертизы:** государственное бюджетное учреждение Республики Дагестан «Республиканский центр охраны памятников истории, культуры и архитектуры»

4. **Сведения об эксперте:**

Фамилия, имя и отчество	Дзарахов Магомед Макшарипович
Образование	Высшее
Специальность	История, юриспруденция
Ученая степень (звание)	-
Стаж работы по специальности	12 лет
Место работы и должность	ФГБОУ ВО «Ингушский государственный университет», старший преподаватель ООО «Наследие», заместитель генерального директора
Сведения об аттестации	Приказ Министерства культуры Российской Федерации от 29.09.2023 № 2785 «Об аттестации экспертов по проведению государственной историко-культурной экспертизы»

5. **Информация о том, что в соответствии с законодательством Российской Федерации эксперты несут ответственность за достоверность сведений, изложенных в заключении:**

Государственный эксперт несет ответственность за достоверность информации, изложенной в заключении экспертизы, в соответствии со статьей 29 Федерального закона от 25.06.2002 г. № 73-ФЗ «Об объектах культурного наследия (памятниках истории и культуры) народов Российской Федерации», пунктом 18 Положения о государственной историко-культурной экспертизе, утвержденным постановлением Правительства Российской Федерации от 25 апреля 2024 г. № 530.

Отношения эксперта и заказчика экспертизы:

Эксперт не имеет родственных связей с заказчиком экспертизы (далее – Заказчик) (его должностными лицами, работниками).

Не состоит в трудовых отношениях с Заказчиком.

Не имеет долговых или иных имущественных обязательств перед Заказчиком.

Не владеет ценными бумагами, акциями (долями участия, паями в уставных капиталах) Заказчика.

Не заинтересован в результатах исследований и решений, вытекающих из настоящего заключения экспертизы, с целью получения выгоды в виде денег, ценностей, иного имущества, услуг имущественного характера или имущественных прав для себя или третьих лиц.

6. Цель и объекты экспертизы:

Цель экспертизы:

- Обоснование включения выявленного объекта культурного наследия: «Кладбище селения Чох», расположенного по адресу (местоположение): Республика Дагестан, Гунибский район, с. Чох, 12 км. от райцентра Гуниб, в единый государственный реестр объектов культурного наследия (памятников истории и культуры) народов Российской Федерации.

- Уточнение сведений о выявленном объекте культурного наследия: «Кладбище селения Чох», расположенном по адресу (местоположение): Республика Дагестан, Гунибский район, с. Чох, 12 км. от райцентра Гуниб.

Объект экспертизы:

- Документы, обосновывающие включение в единый государственный реестр объектов культурного наследия (памятников истории и культуры) народов Российской Федерации выявленного объект культурного наследия: «Кладбище селения Чох», расположенного по адресу (местоположение): Республика Дагестан, Гунибский район, с. Чох, 12 км. от райцентра Гуниб.

- Выявленный объект культурного наследия: «Кладбище селения Чох», расположенный по адресу (местоположение): Республика Дагестан, Гунибский район, с. Чох, 12 км. от райцентра Гуниб (далее – Объект), в целях обоснования целесообразности включения данного объекта в единый государственный реестр объектов культурного наследия (памятников истории и культуры) народов Российской Федерации».

7. Перечень документов, представленных заявителем.

Приказ Министерства культуры Республики Дагестан от 24.02.2011 г. № 97 «О

включении в Список выявленных памятников истории и культуры (объектов культурного наследия) по территории Республики Дагестан».

8. Сведения об обстоятельствах, повлиявших на процесс проведения и результаты экспертизы.

Обстоятельств, повлиявших на процесс проведения и результаты экспертизы, не имеется. Дополнительных сведений, которые могли бы повлиять на процесс проведения и результаты экспертизы, не поступало.

9. Сведения о проведенных исследованиях с указанием примененных методов, объема и характера выполненных работ и их результатов.

При проведении государственной историко-культурной экспертизы проведены следующие исследования:

- изучение и анализ документации, представленной на экспертизу;
- выполнение историко-архивных и библиографических изысканий по фондам архива Республики Дагестан;
- изучение и анализ дополнительно собранных историко-архивных и библиографических материалов;
- визуальное натурное обследование объекта;
- выполнена фото фиксация объекта на момент проведения государственной историко-культурной экспертизы.

Указанные исследования проведены с применением методов историко-архивного и историко-архитектурного анализа в объеме, достаточном для обоснования вывода государственной историко-культурной экспертизы.

Эксперт при исследовании документов и материалов, представленных и полученных в ходе экспертизы, счел их достаточными для подготовки заключения. Результаты экспертизы оформлены в виде акта государственной историко-культурной экспертизы. Эксперт установил, что иных положений и условий, необходимых для проведения экспертизы, не требуется.

10. Факты и сведения, выявленные и установленные в результате проведенных исследований (при значительном объеме информации факты и сведения излагаются в приложении с соответствующим примечанием в тексте заключения).

Наименование Объекта

На основании Приказа Министерства культуры Республики Дагестан от 24.02.2011 г. № 97 Объект включен в перечень выявленных объектов культурного наследия Республики Дагестан под наименованием «Кладбище селения Чох».

Современный (уточненный) адрес Объекта

Согласно данным федеральной информационной адресной системы (<https://fias.nalog.ru>) адрес Объекта: Республика Дагестан, Гунибский район, село Чох, Верхнее кладбище (северо-западная часть).¹

Исторические исследования Объекта

Благодатные природно-климатические условия обусловили весьма раннее, уже в каменном веке, освоение человеком Горного Дагестана.

В трех км. от с. Чох в 50-х годах XX века археологами обнаружено древние поселения (Чохское поселение). В результате их исследования были выделены три слоя, из которых два относятся к мезолиту (VIII-VII тыс. до н.э.), один – к неолиту (VI тыс. до н.э.).²

В 1954 г., неподалеку от Чохского поселения, в местности Нохола-ада, археологом Р.М. Мунчаевым был обнаружен древний могильник со склепами прямоугольной и овальной формы, глубиной до 2 м и засыпанные поверх перекрытия насыпью. Гробницы оказались коллективными усыпальницами; в них, судя по черепам, покоилось до 15 человек. Здесь имел место преимущественно обряд так называемых вторичных захоронений. Для того чтобы построить такой склеп, рыли яму соответствующей формы, глубиной до 2 м и изнутри облицовывали сухой кладкой в 9-12 рядов. В длину сооружения имели до 1,5 м. В стенах одного склепа были сделаны ниши, вероятно служившие для помещения погребального инвентаря. Он состоял из обломков орнаментированной керамики с элементами декора, изделий из бронзы (тонкая височная подвеска, колпачок и свернутый в спираль браслет), сердоликовых и пастовых бус, костяной пластинки с отверстием.

«...Аул Чох основан в 1300 г. В то время горцы были армянского вероисповедания. Говорят, об этом есть надпись недалеко от Гунибского моста», – писал Омар Карнаилов. «Абу-Муслим и проповедник Магомет распространили магометанство сперва в Казикумухе, а потом пришли туда, где теперь находится Чох. На этом месте в то время было 12 аулов: из них-то и образовался один аул Чох».³

К середине XIV в. по нижнему течению Кара-Койсу был известен один из мощных аварских союзов сельских общин – Андалал. Прежде же союз назывался Вицху и объединял селения Чох, Согратль, Обох, Мегеб, Гамсутль, Ругуджа, Кудади, Кегер, Салта, Корода, Гуниб, Хоточ, Гонода, Хиндах. В исторической хронике «Тарих Дагестан» Мухаммадрафи (XIV вв.) в числе различных сведений содержится информация о том, что это название союз получил в результате добровольного принятия ислама.⁴

¹<https://yandex.ru/maps/?l=sat&ll=47.030794%2C42.318650&mode=whatshere&whatshere%5Bpoint%5D=47.030922%2C42.319267&whatshere%5Bzoom%5D=18&z=18>

² Амирханов Х.А. Чохское поселение. Человек и его культура в мезолите и неолите Горного Дагестана. М., 1987; Гаджиев М.Г. Северо-Восточный Кавказ на заре бронзового века (феномен прерванной цивилизации) // Вестник Дагестанского научного центра. № 1, 1998. С. 89; История Дагестана. Махачкала, 1996

³ Карнаилов О. Аул Чох // СМОМПК. Т. 14. Тифлис, 1882

⁴ Мухаммадрафи. «Тарих Дагестан» // Дагестанские исторические сочинения. М., 1993.

«Проникновение ислама в Андалал принято связывать с возрастающим влиянием соседнего Кумуха. Казикумухское шамхальство, сильное мусульманское государство, возникшее на рубеже XI–XII вв. в процессе распространения ислама в Дагестане, опираясь на газиев – «воителей за веру», активно поглощает под флагом газийской исламизации аварские земли в бассейне Аварского и Кара-Койсу. Таким образом, распространяемый из Кумуха ислам в 1435 г. утвердился в обществе Карах, а в 1475 г. – в обществе Гидатль. Общество Андалал, географически расположенное между двумя этими обществами, хронологически охватывает две даты (конец XIV – середина XV вв.) Можно предположить, что в этом отрезке заключено время окончательного провозглашения здесь ислама господствующей религией.

Образование аула Чох связывают с арабским полководцем и миссионером Абу Муслимом, которому средневековые дагестанские хроники и устные предания приписывают распространение ислама в Дагестане.

В Чохе на верхнем кладбище известна могила Шарапа из рода Османовых, который скончался в возрасте 115 лет. На его мощной могильной плите отчетливо указаны две даты, годы его рождения и смерти: 1182–1304 гг.х. (1767–1885 гг.). Но эта могильная плита примечательна еще и тем, что на ней приведено генеалогическое древо тухума Османовых, которое перечисляет предков Шарапа до седьмого колена: «Шарап, сын Асмалава, сына Р-дж-б-на, сына Мухамма-да, сына М-м-гI-л-ва, сына Нуцала, сына Абумуслима, сына Османа». Возможно, перечень имен предков Шарапа восходит к тому самому легендарному основателю тухума – Осману, который, в свою очередь, назовет своего сына Абу Муслимом – в честь своего духовного и военного наставника.

Возникновение аула Чох в результате объединения мелких поселений и зарождение тухума Османовых исторически было явлением одновременным. Мы можем взять на себя смелость определить возраст аула по известному генеалогическому древу тухума Османовых. Если учесть, что в исторической науке принято одному поколению выделять около 30 лет, то время правления родоначальника Османа относится приблизительно к 1587 г.»⁵

«Резчики по камню имелись почти в каждом селении, но в некоторых, в частности в Чохе, камнерезное искусство достигало особенно высокого мастерства. Лучшие образцы резных камней Чоха представлены комплексом надмогильных памятников верхнего и нижнего кладбищ, датируемых XIX–XX вв.

В резном камне Чоха, так же как и в серебряном деле, представлена более своеобразная трактовка одного и того же в своей основе растительного орнамента – каждый элемент, каждая деталь узора отчеканены и изысканны по своей форме. Растительный камнерезный орнамент так же богат и разнообразен, как и орнамент, созданный ювелирами и оружейниками. Основу растительного орнамента составляют цветочные формы – небольшие загнутые лепестки, завивающиеся на конце листочки и бутоны, трилистники, завитки и стебли. И здесь фон играет активную роль, отчего тот же растительный орнамент более монументален по

⁵ Тахнаева П. И., Аул Чох. Мир ушедших столетий; Институт востоковедения, Российская академия наук. Москва, 2010.

ритму и общему решению форм узора. С начала XX в. камнерезы стали широко применять раскраску надмогильных памятников масляными красками разных цветов.

Рассматривая чохский резной камень, можно отчетливо проследить, как постепенно усложняется орнамент, обогащаются его формы, сюжетные вставки, подчиняясь общему орнаментальному решению рельефа. Особо оригинальные и интересные орнаментальные композиции представлены на надмогильных памятниках женских погребений. Они отличаются роскошным декоративным убранством, изысканными линиями формы и рисунка узора, небольшими размерами и гармоничными пропорциями. Силуэт формы и декор надмогильных памятников мужских погребений не менее сдержанны, отличаясь в основном размерами и монументальностью. Обычно в верхней половине лицевой части памятника помещены изречения из Корана или стихи, посвященные памяти покойного. На многих памятниках приведены генеалогии до 7–10 поколений.

Лучшими образцами среди чохских камнерезов признавались надгробные стелы, изготовленные Абукиль Исмаилом из Шулани и Али из Обоха, работавшими в с. Чох в конце XIX и начале XX в. В XIX–XX вв. в с. Чох работали такие мастера, как Салахутдин, Магомед-Султан, Модон Гамзат.

Среди чохских надгробий начала XX в. выделяются работы Омара Мусалалиева. Его первая самостоятельная работа – надмогильный памятник Абдулманапа Хихилова – была выполнена в 1920 г. Мастер считал себя учеником Абукиль Исмаила и очень высоко ценил его творчество.»⁶

Исследованные на территории Верхнего кладбища надгробные плиты датируются не ранее XIX века.

Связано это с тем, что в 1849 г. во время осады Чоха все могильные камни были использованы на строительство укрепления.⁷

На территории села Чох в 400 м к северо-западу (координаты 42.320881, 47.025727) от Верхнего кладбища (исследуемый объект) расположено также Нижнее кладбище, которое включено в Единый государственный реестр объектов культурного наследия (памятников истории и культуры) народов Российской Федерации в качестве объекта культурного наследия регионального значения с регистрационным номером 051721168840005 под наименованием «Кладбище «Нижнее», XV–XX век.

Приказом Министерства культуры Республики Дагестан от 24.02.2011 г. № 97 Объект включен в перечень выявленных объектов культурного наследия Республики Дагестан.

На юго-западной части Объекта расположены типичные для остальной части этого кладбища надмогильные стелы, включенные в перечень выявленных объектов культурного наследия Республики Дагестан приказом Министерства культуры Республики Дагестан от 24.02.2011 г. № 98: Стела надмогильная, сер. XIX в., Стела надмогильная, 1910 г., Стела надмогильная кон. XIX в.

Данные объекты неразрывно связаны с Объектом, расположены на территории Объекта в связи с чем включены в предмет охраны Объекта.

⁶ Тахнаева П. И., Аул Чох. Мир ушедших столетий; Институт востоковедения, Российская академия наук. Москва, 2010.

⁷ Там же

Фотографии надмогильных стел Верхнего кладбища (старая часть) 2002 – 2004 г.⁸



Надмогильный памятник Шарапа из рода Османова (1767–1885 г.). «Шарап, сын Асмалава...1182–1304 г. х. Верхнее кладбище, 2003 год



Надмогильный памятник работы Абукил Исмаила. Верхнее кладбище, 2004 г.



Надмогильный памятник лекаря Битулава. «Битулав-хаджи, сын Али-Галбаца, сына Битулава Али-Галбаца, сына Али-Галбаца... 1283 г.х./1865г.». Верхнее кладбище, 2003 г.



Надмогильный памятник кавалера Георгиевского оружия майора Магомы Имама Газали. 1282 г.х/1865 г. Верхнее кладбище, 2003 г



Надмогильный памятник наиба Исмаила Инкава. «Исмаил, сын Мухамма Хаджи ал Ассама, 1316 г.х/1897 г.». Верхнее кладбище, 2003 г.



Надмогильный памятник Аминат Инковой. «Это надгробие Аминат Инковой, дочери Хаджи Мухаммада, жены Мухаммадшапи, сына шейха Шамиля, 1283 г.х.». Верхнее кладбище, 2002 г.

⁸ Тахнаева П. И., Аул Чох. Мир ушедших столетий; Институт востоковедения, Российская академия наук. Москва, 2010



Одна из уцелевших мемориальных плит чохских всадников, павших под Карсом. «Это плита молодого шагьида Муртаза Али, сына Хаджиява, сына Дибир Али, сына Шарапа 1295 г.х.». Верхнее кладбище. 2001 г.



Надмогильный памятник известного богослова, ученого и законоведа «Али Галбацасына Гаджи, сына Битулава Али Галбаца.., 1316 г.х.». Верхнее кладбище, 2004 г



Надмогильный памятник Мухаммад Али Мавраева. «Это могила светоча знаний, большого алима, муфтия... 1306 г.х.». Верхнее кладбище, 2003 г.



Надмогильный памятник юнкера лейб гвардии Абдулы Магомаева, (1855–1882). Верхнее кладбище, 2003 г.



Надмогильный памятник юнкера лейб гвардии Исы Магомаева (Газалиева), 1296 г.х./1878 г. Верхнее кладбище, 2003 г



Надмогильный памятник майора Абдул – Халила Магомаева. «Абдулхалик, сын Мухаммада, сын Умулхата... 1308 г.х/1889 г.». Верхнее кладбище, 2003 г.

Сведения о праве собственности земельного участка, на котором расположен выявленный объект культурного наследия

Информация о собственнике Объекта либо земельного участка под ним в Едином государственном реестре недвижимости не выявлена.

Характеристики Объекта

Кладбище сельское расположено на южной окраине центральной части села Чох.

Кладбище состоит из традиционных мусульманских захоронений с надгробными плитами.

На территории кладбища отмечается наиболее старая зона, датируемая исходя из эпитафий и приказа Министерства культуры Республики Дагестан от 24.02.2011 г. № 97, XVII – началом XX века. Данная зона расположена в северо-западной части Верхнего кладбища села Чох и представляет ценность с точки зрения истории и культуры.

Надгробные стелы представляют собой хорошо обработанные каменные плиты прямоугольной и других форм размерами в среднем 1,8 м в высоту и до 0,2 м в толщину.

Мемориальные надписи выполнены арабской вязью и состоят из коранического текста, информации о погребенном и даты смерти. Отдельные плиты украшены узорами этнических, эпиграфических, растительных, антропоморфных мотивов.

Время создания Объекта: Согласно приказу Министерства культуры Республики Дагестан от 24.02.2011 г. № 97 кладбище датируется XVII - XIX в.

Исследованные на территории Верхнего кладбища надгробные плиты датируются не ранее XIX века.

Связано это с тем, что в 1849 г. во время осады Чоха все могильные камни были использованы на строительство укрепления. В этой связи целесообразно сохранить, установленную приказом Министерства культуры Республики Дагестан от 24.02.2011 г. № 97 нижний предел датировки Объекта – XVII в.

Вместе с тем на территории кладбища имеются захоронения начала XX в., представляющие интерес для истории и культуры народов Дагестана.

Таким образом, датировка Объекта – XVII век – начало XX века.

Сведения об утвержденных границах территории, зонах охраны и предмете охраны Объекта

Границы территории, зоны охраны и предмет охраны Объекта на момент проведения экспертизы не утверждены.

Методика исследования Объекта

В ходе государственной историко-культурной экспертизы проведено натурное обследование Объекта с фото фиксацией, проведены историко-архивные, библиографические и картографические исследования.

Историко-культурная значимость Объекта

Объект представляют историко-культурную ценность как памятник истории и искусства, отражающий традиции и верования народов Дагестана в XVII – начала XX века. Это ценность проявляется в разных аспектах: в истории, в искусстве, в религии и в социологии.

Объект – источник информации об истории, культуре и искусстве прошлых эпох. Надгробные памятники, эпитафии и архитектурные элементы отражают верования, традиции и социальную структуру общества.

Объект, являющийся мусульманским кладбищем, непосредственно несет информацию о погребальной культуре и веровании народов Дагестана в XVII – начала XX века.

Художественное оформление, достаточная однотипность надгробных плит являет дополнительным источником информации, характеризующим искусство и социальные особенности как отдельных поселений, так и Дагестана в целом.

В связи с этим Объект представляет интерес для истории Республики Дагестан.

11. Перечень документов и материалов, собранных и полученных при проведении экспертизы, а также использованной для нее специальной, технической и справочной литературы (при значительном количестве документов и литературы их перечень приводится в приложении с соответствующим примечанием в тексте заключения):

- Федеральный закон от 25.06.2002 № 73-ФЗ «Об объектах культурного наследия (памятниках истории и культуры) народов Российской Федерации» (далее – Федеральный закон от 25.06.2002 № 73-ФЗ);

- Положение о государственной историко-культурной экспертизе, утвержденное постановлением Правительства Российской Федерации от 25 апреля 2024 г. № 530;

- приказ Министерства культуры Российской Федерации от 03.10.2011 № 954 «Об утверждении Положения о едином государственном реестре объектов культурного наследия (памятников истории и культуры) народов Российской Федерации»;

- приказ Министерства культуры Российской Федерации от 04.06.2015 № 1745 «Об утверждении требований к составлению проектов границ территорий объектов культурного наследия»;

- фотоматериал выявленного объекта культурного наследия «Кладбище селения Чох» (Республика Дагестан, Гунибский район, с. Чох, 12 км. от райцентра Гуниб) от 27.03.2026;

- картографический материал публичной кадастровой карты (<https://nspd.gov.ru/>);

- Тахнаева П. И., Аул Чох. Мир ушедших столетий; Институт востоковедения, Российская академия наук. Москва, 2010;

- Амирханов Х.А. Чохское поселение. Человек и его культура в мезолите и неолите Горного Дагестана. М., 1987; Гаджиев М.Г. Северо-Восточный Кавказ на

заре бронзового века (феномен прерванной цивилизации) // Вестник Дагестанского научного центра. № 1, 1998. С. 89; История Дагестана. Махачкала, 1996;

- Карнаилов О. Аул Чох // СМОМПК. Т. 14. Тифлис, 1882

- Мухаммадрафи. «Тарих Дагестан» // Дагестанские исторические сочинения. М., 1993.

12. Обоснования вывода экспертизы.

Экспертное заключение подготовлено на основании анализа документов, представленных на экспертизу заказчиком и собранных экспертом в рамках проведения экспертизы, основано на содержании Федерального закона от 25.06.2002 № 73-ФЗ «Об объектах культурного наследия (памятниках истории и культуры) народов Российской Федерации». Исследования проведены в объеме, достаточном для обоснования вывода историко-культурной экспертизы.

Представленные и собранные в процессе проведения государственной историко-культурной экспертизы материалы достаточны для проведения государственной историко-культурной экспертизы и обеспечивают достоверность и обоснованность выводов экспертизы:

- имеющиеся историко-архивные и библиографические материалы свидетельствуют о том, что Объект имеет историко-культурную ценность с точки зрения истории и культуры народов Дагестана;

- материалы исследований выявленного объекта культурного наследия достаточны для принятия решения о целесообразности включения Объекта в Единый государственный реестр объектов культурного наследия (памятников истории и культуры) народов РФ со следующими сведениями:

- наименование объекта: «Верхнее кладбище (старая часть)»;

- датировка объекта и связанных с ним исторических событий предлагается исходя из эпитафий и приказа Министерства культуры Республики Дагестан от 24.02.2011 г. № 97: XVII век – начало XX века;

- местонахождение объекта уточнено согласно федеральной информационной адресной системе (<https://fias.nalog.ru>) – Республика Дагестан, Гунибский район, село Чох, Верхнее кладбище (северо-западная часть);

- категория историко-культурного значения объекта – объект культурного наследия регионального значения;

- вид объекта – памятник;

- разработанный проект предмет охраны (Приложение 2) содержит необходимое описание особенностей, являющихся основанием для включения Объекта в Единый государственный реестр объектов культурного наследия (памятников истории и культуры) народов РФ;

- разработанный проект границ территории (Приложение 3) соответствует требованиям законодательства об охране объектов культурного наследия.

13. Вывод экспертизы.

Включение в единый государственный реестр объектов культурного наследия (памятников истории и культуры) народов Российской Федерации выявленного

объекта культурного наследия «Кладбище селения Чох», XVII - XIX в, расположенного по адресу (местоположение): Республика Дагестан, Гунибский район, с. Чох, 12 км. от райцентра Гуниб, является **обоснованным** (положительное заключение), так как данный объект обладает историко-культурной ценностью и особенностями (предметом охраны), являющимися основанием для включения его в реестр, и соответствует критериям объекта культурного наследия, установленным Федеральным законом от 25.06.2002 г. № 73-ФЗ «Об объектах культурного наследия (памятниках истории и культуры) народов Российской Федерации».

Выявленный объект культурного наследия «Кладбище селения Чох», XVII - XIX в, расположенный по адресу (местоположение): Республика Дагестан, Гунибский район, с. Чох, 12 км. от райцентра Гуниб, подлежит включению в единый государственный реестр объектов культурного наследия (памятников истории и культуры) народов Российской Федерации в установленном порядке со следующими сведениями, представленными в соответствии с п. 2 ст. 18 Федерального закона от 25.06.2002 г. № 73-ФЗ «Об объектах культурного наследия (памятниках истории и культуры) народов Российской Федерации»:

- 1) сведения о наименовании Объекта: «Верхнее кладбище (старая часть)»;
- 2) сведения о времени возникновения или дате создания Объекта, датах основных изменений (перестроек) данного объекта и (или) датах связанных с ним исторических событий: XVII век – начало XX века;
- 3) сведения о местонахождении Объекта: Республика Дагестан, Гунибский район, село Чох, Верхнее кладбище (северо-западная часть);
- 4) сведения о категории историко-культурного значения Объекта: объект культурного наследия регионального значения;
- 5) сведения о виде Объекта: памятник;
- 6) Описание особенностей объекта, являющихся основаниями для включения его в реестр и подлежащих обязательному сохранению (предмет охраны): (Приложение 2);
- 7) общая видовая принадлежность: памятник истории;
- 8) Проект границ территории ОКН включая графическое изображение местоположения границ, а также перечень координат характерных точек в местной системе координат: (Приложение 3);
- 9) Фотоматериал Объекта на момент заключения договора: (Приложение 4).

14. Перечень приложений к заключению экспертизы:

- 1) Приказ Министерства культуры Республики Дагестан от 09.03.2011 г. № 135 «О включении в Список выявленных памятников истории и культуры (объектов культурного наследия) по территории Республики Дагестан».
- 2) Проект предмета охраны объекта культурного наследия: «Верхнее кладбище (старая часть)», XVII век – начало XX века, расположенного по адресу: Республика Дагестан, Гунибский район, село Чох, Верхнее кладбище (северо-западная часть).
- 3) Проект границ территории объекта культурного наследия: «Верхнее кладбище (старая часть)», XVII век – начало XX века, расположенного по адресу:

Республика Дагестан, Гунибский район, село Чох, Верхнее кладбище (северо-западная часть).

4) Фотоматериал выявленного объекта культурного наследия «Кладбище селения Чох» (Республика Дагестан, Гунибский район, с. Чох, 12 км. от райцентра Гуниб) от 27.03.2026.

5) Контракт на выполнение работ по проведению государственной историко-культурной экспертизы в целях включения в Единый государственный реестр объектов культурного наследия памятников истории и культуры) народов Российской Федерации объектов, расположенных на территории Республики Дагестан № МЗ-006/2026 от 24.02.2026.

Дата оформления заключения экспертизы, являющаяся датой его подписания экспертом и датой окончания экспертизы: 13.04.2026

Я, Дзарахов Магомед Макшарипович, в соответствии с законодательством Российской Федерации несу ответственность за достоверность и обоснованность сведений и выводов, изложенных в настоящем акте.

**Эксперт по проведению государственной
историко-культурной экспертизы
Дзарахов Магомед Макшарипович**



**МИНИСТЕРСТВО КУЛЬТУРЫ
РЕСПУБЛИКИ ДАГЕСТАН**

П Р И К А З

№ 97

24.02 201 г.

**О включении в Список выявленных
памятников истории и культуры
(объектов культурного наследия)
по территории Республики Дагестан**

В соответствии с Федеральным законом «Об объектах культурного наследия (памятниках истории и культуры) народов Российской Федерации» №73 от 25.06.2002г., Законом РД «Об объектах культурного наследия (памятниках истории и культуры) народов Российской Федерации, расположенных на территории Республики Дагестан» №7 от 03.02.2009г., а также на основании пунктов 12, 13, 14 Инструкции о порядке учета, обеспечения сохранности, содержания, использования и реставрации недвижимых памятников истории и культуры, утвержденной приказом Минкультуры СССР от 13.05.1986 N 203, в целях обеспечения сохранности выявленных объектов обладающих историческую, художественную или иную культурную ценность объектов представляющих историческую, научную, художественную или иную культурную ценность:

ПРИКАЗЫВАЮ:

1. Утвердить прилагаемый перечень объектов обладающих историческую, научную, художественную или иную культурную ценность (признаками объекта культурного наследия), выявленных в ходе проведения инвентаризации памятников историко-культурного наследия в районах республики, обследований земельных участков хозяйственного освоения на наличие (отсутствие) объектов культурного наследия, обращений физических и юридических лиц (список прилагается).

2. Управлению по государственной охране, сохранению, использованию и популяризации объектов культурного наследия внести указанный в «Список выявленных памятников истории и культуры (объектов культурного наследия) по территории Республики Дагестан».

Министр

З. Сулейманова




**Перечень выявленных объектов,
обладающих признаками объекта культурного наследия, рекомендуемых для включения
в «Список выявленных памятников истории и культуры (объектов культурного наследия) по территории Республики Дагестан»**


№ п.п	Район	Наименование памятника	сведения о датировке	Категория памятника	Населенный пункт	Местонахождение
1.	Гунибский	Водохранилище	1865г.	архитектуры	с.Гуниб	400м.к северу от казармы- крепости на Верхнем Гунибе
2.	Гунибский	Тоннель	1868г.	архитектуры	с.Гуниб	5 км.к северо-запад от крепости
3.	Гунибский	Дом Тобаковых	1879	архитектуры	с.Согратль	Дом Тобаковых расположен на крутом склоне недалеко от въезда в с.Согратль.
4.	Гунибский	Дом Гитино Магомед	XVIIIв.	архитектуры	с.Корода	Дом Гитино Магомеда расположен среди плотной жилой застройки в центральной части с.Корода.
5.	Гунибский	Кладбище селения Чох	XVII-XIXв	архитектуры	с.Чох	12 км.от райцентра Гуниб
6.	Гунибский	Источник	XIXв	архитектуры	с.Чох	Источник находится в 1,5 км от сел.Чох, на пути следования к сел.Согратль и Гамсутль.
7.	Гунибский	"Беседка Шамиля"	1892	архитектуры	с.Гуниб	
8.	Гунибский	Нижние ворота крепости	1867	архитектуры	с.Гуниб	Крепостные ворота расположены в нижней части с.Гуниб, перекрывают дорогу, ведущую в селение.
9.	Гунибский	Верхние ворота крепости	1867	архитектуры	с.Гуниб	Ворота расположены в верхней части с.Гуниб и охраняют трудные в природном отношении подступы для нападения.
10.	Гунибский	Мост	XVIIIв.	архитектуры	с.Согратль	6 км.к западу
11.	Гунибский	Мост	начало XXв.	архитектуры	с.Согратль	4 км.к югу
12.	Гунибский	Железоплавильная печь	1 тыс.до н.э.	архитектуры	с.Наказух	местность ГохИикь
13.	Гунибский	Мельница	начало XIXв.	архитектуры	с.Согратль	2 км.к востоку от села
14.	Гунибский	Источник	1867 г.	архитектуры	с.Гуниб	у нижних ворот Гунибской крепости

Описание особенностей (проект) объекта культурного наследия «Верхнее кладбище (старая часть)», расположенного по адресу (местоположение): Республика Дагестан, Гунибский район, село Чох, Верхнее кладбище (северо-западная часть), являющихся основаниями для включения его в Единый государственный реестр объектов культурного наследия (памятников истории и культуры) народов РФ и подлежащих обязательному сохранению (предмет охраны)

Настоящий проект предмета охраны разработан на основании историко-архивных, библиографических и натуральных исследований, включая сравнительный анализ особенностей исследуемого объекта культурного наследия с другими памятниками региона.

В результате исследования выявлены следующие особенности, являющиеся основанием для включения рассматриваемого памятника в единый государственный реестр объектов культурного наследия (памятников истории и культуры) народов РФ.

№ п/п	Наименование предмета охраны	Описание предмета охраны	Изображение предмета охраны
1	Местоположение кладбища в структуре застройки поселения	Исторически сложившееся местоположение кладбища к югу от центра села Чох	
2	Местоположение надгробных стел и захоронений в структуре кладбища	Упорядоченное расположение надгробных стел и захоронений в структуре кладбища. Стелы ориентированы на восток	
3	Материал, размер и характер исполнения надгробных стел	Надгробные стелы представляют собой хорошо обработанные каменные плиты прямоугольной и других форм размерами в среднем от 0,5 до 2 м. в высоту и до 0,2 м в толщину. Отдельные плиты имеют антропоморфный образ	

4	Художественное оформление, текст мемориальной надписи	<p>Мемориальные надписи выполнены арабской вязью и состоят из коранического текста, имени погребенного и даты смерти. Отдельные плиты украшены узорами этнических, эпиграфических, растительных, антропоморфных мотивов</p>	
---	---	---	--

Проект границ территории объекта культурного наследия «Верхнее кладбище (старая часть)», XVII век – начало XX века, расположенного по адресу: Республика Дагестан, Гунибский район, село Чох, Верхнее кладбище (северо-западная часть)

Проект границ территории объекта культурного наследия «Верхнее кладбище (старая часть)», XVII век – начало XX века, расположенного по адресу: Республика Дагестан, Гунибский район, село Чох, Верхнее кладбище (северо-западная часть) (далее – Объект), разработан на основании историко-архивных, научных, полевых исследований и изысканий.

Территория памятника исторически сложилась в XVII веке – начале XX века и включает в себя участки традиционных мусульманских погребений с надмогильными стелами.

При определении границы территории объекта культурного наследия были учтены требования п. п. 1 ст. 3.1 Федерального закона № 73-ФЗ «Об объектах культурного наследия (памятниках истории и культуры) народов Российской Федерации» в соответствии с которой территорией объекта культурного наследия является территория, непосредственно занятая данным объектом культурного наследия и (или) связанная с ним исторически и функционально, являющаяся его неотъемлемой частью и установленная в соответствии с настоящей статьей и п. п. 2 указанной статьи, в соответствии с которой в территорию объекта культурного наследия могут входить земли, земельные участки, части земельных участков, земли лесного фонда (далее также - земли), водные объекты или их части, находящиеся в государственной или муниципальной собственности либо в собственности физических или юридических лиц. Границы территории объекта культурного наследия могут не совпадать с границами существующих земельных участков. В границах территории объекта культурного наследия могут находиться земли, в отношении которых не проведен государственный кадастровый учет.

Граница территории Объекта не совпадает с зарегистрированными границами земельных участков. Объект расположен в пределах кадастрового квартала 05:31:000003 (рис. 1).

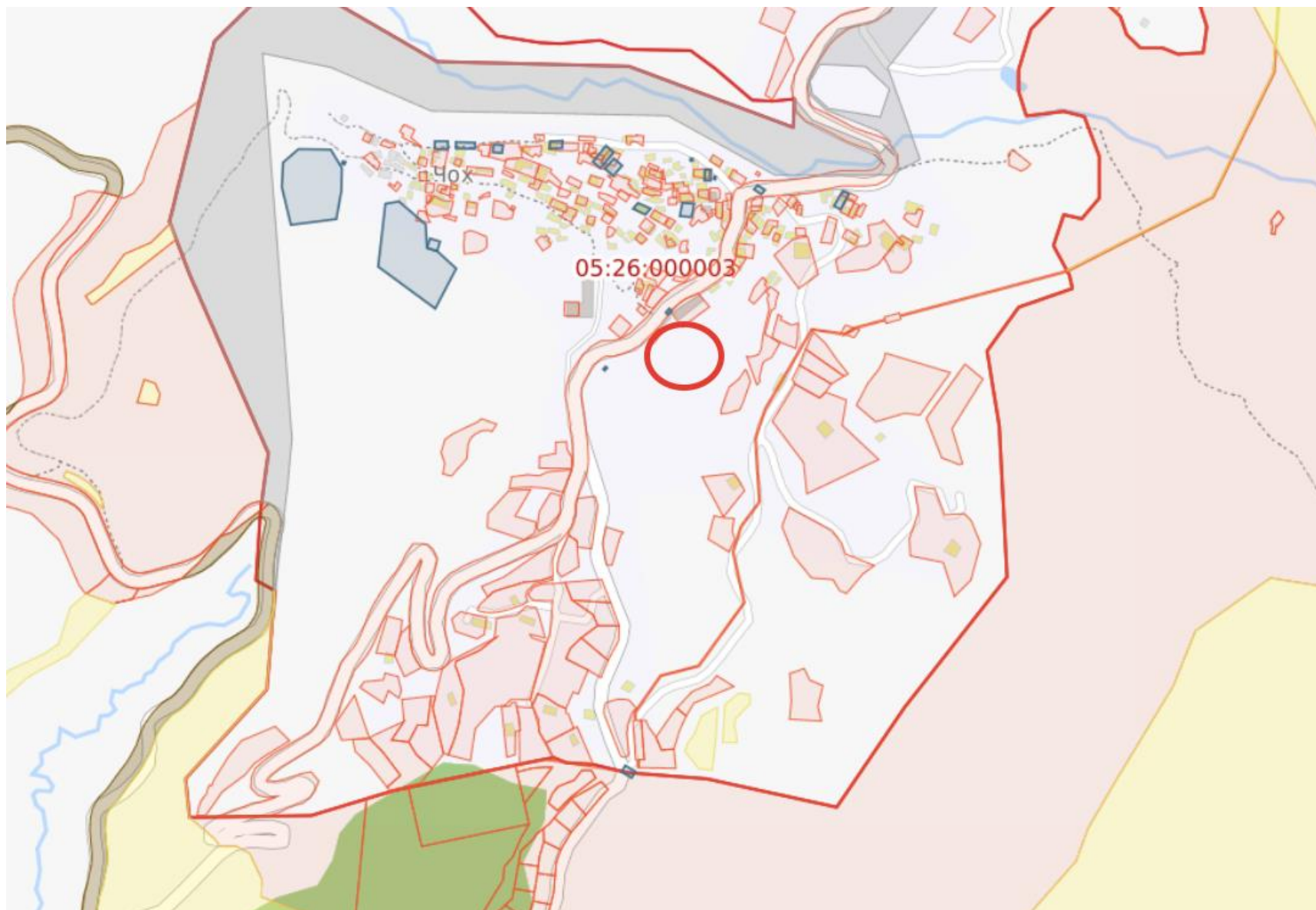


Рис. 1. Фрагмент публичной кадастровой карты (<https://nspd.gov.ru/>). Местоположение исследуемого объекта выделено красным кругом

I. Координаты характерных (поворотных) точек границы территории объекта культурного наследия «Верхнее кладбище (старая часть)», XVII век – начало XX века, расположенного по адресу: Республика Дагестан, Гунибский район, село Чох, Верхнее кладбище (северо-западная часть), в системе координат МСК 05:

Номер точки	МСК 05	
	Координаты	
	X	Y
1	2	3
1	144402.158	311589.915
2	144389.454	311612.146
3	144361.246	311634.298
4	144352.199	311606.178
5	144343.128	311590.816
6	144306.126	311541.014
7	144306.993	311536.037
8	144317.706	311536.401
9	144331.360	311504.977
10	144345.886	311519.500
11	144364.598	311557.690
1	144402.158	311589.915

II. Графическое изображение местоположения границ территории объекта культурного наследия «Верхнее кладбище (старая часть)», XVII век – начало XX века, расположенного по адресу: Республика Дагестан, Гунибский район, село Чох, Верхнее кладбище (северо-западная часть)



III. Правовой режим использования земельных участков в границах территории объекта культурного наследия «Верхнее кладбище (старая часть)», XVII век – начало XX века, расположенного по адресу: Республика Дагестан, Гунибский район, село Чох, Верхнее кладбище (северо-западная часть)

Для территорий объектов культурного наследия установлен режим использования земель историко-культурного назначения.

Разрешенное использование на территории объекта культурного наследия и его условия:

1. Проведение работ по благоустройству территории;
2. Проведение в установленном порядке археологических полевых работ;
3. Осуществление деятельности, направленной на сохранение или восстановление, воссоздание, восполнение (компенсацию) частично или полностью утраченных элементов и/или характеристик памятников, историко-градостроительной и/или природной среды;
4. Осуществление деятельности, направленной на обеспечение визуального восприятия объектов культурного наследия в их историко-градостроительной и природной среде, в том числе: вырубка и/или прореживание самосевных и малоценных древесно-кустарниковых насаждений, перекрывающих видовые раскрытия на памятники или от памятников;
5. Разборка или реконструкция существующих зданий, сооружений и их частей, нарушающих условия зрительного восприятия объектов культурного наследия в их ландшафтном окружении;
6. Осуществление новых захоронений на свободных участках кладбища, не затрагивая предмет охраны объекта культурного наследия;
7. Осуществление деятельности по сохранению сложившегося в природном ландшафте соотношения открытых и закрытых пространств, в том числе расчистка заросших и зарастающих сельскохозяйственных угодий от самосевной растительности;
8. Осуществление деятельности в области охраны окружающей среды в целях обеспечения сохранности объектов культурного наследия в их историческом и ландшафтном окружении, а также сохранности природного ландшафта, в том числе мероприятий по охране чистоты воздушного и водного бассейнов, очистки водотоков и водоемов;
9. Рекультивация земель; мероприятия по защите от размывания берегов, подтопления и заболачивания, санитарных рубок и рубок ухода за древесно-кустарниковыми насаждениями;

Запрещенное использование:

1. Строительство объектов капитального строительства;
2. Размещение объектов производственного и коммунально-бытового назначения, пожароопасных, нарушающих гидрологические и экологические условия, необходимые для обеспечения сохранности объектов культурного наследия;
3. Размещение автостоянок;
4. Размещение вывесок, перетяжек, рекламных щитов и информационных стендов, за исключением связанных с информацией об объектах культурного наследия;
5. Прокладка транзитных магистральных линий инженерных коммуникаций в наземном и надземном исполнении, а также транзитных транспортных коммуникаций;
6. Установка вышек сотовой, радиорелейной и спутниковой связи;
7. Разведка и разработка полезных ископаемых, в том числе устройство карьеров;
8. Предоставление дачных и садовых участков;
9. Посадка древесных насаждений (в том числе защитных насаждений, древесных питомников, плодовых садов), не соответствующих исторической пространственной структуре ландшафта и ухудшающих условия зрительного восприятия объектов культурного наследия;
10. Устройство глухих (непрозрачных) оград по границам территорий памятника; размещение некапитальных хозяйственных строений за пределами исторически застроенных территорий;
11. Нарушение характера исторического ландшафта при восприятии;
12. Изменение рельефа территории;
13. Организация свалок мусора;
14. Разведение костров;
15. Проведение землеустроительных, земляных, строительных, мелиоративных, хозяйственных и иных работ, не связанных с проведением работ по сохранению объекта культурного наследия и (или) его территории;
16. Содержание крупного и мелкого рогатого скота, размещение ульев и пчел, иные виды сельскохозяйственной деятельности.

Приложение № 4

ФОТОМАТЕРИАЛ от 27.03.2026

выявленного объекта культурного наследия «Кладбище селения Чох»
(Республика Дагестан, Гунибский район, с. Чох, 12 км. от райцентра Гуниб)



Фото 1. Вид на северную окраину старой части кладбища с юго-запада



Фото 2. Вид на старую часть кладбища с северо-востока



Фото 3. Вид на старую часть кладбища с востока



Фото 4. Вид на старую часть кладбища с юго-востока



Фото 5. Вид на старую часть кладбища с юга



Фото 6. Вид на южную окраину старой части кладбища с востока



Фото 7. Типичная надмогильная плита старой части кладбища



Фото 8. Типичная надмогильная плита старой части кладбища



Фото 9. Типичная надмогильная плита старой части кладбища



Фото 10. Типичная надмогильная плита старой части кладбища



Фото 11. Типичная надмогильная плита старой части кладбища



Фото 12. Типичная надмогильная плита старой части кладбища



Фото 13. Типичная надмогильная плита старой части кладбища



Фото 14. Типичная надмогильная плита старой части кладбища

ГОСУДАРСТВЕННЫЙ КОНТРАКТ № МЗ-006/2026

г. Махачкала

24.02.2026

г

на выполнение работ по проведению государственной историко-культурной экспертизы в целях включения в Единый государственный реестр объектов культурного наследия (памятников истории и культуры) народов Российской Федерации объектов, расположенных на территории Республики Дагестан.

(идентификационный код закупки 262056206532705710100100030000000244)

Государственное бюджетное учреждение Республики Дагестан «Республиканский центр охраны памятников истории, культуры и архитектуры», именуемое в дальнейшем «Заказчик», в лице директора Гаджиева Руслана Ибрагимовича, действующего на основании Устава, утвержденного приказом Агентства по охране культурного наследия Республики Дагестан от 05.03.2021 г. №17/21-од, с одной стороны и Индивидуальный предприниматель, именуемым в дальнейшем «Исполнитель», в лице Дзарахова Магомеда Макшариповича, действующего на основании Свидетельства, с другой стороны, а вместе именуемые «Стороны», заключили настоящий государственный контракт (далее – Контракт) о нижеследующем:

1. ПРЕДМЕТ КОНТРАКТА

1.1. Исполнитель обязуется выполнить работы по проведению государственной историко-культурной экспертизы в целях включения в Единый государственный реестр объектов культурного наследия (памятников истории и культуры) народов Российской Федерации объектов, расположенных на территории Республики Дагестан, расположенных на территории Республики Дагестан (далее – работы) в соответствии с заданием (Приложение №1), являющимся неотъемлемой частью настоящего Контракта, а Заказчик обязуется принять и оплатить выполненные работы на условиях настоящего Контракта.

2. ЦЕНА КОНТРАКТА И ПОРЯДОК РАСЧЕТОВ

2.1. Цена настоящего Контракта составляет
рублей 00 копеек

Цена Контракта включает в себя все расходы Исполнителя, связанные с исполнением обязательств по настоящему Контракту, в том числе расходы на перевозку, страхование, уплату таможенных пошлин, налогов и других обязательных платежей.

Сумма, подлежащая уплате Заказчиком юридическому лицу или физическому лицу, в том числе зарегистрированному в качестве индивидуального

предпринимателя, уменьшается на размер налогов, сборов и иных обязательных платежей в бюджеты бюджетной системы Российской Федерации, связанных с оплатой Контракта, если в соответствии с законодательством Российской Федерации о налогах и сборах такие налоги, сборы и иные обязательные платежи подлежат уплате в бюджеты бюджетной системы Российской Федерации Заказчиком.

2.2. Цена настоящего Контракта является твердой и определяется на весь срок исполнения Контракта, за исключением случаев, установленных действующим законодательством Российской Федерации.

2.3. Источник финансирования настоящего Контракта – Республиканский бюджет Республики Дагестан.

2.4. Оплата работ производится Заказчиком за счет средств республиканского бюджета Республики Дагестан путем безналичного перечисления денежных средств на расчетный счет Исполнителя по факту выполнения работ в течение 5 рабочих дней после подписания акта приема передачи выполненных работ и предоставления документов для оплаты.

2.5. Основанием для оплаты выполненных работ является:

- заключение государственной историко-культурной экспертизы (отдельное в отношении каждого выявленного объекта культурного наследия) об обоснованности (положительное заключение) или необоснованности (отрицательное заключение) включения в единый государственный реестр объектов культурного наследия (памятников истории и культуры) народов Российской Федерации выявленных объектов культурного наследия (, подготовленного в соответствии с требованиями Федерального закона от 25 июня 2002 г. № 73-ФЗ «Об объектах культурного наследия (памятниках истории и культуры) народов Российской Федерации», Положения о государственной историко-культурной экспертизе, утвержденного постановлением Правительства Российской Федерации от 15 июля 2009 г. № 569, иных нормативных актов;

- заключение государственной историко-культурной экспертизы (Акт) оформляется на электронном носителе в формате переносимого документа (PDF), подписанное экспертом усиленной квалифицированной электронной подписью.

3. МЕСТО, УСЛОВИЯ И СРОКИ (ПЕРИОДЫ) ВЫПОЛНЕНИЯ РАБОТ

3.1. Работы должны выполняться в период с даты заключения контракта по 25 июня 2026 года

3.2. Отчетная документация, указанная в задании (приложение) должна быть предоставлена Заказчику по адресу: Республика Дагестан, г. Махачкала, ул. Гусейнова, д. 26.

4. ПРАВА И ОБЯЗАННОСТИ СТОРОН

4.1. Исполнитель обязан:

4.1.1. Выполнить работы в соответствии с условиями настоящего Контракта, с требованиями, установленными действующим законодательством Российской Федерации.

4.1.2. В случае возникновения обстоятельств, которые могут повлечь за собой невыполнение Исполнителем условий Контракта, незамедлительно информировать Заказчика в письменной форме об этих обстоятельствах и о мерах, принимаемых Исполнителем для выполнения условий Контракта.

4.1.3. В случае изменения места нахождения, платежных реквизитов, почтового адреса в трехдневный срок уведомить об этом Заказчика.

4.2. Исполнитель вправе:

4.2.1. Для выполнения работ привлечь субподрядчиков.

4.2.2. Использовать при проведении работ информацию и сведения, собранные самостоятельно.

4.3. Заказчик обязан:

4.3.1. Принять и оплатить выполненные работы на условиях настоящего Контракта.

4.3.2. Возвратить Исполнителю на указанный им счет денежные средства, внесенные в качестве обеспечения исполнения настоящего Контракта (если такая форма обеспечения исполнения настоящего Контракта применяется Исполнителем), в срок, установленный в пункте 9.3 настоящего Контракта.

4.4. Заказчик вправе:

4.4.1. В любое время проверять ход и качество выполнения Исполнителем работ, предусмотренных настоящим Контрактом, не вмешиваясь в его деятельность.

4.4.2. Принять решение об одностороннем отказе от исполнения настоящего Контракта по основаниям, предусмотренным Гражданским кодексом Российской Федерации для одностороннего отказа от исполнения отдельных видов обязательств.

5. ПОРЯДОК И СРОКИ ПРИЕМКИ РАБОТ, ОФОРМЛЕНИЯ РЕЗУЛЬТАТОВ ТАКОЙ ПРИЕМКИ

5.1. Приемка выполненных работ осуществляется Заказчиком по окончании выполнения работ. Исполнитель в течение 2 рабочих дней со дня предоставления Заказчику отчетной документации, предоставляемой в срок, указанный в пункте 3.2 настоящего Контракта, формирует в единой информационной системе в сфере закупок (далее – единая информационная система) документ о приемке, указанный в подпункте 5.3.1 настоящего Контракта.

Приемка выполненных работ, включая действия, установленные подпунктами 5.3.4. и 5.3.5 настоящего Контракта, осуществляется не позднее 20

рабочих дней со дня получения документа о приемке.

5.2. Приемка результатов выполненных работ осуществляется в порядке и в сроки, которые установлены настоящим Контрактом, и оформляется документом о приемке, который подписывается Заказчиком (в случае создания приемочной комиссии подписывается всеми членами приемочной комиссии и утверждается Заказчиком), либо Исполнителем в те же сроки Заказчиком направляется в письменной форме мотивированный отказ от подписания такого документа. В случае привлечения Заказчиком для проведения указанной экспертизы экспертов, экспертных организаций при принятии решения о приемке или об отказе в приемке результатов отдельного этапа исполнения Контракта либо выполненной работы Заказчик, приемочная комиссия должны учитывать отраженные в заключении по результатам указанной экспертизы предложения экспертов, экспертных организаций, привлеченных для ее проведения.

5.3. При исполнении настоящего Контракта:

5.3.1. Исполнитель в срок, установленный в пункте 5.1 настоящего Контракта, формирует с использованием единой информационной системы, подписывает усиленной электронной подписью лица, имеющего право действовать от имени Исполнителя, и размещает в единой информационной системе документ о приемке, который должен содержать информацию, предусмотренную подпунктами «а» - «ж» пункта 1 части 13 статьи 94 Федерального закона.

5.3.2. К документу о приемке могут прилагаться документы, которые считаются его неотъемлемой частью. При этом в случае, если информация, содержащаяся в прилагаемых документах, не соответствует информации, содержащейся в документе о приемке, приоритет имеет информация, содержащаяся в документе о приемке.

5.3.3. Документ о приемке, подписанный Исполнителем, не позднее одного часа с момента его размещения в единой информационной системе автоматически с использованием единой информационной системы направляется Заказчику. Датой поступления Заказчику документа о приемке, подписанного Исполнителем, считается дата размещения такого документа в единой информационной системе в соответствии с часовой зоной, в которой расположен Заказчик.

5.3.4. Не позднее 20 рабочих дней, следующих за днем поступления документа о приемке, Заказчик (за исключением случая создания приемочной комиссии) осуществляет одно из следующих действий:

а) подписывает усиленной электронной подписью лица, имеющего право действовать от имени Заказчика, и размещает в единой информационной системе документ о приемке;

б) формирует с использованием единой информационной системы, подписывает усиленной электронной подписью лица, имеющего право действовать от имени Заказчика, и размещает в единой информационной системе

мотивированный отказ от подписания документа о приемке с указанием причин такого отказа.

5.3.5. В случае создания приемочной комиссии не позднее 20 рабочих дней, следующих за днем поступления Заказчику документа о приемке:

а) члены приемочной комиссии подписывают усиленными электронными подписями поступивший документ о приемке или формируют с использованием единой информационной системы, подписывают усиленными электронными подписями мотивированный отказ от подписания документа о приемке с указанием причин такого отказа. При этом, если приемочная комиссия включает членов, не являющихся работниками Заказчика, допускается осуществлять подписание документа о приемке, составление мотивированного отказа от подписания документа о приемке, подписание такого отказа без использования усиленных электронных подписей и единой информационной системы;

б) после подписания членами приемочной комиссии документа о приемке или мотивированного отказа от подписания документа о приемке Заказчик подписывает документ о приемке или мотивированный отказ от подписания документа о приемке усиленной электронной подписью лица, имеющего право действовать от имени Заказчика, и размещает их в единой информационной системе. Если члены приемочной комиссии не использовали усиленные электронные подписи и единую информационную систему, Заказчик прилагает подписанные ими документы в форме электронных образов бумажных документов.

5.3.6. Документ о приемке, мотивированный отказ от подписания документа о приемке не позднее одного часа с момента размещения в единой информационной системе направляются автоматически с использованием единой информационной системы Исполнителю. Датой поступления Исполнителю документа о приемке, мотивированного отказа от подписания документа о приемке считается дата размещения таких документа о приемке, мотивированного отказа в единой информационной системе в соответствии с часовой зоной, в которой расположен Исполнитель.

5.3.7. В случае получения мотивированного отказа от подписания документа о приемке Исполнитель вправе устранить причины, указанные в таком мотивированном отказе, и направить Заказчику документ о приемке в порядке, предусмотренном пунктом 5.6 настоящего Контракта.

5.3.8. Датой приемки выполненной работы считается дата размещения в единой информационной системе документа о приемке, подписанного Заказчиком.

6. ОТВЕТСТВЕННОСТЬ СТОРОН

6.1. За неисполнение или ненадлежащее исполнение обязательств,

предусмотренных настоящим Контрактом, Стороны несут ответственность в соответствии с действующим законодательством Российской Федерации и условиями настоящего Контракта.

6.2. В случае просрочки исполнения Исполнителем обязательств (в том числе гарантийного обязательства), предусмотренных настоящим Контрактом, а также в иных случаях неисполнения или ненадлежащего исполнения Исполнителем обязательств, предусмотренных настоящим Контрактом, Заказчик направляет Исполнителю требование об уплате неустоек (штрафов, пеней).

6.2.1. Пеня начисляется за каждый день просрочки исполнения Исполнителем обязательства, предусмотренного настоящим Контрактом, начиная со дня, следующего после дня истечения установленного настоящим Контрактом срока исполнения обязательства, и устанавливается в размере одной трехсотой действующей на дату уплаты пени ключевой ставки Центрального банка Российской Федерации от цены настоящего Контракта (отдельного этапа исполнения Контракта), уменьшенной на сумму, пропорциональную объему обязательств, предусмотренных настоящим Контрактом (соответствующим отдельным этапом исполнения Контракта) и фактически исполненных Исполнителем, за исключением случаев, если законодательством Российской Федерации установлен иной порядок начисления пени.

6.2.2. Штрафы начисляются за неисполнение или ненадлежащее исполнение Исполнителем обязательств, предусмотренных настоящим Контрактом, за исключением просрочки исполнения Исполнителем обязательств (в том числе гарантийного обязательства), предусмотренных настоящим Контрактом. Размер штрафа устанавливается настоящим Контрактом в порядке, установленном Правилами определения размера штрафа, начисляемого в случае ненадлежащего исполнения заказчиком, неисполнения или ненадлежащего исполнения поставщиком (Исполнителем) обязательств, предусмотренных контрактом (за исключением просрочки исполнения обязательств заказчиком, поставщиком (Исполнителем), утвержденными постановлением Правительства Российской Федерации от 30.08.2017 № 1042 (далее – Правила, утвержденные постановлением Правительства Российской Федерации от 30.08.2017 № 1042), за исключением случаев, если законодательством Российской Федерации установлен иной порядок начисления штрафов.

6.2.2.1. За каждый факт неисполнения или ненадлежащего исполнения Исполнителем обязательств, предусмотренных Контрактом, за исключением просрочки исполнения обязательств (в том числе гарантийного обязательства), предусмотренных Контрактом, размер штрафа устанавливается в следующем порядке (за исключением случаев, предусмотренных подпунктами 6.2.2.2 - 6.2.2.5 настоящего Контракта):

а) 10 процентов цены контракта (этапа) в случае, если цена контракта (этапа)

не превышает 3 млн. рублей;

б) 5 процентов цены контракта (этапа) в случае, если цена контракта (этапа) составляет от 3 млн. рублей до 50 млн. рублей (включительно);

в) 1 процент цены контракта (этапа) в случае, если цена контракта (этапа) составляет от 50 млн. рублей до 100 млн. рублей (включительно);

г) 0,5 процента цены контракта (этапа) в случае, если цена контракта (этапа) составляет от 100 млн. рублей до 500 млн. рублей (включительно);

д) 0,4 процента цены контракта (этапа) в случае, если цена контракта (этапа) составляет от 500 млн. рублей до 1 млрд. рублей (включительно);

е) 0,3 процента цены контракта (этапа) в случае, если цена контракта (этапа) составляет от 1 млрд. рублей до 2 млрд. рублей (включительно);

ж) 0,25 процента цены контракта (этапа) в случае, если цена контракта (этапа) составляет от 2 млрд. рублей до 5 млрд. рублей (включительно);

з) 0,2 процента цены контракта (этапа) в случае, если цена контракта (этапа) составляет от 5 млрд. рублей до 10 млрд. рублей (включительно);

и) 0,1 процента цены контракта (этапа) в случае, если цена контракта (этапа) превышает 10 млрд. рублей.

6.2.2.2. За каждый факт неисполнения или ненадлежащего исполнения Исполнителем обязательств, предусмотренных Контрактом, заключенным по результатам определения поставщика (Исполнителя) в соответствии с пунктом 1 части 1 статьи 30 Федерального закона, за исключением просрочки исполнения обязательств (в том числе гарантийного обязательства), предусмотренных Контрактом, размер штрафа устанавливается в размере 1 процента цены контракта (этапа), но не более 5 тыс. рублей и не менее 1 тыс. рублей.

6.2.2.3. За каждый факт неисполнения или ненадлежащего исполнения Исполнителем обязательств, предусмотренных Контрактом, заключенным с победителем закупки (или с иным участником закупки в случаях, установленных Федеральным законом), предложившим наиболее высокую цену за право заключения контракта, размер штрафа рассчитывается в порядке, установленном Правилами, утвержденными постановлением Правительства Российской Федерации от 30.08.2017 № 1042, за исключением просрочки исполнения обязательств (в том числе гарантийного обязательства), предусмотренных Контрактом, и устанавливается в следующем порядке:

а) в случае, если цена контракта не превышает начальную (максимальную) цену контракта:

10 процентов начальной (максимальной) цены контракта, если цена контракта не превышает 3 млн. рублей;

5 процентов начальной (максимальной) цены контракта, если цена контракта составляет от 3 млн. рублей до 50 млн. рублей (включительно);

1 процент начальной (максимальной) цены контракта, если цена контракта составляет от 50 млн. рублей до 100 млн. рублей (включительно);

б) в случае, если цена контракта превышает начальную (максимальную) цену контракта:

10 процентов цены контракта, если цена контракта не превышает 3 млн. рублей;

5 процентов цены контракта, если цена контракта составляет от 3 млн. рублей до 50 млн. рублей (включительно);

1 процент цены контракта, если цена контракта составляет от 50 млн. рублей до 100 млн. рублей (включительно).

6.2.2.4. За каждый факт неисполнения или ненадлежащего исполнения Исполнителем обязательства, предусмотренного Контрактом, которое не имеет стоимостного выражения, размер штрафа устанавливается (при наличии в Контракте таких обязательств) в следующем порядке:

а) 1000 рублей, если цена контракта не превышает 3 млн. рублей;

б) 5000 рублей, если цена контракта составляет от 3 млн. рублей до 50 млн. рублей (включительно);

в) 10000 рублей, если цена контракта составляет от 50 млн. рублей до 100 млн. рублей (включительно);

г) 100000 рублей, если цена контракта превышает 100 млн. рублей.

6.2.2.5. В случае если в соответствии с частью 6 статьи 30 Федерального закона Контрактом предусмотрено условие о гражданско-правовой ответственности поставщиков (Исполнителей) за неисполнение условия о привлечении к исполнению Контракта субподрядчиков, соисполнителей из числа субъектов малого предпринимательства, социально ориентированных некоммерческих организаций в виде штрафа, штраф устанавливается в размере 5 процентов объема такого привлечения, установленного Контрактом.

6.2.3. Общая сумма начисленных штрафов за неисполнение или ненадлежащее исполнение Исполнителем обязательств, предусмотренных Контрактом, не может превышать цену настоящего Контракта.

6.3. В случае просрочки исполнения Заказчиком обязательств, предусмотренных настоящим Контрактом, а также в иных случаях неисполнения или ненадлежащего исполнения Заказчиком обязательств, предусмотренных настоящим Контрактом, Исполнитель вправе потребовать уплаты неустоек (штрафов, пеней).

6.3.1. Пеня начисляется за каждый день просрочки исполнения обязательства, предусмотренного настоящим Контрактом, начиная со дня, следующего после дня истечения, установленного настоящим Контрактом срока исполнения обязательства. Такая пеня устанавливается в размере одной трехсотой действующей на дату уплаты пеней ключевой ставки Центрального банка

Российской Федерации от не уплаченной в срок суммы.

6.3.2. Штрафы начисляются за ненадлежащее исполнение Заказчиком обязательств, предусмотренных настоящим Контрактом, за исключением просрочки исполнения обязательств, предусмотренных настоящим Контрактом. Размер штрафа устанавливается Контрактом в соответствии с Правилами, утвержденными постановлением Правительства Российской Федерации от 30.08.2017 № 1042.

За каждый факт неисполнения Заказчиком обязательств, предусмотренных Контрактом, за исключением просрочки исполнения обязательств, предусмотренных Контрактом, размер штрафа устанавливается в следующем порядке (за исключением случаев, если законодательством Российской Федерации установлен иной порядок начисления штрафов):

а) 1000 рублей, если цена контракта не превышает 3 млн. рублей (включительно);

б) 5000 рублей, если цена контракта составляет от 3 млн. рублей до 50 млн. рублей (включительно);

в) 10000 рублей, если цена контракта составляет от 50 млн. рублей до 100 млн. рублей (включительно);

г) 100000 рублей, если цена контракта превышает 100 млн. рублей.

6.3.3. Общая сумма начисленных штрафов за ненадлежащее исполнение Заказчиком обязательств, предусмотренных Контрактом, не может превышать цену настоящего Контракта.

6.4. Сторона освобождается от уплаты неустойки (штрафа, пени), если докажет, что неисполнение или ненадлежащее исполнение обязательства, предусмотренного настоящим Контрактом, произошло вследствие непреодолимой силы или по вине другой Стороны.

7. ОБСТОЯТЕЛЬСТВА НЕПРЕОДОЛИМОЙ СИЛЫ

7.1. Стороны не несут ответственность за полное или частичное неисполнение предусмотренных настоящим Контрактом обязательств, если такое неисполнение связано с обстоятельствами непреодолимой силы.

7.2. Сторона, для которой создалась невозможность исполнения обязательств по Контракту вследствие обстоятельств непреодолимой силы, не позднее 3 рабочих дней с даты их наступления в письменной форме извещает другую Сторону с приложением документов, удостоверяющих факт наступления указанных обстоятельств.

7.3. В случае возникновения обстоятельств непреодолимой силы Стороны вправе расторгнуть настоящий Контракт, и в этом случае ни одна из Сторон не вправе требовать возмещения убытков.

7.4. Подтверждением наличия обстоятельств непреодолимой силы и их

продолжительности является письменное свидетельство уполномоченных органов или уполномоченных организаций.

8. ИЗМЕНЕНИЕ КОНТРАКТА

8.1. При исполнении контракта изменение его существенных условий не допускается, за исключением случаев, предусмотренных частью 1 статьи 95, частью 65.1 статьи 112 Федерального закона.

8.2. Любые изменения и дополнения настоящего контракта оформляются дополнительными соглашениями Сторон, которые вступают в силу после подписания уполномоченными представителями Сторон, и являются неотъемлемой частью настоящего контракта.

9. РАССМОТРЕНИЕ И РАЗРЕШЕНИЕ СПОРОВ

9.1. Все споры и разногласия, которые могут возникнуть из настоящего Контракта между Сторонами, будут разрешаться путем переговоров, в том числе в претензионном порядке.

9.2. Претензия оформляется в письменной форме. В претензии перечисляются допущенные при исполнении Контракта нарушения со ссылкой на соответствующие положения Контракта или его приложений, отражаются стоимостная оценка ответственности (неустойки), а также действия, которые должны быть произведены Стороной для устранения нарушений.

Срок рассмотрения претензии не может превышать 10 дней. Переписка Сторон может осуществляться в виде писем или телеграмм, а в случаях направления телекса, факса, иного электронного сообщения - с последующим предоставлением оригинала документа.

9.3. При неурегулировании Сторонами спора в досудебном порядке Стороны вправе обратиться в суд по месту нахождения Заказчика в соответствии с законодательством Российской Федерации.

10. ПРОЧИЕ УСЛОВИЯ КОНТРАКТА

10.1. Настоящий Контракт вступает в силу с момента его заключения и действует до 25.06.2026 г. Окончание срока действия Контракта не влечет прекращение неисполненных обязательств сторон по Контракту.

10.2. Настоящий Контракт предусматривает возможность одностороннего отказа от его исполнения в соответствии с положениями частей 8 - 11, 13 - 19, 21 - 23 статьи 95 Федерального закона.

11. БАНКОВСКОЕ СОПРОВОЖДЕНИЕ КОНТРАКТА

11.1. Банковское сопровождение Контракта в соответствии со статьей 35

Федерального закона – не установлено.

13. АДРЕСА, ПЛАТЕЖНЫЕ РЕКВИЗИТЫ И ПОДПИСИ СТОРОН

ИСПОЛНИТЕЛЬ:

ИП Индивидуальный предприниматель
Дзарахов Магомед Макшарипович
Инн 060800454393
Адрес Республика Ингушетия, город
Назрань
Тел 8-962-6448881
Наименование банка ООО "Банк Точка"
БИК 044525104
Расчетный счет 40802810620000209287

Исполнитель:
Индивидуальный предприниматель
Дзарахов М М
М.П.

ЗАКАЗЧИК:

Государственное бюджетное учреждение
«Республиканский центр охраны памятников
истории, культуры и архитектуры»
Фактический адрес (где установлена СПС)
367031, Республика Дагестан, г.Махачкала,
ул.Гусейнова д.26
ИНН 0562065327
КПП 057101001
ОГРН 1060562007824
Банковские реквизиты:
Наименование банка ОКЦ №1 ВВГУ
Банка России//УФК по Нижегородской
Области г. Нижний Новгород
БИК 012202102
НКС 03224643820000003200
ЕКС 40102810745370000024
КБК 00000000000000000244
Л/С 802Ш29290
e-mail rzopik@mail.ru

Заказчик Директор
Р. И. Гаджиев/
М.П.

ДОКУМЕНТ ПОДПИСАН
ЭЛЕКТРОННОЙ ПОДПИСЬЮ

Сертификат: 021b317400ccb2758b41d70cfb3d5d0758
Владелец: Дзарахов Магомед Макшарипович
Действителен: с 27.04.2025 по 27.07.2026
Дата подписи: 24.02.2026 21:05

ДОКУМЕНТ ПОДПИСАН
ЭЛЕКТРОННОЙ ПОДПИСЬЮ

Сертификат: 00d13ec6656b7c024f2900a2267579be57
Владелец: Гаджиев Руслан Ибрагимович
Действителен: с 28.01.2026 по 23.04.2027
Дата подписи: 25.02.2026 16:25