



**АГЕНТСТВО ПО ОХРАНЕ КУЛЬТУРНОГО НАСЛЕДИЯ
РЕСПУБЛИКИ ДАГЕСТАН
(Дагнаследие)**

П Р И К А З

№ 01-9/26

«30» сентября 2026 г.

О включении выявленного объекта культурного (археологического) наследия в «Перечень выявленных объектов культурного наследия (памятников истории и культуры), расположенных на территории Республики Дагестан»

В соответствии со ст. 3, 9.2, 16.1, 45.1 Федерального закона от 25.06.2002 г. № 73-ФЗ «Об объектах культурного наследия (памятниках истории и культуры) народов Российской Федерации», статьей 14 Закона Республики Дагестан от 03.02.2009 г. № 7 «Об объектах культурного наследия (памятниках истории и культуры) народов Российской Федерации, расположенных на территории Республики Дагестан» и на основании Открытого листа № 018-00103-00/04367027 от 17.02.2026 г. Министерства культуры РФ выданного на имя Гаджиева М.С.,

П Р И К А З Ы В А Ю:

1. Включить в «Перечень выявленных объектов культурного наследия (памятников истории и культуры), расположенных на территории Республики Дагестан» (далее – Перечень) выявленный объект культурного (археологического) наследия, согласно приложению к настоящему приказу: – **«Курганный могильник Червленые Буруны 2»**, с адресным ориентиром: Республика Дагестан, Ногайский район, в границах МО СП «сельсовет Карагазский»;

2. Консультанту отдела финансовой-хозяйственной деятельности и кадровой работы Якумову Р.Г. обеспечить размещение настоящего приказа на официальном сайте Агентства по охране культурного наследия Республики Дагестан, в информационно-телекоммуникационной сети «Интернет» (<http://dagnasledie.e-dag.ru/>);

3. Консультанту отдела надзора, сохранения и использования объектов культурного наследия федерального значения – Мамаевой С.С.:

- в срок не позднее трех рабочих дней со дня принятия настоящего приказа уведомить заявителя о включении указанного объекта в Перечень с приложением копии решения о включении;

- уведомить Администрацию МР «Ногайский район» о необходимости внесения изменений в Правила землепользования и застройки (ПЗЗ) в соответствии с п.10 ст.36 Федерального закона «Об объектах культурного наследия (памятниках истории и культуры) народов Российской Федерации» от 25.06.2002 г. ФЗ-№73.

4. Начальнику отдела по работе с единым государственным реестром – Аллаеву Н.М. не позднее пяти рабочих дней со дня принятия решения о включении объекта в Перечень направить копию решения о включении объекта в орган регистрации прав недвижимости.

5. Контроль за исполнением настоящего приказа возложить на заместителя руководителя – начальника отдела надзора, сохранения и использования объектов культурного наследия федерального значения Харбилова Х.З.

Руководитель



М. Мусаев

Сведения о выявленном объекте культурного наследия «Курганный могильник Червленные Буруны 2», Республика Дагестан, Ногайский район, с. Червленные Буруны, в 5,41 км к ССВ от здания администрации села Червленные Буруны.

Объект археологического наследия выявлен в ходе проведения археологических полевых работ (разведок) Участка № 7 временной полосы отвода для работ по замене опор ВЛ 330 кВ Буденновск – Чирюрт по титулу «Реконструкция ВЛ 330 кВ Буденновск - Чирюрт. Замена опор по тех состоянию (28 шт.)» археологической экспедицией ООО НПЦ «Туризм и Краеведение» под руководством М.С. Гаджиева.

ВОАН «Курганный могильник Червленные Буруны 2» располагается вокруг периодически высыхающего оз. Тава-коль, занимая территорию к СЗ от него. ВОАН «Курганный могильник Червленные Буруны 2» в своем составе насчитывает 13 курганов и 1 ритуально-поминальную площадку (см. рис. 1-2).

В ходе археологической разведки была произведена фотофиксация ВОАН «Курганный могильник Червленные Буруны 2» (материалы содержатся в альбоме – рис. 3-19).

ВОАН «Курганный могильник Червленные Буруны 2» расположен в 5,41 км к ССВ от здания администрации с. Червленные Буруны.

Указанные курганы расположены компактно тремя группами и одиночным курганом № 4. В первой группе находятся курганы №№ 1-3, во второй группе – курганы №№ 5, 6, в третьей группе – курганы №№ 7-13. Курганы 3 и 4 расположены к северу от группы 1. Ритуально- поминальная площадка расположена на берегу названного озера. Естественной границей для первой и третьей групп служит балка глубиной от 1 до 2 м.

Сведения о пообъектном составе ВОАН «Курганный могильник Червленные Буруны 2» представлены в табл. 1.

**Сведения
об пообъектном составе ВОАН Червленные Буруны 2»**

№ п.п	Наименование объекта	диаметр	высота	
1.	Группа курганов №№ 1-3	курган 1	23 м	0,95 м
		курган 2	38 м	0,45 м
		курган 3	33 м	1,17 м
2.	Курган № 4	курган 4	28 м	0,47 м
3.	Группа курганов №№ 5-6	курган 5	15 м	0,50 м
		курган 6	18 м	0,42 м
4.	Группа курганов №№ 7-13	курган 7	24 м	1,0 м
		курган 8	18 м	0,30 м
		курган 9	21 м	0,29 м
		курган 10	38 м	0,35 м
		курган 12	24 м	0,81 м
		курган 11	17 м	0,20 м
		курган 13	55 м	0,87 м
5.	Ритуальная площадка	вытянута по линии ЮВ-СВ	14x12,5 м	

Курганы ВОАН «Курганный могильник Червленные Буруны 2» располагаются на земельном участке с кадастровым номером 05:03:000005:1474 на землях сельскохозяйственного назначения с адресным ориентиром: Республика Дагестан, Ногайский район, в границах Муниципального образования сельского поселения «сельсовет «Карагасский» (рис. 22).

По результатам визуального осмотра местности и рельефа, в соответствии с требованиями положений «Методики определения границ территории объекта археологического наследия», была определена (установлена) граница территории выявленного объекта археологического наследия с показанием характерных поворотных точек. Таблица координат характерных поворотных точек границ территории ВОАН «Курганный могильник «Курганный могильник Червленные Буруны 2» представлена в табл. 2.

Таблица координат характерных поворотных точек границ территории ВОАН «Курганный могильник Червленые Буруны 2», установленных по результатам выполнения археологических полевых работ (разведок)

Нумерация курганов	Нумерация поворотной точки	Координаты характерных поворотной точки во Всемирной геодезической системе координат (WGS-84)		Координаты характерных точек в местной системе координат (МСК-05)	
		широта	долгота	X	Y
Группа курганов №№ 1-3, включая ритуальную площадку	1.	44°12'25.32"C	45°36'27.03"B	197465.84	354889.77
	2.	44°12'24.38"C	45°36'27.48"B	197475.41	354859.84
	3.	44°12'22.61"C	45°36'26.86"B	197460.26	354805.90
	4.	44°12'19.74"C	45°36'20.38"B	197314.70	354719.92
	5.	44°12'20.00"C	45°36'19.28"B	197289.52	354728.83
	6.	44°12'20.73"C	45°36'19.21"B	197288.27	354751.26
	7.	44°12'24.25"C	45°36'22.65"B	197367.87	354858.36
	8.	44°12'25.48"C	45°36'25.51"B	197432.15	354895.07
Курган № 4	1.	44°12'25.32"C	45°36'27.03"B	197465.84	354889.77
	9	44°12'32.23"C	45°36'28.11"B	197494.90	355102.92
	10	44°12'31.27"C	45°36'28.60"B	197504.80	355073.04
	11	44°12'30.63"C	45°36'27.68"B	197484.48	355054.19
	12	44°12'30.83"C	45°36'26.46"B	197457.55	355060.48
	13	44°12'31.79"C	45°36'26.07"B	197449.38	355090.11
Группа курганов №№ 5, 6	14	44°12'32.32"C	45°36'26.89"B	197467.45	355106.58
	9.	44°12'32.23"C	45°36'28.11"B	197494.90	355102.92
	15	44°12'27.42"C	45°36'12.00"B	197133.26	354962.64
	16	44°12'27.34"C	45°36'12.77"B	197150.44	354960.04
	17	44°12'26.89"C	45°36'13.18"B	197158.94	354946.03
	18	44°12'26.33"C	45°36'12.92"B	197153.50	354928.44
	19	44°12'25.75"C	45°36'11.19"B	197114.67	354910.76
	20	44°12'25.80"C	45°36'10.42"B	197097.53	354912.83

Группа курганов №№ 7-13	21	44°12'26.38"C	45°36'10.06"B	197089.83	354931.44
	22	44°12'26.86"C	45°36'10.30"B	197095.53	354945.63
	15	44°12'27.42"C	45°36'12.00"B	197133.26	354962.64
	23	44°12'25.03"C	45°36'9.33"B	197072.41	354889.58
	24	44°12'24.63"C	45°36'10.60"B	197100.49	354876.67
	25	44°12'23.78"C	45°36'10.44"B	197096.46	354850.80
	26	44°12'21.70"C	45°36'7.22"B	197023.67	354787.97
	27	44°12'21.76"C	45°36'4.25"B	196957.12	354791.06
	28	44°12'22.54"C	45°36'2.14"B	196910.94	354816.28
	29	44°12'23.37"C	45°36'1.95"B	196906.94	354842.49
30	44°12'23.85"C	45°36'2.65"B	196922.99	354856.67	
31	44°12'23.80"C	45°36'5.94"B	196996.33	354853.85	
23	44°12'25.03"C	45°36'9.33"B	197072.41	354889.58	

Общая площадь границ территории объекта 31885 кв. м, включая площадь границ территории курганов №№ 1-3 и ритуальной площадки (16036 кв. м), кургана № 4 (2085 кв. м), курганов №№ 5,6 (2418 кв. м), курганов №№ 7-13, составляет 11346 кв. м.

Метод определения координат характерных (поворотных, угловых) точек границы территории ВОАН Курганный могильник Червленые Буруны 2»: картометрический.

Графическое описание проекта границ территории ВОАН «Курганный могильник Червленые Буруны 2» составлено по результатам выполнения археологических полевых работ (разведок) Участка № 7 временной полосы отвода для работ по замене опор ВЛ 330 кВ Буденновск -

Чирюрт и представлено в отчетном материале об археологических разведках на рис. 21.

Вместе с представлением карты-схемы проекта границ территории ВОАН «Курганный могильник Червленные Буруны 2» дается следующее текстовое описание границ территории объекта археологического наследия.

Текстовое описание границ территории

Граница территории ВОАН «Курганный могильник Червленные Буруны 2» состоит из 4-х отдельных границ территории, включая границы территории для группы курганов №№ 1-3 и ритуальной площадки, для кургана № 4, для группы курганов №№ 5, 6, для группы курганов №№ 7-13. Граница территории ВОАН «Курганный могильник Червленные Буруны 2» состоит из 31 характерной поворотной точки.

Из них, группа курганов №№ 1-3 представлена 8 характерными поворотными точками границ территории (точки 1-8). От начальной точки границ территории «1» (характерная поворотная точка 1), расположенной в СВ углу границ территории курганный группы, в 31,20 м на Ю (азимут 160,98°) располагается характерная точка «2». Далее: от характерной точки «2» по азимуту 195,13° на ЮЮЗ на расстоянии 56,60 м располагается характерная точка «3»; от характерной точки «3» по азимуту 238,25° на ЮЮЗ на расстоянии 168,80 м располагается характерная точка «4»; от характерной точки «4» по азимуту 288,61° на СЗЗ на расстоянии 26,40 м располагается характерная точка «5»; от характерной точки «5» по азимуту 356,23° на С на расстоянии 23,20 м располагается характерная точка «6»; от характерной точки «6» по азимуту 35,18° на ССВ на расстоянии 132,80 м располагается характерная точка «7»; от характерной точки «7» по азимуту 58,56° на ССВ на расстоянии 73,70 м располагается характерная точка «8»; от характерной точки «8» по азимуту 98,91° на В на расстоянии 34,60 м располагается исходная точка «1». Площадь границ территории составляет 16036 кв. м (1,6036 га). Периметр 547 м.

Курган № 4 представлен 6 характерными поворотными точками границ территории (точки 9-14). От начальной точки границ территории «9» (характерная поворотная точка 9), расположенной в СВ углу границ территории кургана, в 30,80 м на Ю (азимут 160,37°) располагается характерная точка «10». Далее: от характерной точки «10» по азимуту 226,20° на ЮЗ на расстоянии 28,80 м располагается характерная точка «11»; от характерной точки «11» по азимуту 283,26° на СЗ на расстоянии 27,50 м располагается характерная точка «12»; от характерной точки «12» по азимуту 343,27° на С на расстоянии 30,60 м располагается характерная точка «13»; от характерной точки «13» по азимуту 48,07° на СВ на расстоянии 24,70 м располагается характерная точка «14»; от характерной точки «14» по азимуту 96,10° на ЮВ на расстоянии 27,20 м располагается исходная точка «9». Площадь границ территории составляет 2085 кв. м (0,2085 га). Периметр 171 м.

Группа курганов №№ 5, 6 представлена 8 характерными поворотными точками границ территории (точки 15-22). От начальной точки границ

территории «15» (характерная поворотная точка 15), расположенной в СВ углу границ территории группы, в 17,20 м на ЮВ (азимут 97,64°) располагается характерная точка «16». Далее: от характерной точки «16» по азимуту 147,80° на ЮВ на расстоянии 16,50 м располагается характерная точка «17»; от характерной точки «17» по азимуту 198,75° на ЮЗ на расстоянии 18,10 м располагается характерная точка «18»; от характерной точки «18» по азимуту 244,76° на ЮЗ на расстоянии 42,20 м располагается характерная точка «19»; от характерной точки «19» по азимуту 275,92° на СЗ на расстоянии 17,20 м располагается характерная точка «20»; от характерной точки «20» по азимуту 335,33° на С на расстоянии 19,65 м располагается характерная точка «21»; от характерной точки «21» по азимуту 20,96° на СВ на расстоянии 15,70 м располагается характерная точка «22»; от характерной точки «22» по азимуту 64,85° на СВ на расстоянии 41,40 м располагается исходная точка «15». Площадь границ территории составляет 2418 кв. м (0,2418 га). Периметр 189 м.

Группа курганов №№ 7-13 представлена 9 характерными поворотными точками границ территории (точки 23-31). От начальной точки границ территории «23» (характерная поворотная точка 23), расположенной в северном углу границ территории группы, в 30,90 м на ЮВ (азимут 113,20°) располагается характерная точка «24». Далее: от характерной точки «24» по азимуту 187,65° на ЮЮЗ на расстоянии 26,50 м располагается характерная точка «25»; от характерной точки «25» по азимуту 228,16° на ЮЗ на расстоянии 95,80 м располагается характерная точка «26»; от характерной точки «26» по азимуту 271,90° на З на расстоянии 65,80 м располагается характерная точка «27»; от характерной точки «27» по азимуту 297,32° на СЗ на расстоянии 52,60 м располагается характерная точка «28»; от характерной точки «28» по азимуту 350,04° на С на расстоянии 25,80 м располагается характерная точка «29»; от характерной точки «29» по азимуту 46,35° на СВ на расстоянии 21,80 м располагается характерная точка «30»; от характерной точки «30» азимуту 91,14° на В на расстоянии 73,20 м располагается характерная точка «31»; от характерной точки «31» по азимуту 63,10° на СВ на расстоянии 84,40 м располагается исходная точка «23». Площадь границ территории составляет 11346 кв. м (1,1346 га). Периметр 478 м.

Общая площадь границ территории ВОАН «Курганный могильник Червленые Буруны 2» составляет 3,1885 га (31885 кв. м), периметр границы территории 1385 м.

На основании анализа подъемного материала, обнаруженного на территории выявленного объекта археологического наследия, объект предварительно датируется в диапазон **от эпохи средней бронзы до раннего средневековья (нач.-сер. II тыс. до н.э. – IV- X вв.).**

Граница территории ВОАН «Курганный могильник Червленые Буруны 2» расположена на земельном участке с кадастровым номером 05:03:000005:1474, с адресным ориентиром: Республика Дагестан, Ногайский район, сельсовет «Карагасский» (см. рис.22).

Фотофиксация современного состояния памятника археологии представлена на рис. 3-19.

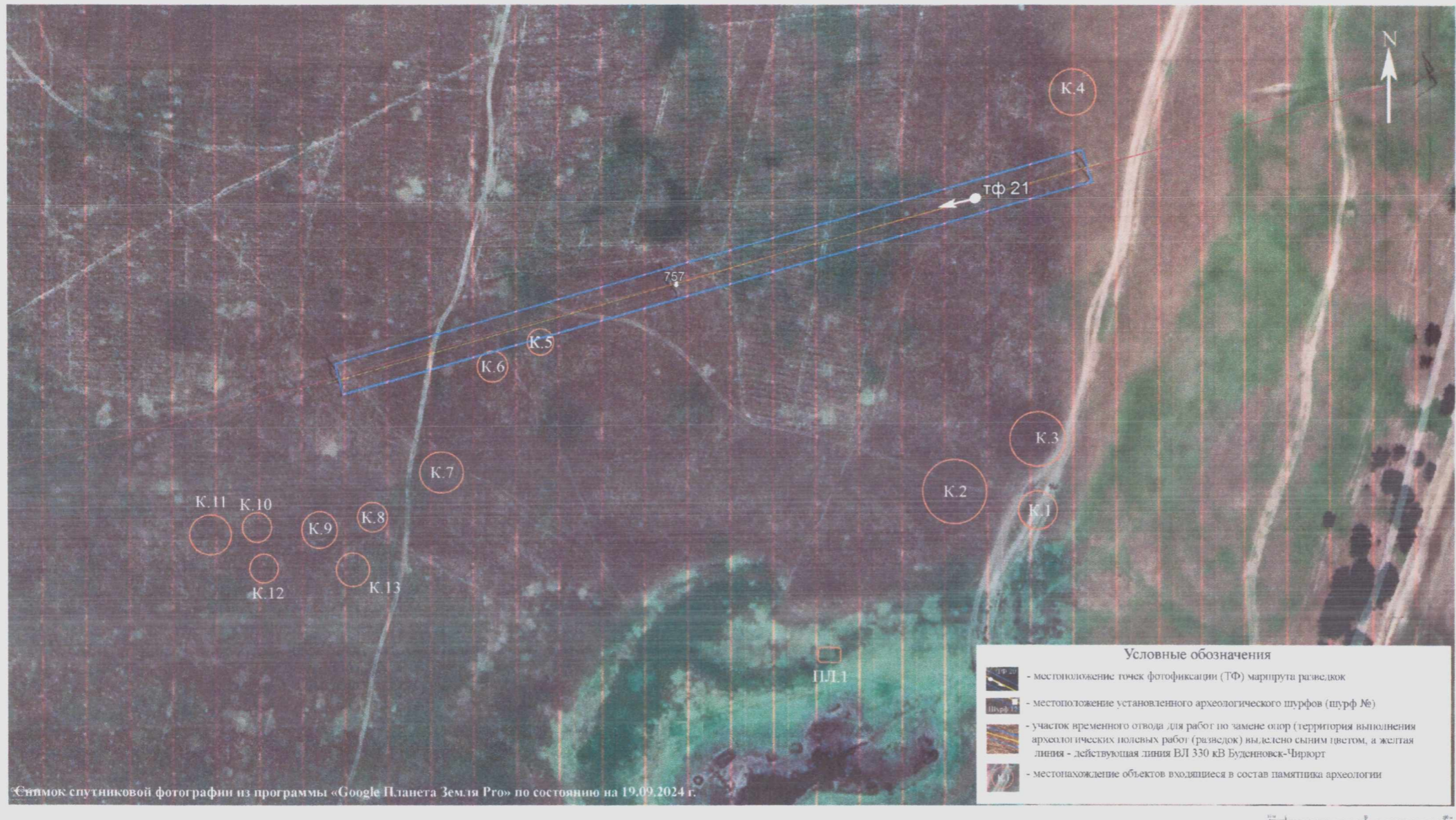


Рис. 1. Выполнение археологических разведок участков №№1-12 временных отводов для работ по замене 28 опор ВЛ 330 кВ Буденновск-Чирюрт по техническому состоянию (реконструкция). Ортофотоплан Участка №7 с показанием ТФ №21 и объектов входящие в состав ВОАН «Курганный могильник Червленые буруны 2».




Рис. 2. Выполнение археологических разведок участков №№1-12 временных отводов для работ по замене 28 опор ВЛ 330 кВ Буденновск-Чирюрт по техническому состоянию (реконструкция).
 План участка №7 временной полосы отвода для работ по замене опор ВЛ 330 кВ Буденновск-Чирюрт с показанием объектов входящие состав ВОАН «Курганный могильник Червленые Буруны 2».



Рис. 3. Выполнение археологических разведок участков №№1-12 временных отводов для работ по замене 28 опор ВЛ 330 кВ Буденновск-Чирюрт по техническому состоянию (реконструкция). Участок №7. Вид с ССЗ на Курган №1 входящий в состав ВОАН «Курганный могильник Червлёные Буруны 2».



Рис. 4. Выполнение археологических разведок участков №№1-12 временных отводов для работ по замене 28 опор ВЛ 330 кВ Буденновск-Чирюрт по техническому состоянию (реконструкция). Участок №7. Вид с запада на Курган №1 входящий в состав ВОАН «Курганный могильник Червлёные Буруны 2».



Рис. 5. Выполнение археологических разведок участков №№1-12 временных отводов для работ по замене 28 опор ВЛ 330 кВ Буденновск-Чирюрт по техническому состоянию (реконструкция). Участок №7. Вид с ЮЗ на Курган №2 входящий в состав ВОАН «Курганный могильник Червлёные Буруны 2».



Рис. 6. Выполнение археологических разведок участков №№1-12 временных отводов для работ по замене 28 опор ВЛ 330 кВ Буденновск-Чирюрт по техническому состоянию (реконструкция). Участок №7. Вид с ЮЗ на Курган №3 входящий в состав ВОАН «Курганный могильник Червлёные Буруны 2».



Рис. 7. Выполнение археологических разведок участков №№1-12 временных отводов для работ по замене 28 опор ВЛ 330 кВ Буденновск-Чирюрт по техническому состоянию (реконструкция). Участок №7. Вид с ЮВ на Курган №4 входящий в состав ВОАН «Курганный могильник Червлёные Буруны 2».



Рис. 8. Выполнение археологических разведок участков №№1-12 временных отводов для работ по замене 28 опор ВЛ 330 кВ Буденновск-Чирюрт по техническому состоянию (реконструкция). Участок №7. Вид с СВ на Курган №5 входящий в состав ВОАН «Курганный могильник Червлёные Буруны 2».



Рис. 9. Выполнение археологических разведок участков №№1-12 временных отводов для работ по замене 28 опор ВЛ 330 кВ Буденновск-Чирюрт по техническому состоянию (реконструкция). Участок №7. Вид с ЮЗ на Курган №5 входящий в состав ВОАН «Курганный могильник Червлёные Буруны 2».



Рис. 10. Выполнение археологических разведок участков №№1-12 временных отводов для работ по замене 28 опор ВЛ 330 кВ Буденновск-Чирюрт по техническому состоянию (реконструкция). Участок №7. Вид с ЮВ на Курган №6 входящий в состав ВОАН «Курганный могильник Червлёные Буруны 2».



Рис. 11. Выполнение археологических разведок участков №№1-12 временных отводов для работ по замене 28 опор ВЛ 330 кВ Буденновск-Чирюрт по техническому состоянию (реконструкция). Участок №7. Вид с ЮВ на Курган №7 входящий в состав ВОАН «Курганный могильник Червлёные Буруны 2».



Рис. 12. Выполнение археологических разведок участков №№1-12 временных отводов для работ по замене 28 опор ВЛ 330 кВ Буденновск-Чирюрт по техническому состоянию (реконструкция). Участок №7. Вид с востока на Курган №8 входящий в состав ВОАН «Курганный могильник Червлёные Буруны 2».



Рис. 13. Выполнение археологических разведок участков №№1-12 временных отводов для работ по замене 28 опор ВЛ 330 кВ Буденновск-Чирюрт по техническому состоянию (реконструкция). Участок №7. Вид с востока на Курган №9 входящий в состав ВОАН «Курганный могильник Червлёные Буруны 2».



Рис. 14. Выполнение археологических разведок участков №№1-12 временных отводов для работ по замене 28 опор ВЛ 330 кВ Буденновск-Чирюрт по техническому состоянию (реконструкция). Участок №7. Вид с юга на Курган №9 входящий в состав ВОАН «Курганный могильник Червлёные Буруны 2».



Рис. 15. Выполнение археологических разведок участков №№1-12 временных отводов для работ по замене 28 опор ВЛ 330 кВ Буденновск-Чирюрт по техническому состоянию (реконструкция). Участок №7. Вид с ЮВ на Курган №10 входящий в состав ВОАН «Курганный могильник Червлёные Буруны 2».



Рис. 16. Выполнение археологических разведок участков №№1-12 временных отводов для работ по замене 28 опор ВЛ 330 кВ Буденновск-Чирюрт по техническому состоянию (реконструкция). Участок №7. Вид с востока на Курган №11 входящий в состав ВОАН «Курганный могильник Червлёные Буруны 2».



Рис. 17. Выполнение археологических разведок участков №№1-12 временных отводов для работ по замене 28 опор ВЛ 330 кВ Буденновск-Чирюрт по техническому состоянию (реконструкция). Участок №7. Вид с востока на Курган №12 входящий в состав ВОАН «Курганный могильник Червлёные Буруны 2».



Рис. 18. Выполнение археологических разведок участков №№1-12 временных отводов для работ по замене 28 опор ВЛ 330 кВ Буденновск-Чирюрт по техническому состоянию (реконструкция). Участок №7. Вид с востока на Курган №13 входящий в состав ВОАН «Курганный могильник Червлёные Буруны 2».



Рис. 19. Выполнение археологических разведок участков №№1-12 временных отводов для работ по замене 28 опор ВЛ 330 кВ Буденновск-Чирюрт по техническому состоянию (реконструкция). Участок №7. Вид с севера на ритуальную площадку входящий в состав ВОАН «Курганный могильник Червлёные Буруны 2».

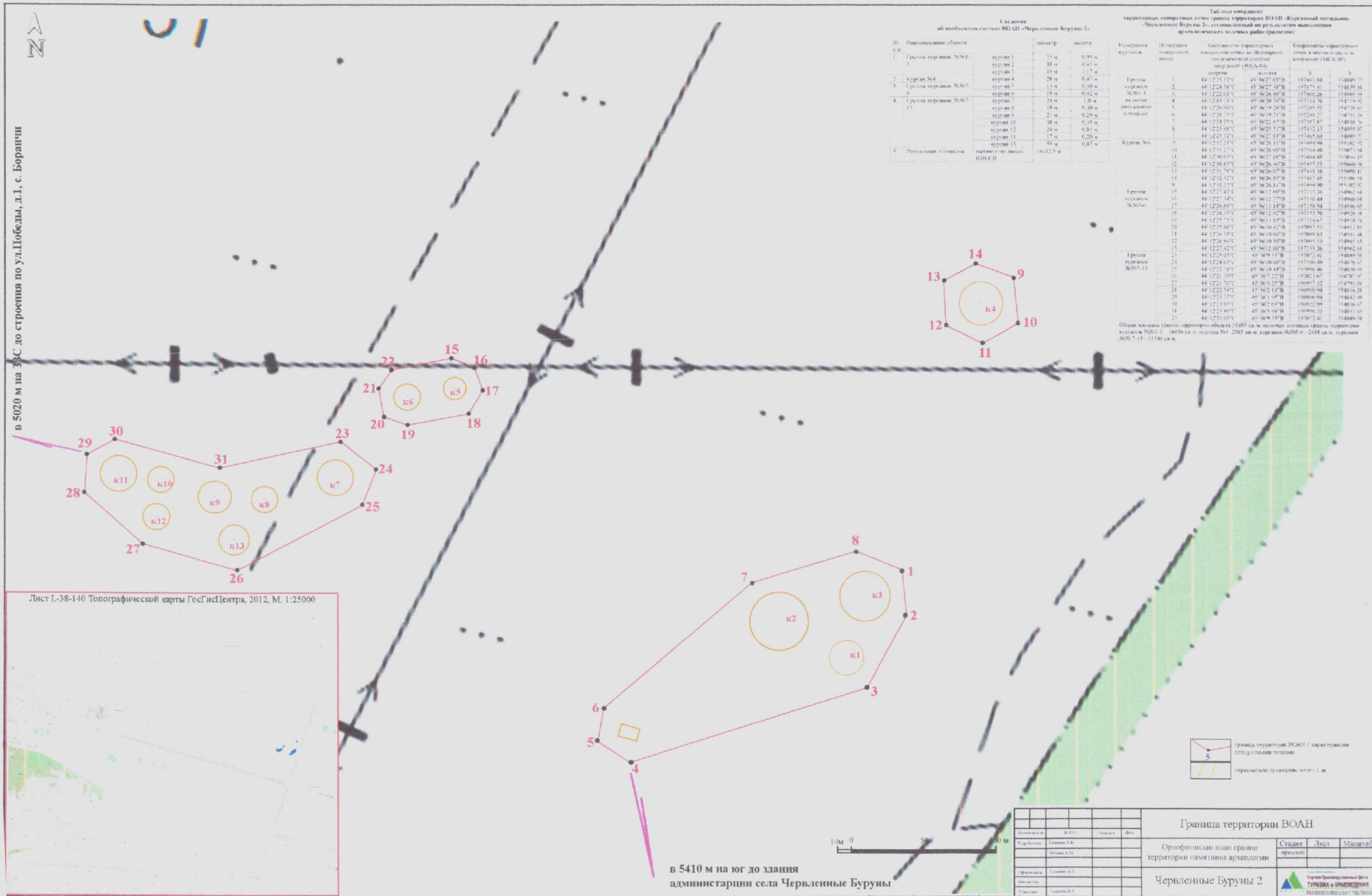


Рис. 20. План границ территории ВОАН «Курганный могильник Червленные Буруны 2»

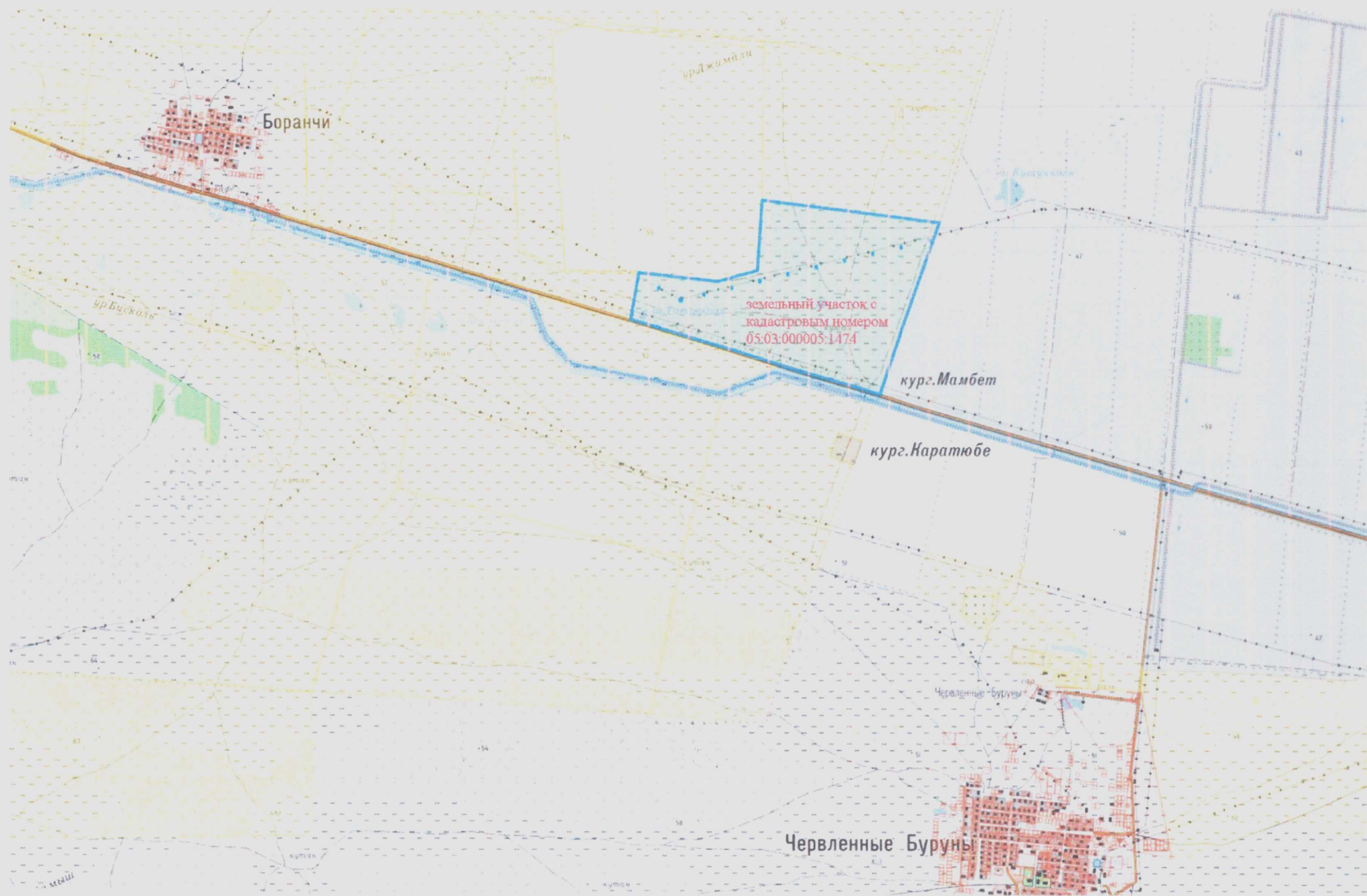


Рис. 22. Ситуационный план местоположения ВОАН «Курганский могильник Червленные Буруны 2» на фрагмент картографической основы «Публичной кадастровой карты» НСПД Роскадастра.



Министерство культуры Российской Федерации

ОТКРЫТЫЙ ЛИСТ

№ P018-00103-00/04367027

Настоящий открытый лист выдан:

Гаджиеву Муртазали Серажутдиновичу

паспорт 8200 № 262592

(серия номер паспорта)

на право проведения археологических полевых работ
на земельных участках с кадастровыми номерами 05:03:000005:1465,
05:03:000005:1468, 05:03:000005:1470, 05:03:000005:1051, 05:03:000005:1047,
05:03:000005:1470, 05:03:000005:2406, 05:03:000005:1472, 05:03:000005:1471,
05:03:000005:1473, 05:03:000005:1474, 05:03:000005:1121, 05:03:000005:1124,
05:03:000005:1123, 05:03:000005:2407, в границах кадастрового квартала 05:01:000134
под объект «Реконструкция ВЛ 330 кВ Буденновск – Чирюрт. Замена опор
по тех состоянию (28 шт.)» в Ногайском и Бабаюртовском районах Республики
Дагестан.

(место проведения археологических полевых работ)

На основании открытого листа

Гаджиев Муртазали Серажутдинович

(Ф.И.О)

имеет право производить следующие археологические полевые работы:
археологические разведки с осуществлением локальных земляных работ на указанной
территории в целях выявления объектов археологического наследия, уточнения
сведений о них и планирования мероприятий по обеспечению их сохранности.

Передоверие права на проведение археологических полевых работ по данному открытому
листу другому лицу запрещается.


Срок действия открытого листа: с 17 февраля 2026 г. по 24 мая 2026 г.

Дата принятия решения о предоставлении открытого листа: 17 февраля 2026 г.

Первый заместитель Министра

(должность)

Дата 17 февраля 2026 г.



С.Г.Обрывалин

(подпись)

(Ф.И.О)

М.П.

046806