



**АГЕНТСТВО ПО ОХРАНЕ КУЛЬТУРНОГО НАСЛЕДИЯ
РЕСПУБЛИКИ ДАГЕСТАН
(Дагнаследие)**

П Р И К А З

№ 02-Ф/26

«15» мая 2026 г.

**О включении выявленного объекта
культурного (археологического)
наследия в «Перечень выявленных
объектов культурного наследия
(памятников истории и культуры),
расположенных на территории
Республики Дагестан»**

В соответствии со ст. 3, 9.2, 16.1, 45.1 Федерального закона от 25.06.2002 г. № 73-ФЗ «Об объектах культурного наследия (памятниках истории и культуры) народов Российской Федерации», статьей 14 Закона Республики Дагестан от 03.02.2009 г. № 7 «Об объектах культурного наследия (памятниках истории и культуры) народов Российской Федерации, расположенных на территории Республики Дагестан» и на основании Открытого листа № 018-00103-00/04367027 от 17.02.2026 г. Министерства культуры РФ выданного на имя Гаджиева М.С.,

П Р И К А З Ы В А Ю:

1. Включить в «Перечень выявленных объектов культурного наследия (памятников истории и культуры), расположенных на территории Республики Дагестан» (далее – Перечень) выявленный объект культурного (археологического) наследия «Курганный могильник Аджи-Герим-Тюбе», с адресным ориентиром: Республика Дагестан, Ногайский район, с. Карагас, в 3310 м к востоку от строения № 16 по ул. Северная, с. Карагас, согласно приложению к настоящему приказу;

2. Консультанту отдела финансовой-хозяйственной деятельности и кадровой работы Якумову Р.Г. обеспечить размещение настоящего приказа на официальном сайте Агентства по охране культурного наследия Республики Дагестан, в информационно-телекоммуникационной сети «Интернет» (<http://dagnasledie.e-dag.ru/>);

3. Консультанту отдела надзора, сохранения и использования объектов культурного наследия федерального значения – Мамаевой С.С.:

- в срок не позднее трех рабочих дней со дня принятия настоящего приказа уведомить заявителя о включении указанного объекта в Перечень с приложением копии решения о включении;

- уведомить Администрацию МР «Ногайский район» о необходимости внесения изменений в Правила землепользования и застройки (ПЗЗ) в соответствии с п.10 ст.36 Федерального закона «Об объектах культурного наследия (памятниках истории и культуры) народов Российской Федерации» от 25.06.2002 г. ФЗ-№73.

4. Начальнику отдела по работе с единым государственным реестром – Аллаеву Н.М. не позднее пяти рабочих дней со дня принятия решения о включении объекта в Перечень направить копию решения о включении объекта в орган регистрации прав недвижимости.

5. Контроль за исполнением настоящего приказа возложить на заместителя руководителя – начальника отдела надзора, сохранения и использования объектов культурного наследия федерального значения Харбилова Х.З.

Руководитель



М. Мусаев

Сведения о выявленном объекте культурного наследия «Курганный могильник Аджигерим-Тюбе», Республика Дагестан, Ногайский район, с. Карагас, в 3310 м к востоку от строения № 16 по ул. Северная, с. Карагас

Объект археологического наследия выявлен в ходе проведения археологических полевых работ (разведок) Участка №1 временной полосы отвода для работ по замене опор ВЛ 330 кВ Буденновск – Чирюрт по титулу «Реконструкция ВЛ 330 кВ Буденновск - Чирюрт. Замена опор по тех состоянию (28 шт.)» археологической экспедицией ООО НПЦ «Туризм и Краеведение» под руководством М.С. Гаджиева, на основании разрешения (Открытого листа) № Р018- 00103-00/04367027, выданного Минкультуры России 17 февраля 2026 г.

В квадрате L-38-139 (Топографической карты Генерального штаба РККА, в масштабе 1:100000, состояние местности на 1928-1931 гг. Изд. 1942 г.) местоположение выявленного курганного могильника обозначено как курган Аджигерим-Тюбе. Кроме того, на карте представлена высотная отметка кургана над уровнем моря – 69,5 м. По результатам анализа современных топографических карт, включая карты ГГЦ, было выявлено отсутствие обозначения наименования кургана, при этом высотная отметка представлена – 69,0 м (см. рис. 1). Указанный картографический анализ позволяет восстановить историческое наименование, и представить условное наименование выявленному объекту археологического наследия как «Курганный могильник Аджигерим-Тюбе».

В ходе археологической разведки участков временного отвода для работ по замене опор ВЛ 330 кВ Буденновск – Чирюрт, в 175 м к СЗ от производственного пикета ПК0+00 Участка № 1 был выявлен объект археологического наследия состоящий из трех курганных насыпей (рис. 2; рис. 3-6). Выявленный объект археологического наследия располагается в 3310 м к востоку от строения № 16 по ул. Северная, с. Карагас Ногайского района. По отношению к линии ВЛ 330 кВ Буденновск - Чирюрт курган № 1 ВОАН «Курганный могильник Аджигерим-Тюбе» расположен к 30 м к северу от опоры № 698. Курганы расположены на небольшой естественной возвышенности.

Насыпь кургана № 1 имеет вытянутую эллипсоидной формы размерами 58 (по линии СВ- ЮЗ) х38 м (по линии СЗ-ЮВ). С восточной части кургана по основанию насыпи кургана проходят две грунтовые дороги. К северу от основания насыпи кургана № 2 проходит траншея шириной 3 м. На территории могильника в недавнее время было осуществлен сброс

современных строительных мусора (фрагменты современного обожженного кирпича, глиняная штукатурка, куски бетона), отвалы которых уже заросли и напоминают курганобразные насыпи. В качестве примера приведем насыпь на заднем фоне кургана № 3 (рис. 71), которая на самом деле является задернованной мусорной кучей с большим количеством строительного мусора на поверхности. Сведения об объектном составе ВОАН «Курганный могильник Аджи-Герим-Тюбе» представлены в табл. 1.

Таблица 1

Сведения о пообъектном составе ВОАН «Курганный могильник Аджи-Герим-Тюбе»

<i>№ п.п</i>	<i>Наименование объекта</i>	<i>диаметр</i>	<i>высота</i>	<i>географические координаты местоположения</i>
1.	Курган № 1	38x58 м (вытянута с СВ на ЮЗ)	3 м	44°14'42.45"С 45°26'8.78"В
2.	Курган № 2	40 м	1,5 м	44°14'43.33"С 45°26'3.76"В
3.	Курган № 3	23 м	1,3 м	44°14'43.32"С 45°26'9.25"В

Курганы ВОАН «Курганный могильник Аджи-Герим-Тюбе» располагаются на земельном участке с кадастровым номером 05:03:000005:2185 на землях сельскохозяйственного назначения с адресным ориентиром: Республика Дагестан, Ногайский район, в границах Муниципального образования сельского поселения «сельсовет «Карагасский» (рис. 7).

По результатам визуального осмотра местности и рельефа, в соответствии с требованиями положений «Методики определения границ территории объекта археологического наследия», был определена (установлена) граница территории выявленного объекта археологического наследия с показанием характерных поворотных точек. Таблица координат характерных поворотных точек границ территории ВОАН «Курганный могильник Аджи-Герим-Тюбе» представлена в табл. 2.

Таблица координат характерных поворотных точек границ территории ВОАН «Курганный могильник Аджи-Герим-Тюбе», установленный по результатам выполнения археологических полевых работ (разведок)

Нумерация поворотной точки	Координаты характерных поворотной точки во Всемирной геодезической системе координат (WGS-84)		Координаты характерных точек в местной системе координат (МСК-05)	
	широта	долгота	X	Y
1.	44°14'43.84"C	45°26'10.04"B	183845.38	359393.69
2.	44°14'41.74"C	45°26'9.79"B	183838.23	359329.12
3.	44°14'41.23"C	45°26'8.71"B	183814.97	359314.81
4.	44°14'42.13"C	45°26'2.80"B	183685.57	359346.20
5.	44°14'43.26"C	45°26'1.74"B	183663.31	359381.57
6.	44°14'44.61"C	45°26'2.71"B	183685.17	359422.89
1.	44°14'43.84"C	45°26'10.04"B	183845.38	359393.69
Площадь границ территории 13511 кв.м, периметр границы территории 482 м.				

Метод определения координат характерных (поворотных, угловых) точек границы территории «Курганный могильник Аджи-Герим-Тюбе»: картометрический.

Графическое описание проекта границ территории ВОАН «Курганный могильник Аджи- Герим-Тюбе» составлено по результатам выполнения археологических полевых работ (разведок) Участка № 1 временной полосы отвода для работ по замене опор ВЛ 330 кВ Буденновск -Чирюрт и представлено в отчетном материале об археологических разведках на рис. 8.

Вместе с представлением карты-схемы проекта границ территории ВОАН «Курганный могильник Аджи-Герим-Тюбе» дается следующее текстовое описание границ территории объекта археологического наследия.

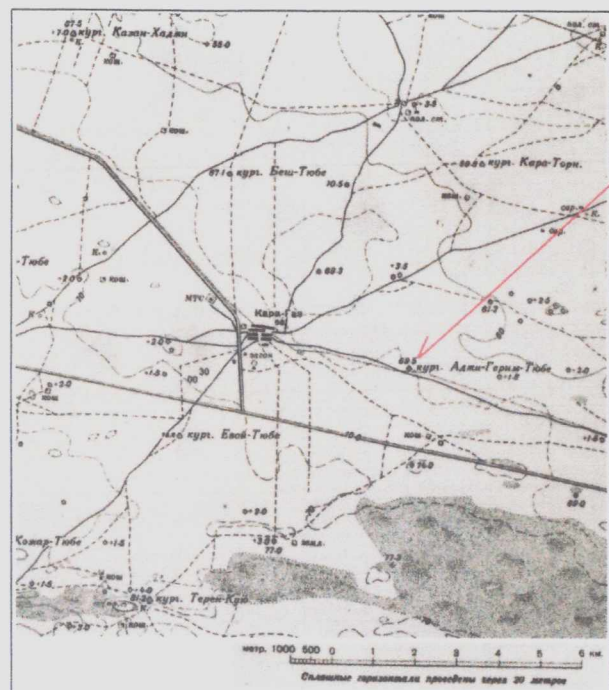
Текстовое описание границ территории: Граница территории ВОАН «Курганный могильник Аджи-Герим-Тюбе» состоит из 6 характерных поворотных точек границ территории (точки 1-6). От начальной точки границ территории «1» (характерная поворотная точка 1), расположенной на СЗ углу границ территории поселения, в 65,50 м на Ю (азимут 185,00°) по пастбищу располагается характерная точка «2».

Далее: от характерной точки «2» по азимуту 234,96° на ЮЗ на расстоянии 28,30 м располагается характерная точка «3»; от характерной точки «3» по азимуту 282,05° на З на расстоянии 132,90 м располагается характерная точка «4»; от характерной точки «4» по азимуту 325,62° на СЗ на расстоянии 41,60 м располагается характерная точка «5»; от характерной точки «5» по азимуту 26,89° на ССВ на расстоянии 47,90 м располагается характерная точка «6»; от характерной точки «6» по азимуту 98,32° на В на расстоянии 164,60 м располагается исходная характерная точка «1».

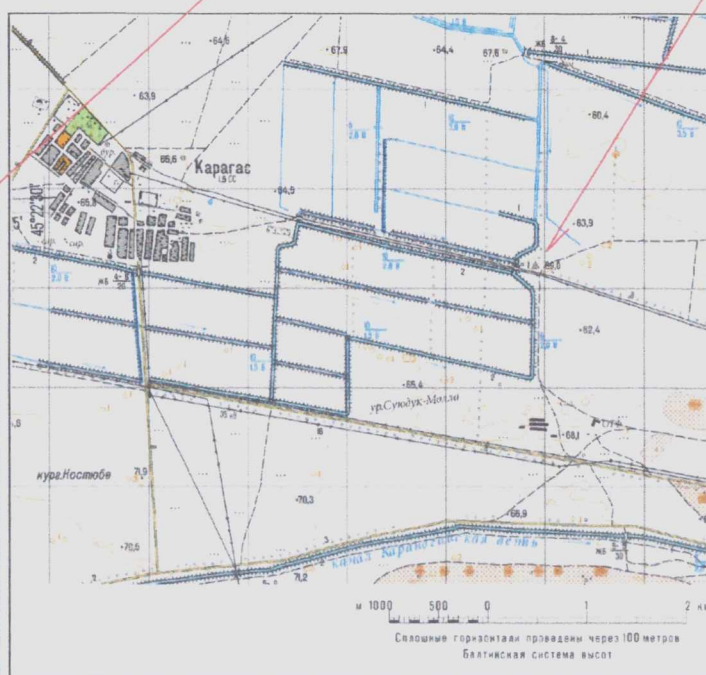
Общая площадь границ территории ВОАН «Курганный могильник Аджи-Герим-Тюбе» составляет 1,3511 га. (13511 кв. м) периметр границы территории 482 м.

На основании анализа подъемного материала обнаруженного на территории выявленного объекта археологического наследия объект предварительно датируется в диапазоне от эпохи средней бронзы до раннего средневековья (нач.-сер. II тыс. до н.э. – IV-X вв.).

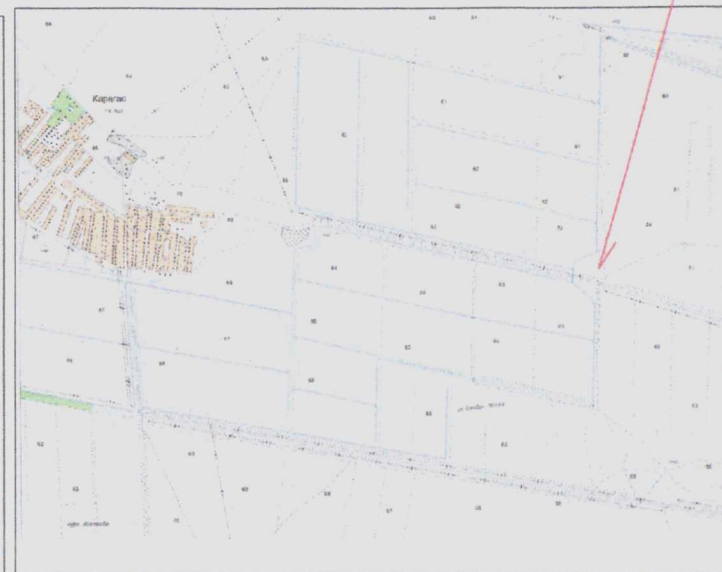
Местоположение выявленного объекта археологического наследия «Курганный могильник «Аджи-Герим-Тюбе»



а) фрагмент квадрата L-38-139 Топографической карты Генерального штаба РККА (в масштабе 1:100000, состояние местности на 1928-1931 гг. Изд. 1942 г.) с показанием местоположения выявленного курганного могильника обозначен как - "Курган Аджи-Герим-Тюбе".



б) фрагмент квадрата L-38-139-Б Топографической карты России (в масштабе 1:50000, состояние местности на 2006 г. Изд. 2010 г.) с показанием местоположения выявленного курганного могильника обозначен высотной отметкой - 69,0 м.



б) фрагмент квадрата L-38-139-В-б Топографической карты России. ГосГисЦентр (в масштабе 1:25000, состояние местности на 2006 г. Изд. 2012 г.) с показанием отсутствия обозначений кургана либо высотной отметки.

Рис. 1. Картографический анализ местоположения выявленного объекта археологического наследия «Курганный могильник Аджи-Герим-Тюбе»



Рис. 2. Ситуационный план границ территории ВСОАН «Курганный могильник Аджи-Герим-Тюбе» по отношению к планируемым работам на Участке №1 временной полосы отвода для работ по замене опор ВЛ 330 кВ Буденновск –Чирюрт



Рис. 3. Выполнение археологических разведок участков №№1-12 временных отводов для работ по замене 28 опор ВЛ 330 кВ Буденновск-Чирюрт по техническому состоянию (реконструкция). Вид с востока на Курган 1 входящий в состав ВОАН «Курганный могильник Аджигерим-Тюбе»



Рис. 4. Выполнение археологических разведок участков №№1-12 временных отводов для работ по замене 28 опор ВЛ 330 кВ Буденновск-Чирюрт по техническому состоянию (реконструкция). Вид с севера на Курган 1 входящий в состав ВОАН «Курганный могильник Аджигерим-Тюбе»



Рис. 5. Выполнение археологических разведок участков №№1-12 временных отводов для работ по замене 28 опор ВЛ 330 кВ Буденновск-Чирюрт по техническому состоянию (реконструкция). Вид с СВ на Курган 2 входящий в состав ВОАН «Курганный могильник Аджигерим-Тюбе»



Рис. 6. Выполнение археологических разведок участков №№1-12 временных отводов для работ по замене 28 опор ВЛ 330 кВ Буденновск-Чирюрт по техническому состоянию (реконструкция). Вид с запада на Курган 3 входящий в состав ВОАН «Курганный могильник Аджигерим-Тюбе»



Рис. 7. Ситуационный план местоположения ВОАН «Курганный могильник Аджи-Герим-Тюбе» на фрагмент картографической основы «Публичной кадастровой карты» НСПД Роскадастра.

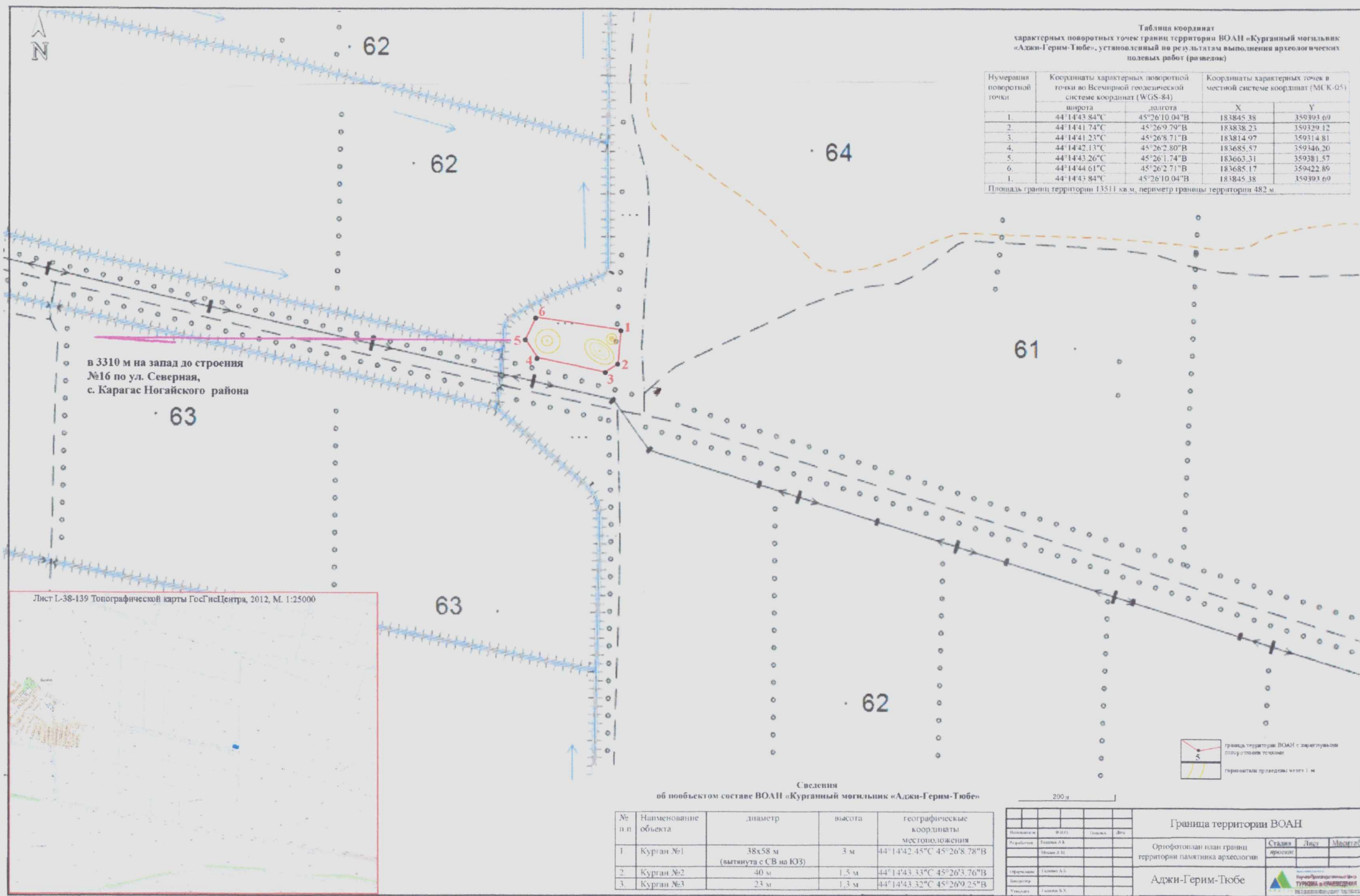


Рис. 8. План границ территории ВОАН «Курганный могильник Аджи-Герим-Тюбе»



Министерство культуры Российской Федерации

ОТКРЫТЫЙ ЛИСТ

№ P018-00103-00/04367027

Настоящий открытый лист выдан:

Гаджиеву Муртазали Серажутдиновичу

паспорт 8200 № 262592

(серия номер паспорта)

на право проведения археологических полевых работ

на земельных участках с кадастровыми номерами 05:03:000005:1465, 05:03:000005:1468, 05:03:000005:1470, 05:03:000005:1051, 05:03:000005:1047, 05:03:000005:1470, 05:03:000005:2406, 05:03:000005:1472, 05:03:000005:1471, 05:03:000005:1473, 05:03:000005:1474, 05:03:000005:1121, 05:03:000005:1124, 05:03:000005:1123, 05:03:000005:2407, в границах кадастрового квартала 05:01:000134 под объект «Реконструкция ВЛ 330 кВ Буденновск – Чирюрт. Замена опор по тех состоянию (28 шт.)» в Ногайском и Бабаюртовском районах Республики Дагестан.

(место проведения археологических полевых работ)

На основании открытого листа

Гаджиев Муртазали Серажутдинович

(Ф.И.О)

имеет право производить следующие археологические полевые работы:

археологические разведки с осуществлением локальных земляных работ на указанной территории в целях выявления объектов археологического наследия, уточнения сведений о них и планирования мероприятий по обеспечению их сохранности.

Передоверие права на проведение археологических полевых работ по данному открытому листу другому лицу запрещается.

Срок действия открытого листа: с 17 февраля 2026 г. по 24 мая 2026 г.

Дата принятия решения о предоставлении открытого листа: 17 февраля 2026 г.

Первый заместитель Министра

(должность)

(подпись)

С.Г.Обрывалин

(Ф.И.О)

Дата 17 февраля 2026 г.

М.П.

046806