

АКТ
ГОСУДАРСТВЕННОЙ ИСТОРИКО-КУЛЬТУРНОЙ ЭКСПЕРТИЗЫ,
обосновывающий изменение границ территории и об уточнении сведений об
объекте культурного наследия регионального значения «Памятник воинам,
умершим в госпиталях в 1941-1945 гг.» (Республика Дагестан, г. Каспийск,
кладбище)

Настоящий Акт государственной историко-культурной экспертизы составлен в соответствии с Федеральным законом от 25.06.2002 № 73-ФЗ «Об объектах культурного наследия (памятниках истории и культуры) народов Российской Федерации», Положением о государственной историко-культурной экспертизе, утвержденным постановлением Правительства Российской Федерации от 25 апреля 2024 г. № 530, согласно требованиям, предусмотренным пунктом 20 данного положения.

1. **Дата начала проведения экспертизы:** 26 апреля 2026 года
Дата окончания проведения экспертизы: 26 мая 2026 года

Место проведения экспертизы: г. Каспийск Республики Дагестан, г. Назрань Республики Ингушетия

2. **Заказчик экспертизы:** ООО «АРИСТЕЙ»
3. **Сведения об эксперте:**

Фамилия, имя и отчество	Дзарахов Магомед Макшарипович
Образование	Высшее
Специальность	История, юриспруденция
Ученая степень (звание)	-
Стаж работы по специальности	12 лет
Место работы и должность	Ингушский государственный университет, старший преподаватель ООО «Наследие», заместитель генерального директора
Сведения об аттестации	Приказ Министерства культуры Российской Федерации от 29.09.2023 № 2785 «Об аттестации экспертов по проведению государственной историко-культурной экспертизы», Приказ Министерства культуры Российской Федерации от 14.08.2025 № 1466 «Об аттестации экспертов по проведению государственной историко-культурной экспертизы»

4. Информация о том, что в соответствии с законодательством Российской Федерации эксперты несут ответственность за достоверность сведений, изложенных в заключении:

Государственный эксперт несет ответственность за достоверность информации, изложенной в заключении экспертизы, в соответствии со статьей 29

Федерального закона от 25.06.2002 г. № 73-ФЗ «Об объектах культурного наследия (памятниках истории и культуры) народов Российской Федерации», пунктом 18 Положения о государственной историко-культурной экспертизе, утвержденным постановлением Правительства Российской Федерации от 25 апреля 2024 г. № 530.

Отношения эксперта и заказчика экспертизы:

Эксперт не имеет родственных связей с заказчиком экспертизы (далее – Заказчик) (его должностными лицами, работниками).

Не состоит в трудовых отношениях с Заказчиком.

Не имеет долговых или иных имущественных обязательств перед Заказчиком.

Не владеет ценными бумагами, акциями (долями участия, паями в уставных капиталах) Заказчика.

Не заинтересован в результатах исследований и решений, вытекающих из настоящего заключения экспертизы, с целью получения выгоды в виде денег, ценностей, иного имущества, услуг имущественного характера или имущественных прав для себя или третьих лиц.

6. Цель и объекты экспертизы:

Цель экспертизы:

- Обоснование изменения границ территории объекта культурного наследия регионального значения «Памятник воинам, умершим в госпиталях в 1941-1945 гг.» (Республика Дагестан, г. Каспийск, кладбище).

- Уточнение сведений об объекте культурного наследия регионального значения «Памятник воинам, умершим в госпиталях в 1941-1945 гг.» (Республика Дагестан, г. Каспийск, кладбище).

Объект экспертизы:

- Документы, обосновывающие изменение границ территории объекта культурного наследия регионального значения «Памятник воинам, умершим в госпиталях в 1941-1945 гг.» (Республика Дагестан, г. Каспийск, кладбище).

- Документация, обосновывающая уточнение сведений об объекте культурного наследия регионального значения «Памятник воинам, умершим в госпиталях в 1941-1945 гг.» (Республика Дагестан, г. Каспийск, кладбище) (далее – Объект).

7. Перечень документов, представленных заявителем.

1. Копия приказа Министерства культуры РФ от 21.03.2017 № 83128-р «О регистрации объекта культурного наследия регионального значения «Памятник воинам, умершим в госпиталях в 1941–1945 гг.», 1941–1945 гг. (Республика Дагестан) в едином государственном реестре объектов культурного наследия (памятников истории и культуры) народов Российской Федерации».

2. Копия постановления Совета Министров Дагестанской АССР от 15.08.1975 № 289 «О памятниках культуры, находящихся на территории Дагестанской АССР, подлежащих государственной охране».

3. Копия приказа Агентства по охране культурного наследия Республики Дагестан от 14.11.2017 № 101 об утверждении границ территории объекта

культурного наследия регионального значения «Памятник воинам, умершим в госпиталях в 1941-1945 гг.» (Республика Дагестан, г. Каспийск, кладбище).

4. Копия приказа Агентства по охране культурного наследия Республики Дагестан от 20.03.2025 № 28/25-од «Об утверждении охранного обязательства собственника или иного законного владельца объекта культурного наследия регионального значения «Памятник воинам, умершим в госпиталях в 1941-1945 гг.», расположенного по адресу: Республика Дагестан, г. Каспийск, кладбище, включенного в единый государственный реестр объектов культурного наследия (памятников истории и культуры) народов Российской Федерации».

5. Паспорт воинского захоронения на территории городского округа «город Каспийск».

6. Акт технического состояния объекта культурного наследия («Памятник воинам, умершим в госпиталях в 1941-1945 гг.» (Республика Дагестан, г. Каспийск, кладбище) от 04.03.2025 № 06/25-р.

8. Сведения об обстоятельствах, повлиявших на процесс проведения и результаты экспертизы.

Обстоятельств, повлиявших на процесс проведения и результаты экспертизы, не имеется. Дополнительных сведений, которые могли бы повлиять на процесс проведения и результаты экспертизы, не поступало.

9. Сведения о проведенных исследованиях с указанием примененных методов, объема и характера выполненных работ и их результатов.

При проведении государственной историко-культурной экспертизы проведены следующие исследования:

- изучение и анализ документации, представленной на экспертизу;
- выполнение историко-архивных и библиографических изысканий по фондам архива Республики Дагестан;
- изучение и анализ дополнительно собранных историко-архивных и библиографических материалов;
- визуальное натурное обследование объекта;
- выполнена фото фиксация объекта на момент проведения государственной историко-культурной экспертизы.

Указанные исследования проведены с применением методов историко-архивного и историко-архитектурного анализа в объеме, достаточном для обоснования вывода государственной историко-культурной экспертизы.

Эксперт при исследовании документов и материалов, представленных и полученных в ходе экспертизы, счел их достаточными для подготовки заключения. Результаты экспертизы оформлены в виде акта государственной историко-культурной экспертизы. Эксперт установил, что иных положений и условий, необходимых для проведения экспертизы, не требуется.

10. Факты и сведения, выявленные и установленные в результате проведенных исследований (при значительном объеме информации факты и сведения излагаются в приложении с соответствующим примечанием в тексте заключения).

Сведения о государственном учете Объекта

На основании постановления Совета Министров Дагестанской АССР от 15.08.1975 № 289 «О памятниках культуры, находящихся на территории Дагестанской АССР, подлежащих государственной охране» Объект принят на государственную охрану под наименованием «Памятник воинам, умершим в госпиталях в 1941-1945 гг.».

Приказом Министерства культуры РФ от 21.03.2017 № 83128-р Объект зарегистрирован в едином государственном реестре объектов культурного наследия (памятников истории и культуры) народов Российской Федерации со следующими данными: объект культурного наследия регионального значения «Памятник воинам, умершим в госпиталях в 1941–1945 гг.», 1941–1945 гг. (Республика Дагестан, г. Каспийск, кладбище).

Приказом Агентства по охране культурного наследия Республики Дагестан от 14.11.2017 № 101 утверждены границы территории Объекта.

Характеристики Объекта

Объект представляет собой воинское кладбище участников Великой Отечественной Войны площадью 5858 кв. м., расположенное в северо-восточной части военного кладбища по ул. Приморская г. Каспийск Республики Дагестан. Исследуемое воинское кладбище участников Великой Отечественной Войны вытянуто по оси северо-восток – юго-запад. Въезд на территорию Объекта расположен в юго-западной части, также вход на территорию Объекта имеется в северо-западной части.

По северо-восточному и юго-западному сторонам Объекта расположены захоронения с надгробиями из бетона, окрашенными в белый цвет, высотой до 0,5 м. в виде усеченной пирамиды на квадратном основании. На надгробия установлены плиты с фамилией, инициалами, датой рождения и смерти.

В центральной части Объекта между захоронениями находится мощенная брусчаткой площадка, которая ведет к мемориальной конструкции, расположенной в северо-западной части Объекта, состоящей из следующих элементов:

- постамент, культурная группа высотой 12 м.: вверху расположен Орден Отечественной войны, внизу надпись «1941 – 1945»;

- постамент, культурная группа высотой 3 м.: содержит надпись: «Ваш подвиг отчизну славит, награда ему бессмертье», воин в каске с гранатой.

Около северного угла исследуемого кладбища участников Великой Отечественной Войны расположена скульптура высотой 2 м.: воин в полный рост с автоматом, на постаменте надпись (табличка 0,20 x 0,30) Матыченко И.И. 1924 – 1942 гг.

На восточном краю Объекта имеется скульптура высотой 2 м.: воин летчик в полный рост с планшетом в руке, на постаменте надпись (табличка 0,20 x 0,30) Арутюнян Гайк Агабекович 1895 – 1943 М. Р. АРМ ССР г. Камо с. Ланджахбюр.

При входе в северо-западной части Объекта расположена информационная табличка следующего содержания: «Воинский участок на русско-мемориальном кладбище (кладбище воинской славы). Создан во время ВОВ 1941-1945 гг. в память об умерших в эвакогоспиталях № 1047, № 4653, № 4654. Захоронено: всего - 465 человек, известных – 362, неизвестных – 103. Списки погибших защитников

Отечества хранятся в военном комиссариате г. Каспийск РД. Занимаемая площадь 5858 кв. м. Номер захоронения в ВМЦ № 05-33. Ответственный за благоустройство и сохранность объекта ООО «Экополис». Адрес: г. Каспийск, ул. Приморская д. 14 б, тел: 8(988)-205-12-21. Подлежит государственной охране. Лица, причинившие вред воинскому захоронению, несут в соответствии с законодательством Российской Федерации, уголовную, административную и иную ответственность.»

Историко-правовой анализ наименования и границ территории Объекта

Согласно постановлению Совета Министров Дагестанской АССР от 15.08.1975 № 289 «О памятниках культуры, находящихся на территории Дагестанской АССР, подлежащих государственной охране» Объект принят на государственную охрану под наименованием «Памятник воинам, умершим в госпиталях в 1941-1945 гг.».

Между тем Объект представляет собой воинское захоронение умерших в госпиталях в ходе Великой Отечественной Войны площадью 5858 кв. м. с надгробными плитами, памятниками в виде центральной культурной группы и скульптур.

Таким образом, наименование «Памятник воинам, умершим в госпиталях в 1941-1945 гг.» не соответствует характеристикам Объекта.

В соответствии с ч. 1 ст. 20 Федерального закона от 12.01.1996 № 8-ФЗ «О погребении и похоронном деле» военные мемориальные кладбища предназначены для погребения и увековечения памяти погибших (умерших) при защите Отечества, круг которых определяется Законом Российской Федерации от 14.01.1993 года № 4292-1 «Об увековечении памяти погибших при защите Отечества».

На основании ст. 3 Закона Российской Федерации от 14.01.1993 года № 4292-1 «Об увековечении памяти погибших при защите Отечества» захоронения погибших при защите Отечества с находящимися на них надгробиями, памятниками, стелами, обелисками, элементами ограждения и другими мемориальными сооружениями и объектами являются воинскими захоронениями. К ним относятся: военные мемориальные кладбища, воинские кладбища, отдельные воинские участки на общих кладбищах, братские и индивидуальные могилы на общих кладбищах и вне кладбищ, колумбарии и урны с прахом погибших, места захоронений в акваториях морей и океанов, места гибели боевых кораблей, морских, речных и воздушных судов с экипажами.

Согласно методическим рекомендациям по проведению паспортизации и организации государственного учета воинских захоронений (утв. Министерством обороны Российской Федерации, 2023 г.) воинское захоронение – это захоронение погибших при защите Отечества с находящимися на них надгробиями, памятниками, стелами, обелисками, элементами ограждения и другими мемориальными сооружениями и объектами.

Объект представляет собой территорию, где похоронены воины, погибшие в результате ранений в ходе Великой Отечественной войны, а также в целях их увековечения на этой территории установлены: центральная культурная группа и скульптуры.

При определении границ территории Объекта и их утверждении приказом Агентства по охране культурного наследия Республики Дагестан от 14.11.2017 №

101 учитывалось наименование Объекта, в результате чего в состав территории Объекта вошел лишь участок, непосредственно занятый центральной культурной группой кладбища.

Согласно ст. 3 Федерального закона от 25.06.2002 № 73-ФЗ «Об объектах культурного наследия (памятниках истории и культуры) народов Российской Федерации» к объектам культурного наследия (памятникам истории и культуры) народов Российской Федерации в целях данного федерального закона относятся объекты недвижимого имущества (включая объекты археологического наследия) и иные объекты с исторически связанными с ними территориями, произведениями живописи, скульптуры, декоративно-прикладного искусства, объектами науки и техники и иными предметами материальной культуры, возникшие в результате исторических событий, представляющие собой ценность с точки зрения истории, археологии, архитектуры, градостроительства, искусства, науки и техники, эстетики, этнологии или антропологии, социальной культуры и являющиеся свидетельством эпох и цивилизаций, подлинными источниками информации о зарождении и развитии культуры.

В соответствии с ч. 1 ст. 3.1 комментируемого Федерального закона территорией объекта культурного наследия является территория, непосредственно занятая данным объектом культурного наследия и (или) связанная с ним исторически и функционально, являющаяся его неотъемлемой частью и установленная в соответствии с настоящей статьей.

Таким образом памятники, установленные на территории Объекта, и захоронения с надгробными плитами неразрывно связаны между собой и являются единым объектом культурного наследия (памятником истории и культуры) народов Российской Федерации.

Исходя из изложенного целесообразно изменить наименование Объекта с учетом используемых в действующем законодательстве понятий и определений, а также изменить утвержденные границы территории Объекта, включив в нее участки, занятые погребениями воинов, погибших в Великой Отечественной войне, для увековечения которых установлен рассматриваемый объект (памятник: центральная культурная группа).

Предлагаемое наименование: «Воинское захоронение, умерших в госпиталях в ходе Великой Отечественной войны».

Методика исследования Объекта

В ходе государственной историко-культурной экспертизы проведено натурное обследование Объекта с фото фиксацией, проведены историко-архивные, библиографические и картографические исследования.

11. Перечень документов и материалов, собранных и полученных при проведении экспертизы, а также использованной для нее специальной, технической и справочной литературы (при значительном количестве документов и литературы их перечень приводится в приложении с соответствующим примечанием в тексте заключения):

- Федеральный закон от 25.06.2002 № 73-ФЗ «Об объектах культурного наследия (памятниках истории и культуры) народов Российской Федерации»;
- Федеральный закон от 12.01.1996 № 8-ФЗ «О погребении и похоронном деле»;

- Закон Российской Федерации от 14.01.1993 № 4292-1 «Об увековечении памяти погибших при защите Отечества»;
- Положение о государственной историко-культурной экспертизе, утвержденное постановлением Правительства Российской Федерации от 25 апреля 2024 г. № 530;
- приказ Министерства культуры Российской Федерации от 04.06.2015 № 1745 «Об утверждении требований к составлению проектов границ территорий объектов культурного наследия»;
- приказ Министра обороны Российской Федерации от 14.10.2021 № 605 «Об установлении Порядка паспортизации и централизованного учета воинских захоронений»;
- методические рекомендации по проведению паспортизации и организации государственного учета воинских захоронений (утв. Министерством обороны Российской Федерации, 2023 г.);
- данные Единого государственного реестра объектов культурного наследия (памятников истории и культуры) народов Российской Федерации (<https://opendata.mkrf.ru/opendata/7705851331-egrkn>);
- картографический материал публичной кадастровой карты (<https://nspd.gov.ru/>);
- <https://online.archives.ru/>;
- фотоматериал объекта культурного наследия регионального значения «Памятник воинам, умершим в госпиталях в 1941-1945 гг.» (Республика Дагестан, г. Каспийск, кладбище) от 28.04.2026.

12. Обоснования вывода экспертизы.

Экспертное заключение подготовлено на основании анализа документов, представленных на экспертизу заказчиком и собранных экспертом в рамках проведения экспертизы, основано на содержании Федерального закона от 25.06.2002 № 73-ФЗ «Об объектах культурного наследия (памятниках истории и культуры) народов Российской Федерации». Исследования проведены в объеме, достаточном для обоснования вывода историко-культурной экспертизы.

Представленные и собранные в процессе проведения государственной историко-культурной экспертизы материалы достаточны для проведения государственной историко-культурной экспертизы и обеспечивают достоверность и обоснованность выводов экспертизы:

В ходе натурных, библиографических исследований и правового анализа установлено следующее.

Согласно постановлению Совета Министров Дагестанской АССР от 15.08.1975 № 289 «О памятниках культуры, находящихся на территории Дагестанской АССР, подлежащих государственной охране» Объект принят на государственную охрану под наименованием «Памятник воинам, умершим в госпиталях в 1941-1945 гг.».

Между тем Объект представляет собой воинское захоронение умерших в госпиталях в ходе Великой Отечественной Войны, площадью 5858 кв. м. с надгробными плитами, памятниками в виде центральной культурной группы и скульптур.

Таким образом, наименование «Памятник воинам, умершим в госпиталях в 1941-1945 гг.» не соответствует характеристикам Объекта.

При определении границ территории Объекта и их утверждении приказом Агентства по охране культурного наследия Республики Дагестан от 14.11.2017 № 101 учитывалось наименование Объекта, в результате чего в состав территории Объекта вошел лишь участок, непосредственно занятый центральной культурной группой кладбища.

Объект представляет собой территорию, где похоронены воины, умершие в результате ранений в ходе Великой Отечественной войны, а также в целях их увековечения на этой территории установлены: центральная культурная группа и скульптуры.

В этой связи в состав территории Объекта необходимо включить участок, где похоронены умершие в результате ранений в ходе Великой Отечественной войны, а также участки с центральной культурной группой и скульптурами, установленными для увековечения умерших воинов, а также соответствующим образом установить наименование Объекта: «Воинское захоронение, умерших в госпиталях в ходе Великой Отечественной войны».

13. Вывод экспертизы.

На основе фактов и сведений, выявленных и установленных в результате анализа исторических и правовых материалов, считаю **обоснованным (положительное заключение):**

- уточнение сведений об объекте культурного наследия регионального значения «Памятник воинам, умершим в госпиталях в 1941-1945 гг.» (Республика Дагестан, г. Каспийск, кладбище) в части его наименования в следующем виде: «Воинское захоронение, умерших в госпиталях в ходе Великой Отечественной войны»;

- изменение границ территории объекта культурного наследия регионального значения «Памятник воинам, умершим в госпиталях в 1941-1945 гг.» (Республика Дагестан, г. Каспийск, кладбище) согласно приложению 1 к настоящему акту.

14. Перечень приложений к заключению экспертизы:

1) Проект границ территории объекта культурного наследия регионального значения «Памятник воинам, умершим в госпиталях в 1941-1945 гг.» (Республика Дагестан, г. Каспийск, кладбище).

2) Фотоматериал объекта культурного наследия регионального значения «Памятник воинам, умершим в госпиталях в 1941-1945 гг.» (Республика Дагестан, г. Каспийск, кладбище) от 28.04.2026.

3) Копия приказа Министерства культуры РФ от 21.03.2017 № 83128-р «О регистрации объекта культурного наследия регионального значения «Памятник воинам, умершим в госпиталях в 1941–1945 гг.», 1941–1945 гг. (Республика Дагестан) в едином государственном реестре объектов культурного наследия (памятников истории и культуры) народов Российской Федерации».

4) Копия постановления Совета Министров Дагестанской АССР от 15.08.1975 № 289 «О памятниках культуры, находящихся на территории Дагестанской АССР, подлежащих государственной охране».

5) Копия приказа Агентства по охране культурного наследия Республики Дагестан от 14.11.2017 № 101 об утверждении границ территории объекта культурного наследия регионального значения «Памятник воинам, умершим в госпиталях в 1941-1945 гг.» (Республика Дагестан, г. Каспийск, кладбище).

6) Копия приказа Агентства по охране культурного наследия Республики Дагестан от 20.03.2025 № 28/25-од «Об утверждении охранного обязательства собственника или иного законного владельца объекта культурного наследия регионального значения «Памятник воинам, умершим в госпиталях в 1941-1945 гг.», расположенного по адресу: Республика Дагестан, г. Каспийск, кладбище, включенного в единый государственный реестр объектов культурного наследия (памятников истории и культуры) народов Российской Федерации».

7) Паспорт воинского захоронения на территории городского округа «город Каспийск».

8) Акт технического состояния объекта культурного наследия («Памятник воинам, умершим в госпиталях в 1941-1945 гг.» (Республика Дагестан, г. Каспийск, кладбище) от 04.03.2025 № 06/25-р.

9) Выписка из Единого государственного реестра недвижимости об объекте недвижимости от 20.05.2026 № КУВИ-001/2026-68923410.

10) Выписка из Единого государственного реестра недвижимости об объекте недвижимости от 16.12.2024 № КУВИ-001/2024-304350974.

11) Выписка из Единого государственного реестра недвижимости о зоне с особыми условиями использования территорий, территориальной зоне, публичном сервитуте, территории объекта культурного наследия, территории опережающего развития, зоне территориального развития в Российской Федерации, игровой зоне, лесничестве, территории, в отношении которой принято решение о резервировании земель для государственных или муниципальных нужд, особо охраняемой природной территории, лесопарковом зеленом поясе, особой экономической зоне, охотничьем угодье, Байкальской природной территории и ее экологических зонах, береговой линии (границе водного объекта), проекте межевания территории от 18.11.2024 № КУВИ-001/2024-280404183.

12) Договор на выполнение работ по проведению государственной историко-культурной экспертизы в целях уточнения сведений (в части наименования) и обоснования изменения границ территории объекта культурного наследия регионального значения «Памятник воинам, умершим в госпиталях в 1941-1945 гг.» (Республика Дагестан, г. Каспийск, кладбище) от 26.04.2026 № 05/26.

Дата оформления заключения экспертизы, являющаяся датой его подписания экспертом и датой окончания экспертизы: 26.05.2026

Я, Дзарахов Магомед Макшарипович, в соответствии с законодательством Российской Федерации несу ответственность за достоверность и обоснованность сведений и выводов, изложенных в настоящем акте.

**Эксперт по проведению государственной
историко-культурной экспертизы
Дзарахов Магомед Макшарипович**

Приложение 1
к Акту государственной историко-культурной экспертизы,
обосновывающему изменение границ территории и об уточнении
сведений об объекте культурного наследия регионального значения
«Памятник воинам, умершим в госпиталях в 1941-1945 гг.»
(Республика Дагестан, г. Каспийск, кладбище)

Проект границ территории объекта культурного наследия
регионального значения «Памятник воинам, умершим в
госпиталях в 1941-1945 гг.» (Республика Дагестан, г. Каспийск,
кладбище)

Проект границ территории объекта культурного наследия регионального значения «Памятник воинам, умершим в госпиталях в 1941-1945 гг.» (Республика Дагестан, г. Каспийск, кладбище)

Проект границ территории объекта культурного наследия регионального значения «Памятник воинам, умершим в госпиталях в 1941-1945 гг.» (Республика Дагестан, г. Каспийск, кладбище) (далее – Объект), разработан на основании историко-архивных, научных, полевых исследований и изысканий.

Объект представляет собой территорию, где похоронены воины, погибшие в результате ранений в ходе Великой Отечественной войны, а также в целях их увековечения на этой территории установлены: центральная культурная группа и скульптуры.

При определении границ территории Объекта и их утверждении приказом Агентства по охране культурного наследия Республики Дагестан от 14.11.2017 № 101 в состав территории Объекта вошел лишь участок, непосредственно занятый центральной культурной группой кладбища (рис. 1).

Согласно ст. 3 Федерального закона от 25.06.2002 № 73-ФЗ «Об объектах культурного наследия (памятниках истории и культуры) народов Российской Федерации» к объектам культурного наследия (памятникам истории и культуры) народов Российской Федерации в целях данного федерального закона относятся объекты недвижимого имущества (включая объекты археологического наследия) и иные объекты с исторически связанными с ними территориями, произведениями живописи, скульптуры, декоративно-прикладного искусства, объектами науки и техники и иными предметами материальной культуры, возникшие в результате исторических событий, представляющие собой ценность с точки зрения истории, археологии, архитектуры, градостроительства, искусства, науки и техники, эстетики, этнологии или антропологии, социальной культуры и являющиеся свидетельством эпох и цивилизаций, подлинными источниками информации о зарождении и развитии культуры.

В соответствии с ч. 1 ст. 3.1 комментируемого Федерального закона территорией объекта культурного наследия является территория, непосредственно занятая данным объектом культурного наследия и (или) связанная с ним исторически и функционально, являющаяся его неотъемлемой частью и установленная в соответствии с настоящей статьей.

Таким образом памятники, установленные на территории Объекта, и захоронения с надгробными плитами неразрывно связаны между собой и являются

единым объектом культурного наследия (памятником истории и культуры) народов Российской Федерации.

Исходя из изложенного целесообразно изменить утвержденные границы территории Объекта, включив в нее участки, занятые погребениями воинов, погибших в Великой Отечественной войне, для увековечения которых установлен рассматриваемый объект (памятник: центральная культурная группа).



Рис. 1. Графическое изображение границ территории Объекта, утверждённых приказом Агентства по охране культурного наследия Республики Дагестан от 14.11.2017 № 101

Объект расположен в пределах кадастрового квартала 05:48:000055, внутри которого выделен земельный участок с кадастровым номером: 05:48:000055:245, площадью 7 167 кв. м. с разрешенным использованием: для организации и содержания существующих кладбищ. Граница территории Объекта частично совпадает с указанным земельным участком (рис. 2).

В границах земельного участка 05:48:000055:245 расположены следующие сооружения:

- Надгробные мемориальные плиты с кадастровым номером 05:48:000055:255, назначение: сооружения культуры и отдыха;

- Памятник воинам, умершим в госпиталях в 1941-1945 г.г. с кадастровым номером 05:48:000055:251, назначение: сооружения исторические.

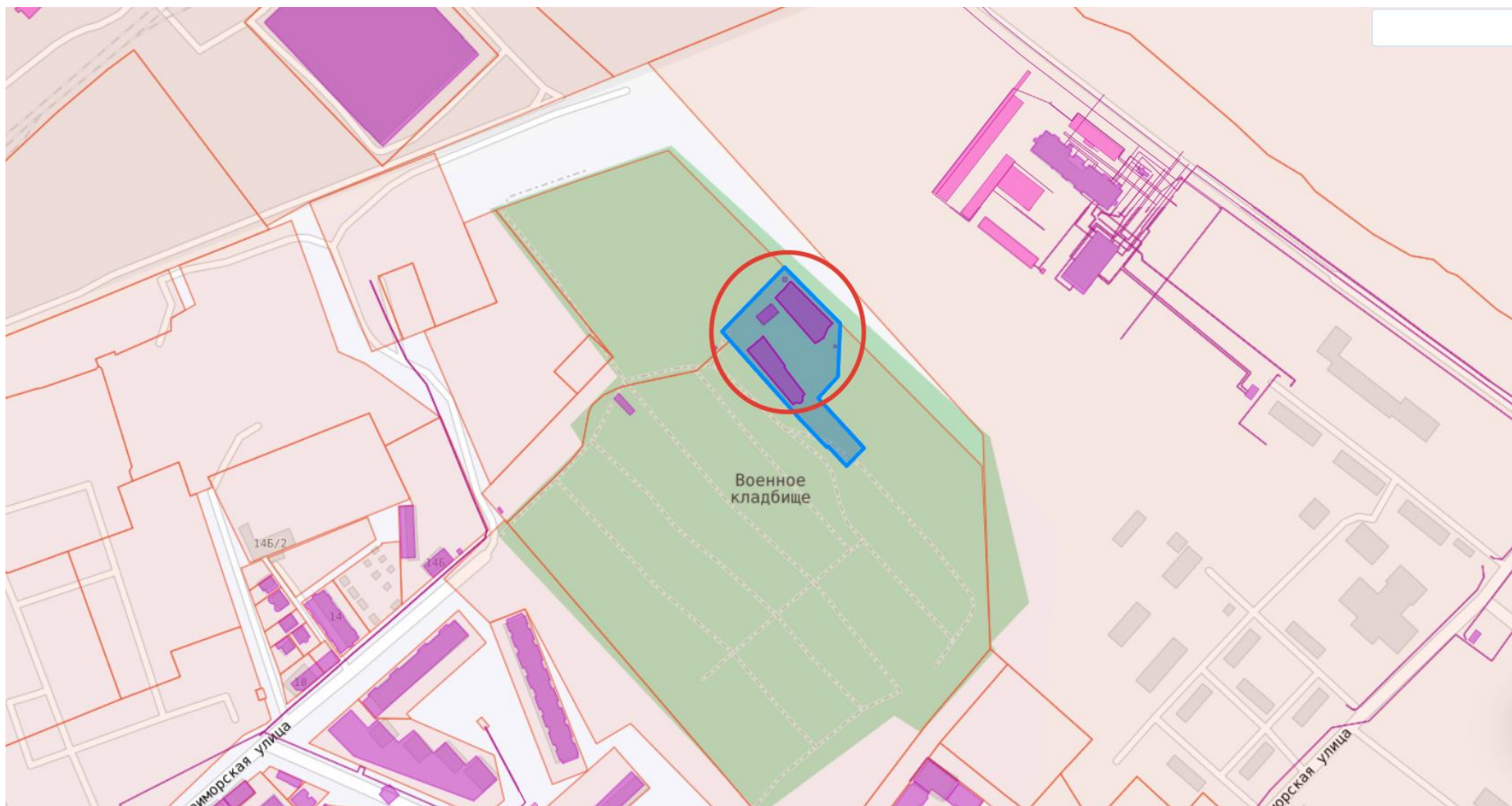


Рис. 2. Фрагмент публичной кадастровой карты (<https://nspd.gov.ru/>). Местоположение исследуемого объекта выделено красным кругом

I. Координаты характерных (поворотных) точек границы территории объекта культурного наследия регионального значения «Памятник воинам, умершим в госпиталях в 1941-1945 гг.» (Республика Дагестан, г. Каспийск, кладбище), в системе координат МСК 05:

Номер точки	МСК 05	
	Координаты	
	X	Y
1	2	3
1	206446.49	362982.14
2	206403.06	363026.30
3	206361.76	363024.74
4	206328.82	362994.98
5	206395.92	362933.86
1	206446.49	362982.14

II. Графическое изображение местоположения границ объекта культурного наследия регионального значения «Памятник воинам, умершим в госпиталях в 1941-1945 гг.» (Республика Дагестан, г. Каспийск, кладбище)



III. Правовой режим использования земельных участков в границах территории объекта культурного наследия регионального значения «Памятник воинам, умершим в госпиталях в 1941-1945 гг.» (Республика Дагестан, г. Каспийск, кладбище)

Для территорий объектов культурного наследия установлен режим использования земель историко-культурного назначения.

Разрешенное использование на территории объекта культурного наследия и его условия:

1. Проведение работ по благоустройству территории;
2. Проведение в установленном порядке археологических полевых работ;
3. Осуществление деятельности, направленной на сохранение или восстановление, воссоздание, восполнение (компенсацию) частично или полностью утраченных элементов и/или характеристик памятников, историко-градостроительной и/или природной среды;
4. Осуществление деятельности, направленной на обеспечение визуального восприятия объектов культурного наследия в их историко-градостроительной и природной среде, в том числе: вырубка и/или прореживание самосевных и малоценных древесно-кустарниковых насаждений, перекрывающих видовые раскрытия на памятники или от памятников;
5. Ведение хозяйственной деятельности, не противоречащей требованиям обеспечения сохранности объекта культурного наследия и позволяющей обеспечить функционирование объекта культурного наследия в современных условиях.

Запрещенное использование:

1. Строительство объектов капитального строительства и увеличение объёмно-пространственных характеристик существующих объектов капитального строительства;
2. Размещение объектов производственного и коммунально-бытового назначения, пожароопасных, нарушающих гидрологические и экологические условия, необходимые для обеспечения сохранности объектов культурного наследия;
3. Размещение вывесок, перетяжек, рекламных щитов и информационных стендов, за исключением связанных с информацией об объектах культурного наследия и расположенных в них организациях;

4. Прокладка транзитных магистральных линий инженерных коммуникаций в наземном и надземном исполнении, а также транзитных транспортных коммуникаций;
5. Установка вышек сотовой, радиорелейной и спутниковой связи;
6. Устройство глухих (непрозрачных) оград по границам территорий памятника; размещение некапитальных хозяйственных строений за пределами исторически застроенных территорий;
7. Проведение землеустроительных, земляных, строительных, мелиоративных, хозяйственных и иных работ, не связанных с проведением работ по сохранению объекта культурного наследия и (или) его территории;

Приложение 2
к Акту государственной историко-культурной экспертизы,
обосновывающему изменение границ территории и об уточнении
сведений об объекте культурного наследия регионального значения
«Памятник воинам, умершим в госпиталях в 1941-1945 гг.»
(Республика Дагестан, г. Каспийск, кладбище)

ФОТОМАТЕРИАЛ

от 28.04.2026

объекта культурного наследия регионального значения «Памятник воинам,
умершим в госпиталях в 1941-1945 гг.» (Республика Дагестан, г. Каспийск,
кладбище)

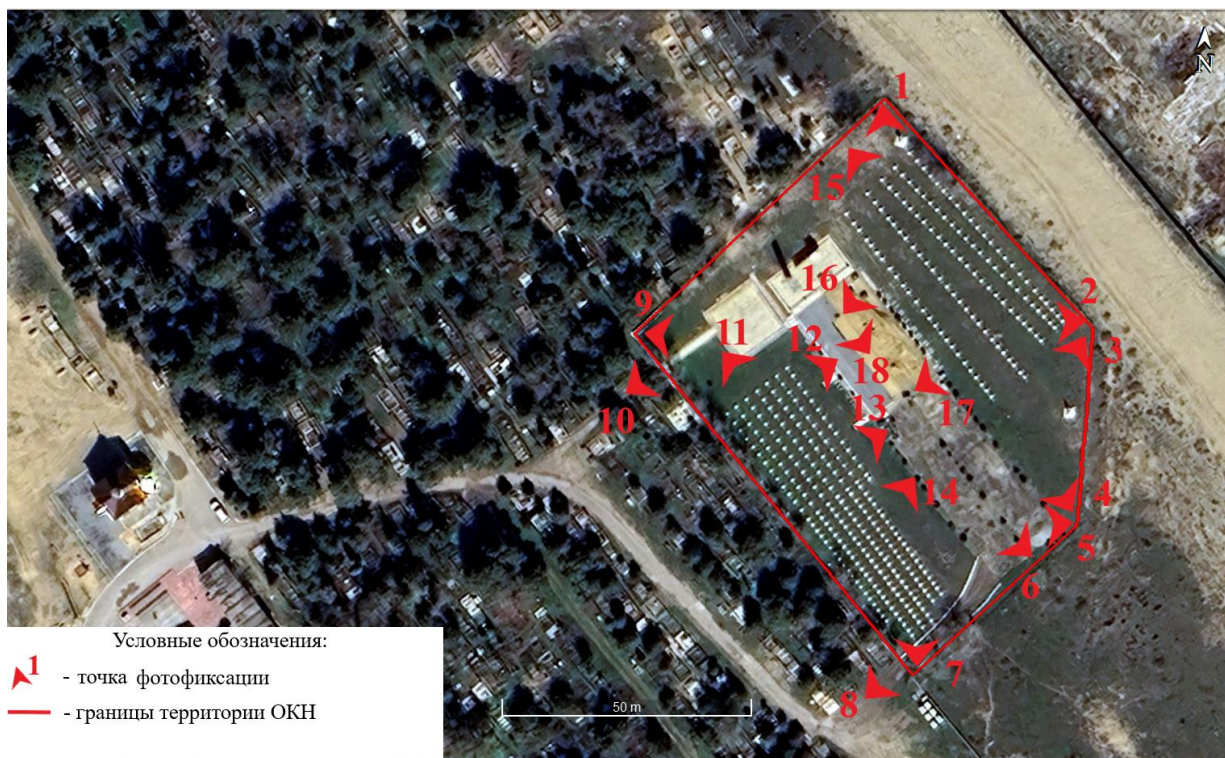


Схема расположения точек фотофиксации



Фото 1. Точка фотофиксации 1



Фото 2 Точка фотофиксации 2



Фото 3. Точка фотофиксации 3



Фото 4. Точка фотофиксации 4



Фото 5. Точка фотофиксации 5



Фото 6. Точка фотофиксации 6



Фото 7. Точка фотофиксации 7



Фото 8. Точка фотофиксации 8



Фото 9. Точка фотофиксации 9



Фото 10. Точка фотофиксации 10



Фото 11. Точка фотофиксации 11



Фото 12. Точка фотофиксации 12



Фото 13. Точка фотофиксации 13



Фото 14. Точка фотофиксации 14



Фото 15. Точка фотофиксации 15



Фото 16. Точка фотофиксации 16



Фото 17. Точка фотофиксации 17



Фото 18. Точка фотофиксации 18



Фото 19. Центральная культурная группа. Вид с юго-запада



Фото 20. Центральная культурная группа. Вид с северо-востока



Фото 21. Информационная табличка при западном входе в кладбище



Фото 22. Скульптура в северной части кладбища. Вид с юга.



Фото 23. Скульптура в северной части кладбища. Вид с севера.



Фото 24. Надпись на постаменте скульптуры в северной части кладбища.



Фото 25. Надпись на постаменте скульптуры в восточной части кладбища.



Фото 26. Скульптура в восточной части кладбища. Вид с запада.



Фото 27. Скульптура в восточной части кладбища. Вид с востока.

Приложение 3

к Акту государственной историко-культурной экспертизы,
обосновывающему изменение границ территории и об уточнении
сведений об объекте культурного наследия регионального значения
«Памятник воинам, умершим в госпиталях в 1941-1945 гг.»
(Республика Дагестан, г. Каспийск, кладбище)

Копия приказа Министерства культуры РФ от 21.03.2017 № 83128-р «О
регистрации объекта культурного наследия регионального значения
«Памятник воинам, умершим в госпиталях в 1941–1945 гг.», 1941–1945 гг.
(Республика Дагестан) в едином государственном реестре объектов
культурного наследия (памятников истории и культуры) народов Российской
Федерации»



**МИНИСТЕРСТВО КУЛЬТУРЫ
РОССИЙСКОЙ ФЕДЕРАЦИИ**

ПРИКАЗ

21 марта 2017 г.

Москва

№ 83128-р

**О регистрации объекта культурного наследия регионального значения
«Памятник воинам, умершим в госпиталях в 1941–1945 гг.», 1941–1945 гг.
(Республика Дагестан) в едином государственном реестре объектов
культурного наследия (памятников истории и культуры) народов
Российской Федерации**

Руководствуясь Федеральным законом от 25 июня 2002 г. № 73-ФЗ «Об объектах культурного наследия (памятниках истории и культуры) народов Российской Федерации», пунктом 5.4.3 Положения о Министерстве культуры Российской Федерации, утвержденного постановлением Правительства Российской Федерации от 20 июля 2011 г. № 590, и Положением о едином государственном реестре объектов культурного наследия (памятников истории и культуры) народов Российской Федерации, утвержденным приказом Минкультуры России от 3 октября 2011 г. № 954, **п р и к а з ы в а ю :**

1. Зарегистрировать объект культурного наследия регионального значения «Памятник воинам, умершим в госпиталях в 1941–1945 гг.», 1941–1945 гг. (далее – памятник), расположенный по адресу (местонахождение): Республика Дагестан, г. Каспийск, кладбище, в едином государственном реестре объектов культурного наследия (памятников истории и культуры) народов Российской Федерации и присвоить ему регистрационный номер **051710847810005**.

2. Департаменту государственной охраны культурного наследия (В.А.Цветнову) обеспечить внесение соответствующих сведений о памятнике в единый государственный реестр объектов культурного наследия (памятников истории и культуры) народов Российской Федерации и их опубликование.

3. Контроль за исполнением настоящего приказа оставляю за собой.

Заместитель Министра

Н.А.Малаков

Приложение 4
к Акту государственной историко-культурной экспертизы,
обосновывающему изменение границ территории и об уточнении
сведений об объекте культурного наследия регионального значения
«Памятник воинам, умершим в госпиталях в 1941-1945 гг.»
(Республика Дагестан, г. Каспийск, кладбище)

Копия постановления Совета Министров Дагестанской АССР от 15.08.1975
№ 289 «О памятниках культуры, находящихся на территории Дагестанской
АССР, подлежащих государственной охране»

~~Проект~~

СОВЕТ МИНИСТРОВ ДАГЕСТАНСКОЙ АССР

ПОСТАНОВЛЕНИЕ

от 15 августа 1975 года

№ 289

О памятниках культуры, находящихся на территории Дагестанской АССР, подлежащих государственной охране.

Совет Министров Дагестанской АССР постановляет:

1. Утвердить представленный Министерством культуры ДАССР, Президиумом Дагестанского отделения Всероссийского общества охраны памятников истории и культуры, согласованный с Институтом истории языка и литературы Дагестанского филиала АН СССР, перечень памятников культуры Дагестанской АССР, подлежащих охране, как памятники местного значения, согласно приложению № 1.
2. Довести до сведения всех райгорисполкомов перечень памятников культуры по ДАССР, подлежащих охране, как памятники государственного значения, утвержденный постановлениями Совета Министров РСФСР от 30 августа 1960 г. № 1327 и от 4 декабря 1974 года № 624 (прилагается).
3. Просить Совет Министров РСФСР утвердить дополнительный перечень памятников культуры государственного значения, согласно приложению № 2.
4. Обязать Министерство культуры ДАССР совместно с Дагестанским отделением ВООПИК представить необходимые предложения об организации реставрации памятников жилой архитектуры местного значения - домов Мамалова и Нахибашева в с. Чох Гунибского района и михраба мечети в Кола-Корейш Дахадаевского района.
5. Поручить Министерству культуры ДАССР, Управлению по делам строительства и архитектуры Совета Министров ДАССР совместно с Президиумом Дагестанского отделения ВООПИК и Институтом истории языка и литературы Дагестанского филиала АН СССР определить перечень домов, представляющих большую ценность, как уникальные памятники древней, средневековой жилой архитектуры и представить для рассмотрения в Совет Министров ДАССР предложения о необходимости их приобретения с целью дальнейшей охраны и использования.

6. Поручить Министерству культуры ДАССР, Управлению по делам строительства и архитектуры Совета Министров ДАССР, проектному институту "Дагестангражданпроект", по согласованию с Институтом истории языка и литературы Дагестанского филиала АН СССР разработать:

- предварительные предложения на проектирование и эскизный проект историко-этнографического музея под открытым небом в г. Махачкала;

- проект плоской крыши для горской сакли, приемлемой в местных климатических условиях.

Опробированные предложения внести на рассмотрение Совета Министров ДАССР.

7. Махачкалинскому горисполкому, после завершения работ указанных в п.6 данного постановления, выделить необходимый для создания музея под открытым небом земельный участок на склоне горы Тарки-Тау.

8. Обязать Министерство культуры ДАССР совместно с Дагестанским отделением ВООПИК в 1975-1976 гг. завершить составление паспортов в установленной форме на памятники государственного и местного значения.

9. Обязать райгорисполкомы:

- строго соблюдать установленные ранее постановлениями Совета министров РСФСР и Совета Министров ДАССР положения о том, что:

- охрана памятников, находящихся на территории района, города, осуществляется соответствующими исполнительными комитетами Советов депутатов трудящихся;

- снятие памятников с охраны, вследствие необходимости их сноса застройки или переделки, вызываемых исключительными обстоятельствами, допускается для памятников государственного значения только с разрешения Совета Министров РСФСР, для памятников местного значения с разрешения Совета Министров ДАССР при согласовании с Министерством культуры РСФСР;

- совместно с органами культуры и широкой общественностью обеспечить систематическое осуществление мероприятий по охране, пропаганде и использованию памятников культуры, организовать над ними шефство предприятий, учреждений колхозов, совхозов, учебных заведений.

II. Считать утратившим силу постановление Совета Министров ДАССР от 29 апреля 1968 года № 157 "Об утверждении списка памятни

3.

истории и культуры местного значения на территории ДАССР".

Председатель
Совета Министров Дагестанской АССР

А.Д. Умалатов

Управляющий Делами
Совета Министров Дагестанской АССР

А.А. Атаев

А.А. Атаев
А.Д. Умалатов

ЕМ

11/чч
М. Зейн
30/VII-75г.

А.А. Атаев
П.Б. Кто всемирно
замараном?
(в. Шаманов 3.И.)
31/VII-75г.

3. Кусроева
31/VII-75г.
Проект и
отменен
ны с секретарем
обкома НКР. Шаман.
м. Зейн и др.
1/VIII

4. с. тов. Кусроева М.С.
по материалам
18/08-75г.
Т.Б.
1/VIII-75г.

31/VII-75г.
(Г. Гамзатов ??)
18-75г.

Приложение № I
к постановлению Совета Ми-
нистров Дагестанской АССР
от июля 1975 года № 289
15 августа

П Е Р Е Ч Е Н Ь

памятников культуры Дагестанской АССР, подлежащих
охране, как памятники местного значения.

Памятники искусства

Наименование памятника	Авторы, материал	Дата сооружения	Местонахождение памятника
<u>г. Махачкала</u>			
✓ Памятник видному революционеру Махачу Дахадаеву	Ск. А. Сарыджа, арх. Ганиев, бронза, гранит		Привокзальная площадь
✓ Памятник "Борцам за власть Советов в Дагестане"	Ск. А. Сарыджа, мрамор, бетон <i>арх. Ганиев</i>	1975	Парк им. 50-летия
<u>г. Буйнакск</u>			
✓ Памятник видному революционеру Уллубию Буйнакскому	Ск. А. Газалиев, арх. А. Котырев, бронза, гранит		Площадь

Наименование памятника	Местонахождение памятника
------------------------	---------------------------

Исторические памятники

г. Махачкала

✓ Памятник В. И. Ленину	у входа в горсад
✓ Памятник В. И. Ленину	у здания Даггединститута
✓ Памятник В. И. Ленину	у здания Приборостроительного завода
✓ Памятник В. И. Ленину	з-д им. М. Гаджиева
✓ Памятник В. И. Ленину	парк им. Ленинского комсомола
✓ Памятник В. И. Ленину	у здания Механического техникума
✓ Памятник С. Орджоникидзе	Нефтебаза

I

2

г. Избербаш

- Памятник В.И. Ленину парк нефтяников
- Памятник В.И. Ленину у здания к/та "Нефтяник"
- Памятник В.И. Ленину школа № 2
- Памятник воинам, умершим в госпиталях в 1941-1945 г.г. парк героев

г. Каспийск

- Памятник В.И. Ленину площадь
- Памятник С.М. Кирову сад Дворца культуры
- Памятник А. Назарову школа № 2
- Памятник М-З. Абдулманалову I-ое профтехучилище
- Памятник воинам, умершим в госпиталях в 1941-1945 гг. кладбище
- Памятник павшим в Великой Отечественной войне площадь

г. Кизилюрт

- Дом-музей и памятник А.В. Вишневого пос. Н. Чирюрт
- Обелиск Славы привокзальная площадь

г. Кизляро

- Памятник В.И. Ленину ул. Советская
- Памятник В.И. Ленину ж/д парк
- Памятник воинам, павшим в борьбе с контрреволюцией горсад
- Памятник отважным партизанам 1941-45 г.г. горсад
- Памятник воинам, погибшим в годы Великой Отечественной войны ул. Орджоникидзе
- Дом, где в 1918 г. размещался штаб обороны г. Кизляра ул. Горького, 10
- Дом, где останавливался легендарный комбриг А. Кочубей ул. Школьная, 29
- Здание Кизлярского рабоче-крестьянского Совета к/т "Ударник"
- Здание Кизлярского ревкома больница
- Дом, где родился Х. Малоянц ул. Теречная, 23
- Дом, где жил революционер А. Моисеенко ул. Багратиона, 12
- Дом, где жил Л. Н. Толстой ул. Толстого, 13
- Дом, где останавливались: полководец А. Суворов, художник М. Иванов, декабристы А. Бестужев-Марлинский, Щедровский, поэт М. Ю. Лермонтов ул. Д. Бедного, 29

Приложение 5

к Акту государственной историко-культурной экспертизы,
обосновывающему изменение границ территории и об уточнении
сведений об объекте культурного наследия регионального значения
«Памятник воинам, умершим в госпиталях в 1941-1945 гг.»
(Республика Дагестан, г. Каспийск, кладбище)

Копия приказа Агентства по охране культурного наследия Республики
Дагестан от 14.11.2017 № 101 об утверждении границ территории объекта
культурного наследия регионального значения «Памятник воинам, умершим
в госпиталях в 1941-1945 гг.» (Республика Дагестан, г. Каспийск, кладбище)



**АГЕНТСТВО ПО ОХРАНЕ КУЛЬТУРНОГО НАСЛЕДИЯ
РЕСПУБЛИКИ ДАГЕСТАН
(Дагнаследие)**

ПРИКАЗ

№ 101

«14» ноября 2017г.

В соответствии с пунктом 5 статьи 3.1. Федерального закона от 25 июня 2002 г. № 73-ФЗ «Об объектах культурного наследия (памятниках истории и культуры) народов Российской Федерации»

ПРИКАЗЫВАЮ:

1. Утвердить границы территории объекта культурного наследия регионального значения «Памятник воинам, умершим в госпиталях в 1941-1945 гг.», принятого на государственную охрану в соответствии с постановлением Совета министров Дагестанской АССР от 15 августа 1975 г. №289 «О памятниках культуры, находящихся на территории Дагестанской АССР, подлежащих государственной охране» и расположенного по адресу: Республика Дагестан, г.Каспийск, кладбище. Регистрационный номер в АИС ЕГРОКН 051710847810005.
2. Утвердить режим использования территории объекта культурного наследия регионального значения «Памятник воинам, умершим в госпиталях в 1941-1945 гг.».
3. Контроль за исполнением приказа оставляю за собой.

Врио руководителя

З.Кахриманов

Приложение № 1
к приказу Агентства по охране
культурного наследия
Республики Дагестан
от «14» ноября 2017 г. № 101

**Описание границ территории объекта культурного наследия
регионального значения «Памятник воинам, умершим в госпиталях в
1941-1945 гг.»**

Границы территории объекта культурного наследия проходят:

Северная граница от поворотной точки 1, до поворотной точки 2, проходит в северо-восточном направлении на расстоянии 8,65 м. от поворотной точки 1 до поворотной точки 2.

Восточная граница от поворотной точки 2, до поворотной точки 3, проходит в юго-восточном направлении на расстоянии 16,43 м. от поворотной точки 2 до поворотной точки 3.

Южная граница от поворотной точки 3, до поворотной точки 4, проходит в юго-западном направлении на расстоянии 8,65 м. от поворотной точки 3.

Западная граница от поворотной точки 4, до поворотной точки 1, расположенной на расстоянии 16,43 м. от поворотной точки 4, проходит в северо-западном направлении. Западная граница замыкает контур.

Условные обозначения:

—	Границы территории объекта культурного наследия.
1-4	Характерные (поворотные) точки границ территории объекта культурного наследия

**Координаты характерных (поворотных) точек к карте
(схеме) границы территории объекта культурного наследия регионального значения
«Памятник воинам, умершим в госпиталях в 1941-1945 гг.»**

Обозначения характерных (поворотных) точек	Координаты характерных (поворотных) точек в местной системе координат (МСК-05)	
	X	Y
1	206418,00	362971,68
2	206411,54	362977,43
3	206400,47	362965,29
4	206406,93	362959,54

**Режим использования территории объекта культурного наследия
регионального значения «Памятник воинам, умершим в госпиталях в
1941-1945 гг.»**

В границах территории объекта культурного наследия:

1) запрещаются строительство объектов капитального строительства и увеличение объемно-пространственных характеристик существующих на территории памятника или ансамбля объектов капитального строительства; проведение земляных, строительных, мелиоративных и иных работ, за исключением работ по сохранению объекта культурного наследия или его отдельных элементов, сохранению историко-градостроительной или природной среды объекта культурного наследия;

2) не допускается распространение наружной рекламы на объектах культурного наследия, включенных в реестр, а также на их территориях;

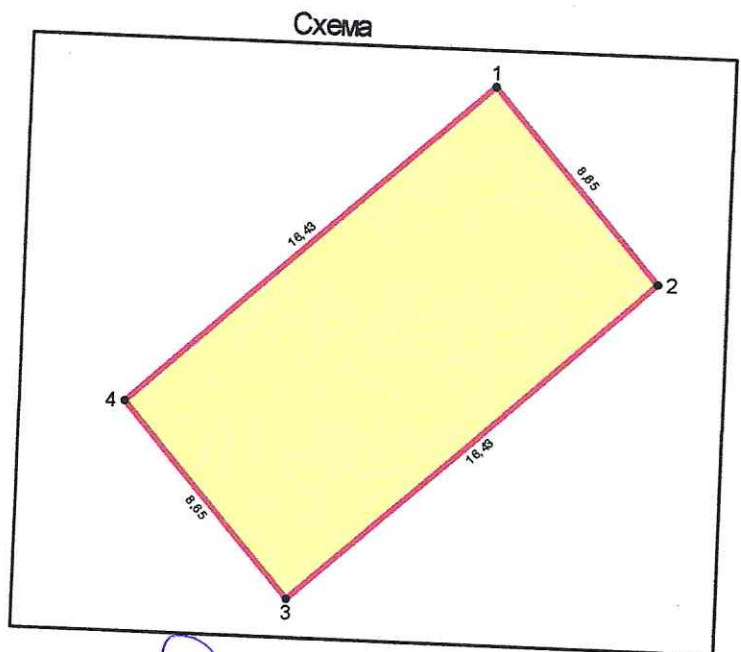
3) проектирование и проведение земляных, строительных, мелиоративных, хозяйственных работ, не связанных с целями сохранения объектов культурного наследия;

4) на территории памятника разрешается ведение хозяйственной деятельности, не противоречащей требованиям обеспечения сохранности объекта культурного наследия и позволяющей обеспечить функционирование объекта культурного наследия в современных условиях.

Карта(схема) границы территории объекта культурного наследия



Каталог координат		
Номер точки	Координаты	
	X(м)	Y(м)
1	206 418,00	362 971,68
2	206 411,54	362 977,43
3	206 400,47	362 966,29
4	206 406,98	362 969,54



Руководитель Агентства по охране
культурного наследия Республики Дагестан

З.Н.Кариманов

Приложение 6

к Акту государственной историко-культурной экспертизы,
обосновывающему изменение границ территории и об уточнении
сведений об объекте культурного наследия регионального значения
«Памятник воинам, умершим в госпиталях в 1941-1945 гг.»
(Республика Дагестан, г. Каспийск, кладбище)

Копия приказа Агентства по охране культурного наследия Республики
Дагестан от 20.03.2025 № 28/25-од «Об утверждении охранного
обязательства собственника или иного законного владельца объекта
культурного наследия регионального значения «Памятник воинам, умершим
в госпиталях в 1941-1945 гг.», расположенного по адресу: Республика
Дагестан, г. Каспийск, кладбище, включенного в единый государственный
реестр объектов культурного наследия (памятников истории и культуры)
народов Российской Федерации»



**АГЕНТСТВО ПО ОХРАНЕ КУЛЬТУРНОГО НАСЛЕДИЯ
РЕСПУБЛИКИ ДАГЕСТАН
(Дагнаследие)**

П Р И К А З

№ 18/15-09

«10» марта 2025 г.

Об утверждении охранного обязательства собственника или иного законного владельца объекта культурного наследия регионального значения «Памятник воинам, умершим в госпиталях в 1941-1945 гг.», расположенного по адресу: Республика Дагестан, г. Каспийск, кладбище, включенного в единый государственный реестр объектов культурного наследия (памятников истории и культуры) народов Российской Федерации

В соответствии со статьей 47.6 Федерального закона от 25 июня 2002 года № 73-ФЗ «Об объектах культурного наследия (памятниках истории и культуры) народов Российской Федерации», приказом Министерства культуры Российской Федерации от 13.07.2020 г. № 774 «Об утверждении формы охранного обязательства собственника или иного законного владельца объекта культурного наследия, включенного в единый государственный реестр объектов культурного наследия (памятников истории и культуры) народов Российской Федерации, и порядка его подготовки и утверждения),

П Р И К А З Ы В А Ю:

1. Утвердить охранное обязательство собственника или иного законного владельца объекта культурного наследия регионального значения «Памятник воинам, умершим в госпиталях в 1941-1945 гг.», расположенного по адресу: Республика Дагестан, г. Каспийск, кладбище, принятого на государственную охрану в соответствии Постановлением Совета Министров Дагестанской АССР от 15.08.1975 г. № 289 «О памятниках культуры, находящихся на территории Дагестанской АССР, подлежащих государственной охране» и включенного в единый государственный реестр объектов культурного наследия (памятников истории и культуры) народов Российской Федерации на основании приказа Министерства культуры РФ № 83128-р от 21.03.2017 г. с присвоением регистрационного номера 051710847810005 согласно приложению к настоящему приказу.

2. Отделу надзора, сохранения и использования объектов культурного наследия регионального значения:


- направить копию настоящего приказа заказным письмом с уведомлением о вручении собственнику (пользователю) объекта культурного наследия;

- обеспечить размещение настоящего приказа на сайте Агентства по охране культурного наследия Республики Дагестан (<http://dagnasledie@e-dag.ru/>).

4. Отделу по работе с единым государственным реестром объектов культурного наследия направить в орган регистрации прав для регистрации ограничений (обременений), установленных охранным обязательством, в Едином государственном реестре недвижимости (ЕГРН) в соответствии с действующим законодательством.

5. Контроль за исполнением настоящего приказа возложить на заместителя руководителя – начальника отдела надзора, сохранения и использования объектов культурного наследия федерального значения – Харбилова Х.З.

И.о руководителя



З. Исаева

УТВЕРЖДЕНО
Приказом Агентства
по охране культурного наследия
Республики Дагестан
от 10 03 2025 г. № 28/25-09

**ОХРАННОЕ ОБЯЗАТЕЛЬСТВО
СОБСТВЕННИКА ИЛИ ИНОГО ЗАКОННОГО ВЛАДЕЛЬЦА ОБЪЕКТА
КУЛЬТУРНОГО НАСЛЕДИЯ,
объекта культурного наследия включенного в единый государственный
реестр объектов культурного наследия (памятников истории и культуры)
народов Российской Федерации**

«Памятник воинам, умершим в госпиталях в 1941-1945 гг.»

(наименование объекта культурного наследия, включенного в единый
государственный реестр объектов культурного наследия (памятников истории и
культуры) народов Российской Федерации, в соответствии с данными единого
государственного реестра объектов культурного наследия (памятников истории и
культуры) народов Российской Федерации)

0	5	1	7	1	0	8	4	7	8	1	0	0	0	5
---	---	---	---	---	---	---	---	---	---	---	---	---	---	---

(регистрационный номер объекта культурного наследия в едином государственном
реестре объектов культурного наследия (памятников истории и культуры) народов
Российской Федерации)

Отметка о наличии или отсутствии паспорта объекта культурного наследия,
включенного в единый государственный реестр объектов культурного наследия
(памятников истории и культуры) народов Российской Федерации, в отношении которого
утверждено охранное обязательство (далее - объект культурного наследия) <1>:

имеется

отсутствует

(нужное отметить знаком "V")

При отсутствии паспорта объекта культурного наследия в охранное обязательство
вносятся:

Раздел 1. Сведения об объекте культурного наследия

1.1. Сведения о наименовании объекта культурного наследия:

1.2. Сведения о времени возникновения или дате создания объекта культурного
наследия, датах основных изменений (перестроек) данного объекта и (или) датах связанных
с ним исторических событий:

1.3. Сведения о категории историко-культурного значения объекта культурного наследия:

федерального значения

регионального значения

муниципального значения

(нужное отметить знаком "V")

1.4. Сведения о виде объекта культурного наследия:

памятник

ансамбль

(нужное отметить знаком "V")

1.5. Номер и дата принятия органом государственной власти решения о включении объекта культурного наследия в единый государственный реестр объектов культурного наследия (памятников истории и культуры) народов Российской Федерации:

1.6. Сведения о местонахождении объекта культурного наследия (адрес объекта или, при его отсутствии, описание местоположения объекта):

(субъект Российской Федерации)

(населенный пункт)

ул. д. корп. и (или) стр.

кадастровый номер (при наличии):

(описание местоположения)

1.7. Сведения о границах территории объекта культурного наследия:

1.8. Описание предмета охраны объекта культурного наследия:

1.9. Фотографическое (иное графическое) изображение объекта культурного наследия (на момент утверждения охранного обязательства), за исключением отдельных объектов археологического наследия, фотографическое изображение которых вносится на основании

решения соответствующего органа охраны объектов культурного наследия, на 5 листах.

1.10. Сведения о наличии зон охраны объекта культурного наследия с указанием номера и даты принятия органом государственной власти акта об утверждении указанных зон либо информация о расположении данного объекта культурного наследия в границах зон охраны иного объекта культурного наследия:

--

1.11. Сведения об объектах культурного наследия, входящих в состав объекта культурного наследия, являющегося ансамблем:

№	Наименование объекта культурного наследия	Адрес объекта или местоположение	Границы территории объекта культурного наследия	Предмет охраны объекта культурного наследия	Зоны охраны объекта культурного наследия

1.12. Сведения о требованиях к осуществлению деятельности в границах территории объекта культурного наследия, об особом режиме использования земельного участка, в границах которого располагается объект археологического наследия, установленных статьей 5.1 Федерального закона от 25 июня 2002 г. N 73-ФЗ "Об объектах культурного наследия (памятниках истории и культуры) народов Российской Федерации" (далее - Закон N 73-ФЗ):

--

1.13. Иные сведения, предусмотренные Законом N 73-ФЗ:

--

Раздел 2. Требования к сохранению объекта культурного наследия

2.1. В соответствии с пунктом 1 статьи 47.2 Закона N 73-ФЗ требования к сохранению объекта культурного наследия предусматривают консервацию, ремонт, реставрацию объекта культурного наследия, приспособление объекта культурного наследия для современного использования либо сочетание указанных мер.

2.2. Состав (перечень) и сроки (периодичность) работ по сохранению объекта культурного наследия являются неотъемлемой частью настоящего охранного обязательства (приложение N 1 к охранному обязательству) и определяются соответствующим органом охраны объектов культурного наследия, определенным пунктом 7 статьи 47.6 Закона N 73-ФЗ (далее - соответствующий орган охраны) культурного наследия (в соответствии со статьями 9, 9.1, 9.2, 9.3 Закона N 73-ФЗ) с учетом мнения собственника или иного законного владельца объекта культурного наследия, на основании составленного органом охраны объектов культурного наследия акта технического состояния объекта культурного наследия, с учетом вида данного объекта культурного наследия, его индивидуальных особенностей, физического состояния, функционального назначения и намечаемого использования объекта культурного наследия.

2.3. Лицо (лица), указанное (указанные) в пункте 11 статьи 47.6 Федерального закона от 25.06.2002 № 73-ФЗ "Об объектах культурного наследия (памятниках истории и

культуры) народов Российской Федерации", обязано (обязаны) обеспечить финансирование и организацию проведения научно-исследовательских, изыскательских, проектных работ, консервации, ремонта, реставрации и иных работ, направленных на обеспечение физической сохранности объекта культурного наследия и сохранение предмета охраны объекта культурного наследия, в порядке, установленном Федеральным законом от 25.06.2002 № 73-ФЗ "Об объектах культурного наследия (памятниках истории и культуры) народов Российской Федерации".

В случае обнаружения при проведении работ по сохранению объекта культурного наследия объектов, обладающих признаками объекта культурного наследия, в том числе объектов археологического наследия, собственник или иной законный владелец обязан незамедлительно приостановить работы и направить в течение трех рабочих дней со дня их обнаружения заявление в письменной форме об указанных объектах в региональный орган охраны объектов культурного наследия:

Агентство по охране культурного наследия Республики Дагестан

(указать наименование соответствующего регионального органа охраны объектов культурного наследия)

Раздел 3. Требования к содержанию и использованию объекта культурного наследия

3.1. В соответствии с пунктом 1 статьи 47.3 Закона N 73-ФЗ при содержании и использовании объекта культурного наследия, включенного в реестр, выявленного объекта культурного наследия в целях поддержания в надлежащем техническом состоянии без ухудшения физического состояния и (или) изменения предмета охраны данного объекта культурного наследия лица, указанные в пункте 11 статьи 47.6 Закона N 73-ФЗ, лицо, которому земельный участок, в границах которого располагается объект археологического наследия, принадлежит на праве собственности или ином вещном праве, обязаны:

1) осуществлять расходы на содержание объекта культурного наследия и поддержание его в надлежащем техническом, санитарном и противопожарном состоянии;

2) не проводить работы, изменяющие предмет охраны объекта культурного наследия либо ухудшающие условия, необходимые для сохранности объекта культурного наследия;

3) не проводить работы, изменяющие облик, объемно-планировочные и конструктивные решения и структуры, интерьер выявленного объекта культурного наследия, объекта культурного наследия, включенного в реестр в случае, если предмет охраны объекта культурного наследия не определен;

4) обеспечивать сохранность и неизменность облика объекта культурного наследия;

5) соблюдать установленные статьей 5.1 Закона N 73-ФЗ требования к осуществлению деятельности в границах территории объекта культурного наследия, включенного в реестр, особый режим использования земельного участка, водного объекта или его части, в границах которых располагается объект археологического наследия;

6) не использовать объект культурного наследия (за исключением оборудованных с учетом требований противопожарной безопасности объектов культурного наследия, предназначенных либо предназначавшихся для осуществления и (или) обеспечения указанных ниже видов хозяйственной деятельности, и помещений для хранения предметов религиозного назначения, включая свечи и лампадное масло):

под склады и объекты производства взрывчатых и огнеопасных материалов, предметов и веществ, загрязняющих интерьер объекта культурного наследия, его фасад, территорию и водные объекты и (или) имеющих вредные парогазообразные и иные выделения;

под объекты производства, имеющие оборудование, оказывающее динамическое и

вибрационное воздействие на конструкции объекта культурного наследия, независимо от мощности данного оборудования;

под объекты производства и лаборатории, связанные с неблагоприятным для объекта культурного наследия температурно-влажностным режимом и применением химически активных веществ;

7) незамедлительно извещать:

Агентство по охране культурного наследия Республики Дагестан

обо всех известных ему повреждениях, авариях или об иных обстоятельствах, причинивших вред объекту культурного наследия, включая объект археологического наследия, земельному участку в границах территории объекта культурного наследия либо земельному участку, в границах которого располагается объект археологического наследия, или угрожающих причинением такого вреда, и безотлагательно принимать меры по предотвращению дальнейшего разрушения, в том числе проводить противоаварийные работы в порядке, установленном для проведения работ по сохранению объекта культурного наследия;

8) не допускать ухудшения состояния территории объекта культурного наследия, включенного в реестр, поддерживать территорию объекта культурного наследия в благоустроенном состоянии.

3.2. В соответствии с пунктом 2 статьи 47.3 Закона N 73-ФЗ собственник жилого помещения, являющегося объектом культурного наследия, или частью такого объекта, обязан выполнять требования к сохранению объекта культурного наследия в части, предусматривающей обеспечение поддержания объекта культурного наследия или части объекта культурного наследия в надлежащем техническом состоянии без ухудшения физического состояния и изменения предмета охраны объекта культурного наследия.

3.3. В случае обнаружения при проведении работ на земельном участке в границах территории объекта культурного наследия либо на земельном участке, в границах которого располагается объект археологического наследия, объектов, обладающих признаками объекта культурного наследия, собственник или иной законный владелец объекта культурного наследия осуществляет действия, предусмотренные подпунктом 2 пункта 3 статьи 47.2 Закона N 73-ФЗ.

3.4. В случае если содержание или использование объекта культурного наследия может привести к ухудшению состояния данного объекта культурного наследия и (или) предмета охраны данного объекта культурного наследия, соответствующим органом охраны, устанавливаются следующие требования:

3.4.1. К видам хозяйственной деятельности с использованием объекта культурного наследия, либо к видам хозяйственной деятельности, оказывающим воздействие на указанный объект, в том числе ограничение хозяйственной деятельности:

3.4.2. К использованию объекта культурного наследия при осуществлении хозяйственной деятельности, предусматривающие, в том числе ограничение технических и иных параметров воздействия на объект культурного наследия:

3.4.3. К благоустройству в границах территории объекта культурного наследия:

3.5. Лица, указанные в пункте 11 статьи 47.6 Закона N 73-ФЗ, обязаны осуществлять финансирование мероприятий, обеспечивающих выполнение требований по содержанию и использованию объекта культурного наследия.

Раздел 4. Требования к обеспечению доступа граждан Российской Федерации, иностранных граждан и лиц без гражданства к объекту культурного наследия

4.1. Требования к обеспечению доступа граждан Российской Федерации, иностранных граждан и лиц без гражданства к объекту культурного наследия устанавливаются статьей 47.4 Закона N 73-ФЗ с учетом требований к сохранению указанного объекта культурного наследия, требований к его содержанию и использованию, физического состояния этого объекта культурного наследия и характера его современного использования (приложение N 2 к охранному обязательству).

4.2. Лица, указанные в пункте 11 статьи 47.6 Закона N 73-ФЗ, обязаны обеспечивать финансирование мероприятий, обеспечивающих выполнение требований к обеспечению доступа граждан Российской Федерации, иностранных граждан и лиц без гражданства к объекту культурного наследия.

Раздел 5. Требования к размещению наружной рекламы на объектах культурного наследия, их территориях в случае, если их размещение допускается в соответствии с законодательством Российской Федерации

5.1. Требования к распространению на объектах культурного наследия, их территориях наружной рекламы устанавливаются в соответствии со статьей 35.1 Закона N 73-ФЗ:

В соответствии с требованиями статьи 35.1 Закона № 73-ФЗ не допускается распространение наружной рекламы на объекте культурного наследия и на его территории, за исключением наружной рекламы, содержащей исключительно информацию о проведении на объекте культурного наследия, его территории театрально-зрелищных, культурно-просветительных и зрелищно-развлекательных мероприятий или исключительно информацию об указанных мероприятиях с одновременным упоминанием об определенном лице как о спонсоре конкретного мероприятия при условии, если такому упоминанию отведено не более чем десять процентов рекламной площади (пространства)

Раздел 6. Требования к установке информационных надписей и обозначений на объект культурного наследия

6.1. На объектах культурного наследия должны быть установлены надписи и обозначения, содержащие информацию об объекте культурного наследия, в порядке, определенном пунктом 2 статьи 27 Закона N 73-ФЗ.

6.2. Сведения об информационной надписи и обозначениях на объекте культурного наследия:

Информационная надпись не установлена

Раздел 7. Дополнительные требования в отношении объекта культурного наследия

- 7.1. Обеспечение условий доступности объекта культурного наследия для инвалидов.
- 7.2. Необходимость проведения оценки воздействия на выдающуюся универсальную ценность объекта всемирного наследия ЮНЕСКО при проведении крупномасштабных восстановительных или новых строительных работ в границах его территории или его буферной зоны.
- 7.3. Необходимость проведения работ по консервации и реставрации объектов культурного наследия физическими лицами, аттестованными Минкультуры России, состоящими в трудовых отношениях с юридическими лицами или индивидуальными предпринимателями, имеющими лицензию на осуществление деятельности по сохранению объектов культурного наследия.

Условия доступности объекта культурного наследия для инвалидов, предусмотренных приказом Минкультуры России от 20 ноября 2015 г. № 2834 «Об утверждении Порядка обеспечения условий доступности для инвалидов объектов культурного наследия, включенных в единый государственный реестр объектов культурного наследия (памятников истории и культуры) народов Российской Федерации» (зарегистрирован Минюстом России 10 декабря 2015 г., регистрационный № 40073).

Порядок проведения работ по консервации и реставрации объектов культурного наследия физическими лицами, установлен приказом Минкультуры России от 05 мая 2012 г. № 474 «Об утверждении Порядка проведения аттестации специалистов в области сохранения объектов культурного наследия (за исключением спасательных археологических полевых работ), в области реставрации иных культурных ценностей» (далее - Приказ № 474) (зарегистрирован Минюстом России 19 июля 2012 г., регистрационный № 24954).

В соответствии с пунктом 6 статьи 45 Федерального Закона № 73-ФЗ от 25.06.2002

Приложение:

1. Состав (перечень) и сроки (периодичность) работ по сохранению объекта культурного наследия;
2. Требования к обеспечению доступа граждан Российской Федерации, иностранных граждан и лиц без гражданства к объекту культурного наследия;
3. Порядок подтверждения лицом, указанным в пункте 11 статьи 47.6 Федерального закона от 25.06.2002 N 73-ФЗ, выполнения требований, содержащихся в охранном обязательстве собственника или иного законного владельца объекта культурного наследия;
4. Паспорт объекта культурного наследия.

Приложение N 1
к охранному обязательству собственника
или иного законного владельца объекта
культурного наследия, включенного в
единый государственный реестр объектов
культурного наследия (памятников истории
и культуры) народов Российской
Федерации, утвержденному приказом
Агентства по охране культурного
наследия Республики Дагестан
от 04.03.2025 № 12/125-09

**Состав (перечень) и сроки (периодичность) работ
по сохранению объекта культурного наследия
Состав (перечень) и сроки (периодичность) работ
по сохранению объекта культурного наследия**

№	Состав (перечень) видов работ (разрабатываемой документации)	Сроки (периодичность) проведения работ (подготовки документации)	Примечание
1.	Обеспечение поддержания объекта культурного наследия или части объекта культурного наследия в надлежащем техническом, санитарном и противопожарном состоянии без ухудшения физического состояния и изменения предмета охраны объекта культурного наследия, (по согласованию с Дагнаследием)	В течение срока эксплуатации.	Акт технического состояния №05/25-р от 04.03.25 г Письмо Агентства по охране культурного наследия от 07.03.2025г. № 743
2.	Проведение благоустройства территории Объекта (недопущение ухудшения состояния территории объекта культурного наследия).	Постоянно.	
3.	Проведение работ по сохранению объекта культурного наследия (по согласованию с Дагнаследием)	По мере необходимости.	
	Установка информационной надписи	В течение года.	

к охранному обязательству собственника или иного законного владельца объекта культурного наследия, включенного в единый государственный реестр объектов культурного наследия (памятников истории и культуры) народов Российской Федерации, утвержденному приказом Агентства по охране культурного наследия Республики Дагестан,

от 02.03.2015 № 21/15-00

**ТРЕБОВАНИЯ
К ОБЕСПЕЧЕНИЮ ДОСТУПА ГРАЖДАН РОССИЙСКОЙ ФЕДЕРАЦИИ,
ИНОСТРАННЫХ ГРАЖДАН И ЛИЦ БЕЗ ГРАЖДАНСТВА К ОБЪЕКТУ
КУЛЬТУРНОГО НАСЛЕДИЯ УСТАНОВЛИВАЮТСЯ СТАТЬЕЙ 47.4
ФЕДЕРАЛЬНОГО ЗАКОНА ОТ 25.06.2002 N 73-ФЗ "ОБ ОБЪЕКТАХ
КУЛЬТУРНОГО НАСЛЕДИЯ (ПАМЯТНИКАХ ИСТОРИИ И КУЛЬТУРЫ)
НАРОДОВ РОССИЙСКОЙ ФЕДЕРАЦИИ" С УЧЕТОМ ТРЕБОВАНИЙ
К СОХРАНЕНИЮ УКАЗАННОГО ОБЪЕКТА КУЛЬТУРНОГО НАСЛЕДИЯ,
ТРЕБОВАНИЙ К ЕГО СОДЕРЖАНИЮ И ИСПОЛЬЗОВАНИЮ, ФИЗИЧЕСКОГО
СОСТОЯНИЯ ЭТОГО ОБЪЕКТА КУЛЬТУРНОГО НАСЛЕДИЯ И ХАРАКТЕРА
ЕГО СОВРЕМЕННОГО ИСПОЛЬЗОВАНИЯ**

1. Условия доступа к объекту культурного наследия с учетом вида объекта культурного наследия, категории его историко-культурного значения, предмета охраны, физического состояния объекта культурного наследия, требований к его сохранению, характера современного использования данного объекта культурного наследия:

N п/п	Условия доступа к объекту культурного наследия	Примечание
1	Обеспечение доступа гражданам Российской Федерации, иностранным гражданам и лицам без гражданства во внутренние помещения объекта культурного наследия и к объекту культурного наследия в соответствии с внутренним распорядком, установленным собственником или иным законным владельцем объекта культурного наследия	Приказ Министерства культуры РФ № 774 от 13.07.2020 г.
2	Проведение внешнего осмотра - без ограничений. В случае проведения на объекте культурного наследия ремонтно-реставрационных работ, доступ к объекту не осуществляется.	

**Порядок
подтверждения лицом, указанным в пункте 11 статьи 47.6 Федерального закона от
25.06.2002 N 73-ФЗ "Об объектах культурного наследия (памятниках истории и
культуры) народов Российской Федерации", выполнения требований, содержащихся
в охранном обязательстве собственника или иного законного владельца объекта
культурного наследия**

1. Лицо, указанное в пункте 11 статьи 47.6 Федерального закона от 25.06.2002 N 73-ФЗ "Об объектах культурного наследия (памятниках истории и культуры) народов Российской Федерации" (далее - Закон), ежегодно представляет в орган охраны объектов культурного наследия, утвердивший, в порядке, установленном пунктом 7 статьи 47.6 Закона, охранный обязательство собственника или иного законного владельца объекта культурного наследия (далее - Орган охраны), уведомление о выполнении требований охранного обязательства (далее - Уведомление) в отношении принадлежащего ему объекта культурного наследия, включенного в единый государственный реестр объектов культурного наследия (памятников истории и культуры) народов Российской Федерации / земельного участка, в границах которого располагается объект археологического наследия, либо их части.

2. Уведомление составляется лицом, указанным в пункте 11 статьи 47.6 Закона (далее - Ответственное лицо) в произвольной форме. В случае, если Ответственным лицом выступает юридическое лицо, в том числе орган государственной власти или местного самоуправления, Уведомление выполняется на бланке Ответственного лица.

3. Уведомление должно содержать сведения об исполнении Ответственным лицом требований, установленных Охранным обязательством и иными актами Органа охраны.

Также к Уведомлению должны прилагаться фотографические изображения объекта культурного наследия / земельного участка, в границах которого располагается объект археологического наследия, позволяющие зафиксировать индивидуальные особенности объекта культурного наследия на момент представления Уведомления.

4. В случае приостановления и возобновления доступа к объекту культурного наследия в порядке статьи 47.5 Закона, эта информация указывается Ответственным лицом в Уведомлении.

5. Уведомление подписывается соответствующим физическим лицом, либо руководителем соответствующего юридического лица, с указанием даты составления Уведомления.

6. Уведомление направляется Ответственным лицом в Орган охраны заказным почтовым отправлением с уведомлением о вручении либо в форме электронного документа, подписанного электронной подписью.

7. Уведомление направляется в Орган охраны в срок не позднее 1 июля года, следующего за отчетным.

Утверждено
приказом Министерства культуры
Российской Федерации
от 2 июля 2015 г. № 1906

Экземпляр № 1

051710847810005

Регистрационный номер объекта культурного
наследия в едином государственном реестре
объектов культурного наследия (памятников
истории и культуры) народов Российской Федерации

ПАСПОРТ ОБЪЕКТА КУЛЬТУРНОГО НАСЛЕДИЯ

Фотографическое изображение объекта культурного наследия,
за исключением отдельных объектов археологического наследия,
фотографическое изображение которых вносится на основании решения
соответствующего органа охраны объектов культурного наследия



11.05.2020

Дата съемки (число,месяц,год)

I. Сведения о наименовании объекта культурного наследия

Памятник воинам, умершим в госпиталях в 1941-1945 гг.

2. Сведения о времени возникновения или дате создания объекта культурного наследия, датах основных изменений (перестроек) данного объекта и (или) датах связанных с ним исторических событий

1941-1945 гг.

3. Сведения о категории историко-культурного значения объекта культурного наследия

Федерального значения	Регионального значения	Местного (муниципального значения)
	+	

4. Сведения о виде объекта культурного наследия

Памятник	Ансамбль	Достопримечательное место
+		

5. Номер и дата принятия органом государственной власти решения о включении объекта культурного наследия в единый государственный реестр объектов культурного наследия (памятников истории и культуры) народов Российской Федерации

- Постановление Совета Министров Дагестанской АССР № 289 от 15.08.1975 г.

6. Сведения о местонахождении объекта культурного наследия (адрес объекта или при его отсутствии описание местоположения объекта)

Республика Дагестан, г. Каспийск, кладбище

7. Сведения о границах территории объекта культурного наследия, включенного в единый государственный реестр объектов культурного наследия (памятников истории и культуры) народов Российской Федерации

Границы территории объекта культурного наследия проходят: Северная граница от поворотной точки 1, до поворотной точки 2, проходит в северо-восточном направлении на расстоянии 8,65 м. от поворотной точки 1 до поворотной точки 2. Восточная граница от поворотной точки 2, до поворотной точки 3, проходит в юго-восточном направлении на расстоянии 16,43 м. от поворотной точки 2 до поворотной точки 3. Южная граница от поворотной точки 3, до поворотной точки 4, проходит в юго-западном направлении на расстоянии 8,65 м. от поворотной точки 3. Западная граница от поворотной точки 4, до поворотной точки 1, расположенной на расстоянии 16,43 м. от поворотной точки 4, проходит в северо-западном направлении. Западная граница замыкает контур.

- Приказ Агентства по охране культурного наследия Республики Дагестан (по утверждению границ ОКН) № 101 от 14.11.2017 г.

8. Описание предмета охраны объекта культурного наследия

На дату оформления паспорта предмет охраны объекта культурного наследия не утвержден.

9. Сведения о наличии зон охраны данного объекта культурного наследия с указанием номера и даты принятия органом государственной власти акта об утверждении указанных зон либо информация о расположении данного объекта культурного наследия в границах зон охраны иного объекта культурного наследия

На дату оформления паспорта границы зон охраны объекта культурного наследия, режимы использования земель и градостроительные регламенты в границах территорий данных зон не утверждены.

Всего в паспорте листов

3

Уполномоченное должностное лицо органа охраны объектов культурного наследия

Начальник отдела		Аллаев Набиюлла Меджидович
должность	подпись	инициалы, фамилия

20 . 03 . 2025

Дата оформления паспорта
(число, месяц, год)



Приложение 7

к Акту государственной историко-культурной экспертизы,
обосновывающему изменение границ территории и об уточнении
сведений об объекте культурного наследия регионального значения
«Памятник воинам, умершим в госпиталях в 1941-1945 гг.»
(Республика Дагестан, г. Каспийск, кладбище)

Паспорт воинского захоронения на территории городского округа «город
Каспийск»

П А С П О Р Т
 воинского захоронения на территории
 городского округа «город Каспийск»

РОССИЯ – РОФ-ДАГ-КАСПИЙСК

1. Место и дата захоронения:

Республика Дагестан, городской округ «город Каспийск», ул. Приморская 14 Б, 1942 - 1945 г.

2. Вид захоронения:

Воинское кладбище, Великая Отечественная война

3. Размеры захоронения и его состояние:

80 x 110 м, состояние удовлетворительное

4. Краткое описание памятника (надгробия) на захоронении:

На кладбище расположены:

- постамент, культурная группа высотой 12 м.: Вверху расположен Орден Отечественной войны, внизу надпись «1941 – 1945»;
- постамент, культурная группа высотой 3 м.: содержит надпись - «Ваш подвиг отчизну славит, награда ему бессмертье», воин в каске с гранатой. Вечный огонь или Огонь памяти не содержит;
- скульптура высотой 2 м.: воин в полный рост с автоматом, на постаменте надпись (табличка 0,20 x 0,30) Матыченко И.И. 1924 – 1942 гг.;
- скульптура высотой 2 м.: воин летчик в полный рост с планшетом в руке, на постаменте надпись (табличка 0,20 x 0,30) Арутюнян Гайк Агабекович 1895 – 1943 М. Р. АРМ ССР г. Камо с. Ланджахбюр.

5. Количество захороненных:

Всего	В том числе	
	известных	неизвестных
465	346	119

6. Персональные сведения о захороненных:

№ п/п	Должность, подразделение/ воинская часть	Воинское звание	Фамилия, имя, отчество	Дата рождения	Дата гибели (смерти)	Место захоронения на кладбище, участке кладбища	Откуда перезахоронен
1	рабочий батальон	красноармеец	Абастолов Николай Федорович	1916	16.06.1943	6 ряд ВМК Каспийск	
2	нет данных	нет данных	Абдулин Х.	1922	1943	6 ряд ВМК Каспийск	
3	нет данных	нет данных	Абдунизимов М.	1913	12.12.1942	11 ряд ВМК Каспийск	
4	157 див 923 сп	красноармеец	Абдуразаков Шагир Идрисович	1913	05.11.1944	3 ряд ВМК Каспийск	
5	3 сд	красноармеец	Абисов Кузьма Алекс	1906	31.01.1945	2 ряд ВМК Каспийск	
6	нет данных	нет данных	Авкин М.Е.	1903	1942	1 ряд ВМК Каспийск	

7	1277 сп	красноармеец	Агафонов Яков Михайлович	1899	03.01.1943	10 ряд ВМК Каспийск	
8	83 стр див	красноармеец	Агирба Шамиль Н.	1923	26.04.1943	7 ряд ВМК Каспийск	
9	833 дсп	красноармеец	Адамов Буниамин	1902	12.02.1943	1 ряд ВМК Каспийск	
10	нет данных	нет данных	Азиков Х.Т.	нет данных	1943	6 ряд ВМК Каспийск	
11	684 сп	красноармеец	Акопов Талыш Мравович	1918	03.01.1943	10 ряд ВМК Каспийск	
12	5 бриг	рядовой	Аксененко Александр Игнатьевич	1924	24.11.1942	12 ряд ВМК Каспийск	
13	1041 сп 223 сд	младший сержант	Алахвердиев Али Абдулкеримович	1921	30.10.1942	12 ряд ВМК Каспийск	
14	нет данных	нет данных	Алаян М.Г.	1899	28.01.1943	1 ряд ВМК Каспийск	
15	130 зап. п.	красноармеец	Алиев Али Куйбутевич	1924	24.06.1943	1 ряд ВМК Каспийск	
16	нет данных	нет данных	Алиев М.С.	1924	27.03.1943	9 ряд ВМК Каспийск	
17	839 сп	красноармеец	Алиев Мусум	1904	13.11.1942	12 ряд ВМК Каспийск	
18	43 сб	сержант	Алмазов Иван Егорович	1920	18.12.1942	10 ряд ВМК Каспийск	
19	нет данных	красноармеец	Алуханов Константин Ованесович	1895	30.03.1943	1 ряд ВМК Каспийск	
20	нет данных	нет данных	Амарджанян С.О.	1901	1943	3 ряд ВМК Каспийск	
21	нет данных	нет данных	Анастасов Ф.Л.	1909	1943	4 ряд ВМК Каспийск	
22	152 м с бр	красноармеец	Андрюхин Павел Ефимович	1899	04.02.1943	8 ряд ВМК Каспийск	
23	3 ОСП	сержант	Анциферов Федор Анисимович	1919	20.11.1942	12 ряд ВМК Каспийск	
24	620 сп	красноармеец	Анчивадзе Алексей Гудж	нет данных	05.01.1943	4 ряд ВМК Каспийск	
25	638 сп	красноармеец	Арабов Канифа	1912	26.11.1942	12 ряд ВМК Каспийск	
26	нет данных	нет данных	Арсенов А.Н.	нет данных	1943	4 ряд ВМК Каспийск	
27	876 с/бат	красноармеец	Асабашвили Алексей Николаевич	1908	20.04.1943	8 ряд ВМК Каспийск	

28	нет данных	нет данных	Асибашвили И.И.	1903	1943	9 ряд ВМК Каспийск	
29	нет данных	нет данных	Асланян Х.	1925	25.04.1944	3 ряд ВМК Каспийск	
30	10 п 20 т	красноармеец	Атаев Магомед Бат	1914	29.01.1943	6 ряд ВМК Каспийск	
31	нет данных	нет данных	Аулов В.К.	нет данных	1943	6 ряд ВМК Каспийск	
32	4 гв бригада	красноармеец	Ахмеджанов Капас	1912	19.11.1942	12 ряд ВМК Каспийск	
33	нет данных	нет данных	Ахмедов В.Н.	1907	1943	4 ряд ВМК Каспийск	
34	369 сп	красноармеец	Ахмедов Ташбай Слемович	1917	09.01.1943	1 ряд ВМК Каспийск	
35	130 зсп	красноармеец	Бабаев Махмед	1892	09.01.1943	9 ряд ВМК Каспийск	
36	32 гв стр див	красноармеец	Бабаков Сергей Иванович	1909	22.07.1943	5 ряд ВМК Каспийск	
37	207 танк бригада	старший лейтенант	Бабарнаков Иван Степович	1910	21.01.1943	1 ряд ВМК Каспийск	
38	1341 стр полк	красноармеец	Багиров Касег Гуна	1914	26.11.1942	12 ряд ВМК Каспийск	
39	581 сп	красноармеец	Бакриев Джабир Ибрагимович	1908	06.01.1943	10 ряд ВМК Каспийск	
40	нет данных	нет данных	Барабанов А.И.	1923	1943	3 ряд ВМК Каспийск	
41	10 гв стр бриг	красноармеец	Баурин Василий Григорьевич	1923	25.11.1942	12 ряд ВМК Каспийск	
42	57 стр бр	красноармеец	Безруких Прокофий Федотович	1912	09.02.1943	8 ряд ВМК Каспийск	
43	нет данных	нет данных	Беизионали Ш.	1906	1943	1 ряд ВМК Каспийск	
44	нет данных	нет данных	Белинский Э.И.	1907	1943	3 ряд ВМК Каспийск	
45	нет данных	нет данных	Бессмельцев а.С.	1892	1943	9 ряд ВМК Каспийск	
46	нет данных	нет данных	Бирюков К.М.	нет данных	1943	4 ряд ВМК Каспийск	
47	нет данных	нет данных	Боджуа А.Л.	1897	1942	4 ряд ВМК Каспийск	
48	нет данных	нет данных	Бондарев Г.П.	1898	31.05.1944	3 ряд ВМК Каспийск	

49	нет данных	нет данных	Бондаренко Алексей Андреевич	1919	16.03.1943	8 ряд ВМК Каспийск	
50	104 сп	красноармеец	Бондарь Иван Тимофеевич	1922	08.11.1944	3 ряд ВМК Каспийск	
51	нет данных	нет данных	Буров И.А.	нет данных	1943	6 ряд ВМК Каспийск	
52	нет данных	нет данных	Бутко Л.С.	1923	1942	11 ряд ВМК Каспийск	
53	723 сп	красноармеец	Бучин Николай Иванович	1909	03.04.1943	6 ряд ВМК Каспийск	
54	нет данных	нет данных	Бэлоко И.М.	1901	1943	9 ряд ВМК Каспийск	
55	293 гсп	красноармеец	Войсклянцов Михаил Абрамович	1900	04.07.1944	4 ряд ВМК Каспийск	
56	нет данных	нет данных	Валиулов М.Д.	1906	1943	3 ряд ВМК Каспийск	
57	в/торг	красноармеец	Ванштейн Иосиф Моисеевич	1909	23.01.1943	9 ряд ВМК Каспийск	
58	нет данных	нет данных	Варданян М.Х.	1911	1942	9 ряд ВМК Каспийск	
59	нет данных	нет данных	Вегонос Н.М.	1903	20.11.1942	12 ряд ВМК Каспийск	
60	нет данных	нет данных	Виноградов Н.Я.	нет данных	1943	3 ряд ВМК Каспийск	
61	1277 сп	сержант	Власенко Иван Акимович	1904	17.12.1942	11 ряд ВМК Каспийск	
62	10 гсб	сержант	Воеводин Петр Дмитриевич	1918	23.11.1942	12 ряд ВМК Каспийск	
63	79 пех п	красноармеец	Волков Иван Аверьянович	1904	03.05.1943	7 ряд ВМК Каспийск	
64	нет данных	нет данных	Воробьев М.И.	1906	1943	3 ряд ВМК Каспийск	
65	50 сп	красноармеец	Выборнов Борис Емельянович	1920	23.02.1943	9 ряд ВМК Каспийск	
66	нет данных	нет данных	Габуня Д.Д.	1898	09.04.1943	9 ряд ВМК Каспийск	
67	14 танк полк	гвардии старший лейтенант	Гаврилов Алексей Петрович	1915	05.07.1944	5 ряд ВМК Каспийск	
68	57 стр бр	красноармеец	Гаврюшов Михаил Иванович	1908	08.01.1943	1 ряд ВМК Каспийск	
69	50 ТАРМ	старший сержант	Галсанова Янжима Тармаевна	1922	06.09.1943	1 ряд ВМК Каспийск	

70	839 сп	рядовой	Гамбаров Гамбар	1894	14.03.1943	8 ряд ВМК Каспийск	
71	нет данных	нет данных	Гаринских М.Н.	1920	08.08.1945	2 ряд ВМК Каспийск	
72	нет данных	нет данных	Герасимов В.Н.	1923	18.03.1945	2 ряд ВМК Каспийск	
73	375 сд	красноармеец	Гербинский Иван Иванович	1905	22.01.1945	2 ряд ВМК Каспийск	
74	нет данных	нет данных	Глебов А.П.	1901	23.11.1943	7 ряд ВМК Каспийск	
75	876 сп	рядовой	Гогия Сазон Антонович	1898	08.02.1943	8 ряд ВМК Каспийск	
76	нет данных	нет данных	Горадзе Ю.С.	1910	1943	1 ряд ВМК Каспийск	
77	нет данных	нет данных	Горбадзе И.	1923	02.12.1942	11 ряд ВМК Каспийск	
78	693 сп 178 сд	красноармеец	Горбачев Григорий Степанович	1909	17.09.1944	3 ряд ВМК Каспийск	
79	1199 сп	красноармеец	Горбачев Ефим Васильевич	1905	01.05.1944	6 ряд ВМК Каспийск	
80	дорожный батальон	рядовой	Григорян Акоп Сетракович	1925	27.06.1943	1 ряд ВМК Каспийск	
81	нет данных	нет данных	Гришин А.Г.	нет данных	1943	4 ряд ВМК Каспийск	
82	нет данных	нет данных	Гузненко Г.М.	1924	08.11.1944	2 ряд ВМК Каспийск	
83	265 сп	красноармеец	Гуков Гр. Ив.	нет данных	16.06.1943	6 ряд ВМК Каспийск	
84	3 сп	красноармеец	Гулиев Амир Акнар	1897	06.03.1943	9 ряд ВМК Каспийск	
85	365 сп	красноармеец	Гуров Михаил Алексеевич	1923	06.03.1943	12 ряд ВМК Каспийск	
86	1368 сп	красноармеец	Гусейнов Хасан Башир-Оглы	1914	20.12.1942	10 ряд ВМК Каспийск	
87	1103 сп	красноармеец	Гусейнов Месир Гусейнали	1894	17.01.1943	1 ряд ВМК Каспийск	
88	1 бат	красноармеец	Давидченко Иван Иванович	1924	26.11.1942	12 ряд ВМК Каспийск	
89	нет данных	нет данных	Дадаян А.С.	1923	1943	11 ряд ВМК Каспийск	
90	нет данных	нет данных	Данильченко М.Д.	нет данных	1943	3 ряд ВМК Каспийск	

91	885 сп	красноармеец	Демин Иван Иванович	1925	17.03.1943	6 ряд ВМК Каспийск	
92	25 гв сп	младший лейтенант	Деревянко Иван Иванович	1923	09.02.1945	7 ряд ВМК Каспийск	
93	нет данных	нет данных	Джаббаров А.Д.	1914	1943	8 ряд ВМК Каспийск	
94	2 стр бр	красноармеец	Джавиа Шалва Миганидович	1902	21.12.1942	4 ряд ВМК Каспийск	
95	677 сп	красноармеец	Джанзузьян Акоп Х	1906	04.04.1943	8 ряд ВМК Каспийск	
96	59 ОСБ	красноармеец	Джангиров Амазас	1893	09.02.1943	8 ряд ВМК Каспийск	
97	2 стр бр	рядовой	Джафаров Кайкит	1922	20.02.1943	8 ряд ВМК Каспийск	
98	1367 сп	красноармеец	Джижиашвили Григорий Иванович	1896	11.03.1943	8 ряд ВМК Каспийск	
99	481 сп	красноармеец	Джумагалиев Джакай	1917	02.01.1943	3 ряд ВМК Каспийск	
100	265 гв сп	сержант	Долгих Семен Матвеевич	1918	27.04.1943	4 ряд ВМК Каспийск	
101	нет данных	нет данных	Долгих С.Н.	1918	1943	3 ряд ВМК Каспийск	
102	177 сп	лейтенант	Долгих Василий Петрович	1924	05.02.1945	2 ряд ВМК Каспийск	
103	4 гв каз кав корп 30 див	красноармеец	Доржиев Херин Корп	1921	28.06.1943	5 ряд ВМК Каспийск	
104	640 часть ППС	красноармеец	Дубровский Георгий Иванович	1903	25.03.1943	10 ряд ВМК Каспийск	
105	нет данных	нет данных	Дуденин И.И.	1893	1943	4 ряд ВМК Каспийск	
106	174 отд бат связи	старшина	Дудиков Владимир Михайлович	1914	08.06.1943	6 ряд ВМК Каспийск	
107	нет данных	нет данных	Дужалава Н.Д.	1918	27.03.1943	1 ряд ВМК Каспийск	
108	нет данных	нет данных	Духанин А.Г.	нет данных	1943	1 ряд ВМК Каспийск	
109	нет данных	нет данных	Егоров Ф.Л.	нет данных	1943	6 ряд ВМК Каспийск	
110	124 зап стр п	красноармеец	Едирхан Агаверди Муса	1901	25.03.1943	8 ряд ВМК Каспийск	
111	нет данных	нет данных	Елнитанников Т.М.	1906	19.11.1943	7 ряд ВМК Каспийск	

112	121 гв сп	красноармеец	Жендулис Юрий Янович	1893	25.05.1943	6 ряд ВМК Каспийск	
113	323 сд	санитарный инструктор	Жиленко Мария Ивановна	1921	15.12.1942	10 ряд ВМК Каспийск	
114	1336 сп 319 сд	красноармеец	Жильцов Григорий Ефремович	1925	10.12.1942	11 ряд ВМК Каспийск	
115	7 бриг	красноармеец	Журавлев Василий Алексеевич	1923	21.11.1942	12 ряд ВМК Каспийск	
116	67 сп	младший сержант	Зиго Владимир Андреевич	1920	07.04.1943	12 ряд ВМК Каспийск	
117	695 сп	красноармеец	Зайналов Амитжан	1912	20.03.1944	6 ряд ВМК Каспийск	
118	39 гв сп	красноармеец	Замаруев Григорий Иванович	1902	13.06.1944	5 ряд ВМК Каспийск	
119	761 сп	красноармеец	Заморин Иван Егорович	1905	14.12.1942	10 ряд ВМК Каспийск	
120	нет данных	красноармеец	Захожий Павел Васильевич	1908	05.05.1943	7 ряд ВМК Каспийск	
121	7 гс бр.	красноармеец	Зеленцов Алексей Иванович	1900	15.11.1942	2 ряд ВМК Каспийск	
122	нет данных	нет данных	Зияудинов Ш.	1923	1943	2 ряд ВМК Каспийск	
123	нет данных	нет данных	Зологин Н.П.	нет данных	1943	1 ряд ВМК Каспийск	
124	нет данных	нет данных	Зубцов П.А.	1924	1943	9 ряд ВМК Каспийск	
125	5 исп	рядовой	Иванченко Николай Васильевич	1924	20.11.1942	12 ряд ВМК Каспийск	
126	нет данных	нет данных	Иков М.Н.	1924	1942	10 ряд ВМК Каспийск	
127	57 стр бр	красноармеец	Ильин Николай Иванович	1918	01.12.1942	10 ряд ВМК Каспийск	
128	6 гсб	красноармеец	Иполитов Степан Андреевич	1912	27.04.1943	2 ряд ВМК Каспийск	
129	нет данных	нет данных	Исмаилов М.Ш.	1916	1942	1 ряд ВМК Каспийск	
130	нет данных	нет данных	Израелян С.В.	1902	1943	2 ряд ВМК Каспийск	
131	481 сп	красноармеец	Казарян Мацик Григорьевич	1897	13.01.1943	9 ряд ВМК Каспийск	
132	850 ап	рядовой	Калмыков Ким Петрович	1924	25.01.1944	6 ряд ВМК Каспийск	

133	нет данных	нет данных	Калпаков Т.Я.	1897	01.09.1943	4 ряд ВМК Каспийск	
134	нет данных	нет данных	Канищевский М.И.	нет данных	1943	2 ряд ВМК Каспийск	
135	нет данных	нет данных	Капустин Н.Ф.	1896	07.05.1943	6 ряд ВМК Каспийск	
136	833 сп	красноармеец	Карагезов Мусей	1909	24.12.1942	10 ряд ВМК Каспийск	
137	нет данных	нет данных	Касаев Х.Б.	1917	1943	9 ряд ВМК Каспийск	
138	нет данных	красноармеец	Касимов Самид	1922	06.04.1943	8 ряд ВМК Каспийск	
139	230 ОР	красноармеец	Каторгин Михаил Степанович	1896	13.03.1943	1 ряд ВМК Каспийск	
140	300 сп	красноармеец	Кикиберия Капитон Михайлович	1898	29.05.1943	6 ряд ВМК Каспийск	
141	32 гв сп	старший сержант	Климов Семен Васильевич	1908	17.04.1943	1 ряд ВМК Каспийск	
142	нет данных	нет данных	Ковалев С.Т.	нет данных	1943	1 ряд ВМК Каспийск	
143	394 стр див	сержант	Коваленко Михаил Петрович	1922	21.04.1943	7 ряд ВМК Каспийск	
144	ВЧУ	красноармеец	Комарова Екатерина Ивановна	1914	29.12.1942	10 ряд ВМК Каспийск	
145	нет данных	нет данных	Копейкин М.В.	1918	22.10.1942	12 ряд ВМК Каспийск	
146	нет данных	нет данных	Корниенко Семен Николаевич	1898	13.12.1943	7 ряд ВМК Каспийск	
147	10 сп 4 сд	красноармеец	Корнобай Иван Иванович	1897	11.09.1944	3 ряд ВМК Каспийск	
148	545 сп	красноармеец	Костников Андрей Дмитриевич	1900	13.12.1942	12 ряд ВМК Каспийск	
149	нет данных	нет данных	Кошиль И.Я.	1895	1943	1 ряд ВМК Каспийск	
150	103 ист пт	старший сержант	Кравченко Федор Никифорович	нет данных	25.11.1942	2 ряд ВМК Каспийск	
151	1 сд	красноармеец	Кривицкий Василий Ефремович	1910	31.07.1943	5 ряд ВМК Каспийск	
152	180 сп	младший сержант	Крючкин Алексей Никитович	1908	14.07.1943	2 ряд ВМК Каспийск	
153	нет данных	нет данных	Ксенофонтов В.И.	1905	1943	2 ряд ВМК Каспийск	

154	нет данных	нет данных	Кудышев В.П.	1918	27.06.1944	3 ряд ВМК Каспийск	
155	особая рота особого отдела	старшина	Кузьмин Афанасий Никитич	1914	06.11.1942	12 ряд ВМК Каспийск	
156	нет данных	нет данных	Кузютенко Г.М.	1912	24.03.1943	10 ряд ВМК Каспийск	
157	839 полк	красноармеец	Кулиев Джалил	1897	09.12.1942	11 ряд ВМК Каспийск	
158	1374 сп	красноармеец	Кулиев Пиниат Магомед-Оглы	1924	01.01.1943	10 ряд ВМК Каспийск	
159	нет данных	нет данных	Кулиев С.	1902	1942	11 ряд ВМК Каспийск	
160	35 сп 130 див	красноармеец	Куной Николай Михайлович	1907	22.03.1944	6 ряд ВМК Каспийск	
161	884 сп	лейтенант	Куннчак Андрей Иванович	1905	12.03.1943	7 ряд ВМК Каспийск	
162	нет данных	нет данных	Курбанов К.И.	1923	1943	8 ряд ВМК Каспийск	
163	нет данных	нет данных	Куртбаев К.	1911	1943	6 ряд ВМК Каспийск	
164	нет данных	нет данных	Кутузов А.И.	1907	03.11.1943	7 ряд ВМК Каспийск	
165	450 сп	красноармеец	Кутяков Александр Иванович	1907	23.10.1943	2 ряд ВМК Каспийск	
166	212 зп	красноармеец	Кучеренко Сергей Иванович	1918	12.03.1943	2 ряд ВМК Каспийск	
167	155 стр бр	сержант	Лалабекян Гурген Давыдович	1914	21.06.1943	5 ряд ВМК Каспийск	
168	966 сп	красноармеец	Ланец Василий Леонтьевич	1902	10.02.1945	6 ряд ВМК Каспийск	
169	нет данных	нет данных	Ласин Л.М.	1913	25.10.1943	7 ряд ВМК Каспийск	
170	9 гсп	старшина	Лашин Дмитрий Михайлович	1913	25.10.1943	1 ряд ВМК Каспийск	
171	нет данных	нет данных	Лебедев И.И.	1911	1943	1 ряд ВМК Каспийск	
172	337 сп	красноармеец	Легонький Афанасий Андреевич	1917	07.07.1944	4 ряд ВМК Каспийск	
173	нет данных	нет данных	Леев Н.Н.	нет данных	1943	6 ряд ВМК Каспийск	
174	нет данных	нет данных	Лещев Я.В.	1905	1943	6 ряд ВМК Каспийск	

175	175 п.	старший лейтенант НКВД	Лещук Михаил Михайлович	1898	04.07.1943	5 ряд ВМК Каспийск	
176	нет данных	рядовой	Лившиц Илья Яковлевич	1898	02.03.1943	9 ряд ВМК Каспийск	
177	1115 арт ист полк	рядовой	Лимонов Григорий Романович	1895	31.01.1943	8 ряд ВМК Каспийск	
178	62 стр бр	красноармеец	Лобадзе Дмитрий Яковлевич	1909	16.11.1942	5 ряд ВМК Каспийск	
179	нет данных	нет данных	Ложбанидзе М.П.	1919	04.11.1944	5 ряд ВМК Каспийск	
180	нет данных	нет данных	Луценко В.Я.	нет данных	1943	5 ряд ВМК Каспийск	
181	262 гсп	красноармеец	Лясковский Дмитрий Ефимович	1926	02.02.1944	4 ряд ВМК Каспийск	
182	3693 сп	сержант	Магомедов Ильяс	1898	27.12.1942	10 ряд ВМК Каспийск	
183	1376 сп	красноармеец	Мансурадзе Вахитон	1923	06.03.1943	3 ряд ВМК Каспийск	
184	454 отд истр прот див	старшина	Макаревский Никифор Тимофеевич	1902	05.12.1942	11 ряд ВМК Каспийск	
185	рабочий батальон	красноармеец	Макоян Сагак Мукаед	1897	06.02.1943	8 ряд ВМК Каспийск	
186	нет данных	нет данных	Малетин Н.Я.	нет данных	1943	2 ряд ВМК Каспийск	
187	нет данных	нет данных	Малидов Б.Ю.	1922	12.12.1942	10 ряд ВМК Каспийск	
188	33 ДККД	гв. Казак	Маликов Михаил Дмитриевич	1892	08.12.1942	11 ряд ВМК Каспийск	
189	нет данных	нет данных	Маликов М.Д.	1892	08.12.1942	11 ряд ВМК Каспийск	
190	10 сд 4 стр	рядовой	Маловский Иван Егорович	1898	29.02.1943	8 ряд ВМК Каспийск	
191	42 арм кон сан рота	красноармеец	Малютин Пантелей Сергеевич	1897	14.01.1943	1 ряд ВМК Каспийск	
192	нет данных	нет данных	Мамедов Б.Ю.	1922	1943	5 ряд ВМК Каспийск	
193	220 кав полк	красноармеец	Мамедов Камбар	1916	04.12.1942	11 ряд ВМК Каспийск	
194	нет данных	нет данных	Мамедов С.Э.	1924	04.04.1944	5 ряд ВМК Каспийск	
195	нет данных	нет данных	Мамедов Ш.А.	1989	1943	3 ряд ВМК Каспийск	

196	73 сп	красноармеец	Мамедов Шашуа Яхъя-Оглы	1905	18.12.1942	2 ряд ВМК Каспийск	
197	нет данных	нет данных	Манадалаков К.Д.	1900	1943	1 ряд ВМК Каспийск	
198	нет данных	нет данных	Мануилов В.В.	1913	13.06.1944	3 ряд ВМК Каспийск	
199	884 сп	красноармеец	Манышев Василий Иванович	1924	22.04.1943	3 ряд ВМК Каспийск	
200	нет данных	красноармеец	Маргиев Сарду	1908	26.03.1943	9 ряд ВМК Каспийск	
201	нет данных	нет данных	Маров М.Б.	1912	08.12.1942	4 ряд ВМК Каспийск	
202	677 сп	красноармеец	Мартиросов Алексей Григорьевич	1902	03.03.1943	9 ряд ВМК Каспийск	
203	нет данных	нет данных	Мартышенко П.Ф.	1907	13.07.1944	3 ряд ВМК Каспийск	
204	нет данных	нет данных	Матевосян Б.П.	1901	1943	9 ряд ВМК Каспийск	
205	132 сд	красноармеец	Матязов Абдит	1923	09.10.1943	4 ряд ВМК Каспийск	
206	72 гв к д	сержант	Медунов Петр Григорьевич	1899	17.01.1945	2 ряд ВМК Каспийск	
207	нет данных	нет данных	Мецоян С.С.	нет данных	1943	5 ряд ВМК Каспийск	
208	нет данных	нет данных	Мирнибанов В.Б.	1924	25.07.1944	4 ряд ВМК Каспийск	
209	нет данных	нет данных	Михеенко И.Ф.	1923	1943	11 ряд ВМК Каспийск	
210	нет данных	нет данных	Молоков И.М.	1896	1943	2 ряд ВМК Каспийск	
211	1244 сп	красноармеец	Мурадов Самсон Миясович	1897	02.12.1942	11 ряд ВМК Каспийск	
212	бат в	красноармеец	Мусаев Муса	1921	06.02.1943	12 ряд ВМК Каспийск	
213	1730 сп	красноармеец	Мусаев Саифе	1924	16.03.1943	8 ряд ВМК Каспийск	
214	1279 сп	сержант	Мустафаев Абдурахман	1917	10.12.1942	11 ряд ВМК Каспийск	
215	1 отд минометный батальон	красноармеец	Назарашвили Пидо Георгадзе	1896	03.01.1943	10 ряд ВМК Каспийск	
216	1159 сп	красноармеец	Насердинов Салахедин	1912	03.01.1943	10 ряд ВМК Каспийск	

217	76 гв сд	красноармеец	Наумкин Федор Константинович	1897	19.05.1944	5 ряд ВМК Каспийск	
218	19 т бр	красноармеец	Нестеров Григорий Григорьевич	1903	30.10.1943	7 ряд ВМК Каспийск	
219	нет данных	нет данных	Нечаев	1920	03.06.1944	5 ряд ВМК Каспийск	
220	28 гсп	красноармеец	Нечаев Сергей Игнатьевич	1905	06.06.1944	6 ряд ВМК Каспийск	
221	4 гв. Полк	старший сержант	Никифоров Александр Егорович	1907	14.06.1944	5 ряд ВМК Каспийск	
222	107 сп	красноармеец	Никулин Антон Иванович	1903	11.05.1943	2 ряд ВМК Каспийск	
223	нет данных	нет данных	Никулин И.Н.	нет данных	1943	2 ряд ВМК Каспийск	
224	883 сп	красноармеец	Новиков Григорий Васильвич	1913	25.05.1943	6 ряд ВМК Каспийск	
225	нет данных	нет данных	Носик А.Е.	1908	03.05.1944	3 ряд ВМК Каспийск	
226	873 сп	лейтенант	Нюнька Кирилл Федорович	1912	11.01.1943	9 ряд ВМК Каспийск	
227	63 с бр	сержант, ком отделения	Обрывко Иван Кириллович	1923	04.12.1942	9 ряд ВМК Каспийск	
228	1129 сп	младший лейтенант	Овезов Бегли	1918	14.04.1943	5 ряд ВМК Каспийск	
229	44 гв мин полк	младший сержант	Овчинников Иван Федорович	1912	17.09.1943	3 ряд ВМК Каспийск	
230	9 ст бриг	красноармеец	Орищенко Григорий Алексеевич	1907	11.01.1943	9 ряд ВМК Каспийск	
231	4 сп	красноармеец	Очеридзе Владимир	1891	14.11.1942	12 ряд ВМК Каспийск	
232	нет данных	нет данных	Ошкин В.П.	нет данных	1943	5 ряд ВМК Каспийск	
233	нет данных	нет данных	Пардаев Х.	1919	1943	5 ряд ВМК Каспийск	
234	нет данных	нет данных	Петренко И.Г.	1922	1942	6 ряд ВМК Каспийск	
235	нет данных	нет данных	Петренко И.К.	нет данных	1943	2 ряд ВМК Каспийск	
236	152 гсп 50 гед	красноармеец	Пидорич Федор Кузьмич	1903	12.01.1944	4 ряд ВМК Каспийск	
237	6 зв	красноармеец	Пилипенко Куз Вас	1909	01.05.1945	3 ряд ВМК Каспийск	

238	19 бриг	красноармеец	Платунов Василий Трофимович	1898	01.01.1943	10 ряд ВМК Каспийск	
239	пп 43645 самох п	воспитанник армии	Плешаков Дмитрий Архипович	1927	23.06.1944	3 ряд ВМК Каспийск	
240	нет данных	нет данных	Погосян О.Г.	1897	1942	10 ряд ВМК Каспийск	
241	545 сп	красноармеец	Попов Александр Васильевич	1902	05.12.1942	11 ряд ВМК Каспийск	
242	нет данных	нет данных	Попов А.Н.	1903	1943	5 ряд ВМК Каспийск	
243	2 гв див ОБС 465 отд гв бат связи	красноармеец	Попов Фрол Никитович	1907	05.06.1943	4 ряд ВМК Каспийск	
244	нет данных	нет данных	Приев	1899	1943	4 ряд ВМК Каспийск	
245	нет данных	нет данных	Приходько Д.А.	1927	23.07.1944	4 ряд ВМК Каспийск	
246	рабочий батальон	красноармеец	Прокопко Андрей Савельевич	1895	06.04.1943	10 ряд ВМК Каспийск	
247	отд гв арт див	старший сержант	Прокофьев Василий Александрович	1918	08.08.1943	3 ряд ВМК Каспийск	
248	нет данных	нет данных	Проценко Д.К.	1890	11.03.1943	8 ряд ВМК Каспийск	
249	19 отд стр бриг	капитан	Пудин Федор Андреевич	1904	12.02.1943	8 ряд ВМК Каспийск	
250	вч 1563	красноармеец	Пурер Лей Романович	1914	14.11.1942	12 ряд ВМК Каспийск	
251	1028 сп 260 сд	красноармеец	Рахимов Абдуладжан	1919	04.01.1944	6 ряд ВМК Каспийск	
252	нет данных	нет данных	Распопин И.П.	1897	1942	11 ряд ВМК Каспийск	
253	нет данных	нет данных	Релинадзе А.М.	1901	17.02.1943	8 ряд ВМК Каспийск	
254	79 сп	красноармеец	Рожков Иван Андреевич	1908	24.09.1943	6 ряд ВМК Каспийск	
255	863 сп	красноармеец	Рябецкий Иван Григорьевич	1922	04.12.1942	11 ряд ВМК Каспийск	
256	1279 сп	старший сержант	Рябцев Павел Тимофеевич	1900	13.12.1942	10 ряд ВМК Каспийск	
257	131 истр бат	красноармеец	Савин Егор Зосимович	1917	01.12.1942	11 ряд ВМК Каспийск	
258	нет данных	нет данных	Сазонов И.Е.	1905	1943	4 ряд ВМК Каспийск	

259	73 раб бат	красноармеец	Садыков Аристат	1903	06.03.1943	12 ряд ВМК Каспийск	
260	нет данных	нет данных	Сальников А.И.	1921	1943	6 ряд ВМК Каспийск	
261	нет данных	нет данных	Самхарадзе И.А.	1914	1943	4 ряд ВМК Каспийск	
262	359 сп	красноармеец	Сандульский Семен Андреевич	1909	21.08.1944	4 ряд ВМК Каспийск	
263	675 сп	красноармеец	Саркисов Матевос Казарович	1898	16.03.1943	9 ряд ВМК Каспийск	
264	нет данных	нет данных	Саркисян В.В.	1921	1943	5 ряд ВМК Каспийск	
265	нет данных	красноармеец	Сафаров Пири Мамедович	1900	14.01.1943	9 ряд ВМК Каспийск	
266	11 ск уч бат	красноармеец	Сафарьян Гурье Асатуринович	1922	26.02.1943	11 ряд ВМК Каспийск	
267	нет данных	красноармеец	Сватула Григорий Антонович	1920	08.05.1943	7 ряд ВМК Каспийск	
268	нет данных	нет данных	Сельвян Е.К.	1896	1943	8 ряд ВМК Каспийск	
269	604 сп	красноармеец	Силенко Сергей Филиппович	1924	22.03.1944	5 ряд ВМК Каспийск	
270	860 сп	красноармеец	Сладкевич Василий Яковлевич	1914	02.10.1944	3 ряд ВМК Каспийск	
271	59 сб	красноармеец	Смирнов Сергей Семенович	1912	20.05.1943	4 ряд ВМК Каспийск	
272	1324 сп	красноармеец	Солодовников Михаил Иванович	1917	17.01.1944	6 ряд ВМК Каспийск	
273	нет данных	нет данных	Солодухин И.И.	1900	1943	3 ряд ВМК Каспийск	
274	84 бриг	красноармеец	Сотников Григорий Павлович	1923	15.08.1943	1 ряд ВМК Каспийск	
275	нет данных	нет данных	Соцков В.Н.	1902	01.01.1945	2 ряд ВМК Каспийск	
276	нет данных	нет данных	Спиридонов А.И.	1907	08.02.1944	4 ряд ВМК Каспийск	
277	256 с бр	красноармеец	Степаренко Самуил Яковлевич	1901	27.09.1943	3 ряд ВМК Каспийск	
278	684 сап див	красноармеец	Стрельцов Петр Филиппович	1904	05.06.1943	6 ряд ВМК Каспийск	
279	нет данных	нет данных	Суворин Михаил Архипович	1908	30.11.1943	7 ряд ВМК Каспийск	

280	86 участок	красноармеец	Сула Гаврил Васильевич	1889	26.02.1943	10 ряд ВМК Каспийск	
281	1279 сп	красноармеец	Султанов Сан	1907	07.12.1942	11 ряд ВМК Каспийск	
282	20 отд мин бат	старший лейтенант	Суханин Семен Григорьевич	1918	08.07.1943	5 ряд ВМК Каспийск	
283	535 сп	красноармеец	Сухоруков Николай Игнатьевич	1905	13.04.1943	4 ряд ВМК Каспийск	
284	нет данных	нет данных	Сюприганов А.Н.	1899	1943	3 ряд ВМК Каспийск	
285	2 стр рота	красноармеец	Терадзе Самикири Дмигукович	1900	10.03.1943	1 ряд ВМК Каспийск	
286	24 гд	красноармеец	Тараканов Павел Максимович	1918	06.10.1943	4 ряд ВМК Каспийск	
287	нет данных	нет данных	Татаренко К.И.	нет данных	1943	3 ряд ВМК Каспийск	
288	нет данных	нет данных	Телепаев З.	1923	1943	1 ряд ВМК Каспийск	
289	нет данных	нет данных	Терпугов М.Е.	1908	01.01.1945	2 ряд ВМК Каспийск	
290	нет данных	нет данных	Тимонин В.Е.	нет данных	1943	5 ряд ВМК Каспийск	
291	нет данных	нет данных	Тимофеев А.Т.	1916	1943	5 ряд ВМК Каспийск	
292	нет данных	нет данных	Токарев С.Н.	1901	01.10.1944	3 ряд ВМК Каспийск	
293	221 сп	красноармеец	Требунский Иван Григорьевич	1900	19.06.1943	4 ряд ВМК Каспийск	
294	138 кав п 30 кав д	красноармеец	Трифонов Егор Иванович	1905	09.02.1943	8 ряд ВМК Каспийск	
295	нет данных	нет данных	Тубольцев М.Л.	1905	1943	4 ряд ВМК Каспийск	
296	1008 сп	красноармеец	Тулаев Куйват	1921	24.11.1944	3 ряд ВМК Каспийск	
297	27 сп	красноармеец	Туркбаев Кургумба	1905	11.08.1944	4 ряд ВМК Каспийск	
298	нет данных	нет данных	Тчанников В.П.	нет данных	1943	3 ряд ВМК Каспийск	
299	178 тан бр	младший сержант	Тындытный Алексей Спиридонович	1925	18.02.1944	6 ряд ВМК Каспийск	
300	156 ОДСБ	красноармеец	Тырин Константин Степанович	1899	09.04.1943	9 ряд ВМК Каспийск	

301	нет данных	нет данных	Узуналов С.К.	1920	1943	4 ряд ВМК Каспийск	
302	нет данных	нет данных	Умаров А.	нет данных	1943	5 ряд ВМК Каспийск	
303	102 сп	красноармеец	Усманов Нурмагамет	1913	19.08.1944	4 ряд ВМК Каспийск	
304	нет данных	нет данных	Фадеев Н.К.	нет данных	1943	6 ряд ВМК Каспийск	
305	нет данных	нет данных	Фатиханов Н.	1902	1943	2 ряд ВМК Каспийск	
306	10 гв бр	красноармеец	Федин Александр Васильевич	1908	30.06.1943	5 ряд ВМК Каспийск	
307	нет данных	нет данных	Федоров А.Ф	нет данных	1943	4 ряд ВМК Каспийск	
308	131 ст бр	красноармеец	Филимонов Петр Петрович	1897	07.11.1943	12 ряд ВМК Каспийск	
309	нет данных	нет данных	Фильцов Г.М.	1899	17.04.1945	2 ряд ВМК Каспийск	
310	нет данных	нет данных	Фокин А.Б.	1903	1943	5 ряд ВМК Каспийск	
311	2 отд м стр бат	красноармеец	Ханакаев Абдулхан Жемалдынович	1893	04.01.1943	10 ряд ВМК Каспийск	
312	256 бриг	красноармеец	Ханларов Балабек	1916	11.12.1942	11 ряд ВМК Каспийск	
313	нет данных	нет данных	Хасьянов Ефрем Григорьевич	1916	20.11.1942	12 ряд ВМК Каспийск	
314	нет данных	красноармеец	Хаустов Василий Миронович	1923	09.07.1943	5 ряд ВМК Каспийск	
315	45 гв кав полк	гвардии сержант	Холодковский Валентин Николаевич	1916	28.11.1944	2 ряд ВМК Каспийск	
316	нет данных	нет данных	Хоранов Л.М.	нет данных	1943	5 ряд ВМК Каспийск	
317	нет данных	нет данных	Хорошилов.	нет данных	1943	2 ряд ВМК Каспийск	
318	нет данных	нет данных	Хохула Н.	1910	15.06.1944	3 ряд ВМК Каспийск	
319	нет данных	красноармеец	Цамет Леон Подиорович	1896	26.03.1943	3 ряд ВМК Каспийск	
320	нет данных	нет данных	Цапик Л.Ф.	нет данных	1943	5 ряд ВМК Каспийск	
321	нет данных	нет данных	Цейтов А.	1897	1943	5 ряд ВМК Каспийск	

322	980 сп	красноармеец	Церетелли Дмитрий Константинович	1924	25.02.1943	8 ряд ВМК Каспийск	
323	нет данных	нет данных	Цикало Н.Т.	нет данных	1943	1 ряд ВМК Каспийск	
324	36 сп	красноармеец	Чантурия Иван Михайлович	1912	23.08.1943	4 ряд ВМК Каспийск	
325	1277 сп	красноармеец	Чернов Сергей Иванович	1903	03.12.1942	11 ряд ВМК Каспийск	
326	нет данных	нет данных	Черноусов А.И.	1925	1943	2 ряд ВМК Каспийск	
327	нет данных	нет данных	Чмыга А.Ф.	1902	1942	6 ряд ВМК Каспийск	
328	1368 сп	красноармеец	Шабанов Рейс Рейсарович	1897	09.02.1943	9 ряд ВМК Каспийск	
329	19 бригада	рядовой	Шавалин Василий Михайлович	1900	21.01.1943	1 ряд ВМК Каспийск	
330	нет данных	нет данных	Шанава В.Г.	1907	04.03.1943	8 ряд ВМК Каспийск	
331	нет данных	нет данных	Шевченко И.А.	1923	1942	11 ряд ВМК Каспийск	
332	9 бриг	рядовой	Шеля Дзаку Кагеевич	1900	11.01.1943	9 ряд ВМК Каспийск	
333	вч 48537 инж бат	сержант	Шепелев Николай Арсентьевич	1905	08.06.1943	6 ряд ВМК Каспийск	
334	17 ОЖРД	красноармеец	Ширданов Абдурагим	1913	31.03.1943	9 ряд ВМК Каспийск	
335	учеб бат	красноармеец	Шерматов Бегмат	1915	25.12.1942	4 ряд ВМК Каспийск	
336	нет данных	нет данных	Шмаков В.П.	нет данных	1943	1 ряд ВМК Каспийск	
337	нет данных	нет данных	Шофул Д.С.	1898	07.11.1944	2 ряд ВМК Каспийск	
338	92 т б	старшина	Шрам Федот Трофимович	1919	22.05.1943	5 ряд ВМК Каспийск	
339	6 сд	красноармеец	Шумилов Иван Федорович	1926	29.11.1944	2 ряд ВМК Каспийск	
340	45 сп	красноармеец	Щербаков Владимир Васильевич	1923	1943	2 ряд ВМК Каспийск	
341	48 сп	красноармеец	Эседов Абдулазиз Изанович	1898	1943	1 ряд ВМК Каспийск	
342	нет данных	нет данных	Юрьев А.И.	1921	1943	5 ряд ВМК Каспийск	



343	131 стр бр	красноармеец	Явкин Нефодий Эмильевич	1903	27.11.1942	12 ряд ВМК Каспийск	
344	нет данных	нет данных	Якунин А.И.	1907	1943	2 ряд ВМК Каспийск	
345	656 сп	красноармеец	Яровой Петр Федорович	1904	26.11.1944	2 ряд ВМК Каспийск	
346	936 сп	красноармеец	Ясинский Григ Тим	1906	17.02.1945	7 ряд ВМК Каспийск	

7. Сведения об организации, осуществляющей шефство над воинским захоронением:

Муниципальное бюджетное учреждение «Ритуальные услуги городского округа «город Каспийск», ИНН 0554009632, 368300, Республика Дагестан, городской округ «город Каспийск», ул. Приморская, 3Д. 14Б, e-mail: mburugo@mail.ru.

8. Фотоснимок захоронения:





9. Схема расположения захоронения:
Координаты GPS – 42.873941, 47.660881



10. Дополнительная информация о захоронении:

11. Подписи должностных лиц:

Директор МБУ «РУГО «город Каспийск»

20 . 11 . 2023 г.



Е.Г. Довыденко

Приложение 8

к Акту государственной историко-культурной экспертизы,
обосновывающему изменение границ территории и об уточнении
сведений об объекте культурного наследия регионального значения
«Памятник воинам, умершим в госпиталях в 1941-1945 гг.»
(Республика Дагестан, г. Каспийск, кладбище)

Акт технического состояния объекта культурного наследия («Памятник
воинам, умершим в госпиталях в 1941-1945 гг.» (Республика Дагестан, г.
Каспийск, кладбище) от 04.03.2025 № 06/25-р

**АКТ
ТЕХНИЧЕСКОГО СОСТОЯНИЯ ОБЪЕКТА КУЛЬТУРНОГО
НАСЛЕДИЯ**

(памятники искусства)

№ 06/25-р

«04»

03

2025

г.

Представитель Агентства по охране культурного наследия Республики Дагестан (далее – Агентство), в лице главного специалиста – эксперта отдела регионального значения – Халикова Магомеда Абдулаевича,

(должность, фамилия, имя, отчество)

составил настоящий Акт по итогам проведения осмотра состояния объекта культурного наследия (далее – Объект) регионального значения «Памятник воинам, умершим в госпиталях в 1941-1945г.», расположенного по адресу: Республика Дагестан, г. Каспийск, кладбище,

(категория, наименование, адрес местоположения Объекта)

1. ОБЩИЕ СВЕДЕНИЯ ОБ ОБЪЕКТЕ

- 1.1. Наименование, категория историко-культурного значения Объекта: «Памятник воинам, умершим в госпиталях в 1941-1945г.»,
- 1.2. Вид Объекта: Памятник истории.
- 1.3. Местонахождение (адрес) Объекта (в соответствии с документом о принятии Объекта под государственную охрану и по данным БТИ (уточненный адрес Республика Дагестан, г. Каспийск, кладбище,
- 1.4. Правообладатель(-ли) Объекта (организационно-правовая форма и наименование юридического лица, фамилия, имя, отчество (при наличии) индивидуального предпринимателя, физического лица, вид права, дата и номер свидетельства о регистрации права, реквизиты иного документа, подтверждающего право на Объект): Администрация г. Каспийск.
- 1.5. Время возникновения (год постройки): 1945 г.
- 1.6. Размеры (площадь) Объекта: 128 м².

1.7. Сведения об истории возникновения Объекта (связанных с ним исторических событиях): Увековечение памяти о событиях этого периода является одной из важнейших задач современной России. По всей стране установлены многочисленные памятники Великой Отечественной войны, посвященные героизму солдат, тружеников тыла и мирных жителей. Мемориал включает в себя обелиск высотой ~10~ метров, украшенный орденом Славы. Один из многих памятников погибшим в Великой Отечественной войне.

2. ТЕХНИЧЕСКОЕ СОСТОЯНИЕ ОБЪЕКТА

В результате осмотра технического состояния Объекта установлено:

2.1. Общие сведения о состоянии Объекта (характеристика состояния Объекта в целом, его архитектурных особенностей): удовлетворительное.

2.2. Состояние архитектурно-конструктивных элементов Объекта: Памятник искусства располагается в парке по ул. Орджоникидзе. Памятник в хорошем состоянии, обелиск облицован мраморным кафелем, вокруг имеется ограждение, доступ к памятнику ограничен ограждением и железными цепями.

а) общее: удовлетворительное;

б) пьедестал, постамент: имеется небольшой пьедестал, на котором расположен постамент высотой примерно 2 метра;

в) скульптура, монумент, стела: обелиск;

г) барельефы, мемориальные надписи, гравировки: мемориальная надпись;

д) подходная площадка, ограда: имеется;

е) мемориальные элементы (стена памяти, чаша вечного огня, надгробные плиты и пр.): имеются;

2.3. Описание прилегающей к Объекту территории, ее состояние: обелиск находится в парке, в парке уличная плитка, растительность.

3. ОСОБЫЕ УСЛОВИЯ

3.1. Настоящий Акт действует до 2030г, после чего подлежит переоформлению в Агентстве в установленном порядке.

3.2. В случае изменения предмета охраны, технического состояния, иных характеристик Объекта либо законодательства Российской Федерации или Республики Дагестан, настоящий Акт может быть переоформлен до истечения установленного в пункте 3.1 срока.

Приложение: материалы фотофиксации Объекта на 1 л в 1 экз.;

Главный специалист – эксперт отдела регионального значения –
Халиков М. А.


(подпись)



Приложение 9

к Акту государственной историко-культурной экспертизы,
обосновывающему изменение границ территории и об уточнении
сведений об объекте культурного наследия регионального значения
«Памятник воинам, умершим в госпиталях в 1941-1945 гг.»
(Республика Дагестан, г. Каспийск, кладбище)

Выписка из Единого государственного реестра недвижимости об объекте
недвижимости от 20.05.2026 № КУВИ-001/2026-68923410

Филиал публично-правовой компании "Роскадастр" по Республике Дагестан

полное наименование органа регистрации прав

Выписка из Единого государственного реестра недвижимости об объекте недвижимости

Сведения о характеристиках объекта недвижимости

На основании запроса от 20.05.2026, поступившего на рассмотрение 20.05.2026, сообщаем, что согласно записям Единого государственного реестра недвижимости:


Раздел 1 Лист 1

Земельный участок			
вид объекта недвижимости			

Лист № 1 раздела 1	Всего листов раздела 1: 4	Всего разделов: 8	Всего листов выписки: 14
--------------------	---------------------------	-------------------	--------------------------

20.05.2026г. № КУВИ-001/2026-68923410	
Кадастровый номер:	05:48:000055:245
Номер кадастрового квартала:	05:48:000055
Дата присвоения кадастрового номера:	23.06.2021

Ранее присвоенный государственный учетный номер:	данные отсутствуют
Адрес:	Республика Дагестан, г Каспийск, ул Приморская
Площадь:	7167 +/- 30
Кадастровая стоимость, руб.:	4944676.35
Кадастровые номера расположенных в пределах земельного участка объектов недвижимости:	05:48:000055:251, 05:48:000055:255, 05:48:000055:257, 05:48:000055:256, 05:48:000055:258
Кадастровые номера объектов недвижимости, из которых образован объект недвижимости:	05:48:000055:11
Кадастровые номера образованных объектов недвижимости:	данные отсутствуют
Категория земель:	Земли населенных пунктов
Виды разрешенного использования:	Для организации и содержания существующих кладбищ
Сведения о кадастровом инженере:	Алхулаев Муслим Алиевич, СНИЛС 134-281-082 34, дата завершения кадастровых работ: 16.06.2021
Сведения о лесах, водных объектах и об иных природных объектах, расположенных в пределах земельного участка:	данные отсутствуют
Сведения о том, что земельный участок полностью расположен в границах зоны с особыми условиями использования территории, территории объекта культурного наследия, сельскохозяйственного угодья в составе земель сельскохозяйственного назначения, публичного сервитута	данные отсутствуют
Сведения о том, что земельный участок расположен в границах особой экономической зоны, территории опережающего развития, зоны территориального развития в Российской Федерации, игровой зоны:	данные отсутствуют

полное наименование должности	 ДОКУМЕНТ ПОДПИСАН ЭЛЕКТРОННОЙ ПОДПИСЬЮ Сертификат: 83997148184797998005552191040001978443 Владелец: ПУБЛИЧНО-ПРАВОВАЯ КОМПАНИЯ РОСКАДАСТР Действителен: с 24.12.2025 по 19.03.2027	инициалы, фамилия

Земельный участок			
вид объекта недвижимости			
Лист № 2 раздела 1	Всего листов раздела 1: 4	Всего разделов: 8	Всего листов выписки: 14
20.05.2026г. № КУВИ-001/2026-68923410			
Кадастровый номер:		05:48:000055:245	
Сведения о том, что земельный участок расположен в границах особо охраняемой природной территории, Байкальской природной территории и ее экологических зон, лесопарковом зеленом поясе, охотничьего угодья, лесничества:		данные отсутствуют	
Сведения о расположении земельного участка и (или) расположенного на нем объекта недвижимости в границах территории, в отношении которой принято решение о резервировании земель для государственных или муниципальных нужд:		данные отсутствуют	
Сведения о результатах проведения государственного земельного надзора:		данные отсутствуют	
Сведения о расположении земельного участка в границах территории, в отношении которой утвержден проект межевания территории:		данные отсутствуют	
Условный номер земельного участка:		данные отсутствуют	
Сведения о принятии акта и (или) заключении договора, предусматривающих предоставление в соответствии с земельным законодательством исполнительным органом государственным органом власти или органом местного самоуправления, находящегося в государственной или муниципальной собственности земельного участка для строительства наемного дома социального использования или наемного дома коммерческого использования:		данные отсутствуют	
Сведения о том, что земельный участок или земельные участки образованы на основании решения об изъятии земельного участка и (или) расположенного на нем объекта недвижимости для государственных или муниципальных нужд:		данные отсутствуют	
Сведения о том, что земельный участок образован из земель или земельного участка, государственная собственность на которые не разграничена:		данные отсутствуют	
Сведения о наличии земельного спора о местоположении границ земельных участков:		данные отсутствуют	
Статус записи об объекте недвижимости:		Сведения об объекте недвижимости имеют статус "актуальные"	
Особые отметки:		Сведения об ограничениях права на объект недвижимости, обременениях данного объекта, не зарегистрированных в реестре прав, ограничений прав и обременений недвижимого имущества: вид	



ДОКУМЕНТ ПОДПИСАН
ЭЛЕКТРОННОЙ ПОДПИСЬЮ

Сертификат: 83997148184797998005552191040001978443

Владелец: ПУБЛИЧНО-ПРАВОВАЯ КОМПАНИЯ

РОСКАДАСТР

Действителен: с 24.12.2025 по 19.03.2027

полное наименование должности

инициалы, фамилия

Земельный участок			
вид объекта недвижимости			
Лист № 3 раздела 1	Всего листов раздела 1: 4	Всего разделов: 8	Всего листов выписки: 14
20.05.2026г. № КУВИ-001/2026-68923410			
Кадастровый номер:		05:48:000055:245	

ограничения (обременения): ограничения прав на земельный участок, предусмотренные статьей 56 Земельного кодекса Российской Федерации; срок действия: с 23.06.2021; реквизиты документа-основания: приказ от 14.11.2017 № 93 выдан: Агетство по охране культурного наследия Республики Дагестан; решение о включении выявленного объекта культурного наследия в единый государственный реестр объектов культурного наследия (памятников истории и культуры) народов Российской Федерации от 14.11.2017 № 1177/17 выдан: АГЕНТСТВО ПО ОХРАНЕ КУЛЬТУРНОГО НАСЛЕДИЯ РЕСПУБЛИКИ ДАГЕСТАН; приказ от 14.11.2017 № 90 выдан: Агетство по охране культурного наследия Республики Дагестан; решение о включении выявленного объекта культурного наследия в единый государственный реестр объектов культурного наследия (памятников истории и культуры) народов Российской Федерации от 14.11.2017 № 1175/17 выдан: АГЕНТСТВО ПО ОХРАНЕ КУЛЬТУРНОГО НАСЛЕДИЯ РЕСПУБЛИКИ ДАГЕСТАН; приказ от 14.11.2017 № 100 выдан: Агетство по охране культурного наследия Республики Дагестан; решение о включении выявленного объекта культурного наследия в единый государственный реестр объектов культурного наследия (памятников истории и культуры) народов Российской Федерации от 14.11.2017 № 1182/17 выдан: АГЕНТСТВО ПО ОХРАНЕ КУЛЬТУРНОГО НАСЛЕДИЯ РЕСПУБЛИКИ ДАГЕСТАН; приказ от 14.11.2017 № 101 выдан: Агетство по охране культурного наследия Республики Дагестан; решение о включении выявленного объекта культурного наследия в единый государственный реестр объектов культурного наследия (памятников истории и культуры) народов Российской Федерации от 14.11.2017 № 1183/17 выдан: АГЕНТСТВО ПО ОХРАНЕ КУЛЬТУРНОГО НАСЛЕДИЯ РЕСПУБЛИКИ ДАГЕСТАН; приказ от 14.11.2017 № 97 выдан: Агетство по охране культурного наследия Республики Дагестан; решение о включении выявленного объекта культурного наследия в единый государственный реестр объектов культурного наследия (памятников истории и культуры) народов Российской Федерации от 14.11.2017 № 1179/17 выдан: АГЕНТСТВО ПО ОХРАНЕ КУЛЬТУРНОГО НАСЛЕДИЯ РЕСПУБЛИКИ ДАГЕСТАН; приказ от 14.11.2017 № 99 выдан: Агетство по охране культурного наследия Республики Дагестан; решение о включении выявленного объекта культурного наследия в единый государственный реестр объектов культурного наследия (памятников истории и культуры) народов Российской Федерации от 14.11.2017 № 1181/17 выдан: АГЕНТСТВО ПО ОХРАНЕ КУЛЬТУРНОГО НАСЛЕДИЯ



ДОКУМЕНТ ПОДПИСАН
ЭЛЕКТРОННОЙ ПОДПИСЬЮ

Сертификат: 83997148184797998005552191040001978443
Владелец: ПУБЛИЧНО-ПРАВОВАЯ КОМПАНИЯ
РОСКАДАСТР
Действителен: с 24.12.2025 по 19.03.2027

полное наименование должности

инициалы, фамилия

Земельный участок			
вид объекта недвижимости			
Лист № 4 раздела 1	Всего листов раздела 1: 4	Всего разделов: 8	Всего листов выписки: 14
20.05.2026г. № КУВИ-001/2026-68923410			
Кадастровый номер:		05:48:000055:245	
		<p>РЕСПУБЛИКИ ДАГЕСТАН; выписка из ЕГРЮЛ от 09.11.2017 № 1160571065687 выдан: Инспекция Федеральной налоговой службы по Ленинскому району г.Махачкалы; приказ от 14.11.2017 № 98 выдан: Агетство по охране культурного наследия Республики Дагестан; решение о включении выявленного объекта культурного наследия в единый государственный реестр объектов культурного наследия (памятников истории и культуры) народов Российской Федерации от 14.11.2017 № 1180/17 выдан: АГЕНТСТВО ПО ОХРАНЕ КУЛЬТУРНОГО НАСЛЕДИЯ РЕСПУБЛИКИ ДАГЕСТАН; приказ от 14.11.2017 № 89 выдан: Агетство по охране культурного наследия Республики Дагестан; решение о включении выявленного объекта культурного наследия в единый государственный реестр объектов культурного наследия (памятников истории и культуры) народов Российской Федерации от 14.11.2017 № 1174/17 выдан: АГЕНТСТВО ПО ОХРАНЕ КУЛЬТУРНОГО НАСЛЕДИЯ РЕСПУБЛИКИ ДАГЕСТАН; приказ от 14.11.2017 № 88 выдан: Агетство по охране культурного наследия Республики Дагестан; решение о включении выявленного объекта культурного наследия в единый государственный реестр объектов культурного наследия (памятников истории и культуры) народов Российской Федерации от 14.11.2017 № 1173/17 выдан: АГЕНТСТВО ПО ОХРАНЕ КУЛЬТУРНОГО НАСЛЕДИЯ РЕСПУБЛИКИ ДАГЕСТАН; приказ от 14.11.2017 № 91 выдан: Агетство по охране культурного наследия Республики Дагестан; решение о включении выявленного объекта культурного наследия в единый государственный реестр объектов культурного наследия (памятников истории и культуры) народов Российской Федерации от 14.11.2017 № 1176/17 выдан: АГЕНТСТВО ПО ОХРАНЕ КУЛЬТУРНОГО НАСЛЕДИЯ РЕСПУБЛИКИ ДАГЕСТАН; приказ от 14.11.2017 № 96 выдан: Агетство по охране культурного наследия Республики Дагестан; решение о включении выявленного объекта культурного наследия в единый государственный реестр объектов культурного наследия (памятников истории и культуры) народов Российской Федерации от 14.11.2017 № 1178/17 выдан: АГЕНТСТВО ПО ОХРАНЕ КУЛЬТУРНОГО НАСЛЕДИЯ РЕСПУБЛИКИ ДАГЕСТАН.</p>	
Получатель выписки:		Мусаев Махач Абдулаевич, действующий(ая) на основании документа "" АГЕНТСТВО ПО ОХРАНЕ КУЛЬТУРНОГО НАСЛЕДИЯ РЕСПУБЛИКИ ДАГЕСТАН	

полное наименование должности	 <p>ДОКУМЕНТ ПОДПИСАН ЭЛЕКТРОННОЙ ПОДПИСЬЮ</p> <p>Сертификат: 83997148184797998005552191040001978443 Владелец: ПУБЛИЧНО-ПРАВОВАЯ КОМПАНИЯ РОСКАДАСТР Действителен: с 24.12.2025 по 19.03.2027</p>	инициалы, фамилия
-------------------------------	--	-------------------

Выписка из Единого государственного реестра недвижимости об объекте недвижимости
Сведения о зарегистрированных правах

Земельный участок			
вид объекта недвижимости			
Лист № 1 раздела 2	Всего листов раздела 2: 2	Всего разделов: 8	Всего листов выписки: 14
20.05.2026г. № КУВИ-001/2026-68923410			
Кадастровый номер:		05:48:000055:245	
1	Правообладатель (правообладатели):	1.1	Администрация городского округа "г. Каспийск"
	Сведения о возможности предоставления третьим лицам персональных данных физического лица:	1.1.1	данные отсутствуют
2	Вид, номер, дата и время государственной регистрации права:	2.1	Собственность 05:48:000055:245-05/189/2021-1 06.07.2021 15:07:01
3	Сведения об осуществлении государственной регистрации сделки, права без необходимого в силу закона согласия третьего лица, органа:	3.1	данные отсутствуют
4	Ограничение прав и обременение объекта недвижимости:	не зарегистрировано	
5	Договоры участия в долевом строительстве:	не зарегистрировано	
6	Заявленные в судебном порядке права требования:	данные отсутствуют	
7	Сведения о возможности предоставления третьим лицам персональных данных физического лица	данные отсутствуют	
8	Сведения о возражении в отношении зарегистрированного права:	данные отсутствуют	
9	Сведения о наличии решения об изъятии объекта недвижимости для государственных и муниципальных нужд:	данные отсутствуют	
10	Сведения о невозможности государственной регистрации без личного участия правообладателя или его законного представителя:	данные отсутствуют	
11	Правопритязания и сведения о наличии поступивших, но не рассмотренных заявлений о проведении государственной регистрации права (перехода, прекращения права), ограничения права или обременения объекта недвижимости, сделки в отношении объекта недвижимости:	отсутствуют	

полное наименование должности		ДОКУМЕНТ ПОДПИСАН ЭЛЕКТРОННОЙ ПОДПИСЬЮ	инициалы, фамилия
	Сертификат: 83997148184797998005552191040001978443 Владелец: ПУБЛИЧНО-ПРАВОВАЯ КОМПАНИЯ РОСКАДАСТР Действителен: с 24.12.2025 по 19.03.2027		

Земельный участок			
вид объекта недвижимости			
Лист № 2 раздела 2	Всего листов раздела 2: 2	Всего разделов: 8	Всего листов выписки: 14
20.05.2026г. № КУВИ-001/2026-68923410			
Кадастровый номер:		05:48:000055:245	
11	Сведения о невозможности государственной регистрации перехода, прекращения, ограничения права на земельный участок из земель сельскохозяйственного назначения:	данные отсутствуют	

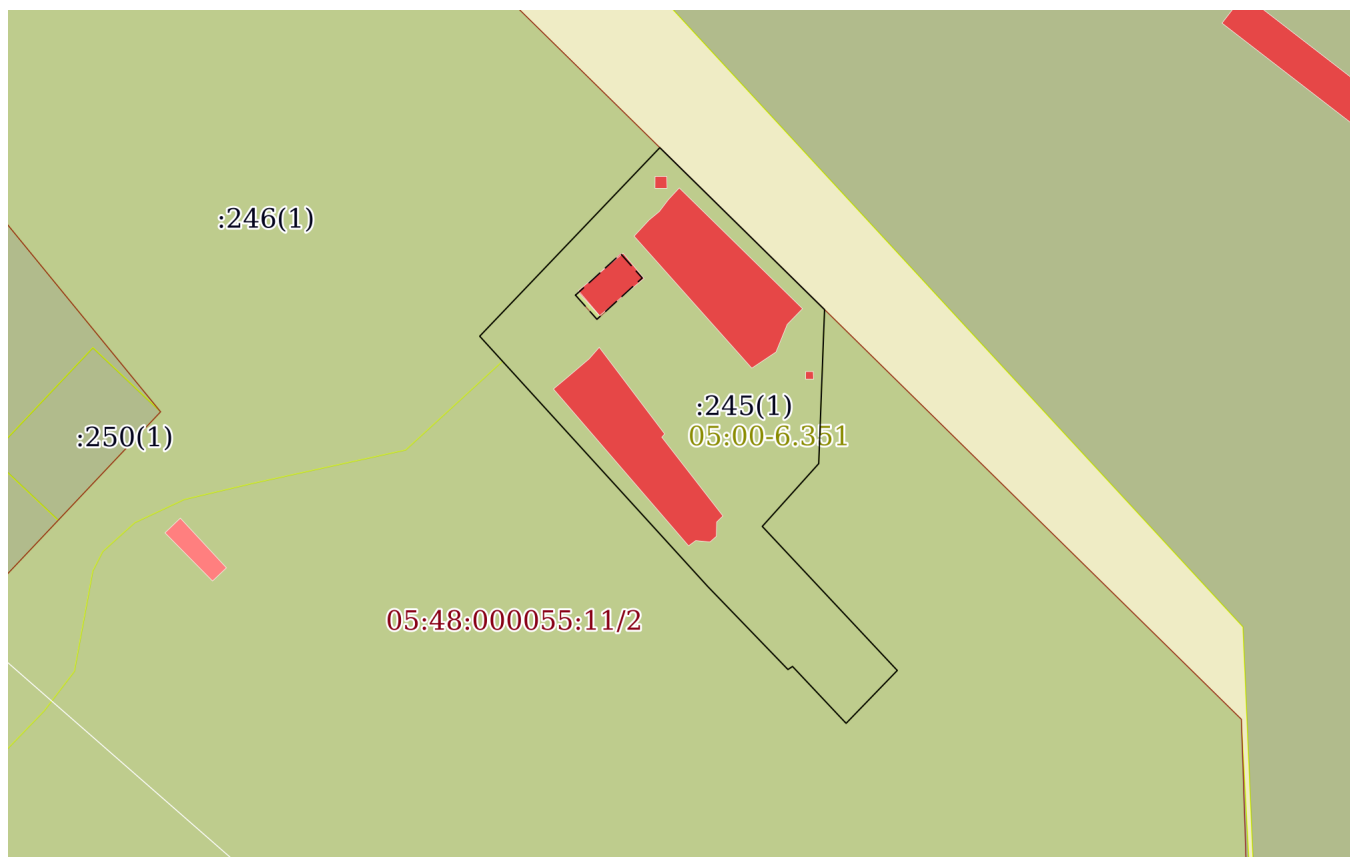
полное наименование должности	 <p>ДОКУМЕНТ ПОДПИСАН ЭЛЕКТРОННОЙ ПОДПИСЬЮ</p> <p>Сертификат: 83997148184797998005552191040001978443 Владелец: ПУБЛИЧНО-ПРАВОВАЯ КОМПАНИЯ РОСКАДАСТР Действителен: с 24.12.2025 по 19.03.2027</p>	инициалы, фамилия
-------------------------------	--	-------------------

Выписка из Единого государственного реестра недвижимости об объекте недвижимости

Описание местоположения земельного участка


Земельный участок			
вид объекта недвижимости			
Лист № 1 раздела 3	Всего листов раздела 3: 1	Всего разделов: 8	Всего листов выписки: 14
20.05.2026г. № КУВИ-001/2026-68923410			
Кадастровый номер:		05:48:000055:245	

План (чертеж, схема) земельного участка



Масштаб 1:2000

Условные обозначения:

	 <p>ДОКУМЕНТ ПОДПИСАН ЭЛЕКТРОННОЙ ПОДПИСЬЮ</p> <p>Сертификат: 83997148184797998005552191040001978443 Владелец: ПУБЛИЧНО-ПРАВОВАЯ КОМПАНИЯ РОСКАДАСТР Действителен: с 24.12.2025 по 19.03.2027</p>	
полное наименование должности		инициалы, фамилия

Выписка из Единого государственного реестра недвижимости об объекте недвижимости

Описание местоположения земельного участка

Земельный участок			
вид объекта недвижимости			
Лист № 1 раздела 3.1	Всего листов раздела 3.1: 1	Всего разделов: 8	Всего листов выписки: 14
20.05.2026г. № КУВИ-001/2026-68923410			
Кадастровый номер:		05:48:000055:245	

Описание местоположения границ земельного участка							
№ п/п	Номер точки		Дирекционный угол	Горизонтальное проложение, м	Описание закрепления на местности	Кадастровые номера смежных участков	Сведения об адресах правообладателей смежных земельных участков
	начальная	конечная					
1	2	3	4	5	6	7	8
1	1.1.1	1.1.2	43°40.4`	69.92	данные отсутствуют	05:48:000055:246(1)	данные отсутствуют
2	1.1.2	1.1.3	134°31.3`	61.94	данные отсутствуют	данные отсутствуют	данные отсутствуют
3	1.1.3	1.1.4	182°9.8`	41.33	данные отсутствуют	05:48:000055:247(1)	данные отсутствуют
4	1.1.4	1.1.5	221°56.3`	22.64	данные отсутствуют	05:48:000055:247(1)	данные отсутствуют
5	1.1.5	1.1.6	136°52.1`	52.93	данные отсутствуют	05:48:000055:247(1)	данные отсутствуют
6	1.1.6	1.1.7	224°3.3`	19.73	данные отсутствуют	05:48:000055:247(1)	данные отсутствуют
7	1.1.7	1.1.8	316°43.2`	20.96	данные отсутствуют	05:48:000055:247(1)	данные отсутствуют
8	1.1.8	1.1.9	235°46.3`	1.48	данные отсутствуют	05:48:000055:247(1)	данные отсутствуют
9	1.1.9	1.1.10	316°0.4`	30.97	данные отсутствуют	05:48:000055:247(1)	данные отсутствуют
10	1.1.10	1.1.1	317°40.2`	90.76	данные отсутствуют	данные отсутствуют	данные отсутствуют


полное наименование должности		ДОКУМЕНТ ПОДПИСАН ЭЛЕКТРОННОЙ ПОДПИСЬЮ	инициалы, фамилия
	Сертификат: 83997148184797998005552191040001978443 Владелец: ПУБЛИЧНО-ПРАВОВАЯ КОМПАНИЯ РОСКАДАСТР Действителен: с 24.12.2025 по 19.03.2027		

Выписка из Единого государственного реестра недвижимости об объекте недвижимости

Описание местоположения земельного участка

Земельный участок			
вид объекта недвижимости			
Лист № 1 раздела 3.2	Всего листов раздела 3.2: 1	Всего разделов: 8	Всего листов выписки: 14
20.05.2026г. № КУВИ-001/2026-68923410			
Кадастровый номер:		05:48:000055:245	

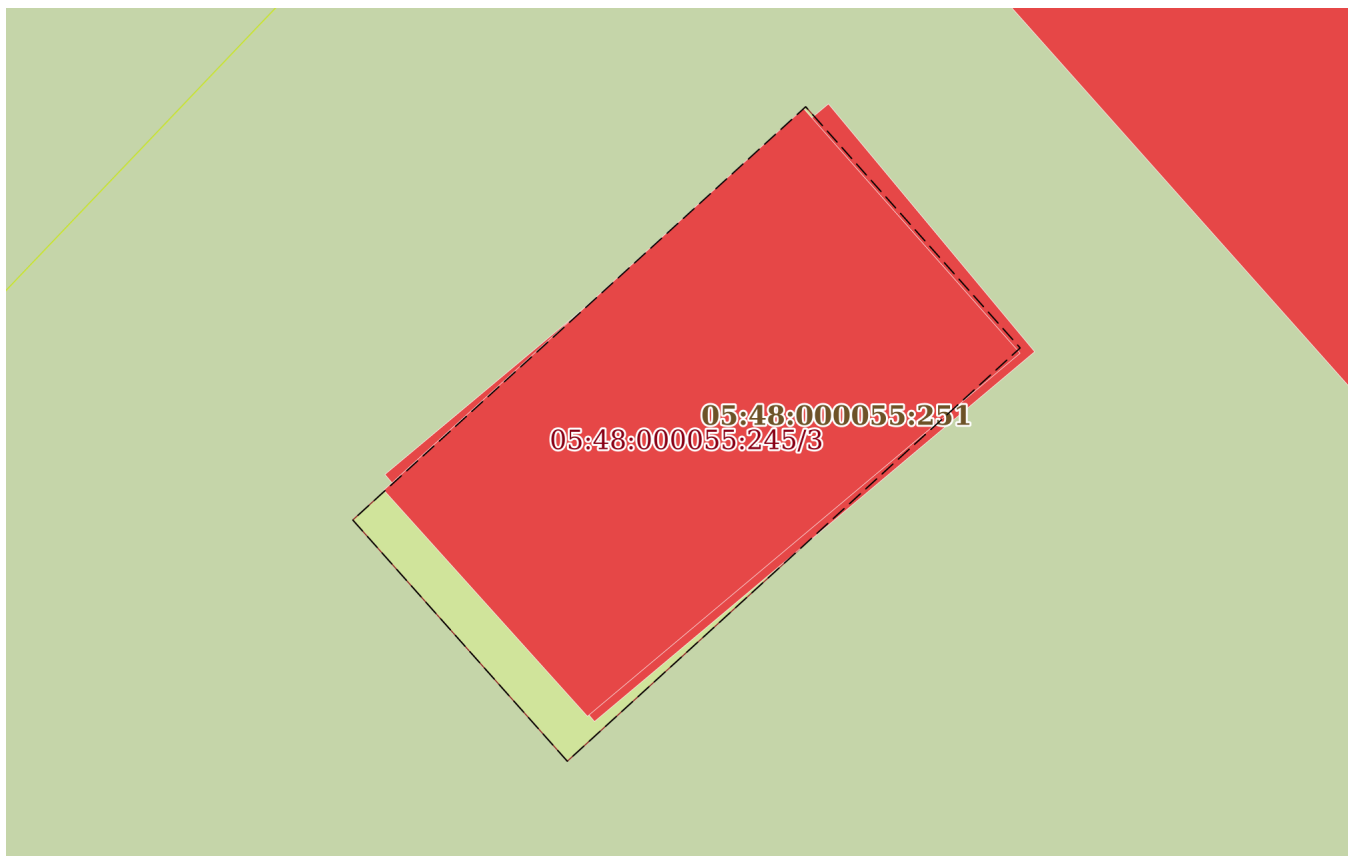
Сведения о характерных точках границы земельного участка				
Система координат МСК-05				
Номер точки	Координаты, м		Описание закрепления на местности	Средняя квадратичная погрешность определения координат характерных точек границ земельного участка, м
	X	Y		
1	2	3	4	5
1	206395.92	362933.86	-	0.1
2	206446.49	362982.14	-	0.1
3	206403.06	363026.3	-	0.1
4	206361.76	363024.74	-	0.1
5	206344.92	363009.61	-	0.1
6	206306.29	363045.8	-	0.1
7	206292.11	363032.08	-	0.1
8	206307.37	363017.71	-	0.1
9	206306.54	363016.49	-	0.1
10	206328.82	362994.98	-	0.1
1	206395.92	362933.86	-	0.1

полное наименование должности		ДОКУМЕНТ ПОДПИСАН ЭЛЕКТРОННОЙ ПОДПИСЬЮ	инициалы, фамилия
	Сертификат: 83997148184797998005552191040001978443 Владелец: ПУБЛИЧНО-ПРАВОВАЯ КОМПАНИЯ РОСКАДАСТР Действителен: с 24.12.2025 по 19.03.2027		

Выписка из Единого государственного реестра недвижимости об объекте недвижимости
Сведения о частях земельного участка

Земельный участок			
вид объекта недвижимости			
Лист № 1 раздела 4	Всего листов раздела 4: 1	Всего разделов: 8	Всего листов выписки: 14
20.05.2026г. № КУВИ-001/2026-68923410			
Кадастровый номер:		05:48:000055:245	

План (чертеж, схема) части земельного участка Учетный номер части: 05:48:000055:245/3



Масштаб 1:200 Условные обозначения:

полное наименование должности	инициалы, фамилия	



ДОКУМЕНТ ПОДПИСАН
ЭЛЕКТРОННОЙ ПОДПИСЬЮ

Сертификат: 83997148184797998005552191040001978443
 Владелец: ПУБЛИЧНО-ПРАВОВАЯ КОМПАНИЯ
 РОСКАДАСТР
 Действителен: с 24.12.2025 по 19.03.2027

Выписка из Единого государственного реестра недвижимости об объекте недвижимости
Сведения о частях земельного участка

Земельный участок			
вид объекта недвижимости			
Лист № 1 раздела 4.1	Всего листов раздела 4.1: 3	Всего разделов: 8	Всего листов выписки: 14
20.05.2026г. № КУВИ-001/2026-68923410			
Кадастровый номер:		05:48:000055:245	


Учетный номер части	Площадь, м2	Содержание ограничения в использовании или ограничения права на объект недвижимости или обременения объекта недвижимости
1	2	3
05:48:000055:245/3	142	05:48-8.4
	Весь	<p>вид ограничения (обременения): ограничения прав на земельный участок, предусмотренные статьей 56 Земельного кодекса Российской Федерации;</p> <p>Срок действия: не установлен;</p> <p>реквизиты документа-основания: приказ от 14.11.2017 № 93 выдан: Агетство по охране культурного наследия Республики Дагестан; решение о включении выявленного объекта культурного наследия в единый государственный реестр объектов культурного наследия (памятников истории и культуры) народов Российской Федерации от 14.11.2017 № 1177/17 выдан: АГЕНТСТВО ПО ОХРАНЕ КУЛЬТУРНОГО НАСЛЕДИЯ РЕСПУБЛИКИ ДАГЕСТАН; приказ от 14.11.2017 № 90 выдан: Агетство по охране культурного наследия Республики Дагестан; решение о включении выявленного объекта культурного наследия в единый государственный реестр объектов культурного наследия (памятников истории и культуры) народов Российской Федерации от 14.11.2017 № 1175/17 выдан: АГЕНТСТВО ПО ОХРАНЕ КУЛЬТУРНОГО НАСЛЕДИЯ РЕСПУБЛИКИ ДАГЕСТАН; приказ от 14.11.2017 № 100 выдан: Агетство по охране культурного наследия Республики Дагестан; решение о включении выявленного объекта культурного наследия в единый государственный реестр объектов культурного наследия (памятников истории и культуры) народов Российской Федерации от 14.11.2017 № 1182/17 выдан: АГЕНТСТВО ПО ОХРАНЕ КУЛЬТУРНОГО НАСЛЕДИЯ РЕСПУБЛИКИ ДАГЕСТАН; приказ от 14.11.2017 № 101 выдан: Агетство по охране культурного наследия Республики Дагестан; решение о включении выявленного объекта культурного наследия в единый государственный реестр объектов культурного наследия (памятников истории и культуры) народов Российской Федерации от 14.11.2017 № 1183/17 выдан: АГЕНТСТВО ПО ОХРАНЕ КУЛЬТУРНОГО НАСЛЕДИЯ РЕСПУБЛИКИ ДАГЕСТАН; приказ от 14.11.2017 № 97 выдан: Агетство по охране культурного наследия Республики Дагестан; решение о включении выявленного объекта культурного наследия в единый государственный реестр объектов культурного наследия (памятников истории и культуры) народов Российской Федерации от 14.11.2017 № 1179/17</p>

полное наименование должности	 ДОКУМЕНТ ПОДПИСАН ЭЛЕКТРОННОЙ ПОДПИСЬЮ Сертификат: 83997148184797998005552191040001978443 Владелец: ПУБЛИЧНО-ПРАВОВАЯ КОМПАНИЯ РОСКАДАСТР Действителен: с 24.12.2025 по 19.03.2027	инициалы, фамилия
-------------------------------	--	-------------------

Земельный участок			
вид объекта недвижимости			
Лист № 2 раздела 4.1	Всего листов раздела 4.1: 3	Всего разделов: 8	Всего листов выписки: 14
20.05.2026г. № КУВИ-001/2026-68923410			
Кадастровый номер:		05:48:000055:245	

выдан: АГЕНТСТВО ПО ОХРАНЕ КУЛЬТУРНОГО НАСЛЕДИЯ РЕСПУБЛИКИ ДАГЕСТАН; приказ от 14.11.2017 № 99 выдан: Агетство по охране культурного наследия Республики Дагестан; решение о включении выявленного объекта культурного наследия в единый государственный реестр объектов культурного наследия (памятников истории и культуры) народов Российской Федерации от 14.11.2017 № 1181/17 выдан: АГЕНТСТВО ПО ОХРАНЕ КУЛЬТУРНОГО НАСЛЕДИЯ РЕСПУБЛИКИ ДАГЕСТАН; выписка из ЕГРЮЛ от 09.11.2017 № 1160571065687 выдан: Инспекция Федеральной налоговой службы по Ленинскому району г.Махачкалы; приказ от 14.11.2017 № 98 выдан: Агетство по охране культурного наследия Республики Дагестан; решение о включении выявленного объекта культурного наследия в единый государственный реестр объектов культурного наследия (памятников истории и культуры) народов Российской Федерации от 14.11.2017 № 1180/17 выдан: АГЕНТСТВО ПО ОХРАНЕ КУЛЬТУРНОГО НАСЛЕДИЯ РЕСПУБЛИКИ ДАГЕСТАН; приказ от 14.11.2017 № 89 выдан: Агетство по охране культурного наследия Республики Дагестан; решение о включении выявленного объекта культурного наследия в единый государственный реестр объектов культурного наследия (памятников истории и культуры) народов Российской Федерации от 14.11.2017 № 1174/17 выдан: АГЕНТСТВО ПО ОХРАНЕ КУЛЬТУРНОГО НАСЛЕДИЯ РЕСПУБЛИКИ ДАГЕСТАН; приказ от 14.11.2017 № 88 выдан: Агетство по охране культурного наследия Республики Дагестан; решение о включении выявленного объекта культурного наследия в единый государственный реестр объектов культурного наследия (памятников истории и культуры) народов Российской Федерации от 14.11.2017 № 1173/17 выдан: АГЕНТСТВО ПО ОХРАНЕ КУЛЬТУРНОГО НАСЛЕДИЯ РЕСПУБЛИКИ ДАГЕСТАН; приказ от 14.11.2017 № 91 выдан: Агетство по охране культурного наследия Республики Дагестан; решение о включении выявленного объекта культурного наследия в единый государственный реестр объектов культурного наследия (памятников истории и культуры) народов Российской Федерации от 14.11.2017 № 1176/17 выдан: АГЕНТСТВО ПО ОХРАНЕ КУЛЬТУРНОГО НАСЛЕДИЯ РЕСПУБЛИКИ ДАГЕСТАН; приказ от 14.11.2017 № 96 выдан: Агетство по охране культурного наследия Республики Дагестан; решение о включении выявленного объекта культурного наследия в единый государственный реестр объектов культурного наследия (памятников истории и культуры) народов Российской Федерации от 14.11.2017 № 1178/17 выдан: АГЕНТСТВО ПО ОХРАНЕ КУЛЬТУРНОГО НАСЛЕДИЯ РЕСПУБЛИКИ ДАГЕСТАН;

Содержание ограничения (обременения): В границах территории объекта культурного наследия: 1) запрещается строительство объектов капитального строительства и увеличение объемно-пространственных характеристик существующих на территории памятника или ансамбля объектов капитального строительства; проведение земляных, строительных, мелиоративных и иных работ, за исключением работ по сохранению объекта культурного наследия или его отдельных элементов, сохранению

полное наименование должности	 ДОКУМЕНТ ПОДПИСАН ЭЛЕКТРОННОЙ ПОДПИСЬЮ Сертификат: 83997148184797998005552191040001978443 Владелец: ПУБЛИЧНО-ПРАВОВАЯ КОМПАНИЯ РОСКАДАСТР Действителен: с 24.12.2025 по 19.03.2027	инициалы, фамилия
-------------------------------	--	-------------------

Земельный участок			
вид объекта недвижимости			
Лист № 3 раздела 4.1	Всего листов раздела 4.1: 3	Всего разделов: 8	Всего листов выписки: 14
20.05.2026г. № КУВИ-001/2026-68923410			
Кадастровый номер:		05:48:000055:245	
		<p>историко-градостроительной или природной среды объектов культурного наследия; 2) не допускается распространение наружной рекламы на объектах культурного наследия, включенных в реестр, а также на их территориях; 3) проектирование и проведение земляных, строительных, мелиоративных, хозяйственных работ не связанных с целями сохранения объектов культурного наследия; 4) на территории памятника разрешается ведение хозяйственной деятельности, не противоречащей требованиям обеспечения сохранности объекта культурного наследия и позволяющей обеспечить функционирование объекта культурного наследия в современных условиях.;</p> <p>Реестровый номер границы: 05:48-8.4;</p> <p>Вид объекта реестра границ: Территория объекта культурного наследия;</p> <p>Вид зоны по документу: Территория объекта культурного наследия " Памятник воинам умершим в госпиталях в 1941-1945 гг";</p> <p>Тип зоны: Территория объекта культурного наследия</p>	

	 <p>ДОКУМЕНТ ПОДПИСАН ЭЛЕКТРОННОЙ ПОДПИСЬЮ</p> <p>Сертификат: 83997148184797998005552191040001978443 Владелец: ПУБЛИЧНО-ПРАВОВАЯ КОМПАНИЯ РОСКАДАСТР Действителен: с 24.12.2025 по 19.03.2027</p>	
полное наименование должности		инициалы, фамилия

Выписка из Единого государственного реестра недвижимости об объекте недвижимости

Сведения о частях земельного участка

Земельный участок			
вид объекта недвижимости			
Лист № 1 раздела 4.2	Всего листов раздела 4.2: 1	Всего разделов: 8	Всего листов выписки: 14
20.05.2026г. № КУВИ-001/2026-68923410			
Кадастровый номер:		05:48:000055:245	

Сведения о характерных точках границы части (частей) земельного участка				
Учетный номер части: 05:48:000055:245/3				
Система координат				
Номер точки	Координаты, м		Описание закрепления на местности	Средняя квадратичная погрешность определения координат характерных точек границ земельного участка, м
	X	Y		
1	2	3	4	5
1	206406.93	362959.54	-	-
2	206418	362971.68	-	-
3	206411.54	362977.43	-	-
4	206400.47	362965.29	-	-
1	206406.93	362959.54	-	-

полное наименование должности	 <p>ДОКУМЕНТ ПОДПИСАН ЭЛЕКТРОННОЙ ПОДПИСЬЮ</p> <p>Сертификат: 83997148184797998005552191040001978443 Владелец: ПУБЛИЧНО-ПРАВОВАЯ КОМПАНИЯ РОСКАДАСТР Действителен: с 24.12.2025 по 19.03.2027</p>	инициалы, фамилия
-------------------------------	--	-------------------

Приложение 10

к Акту государственной историко-культурной экспертизы,
обосновывающему изменение границ территории и об уточнении
сведений об объекте культурного наследия регионального значения
«Памятник воинам, умершим в госпиталях в 1941-1945 гг.»
(Республика Дагестан, г. Каспийск, кладбище)

Выписка из Единого государственного реестра недвижимости об объекте
недвижимости от 16.12.2024 № КУВИ-001/2024-304350974

Филиал публично-правовой компании "Роскадастр" по Республике Дагестан

полное наименование органа регистрации прав

Выписка из Единого государственного реестра недвижимости об объекте недвижимости

Сведения о характеристиках объекта недвижимости

На основании запроса от 16.12.2024, поступившего на рассмотрение 16.12.2024, сообщаем, что согласно записям Единого государственного реестра недвижимости:


Раздел 1 Лист 1

Сооружение			
вид объекта недвижимости			


Лист № 1 раздела 1	Всего листов раздела 1: 2	Всего разделов: 4	Всего листов выписки: 6
--------------------	---------------------------	-------------------	-------------------------

16.12.2024г. № КУВИ-001/2024-304350974	
Кадастровый номер:	05:48:000055:251
Номер кадастрового квартала:	05:48:000055
Дата присвоения кадастрового номера:	09.01.2023

Ранее присвоенный государственный учетный номер:	данные отсутствуют		
Адрес:	Республика Дагестан, г. Каспийск, кладбище		
Площадь:	данные отсутствуют		
Основная характеристика (для сооружения):	тип	значение	единица измерения
	площадь застройки	128	в квадратных метрах
Назначение:	14) сооружения исторические		
Наименование:	Памятник воинам, умершим в госпиталях в 1941-1945г.г.		
Количество этажей, в том числе подземных этажей:	данные отсутствуют		
Год ввода в эксплуатацию по завершении строительства:	1945		
Год завершения строительства:	данные отсутствуют		
Кадастровая стоимость, руб.:	98845.18		
Кадастровые номера иных объектов недвижимости, в пределах которых расположен объект недвижимости:	05:48:000055:245		
Кадастровые номера помещений, машино-мест, расположенных в здании или сооружении:	данные отсутствуют		
Кадастровые номера объектов недвижимости, из которых образован объект недвижимости:	данные отсутствуют		
Кадастровые номера образованных объектов недвижимости:	данные отсутствуют		
Сведения о включении объекта недвижимости в состав предприятия как имущественного комплекса:	данные отсутствуют		
Сведения о включении объекта недвижимости в состав единого недвижимого комплекса:	данные отсутствуют		

полное наименование должности	 ДОКУМЕНТ ПОДПИСАН ЭЛЕКТРОННОЙ ПОДПИСЬЮ Сертификат: 009F0BDC181A023B64597F1E2579BEFB50 Владелец: ФЕДЕРАЛЬНАЯ СЛУЖБА ГОСУДАРСТВЕННОЙ РЕГИСТРАЦИИ, КАДАСТРА И КАРТОГРАФИИ Действителен: с 02.08.2024 по 26.10.2025	инициалы, фамилия

Сооружение			
вид объекта недвижимости			
Лист № 2 раздела 1	Всего листов раздела 1: 2	Всего разделов: 4	Всего листов выписки: 6
16.12.2024г. № КУВИ-001/2024-304350974			
Кадастровый номер:	05:48:000055:251		
Виды разрешенного использования:	данные отсутствуют		
Сведения о включении объекта недвижимости в реестр объектов культурного наследия:	Является выявленным объектом культурного наследия, 051710847810005, представляющего собой историко-культурную ценность, Памятник и Памятник воинам, умершим в госпиталях в 1941–1945 гг.,		
Сведения о кадастровом инженерере:	Абдусаламов Гаджимурад Магомедрасулович, СНИЛС 07850952197, договор на выполнение кадастровых работ от 28.12.2022 № 545, дата завершения кадастровых работ: 28.12.2022		
Статус записи об объекте недвижимости:	Сведения об объекте недвижимости имеют статус "актуальные"		
Особые отметки:	Сведения об ограничениях права на объект недвижимости, обременениях данного объекта, не зарегистрированных в реестре прав, ограничений прав и обременений недвижимого имущества: вид ограничения (обременения): ограничения прав на земельный участок, предусмотренные статьей 56 Земельного кодекса Российской Федерации; срок действия не установлен; Лица (объекты недвижимости), в пользу которых (в связи с которыми) установлены ограничения (обременения): АГЕНТСТВО ПО ОХРАНЕ КУЛЬТУРНОГО НАСЛЕДИЯ РЕСПУБЛИКИ ДАГЕСТАН. Сведения, необходимые для заполнения разделов: 6 - Сведения о частях объекта недвижимости; 7 - Перечень помещений, машино-мест, расположенных в здании, сооружении; 8 - План расположения помещения, машино-места на этаже (плане этажа), отсутствуют.		
Получатель выписки:	Мусаев Махач Абдулаевич, действующий(ая) на основании документа "" АГЕНТСТВО ПО ОХРАНЕ КУЛЬТУРНОГО НАСЛЕДИЯ РЕСПУБЛИКИ ДАГЕСТАН		

 ДОКУМЕНТ ПОДПИСАН ЭЛЕКТРОННОЙ ПОДПИСЬЮ	Сертификат: 009F0BDC181A023B64597F1E2579BEFB50 Владелец: ФЕДЕРАЛЬНАЯ СЛУЖБА ГОСУДАРСТВЕННОЙ РЕГИСТРАЦИИ, КАДАСТРА И КАРТОГРАФИИ Действителен: с 02.08.2024 по 26.10.2025	инициалы, фамилия
полное наименование должности		

Выписка из Единого государственного реестра недвижимости об объекте недвижимости
Сведения о зарегистрированных правах

Сооружение			
вид объекта недвижимости			
Лист № 1 раздела 2		Всего листов раздела 2: 1	
Всего разделов: 4		Всего листов выписки: 6	
16.12.2024г. № КУВИ-001/2024-304350974			
Кадастровый номер:		05:48:000055:251	
1	Правообладатель (правообладатели):	1.1	Администрация городского округа "г. Каспийск"
	Сведения о возможности предоставления третьим лицам персональных данных физического лица:	1.1.1	данные отсутствуют
2	Вид, номер, дата и время государственной регистрации права:	2.1	принят на учет как бесхозный объект недвижимости, 19.01.2024 09:09:20, 05:48:000055:251-05/184/2024-1У
3	Сведения об осуществлении государственной регистрации сделки, права без необходимого в силу закона согласия третьего лица, органа:	3.1	данные отсутствуют
4	Ограничение прав и обременение объекта недвижимости:	не зарегистрировано	
5	Договоры участия в долевом строительстве:	не зарегистрировано	
6	Заявленные в судебном порядке права требования:	данные отсутствуют	
7	Сведения о возможности предоставления третьим лицам персональных данных физического лица	данные отсутствуют	
8	Сведения о возражении в отношении зарегистрированного права:	данные отсутствуют	
9	Сведения о наличии решения об изъятии объекта недвижимости для государственных и муниципальных нужд:	данные отсутствуют	
10	Сведения о невозможности государственной регистрации без личного участия правообладателя или его законного представителя:	данные отсутствуют	
11	Правопритязания и сведения о наличии поступивших, но не рассмотренных заявлений о проведении государственной регистрации права (перехода, прекращения права), ограничения права или обременения объекта недвижимости, сделки в отношении объекта недвижимости:	отсутствуют	



ДОКУМЕНТ ПОДПИСАН
ЭЛЕКТРОННОЙ ПОДПИСЬЮ

Сертификат: 009F0BDC181A023B64597F1E2579BEFB50

Владелец: ФЕДЕРАЛЬНАЯ СЛУЖБА ГОСУДАРСТВЕННОЙ
РЕГИСТРАЦИИ, КАДАСТРА И КАРТОГРАФИИ
Действителен: с 02.08.2024 по 26.10.2025

полное наименование должности

инициалы, фамилия

Выписка из Единого государственного реестра недвижимости об объекте недвижимости
Описание местоположения объекта недвижимости


Сооружение			
вид объекта недвижимости			

Лист № 1 раздела 5	Всего листов раздела 5: 1	Всего разделов: 4	Всего листов выписки: 6
--------------------	---------------------------	-------------------	-------------------------


16.12.2024г. № КУВИ-001/2024-304350974

Кадастровый номер: 05:48:000055:251

Схема расположения объекта недвижимости (части объекта недвижимости) на земельном участке(ах)




Масштаб 1:200	Условные обозначения:		
---------------	-----------------------	--	--

полное наименование должности	 ДОКУМЕНТ ПОДПИСАН ЭЛЕКТРОННОЙ ПОДПИСЬЮ	инициалы, фамилия
	Сертификат: 009F0BDC181A023B64597F1E2579BEFB50 Владелец: ФЕДЕРАЛЬНАЯ СЛУЖБА ГОСУДАРСТВЕННОЙ РЕГИСТРАЦИИ, КАДАСТРА И КАРТОГРАФИИ Действителен: с 02.08.2024 по 26.10.2025	

Выписка из Единого государственного реестра недвижимости об объекте недвижимости
Описание местоположения объекта недвижимости

Сооружение			
вид объекта недвижимости			
Лист № 1 раздела 5.1	Всего листов раздела 5.1: 2	Всего разделов: 4	Всего листов выписки: 6
16.12.2024г. № КУВИ-001/2024-304350974			
Кадастровый номер:		05:48:000055:251	

1. Сведения о координатах характерных точек контура объекта недвижимости						
Система координат МСК-05, зона 1						
Номер точки	Координаты, м		Радиус, м	Средняя квадратическая погрешность определения координат характерных точек контура, м	Глубина, высота, м	
	X	Y			H1	H2
1	2	3	4	5	6	7
1	206407.73	362960.38	-	0.1	данные отсутствуют	данные отсутствуют
2	206417.95	362971.62	-	0.1	данные отсутствуют	данные отсутствуют
3	206411.4	362977.42	-	0.1	данные отсутствуют	данные отсутствуют
4	206401.68	362965.83	-	0.1	данные отсутствуют	данные отсутствуют
1	206407.73	362960.38	-	0.1	данные отсутствуют	данные отсутствуют
2. Сведения о предельных высоте и глубине конструктивных элементов объекта недвижимости						
Предельная глубина конструктивных элементов объекта недвижимости, м					данные отсутствуют	
Предельная высота конструктивных элементов объекта недвижимости, м					данные отсутствуют	

полное наименование должности	 ДОКУМЕНТ ПОДПИСАН ЭЛЕКТРОННОЙ ПОДПИСЬЮ	инициалы, фамилия
	Сертификат: 009F0BDC181A023B64597F1E2579BEFB50 Владелец: ФЕДЕРАЛЬНАЯ СЛУЖБА ГОСУДАРСТВЕННОЙ РЕГИСТРАЦИИ, КАДАСТРА И КАРТОГРАФИИ Действителен: с 02.08.2024 по 26.10.2025	

Сооружение			
вид объекта недвижимости			
Лист № 2 раздела 5.1	Всего листов раздела 5.1: 2	Всего разделов: 4	Всего листов выписки: 6

16.12.2024г. № КУВИ-001/2024-304350974

Кадастровый номер: 05:48:000055:251

3. Сведения о характерных точках пересечения контура объекта недвижимости с контуром (контурами) иных зданий, сооружений, объектов незавершенного строительства

Система координат 05.1

Номера характерных точек контура	Координаты, м		Средняя квадратическая погрешность определения координат характерных точек контура, м	Глубина, высота, м		Кадастровые номера иных объектов недвижимости, с контурами которых пересекается контур данного объекта недвижимости
	X	Y		H1	H2	
1	2	3	4	5	6	7
данные отсутствуют	данные отсутствуют	данные отсутствуют	данные отсутствуют	данные отсутствуют	данные отсутствуют	данные отсутствуют



ДОКУМЕНТ ПОДПИСАН
ЭЛЕКТРОННОЙ ПОДПИСЬЮ

Сертификат: 009F0BDC181A023B64597F1E2579BEFB50

Владелец: ФЕДЕРАЛЬНАЯ СЛУЖБА ГОСУДАРСТВЕННОЙ

РЕГИСТРАЦИИ, КАДАСТРА И КАРТОГРАФИИ

Действителен: с 02.08.2024 по 26.10.2025

полное наименование должности

инициалы, фамилия

Приложение 11

к Акту государственной историко-культурной экспертизы,
обосновывающему изменение границ территории и об уточнении
сведений об объекте культурного наследия регионального значения
«Памятник воинам, умершим в госпиталях в 1941-1945 гг.»
(Республика Дагестан, г. Каспийск, кладбище)

Выписка из Единого государственного реестра недвижимости о зоне с особыми условиями использования территорий, территориальной зоне, публичном сервитуте, территории объекта культурного наследия, территории опережающего развития, зоне территориального развития в Российской Федерации, игровой зоне, лесничестве, территории, в отношении которой принято решение о резервировании земель для государственных или муниципальных нужд, особо охраняемой природной территории, лесопарковом зеленом поясе, особой экономической зоне, охотничьем угодье, Байкальской природной территории и ее экологических зонах, береговой линии (границе водного объекта), проекте межевания территории
от 18.11.2024 № КУВИ-001/2024-280404183

Выписка из Единого государственного реестра недвижимости о зоне с особыми условиями использования территорий, территориальной зоне, публичном сервитуте, территории объекта культурного наследия, территории опережающего развития, зоне территориального развития в Российской Федерации, игровой зоне, лесничестве, территории, в отношении которой принято решение о резервировании земель для государственных или муниципальных нужд, особо охраняемой природной территории, лесопарковом зеленом поясе, особой экономической зоне, охотничьем угодье, Байкальской природной территории и ее экологических зонах, береговой линии (границе водного объекта), проекте межевания территории

На основании запроса от 18.11.2024, поступившего на рассмотрение 18.11.2024, сообщаем, что согласно записям Единого государственного реестра недвижимости:

Лист № 1 раздела 1	Всего листов раздела 1: 4	Всего разделов: 3	Всего листов: 7
--------------------	---------------------------	-------------------	-----------------

18.11.2024

№ КУВИ-001/2024-280404183

Реестровый (учетный) номер и дата его присвоения:	05:48-8.4 дата присвоения 27.12.2017
Ранее присвоенный учетный номер:	Учетный номер 05.48.0.5, Дата присвоения: 27.12.2017
Индивидуальное обозначение зоны, территории, лесничества, лесопаркового зеленого пояса:	вид: Территория объекта культурного наследия; наименование зоны (территории) по документу: Территория объекта культурного наследия " Памятник воинам умершим в госпиталях в 1941-1945 гг"; тип зоны: Территория объекта культурного наследия

полное наименование должности	подпись	инициалы, фамилия
-------------------------------	---------	-------------------

М.П.

Лист № 2 раздела 1	Всего листов раздела 1: 4	Всего разделов: 3	Всего листов: 7
--------------------	---------------------------	-------------------	-----------------

18.11.2024

№ КУВИ-001/2024-280404183

Реестровый (учетный) номер:	05:48-8.4
-----------------------------	-----------

Реквизиты решения об установлении (изменении) зоны, территории, лесничества, публичного сервитута, береговой линии (границы водного объекта), об утверждении проекта межевания территории, о резервировании земель:	
Реквизиты соглашения о создании особой экономической зоны, территории опережающего развития, зоны территориального развития в Российской Федерации:	
Реквизиты решения Правительства Российской Федерации о создании, об увеличении площади или о прекращении существования особой экономической зоны, территории опережающего развития, зоны территориального развития в Российской Федерации, Байкальской природной территории и ее экологических зон, игровой зоны:	
Реквизиты решения Правительства Российской Федерации или органа государственной власти субъекта Российской Федерации об установлении, изменении границ лесопаркового зеленого пояса или о его упразднении:	

<p>Сведения о содержании ограничений использования объектов недвижимости, ограничений прав на земельные участки, расположенные в границах резервирования земель:</p>	<p>В границах территории объекта культурного наследия:</p> <ol style="list-style-type: none"> 1) запрещается строительство объектов капитального строительства и увеличение объемно-пространственных характеристик существующих на территории памятника или ансамбля объектов капитального строительства; проведение земляных, строительных, мелиоративных и иных работ, за исключением работ по сохранению объекта культурного наследия или его отдельных элементов, сохранению историко-градостроительной или природной среды объектов культурного наследия; 2) не допускается распространение наружной рекламы на объектах культурного наследия, включенных в реестр, а также на их территориях; 3) проектирование и проведение земляных, строительных, мелиоративных, хозяйственных работ не связанных с целями сохранения объектов культурного наследия; 4) на территории памятника разрешается ведение хозяйственной деятельности, не противоречащей требованиям обеспечения сохранности объекта культурного наследия и позволяющей обеспечить функционирование объекта культурного наследия в современных условиях.
<p>Цель установления публичного сервитута, резервирования земель:</p>	
<p>Срок, на который установлена зона с особыми условиями использования территории, публичный сервитут, резервирование земель:</p>	
<p>Кадастровые номера земельных участков, входящих в зону (подзону) или территорию, лесничество, лесопарковый зеленый пояс, учетный номер части земельного участка (в случае если земельный(ые) участок(ки) частично расположены в границах зоны (подзоны):</p>	
<p>Виды разрешенного использования земельных участков, расположенных в территориальной зоне или на определенной территории, лесничестве:</p>	
<p>Виды разрешенного использования объектов капитального строительства, предельные размеры земельных участков и предельные параметры разрешенного строительства, реконструкции объектов капитального строительства, предусмотренные градостроительным регламентом применительно к территориальной зоне, положением об особо охраняемой природной территории:</p>	

Дата внесения (изменения, исключения) сведений о зоне (подзоне), территории, лесничестве, публичном сервитуте, береговой линии (границе водного объекта), лесопарковом зеленом поясе, Байкальской природной территории и ее экологических зонах, проекте межевания территории:	Сведения о Территория объекта культурного наследия внесены 27.12.2017
Сведения о карте (плане) объекта землеустройства:	

полное наименование должности	подпись	инициалы, фамилия

М.П.

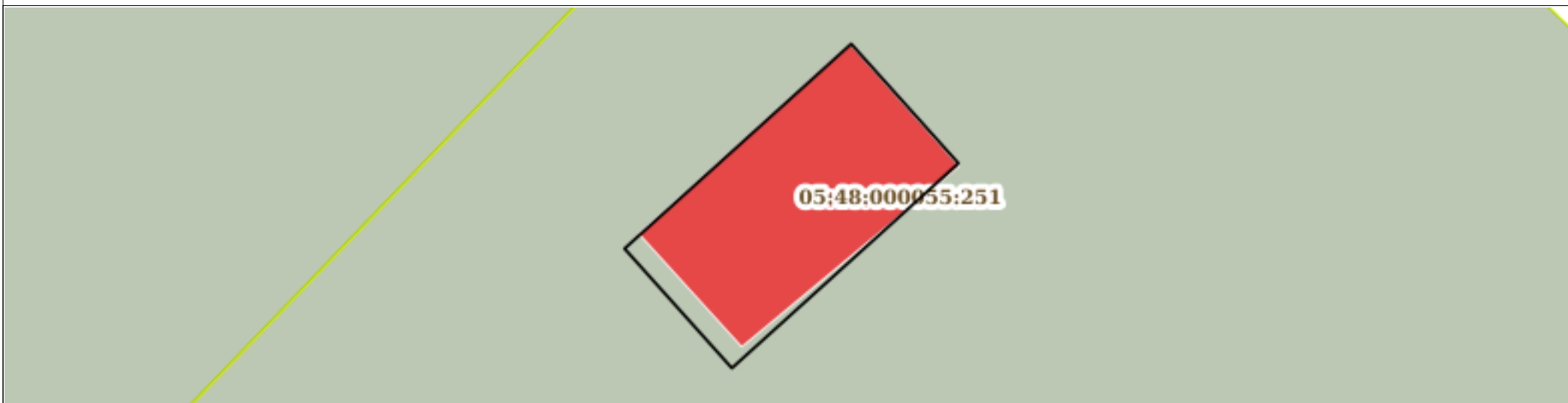
Лист № 1 раздела 2	Всего листов раздела 2: 1	Всего разделов: 3	Всего листов: 7
--------------------	---------------------------	-------------------	-----------------

18.11.2024

№ КУВИ-001/2024-280404183

Реестровый (учетный) номер:	05:48-8.4
-----------------------------	-----------

План (чертеж, схема) границ зоны с особыми условиями использования территорий (подзоны), территориальной зоны, публичного сервитута, территории объекта культурного наследия (памятников истории и культуры) народов Российской Федерации, территории опережающего развития, зоны территориального развития в Российской Федерации, игровой зоны, лесничества, территории, в отношении которой принято решение о резервировании земель для государственных или муниципальных нужд, особо охраняемой природной территории, лесопаркового зеленого пояса, особой экономической зоны, охотничьего угодья, Байкальской природной территории и ее экологических зон, береговой линии (границы водного объекта), земельных участков, подлежащих образованию в соответствии с утвержденным проектом межевания территории:



Масштаб: 1:300

полное наименование должности	подпись	инициалы, фамилия
-------------------------------	---------	-------------------

М.П.

Лист № 1 раздела 3	Всего листов раздела 3: 2	Всего разделов: 3	Всего листов: 7
--------------------	---------------------------	-------------------	-----------------

18.11.2024

№ КУВИ-001/2024-280404183

Реестровый (учетный) номер:	05:48-8.4
-----------------------------	-----------

Сведения о местоположении границ зоны с особыми условиями использования территорий, территориальной зоны, публичного сервитута, территории объекта культурного наследия (памятников истории и культуры) народов Российской Федерации, территории опережающего развития, зоны территориального развития в Российской Федерации, игровой зоны, лесничества, территории, в отношении которой принято решение о резервировании земель для государственных или муниципальных нужд, особо охраняемой природной территории, лесопаркового зеленого пояса, особой экономической зоны, охотничьего угодья, Байкальской природной территории и ее экологических зон, береговой линии (границы водного объекта), земельных участков, подлежащих образованию в соответствии с утвержденным проектом межевания территории:

Система координат: МСК-05				
Сведения о характерных точках границ:				
Обозначение характерных точек	Координаты		Метод определения координат и средняя квадратическая погрешность положения характерной точки (Mt), м	Описание закрепления точки
	X	Y		
Учетный номер участка границы зоны, территории, лесничества, лесопаркового зеленого пояса или публичного сервитута:				
1.1.1	206406.93	362959.54	Метод спутниковых геодезических измерений (определений), 0.1	
1.1.2	206418	362971.68	Метод спутниковых геодезических измерений (определений), 0.1	
1.1.3	206411.54	362977.43	Метод спутниковых геодезических измерений (определений), 0.1	
1.1.4	206400.47	362965.29	Метод спутниковых геодезических измерений (определений), 0.1	

1.1.5	206406.93	362959.54	Метод спутниковых геодезических измерений (определений), 0.1	
-------	-----------	-----------	--	--

полное наименование должности	подпись	инициалы, фамилия

М.П.

Приложение 12

к Акту государственной историко-культурной экспертизы,
обосновывающему изменение границ территории и об уточнении
сведений об объекте культурного наследия регионального значения
«Памятник воинам, умершим в госпиталях в 1941-1945 гг.»
(Республика Дагестан, г. Каспийск, кладбище)

Договор на выполнение работ по проведению государственной историко-культурной экспертизы в целях уточнения сведений (в части наименования) и обоснования изменения границ территории объекта культурного наследия регионального значения «Памятник воинам, умершим в госпиталях в 1941-1945 гг.» (Республика Дагестан, г. Каспийск, кладбище) от 26.04.2026 № 05/26.

ДОГОВОР № 05/26

г. Каспийск

«26» апреля 2026 г.

ООО «АРИСТЕЙ» в лице генерального директора **Дабаева Шамила Абдурашидовича**, действующий на основании Устава, именуемый в дальнейшем «Заказчик», с одной стороны,

и **Индивидуальный предприниматель «Дзарахов Магомед Макшарипович»**, именуемый в дальнейшем «Исполнитель», с другой стороны, заключили настоящий Договор о нижеследующем:

1. Предмет договора

1.1. Заказчик поручает, оплачивает и принимает исполненную работу, а Исполнитель обеспечивает выполнение и сдачу исследовательских работ по теме: «Проведение государственной историко-культурной экспертизы в целях уточнения сведений (в части наименования) и обоснования изменения границ территории объекта культурного наследия регионального значения «Памятник воинам умершим в госпиталях в 1941-1945 гг.» (Республика Дагестан, г. Каспийск, кладбище), регистрационный номер в АИС ЕГРОКН 051710847810005:

2. Права и обязанности сторон

2.1. Права Заказчика

2.1.1. В любое время проверять соответствие качества выполняемых Исполнителем работ, установленных настоящим Договором и другими обязательными для Исполнителя требованиями, без вмешательства в хозяйственную деятельность Исполнителя.

2.2. Обязанности Заказчика

2.2.1. Оплатить работы по договору в порядке, предусмотренном разделом 3 настоящего договора.

2.2.2. В течение 10 (десяти) дней после получения от Исполнителя акта государственной историко-культурной экспертизы, принять выполненную работу, подписав представленный Исполнителем акт сдачи-приемки, либо направить Исполнителю мотивированный отказ в подписании указанного акта. В случае не направления мотивированного отказа в течение 10 (Десяти) рабочих дней с момента получения акта выполненных работ, работа считается выполненной (принятой) и подлежит оплате Заказчиком в соответствии с условиями настоящего Договора.

2.3. Права Исполнителя

2.3.1. Запрашивать и получать от Заказчика информацию, необходимую для выполнения Исполнителем своих обязанностей по настоящему Договору.

2.3.2. Привлекать для выполнения работ по настоящему договору третьих лиц (соисполнителей).

2.4. Обязанности Исполнителя

2.4.1. Выполнить работы в строгом соответствии с действующим законодательством.

2.4.2. Обеспечить сбор необходимой для экспертизы документов и материалов.

2.4.3. Передать Заказчику акт государственной историко-культурной экспертизы в сроки, указанные в разделах 4 и 6 настоящего договора.

3. Стоимость работ и порядок расчетов

3.1. Стоимость работ по настоящему договору составляет **рублей 00 копеек.**

3.2. В течение 5 (пяти) дней после подписания Сторонами настоящего договора Заказчик на основании выставленного Исполнителем счета выплачивает Исполнителю аванс в размере 100% от общей суммы договора, что составляет

4. Порядок и сроки сдачи и приемки работ

4.1. При завершении работ по договору Исполнитель представляет Заказчику заключение государственной историко-культурной экспертизы, подготовленного в соответствии с требованиями Федерального закона от 25 июня 2002 г. № 73-ФЗ «Об объектах культурного наследия (памятниках истории и культуры) народов Российской Федерации», Положения о государственной историко-культурной экспертизе, утвержденного постановлением Правительства Российской Федерации постановлением Правительства Российской Федерации от 25 апреля 2024 г. № 530, иных нормативных актов.

4.2. Заключение государственной историко-культурной экспертизы (Акт) оформляется на электронном носителе в формате переносимого документа (PDF), подписанное экспертом усиленной квалифицированной электронной подписью.

4.3. Срок предоставления Исполнителем документации Заказчику в соответствии с п.п. 4.1 и 4.2 настоящего договора: до 25 мая 2026 года.

4.4. Датой исполнения работ по договору является дата подписания Заказчиком акта сдачи-приемки.

4.5. Заказчик в течение 10 (Десяти) дней со дня получения акта сдачи-приемки работ (и отчетных документов (материалов) о проделанной работе) обязан направить (передать) Исполнителю подписанный акт сдачи-приемки или мотивированный отказ. В случае не направления мотивированного отказа в течение 10 (Десяти) рабочих дней с момента получения акта выполненных работ, работа считается выполненной (принятой) и подлежит оплате Заказчиком в соответствии с условиями настоящего Договора.

4.6. В случае досрочного выполнения работ Исполнителем Заказчик имеет право досрочно принять и оплатить работу.

5. Ответственность сторон

5.1. За неисполнение (ненадлежащее исполнение) обязательств по настоящему договору, Стороны несут ответственность в соответствии с действующим законодательством Российской Федерации.

5.2. Заказчик вправе отказаться от исполнения настоящего договора при условии оплаты Исполнителю фактически понесенных им расходов.

5.3. Исполнитель вправе отказаться от исполнения настоящего договора при условии полного возмещения Заказчику убытков.

5.4. Все споры и разногласия разрешаются сторонами путем переговоров.

6. Срок действия договора

6.1. Настоящий Договор действует с момента его подписания и по 25.05.2026 г. (включительно), а в части взаиморасчетов до полного исполнения обязательств Сторонами.

7. Обстоятельства непреодолимой силы

7.1. Ни одна из Сторон не несет ответственности перед другой Стороной за неисполнение или ненадлежащее исполнение обязательств по настоящему Договору, обусловленное действием обстоятельств непреодолимой силы, то есть чрезвычайных и непредотвратимых при данных условиях обстоятельств, в том числе объявленной или фактической войной, гражданскими волнениями, эпидемиями, блокадами, эмбарго, пожарами, землетрясениями, наводнениями и другими природными стихийными бедствиями, изданием актов органов государственной власти.

7.2. Свидетельство, выданное торгово-промышленной палатой или иным компетентным органом, является достаточным подтверждением наличия и продолжительности действия обстоятельств непреодолимой силы.

7.3. Сторона, которая не исполняет свои обязательства вследствие действия обстоятельств непреодолимой силы, должна не позднее, чем в трехдневный срок, известить другую Сторону в письменном виде о таких обстоятельствах и их влиянии на исполнение обязательств по настоящему Договору.

В случае неисполнения Стороной обязанности, предусмотренной в настоящем пункте, она лишается права ссылаться на обстоятельства непреодолимой силы как на обстоятельство, освобождающее ее от ответственности за ненадлежащее исполнение или неисполнение обязательств по настоящему Договору.

7.4. Действие обстоятельств непреодолимой силы продлевает срок выполнения обязательств по настоящему Договору на срок действия обстоятельств непреодолимой силы.

7.5. Если обстоятельства непреодолимой силы действуют на протяжении 3 (трех) последовательных месяцев, Договор может быть расторгнут по соглашению Сторон, либо в одностороннем порядке по инициативе заинтересованной Стороны.

8. Антикоррупционная оговорка

8.1. При исполнении своих обязательств по настоящему Договору Стороны, их аффилированные лица, работники или посредники не выплачивают, не предлагают выплатить и не разрешают выплату каких-либо денежных средств или ценностей, прямо или косвенно, любым лицам для оказания влияния на действия или решения этих лиц с целью получить какие-либо неправомерные преимущества или для достижения иных неправомерных целей.

8.2. При исполнении своих обязательств по настоящему Договору Стороны, их аффилированные лица, работники или посредники не осуществляют действия, квалифицируемые применимым для целей настоящего Договора законодательством как дача/получение взятки, коммерческий подкуп, а также иные действия, нарушающие требования применимого законодательства и международных актов о противодействии коррупции.

8.3. В случае возникновения у Стороны подозрений, что произошло или может произойти нарушение каких-либо положений пункта 8.1 настоящего Договора, соответствующая Сторона обязуется уведомить об этом другую Сторону в письменной форме. В письменном уведомлении Сторона обязана сослаться на факты или предоставить материалы, достоверно подтверждающие или дающие основание предполагать, что произошло или может произойти нарушение каких-либо положений пункта 8.1 настоящего Договора другой Стороной, ее аффилированными лицами, работниками или посредниками.

8.4. Сторона, получившая уведомление о нарушении каких-либо положений пункта 8.1 настоящего Договора, обязана рассмотреть уведомление и сообщить другой Стороне об итогах его рассмотрения в течение 10 (Десяти) календарных дней с даты получения письменного уведомления.

8.5. Стороны гарантируют осуществление надлежащего разбирательства по фактам нарушения положений пункта 8.1 настоящего Договора с соблюдением принципов конфиденциальности и применение эффективных мер по предотвращению возможных конфликтных ситуаций. Стороны гарантируют отсутствие негативных последствий как для уведомившей Стороны в целом, так и для конкретных работников уведомившей Стороны, сообщивших о факте нарушений.

8.6. В случае подтверждения факта нарушения одной Стороной положений пункта 8.1 настоящего Договора и/или неполучения другой Стороной информации об итогах рассмотрения уведомления о нарушении в соответствии с пунктом 8.2 настоящего Договора, другая Сторона имеет право расторгнуть настоящий Договор в одностороннем внесудебном порядке путем направления письменного уведомления не позднее, чем за 45 (Сорок пять) календарных дней до даты прекращения действия настоящего Договора.

9. Прочие условия

9.1. Изменение условий настоящего договора, дополнение, расторжение или прекращение его действия осуществляются по письменному соглашению сторон, являющихся неотъемлемыми частями настоящего договора.

9.2. Стороны допускают заключение дополнительных соглашений, приложений к настоящему договору, финансово-хозяйственных документов, соглашений о расторжении, подписание актов сдачи-приемки работ (услуг), счетов, счетов-фактур путем обмена сканированными копиями подписанных и скрепленных печатями экземпляров соответствующего документа (дополнительного соглашения, приложения к настоящему договору, финансово-хозяйственных документов, соглашения о расторжении, актов сдачи приемки работ (услуг), счетов, счетов-фактур) и направленных по адресам электронной почты, указанных в разделе 10 настоящего Договора, признавая тем самым юридическую силу названных документов. Подписанные и сканированные копии имеют юридическую силу оригинала.

Сканированная копия соответствующего документа, направленного другой стороной, считается полученной по истечении двух календарных дней с момента ее направления на адрес электронной почты. Стороны обязаны в течение 30 рабочих дней документы, направленные по средствам электронной почты, предоставить на бумажном носителе.

9.3. Настоящий договор составлен в 2 (Двух) экземплярах на русском языке, являющихся идентичными и имеющими одинаковую юридическую силу – по одному для каждой из Сторон.

10. Местонахождение, банковские реквизиты, подписи и печати сторон

ЗАКАЗЧИК:

ООО «АРИСТЕЙ»

ИНН: 9705196912 КПП: 770501001

ОГРН: 1237700240062

Расчётный счёт: 40702810038000371805

Банк: ПАО Сбербанк БИК банка: 044525225

Корсчёт: 30101810400000000225

ИНН банка: 7707083893 КПП банка: 773643001

ИСПОЛНИТЕЛЬ:

Индивидуальный предприниматель

Дзарахов Магомед Макшарипович

386132, Республика Ингушетия, г. Назрань,

ул. З. Б. Дзарахова, 18

ИНН 060800454393

ОГРНИП 324060000000144

Р/с 40802810620000209287

ООО «Банк Точка»

К/с 30101810745374525104

БИК 044525104

Тел./Факс: 8 906 480 9783

Адрес электронной почты: *dabaev_shamil*

@ mail.ru

Тел.: 8(962) 644-88-81

Адрес электронной почты:

01106_86@mail.ru

Заказчик

Генеральный директор ООО «АРИСТЕЙ»

Дабаев Шамил Абдурашидович

Исполнитель

ИП Дзарахов М.М.



[Signature] Ш. А. Дабаев

[Signature]

М. М. Дзарахов

26.04.2026 г.