

**АКТ**  
**ГОСУДАРСТВЕННОЙ ИСТОРИКО-КУЛЬТУРНОЙ ЭКСПЕРТИЗЫ,**  
**обосновывающий включение в Единый государственный реестр объектов**  
**культурного наследия (памятников истории и культуры) народов**  
**Российской Федерации выявленного объекта культурного наследия:**  
**«Историко-архитектурный комплекс», VII – XIX в, расположенного по**  
**адресу: Республика Дагестан, Лакский район, с. Кумух (историко-**  
**архитектурный комплекс в составе Джума-мечети и источника расположен**  
**в центральной части сел. Кумух. Над селением возвышается высокий холм,**  
**с остатками укреплений, который также можно отнести к историко-**  
**архитектурному комплексу)**

Настоящий Акт государственной историко-культурной экспертизы составлен в соответствии с Федеральным законом от 25.06.2002 № 73-ФЗ «Об объектах культурного наследия (памятниках истории и культуры) народов Российской Федерации», Положением о государственной историко-культурной экспертизе, утвержденным постановлением Правительства Российской Федерации от 25 апреля 2024 г. № 530, согласно требованиям, предусмотренным пунктом 20 данного положения.

1. **Дата начала проведения экспертизы:** 24 февраля 2026 года  
**Дата окончания проведения экспертизы:** 11 мая 2026 года
2. **Место проведения экспертизы:** с. Кумух Республики Дагестан, г. Назрань Республики Ингушетия
3. **Заказчик экспертизы:** государственное бюджетное учреждение Республики Дагестан «Республиканский центр охраны памятников истории, культуры и архитектуры»
4. **Сведения об эксперте:**

Фамилия, имя и отчество	Дзарахов Магомед Макшарипович
Образование	Высшее
Специальность	История, юриспруденция
Ученая степень (звание)	-
Стаж работы по специальности	12 лет
Место работы и должность	Ингушский государственный университет, старший преподаватель ООО «Наследие», заместитель генерального директора
Сведения об аттестации	Приказ Министерства культуры Российской Федерации от 29.09.2023 № 2785 «Об аттестации экспертов по проведению государственной историко-культурной экспертизы»

## **5. Информация о том, что в соответствии с законодательством Российской Федерации эксперты несут ответственность за достоверность сведений, изложенных в заключении:**

Государственный эксперт несет ответственность за достоверность информации, изложенной в заключении экспертизы, в соответствии со статьей 29 Федерального закона от 25.06.2002 г. № 73-ФЗ «Об объектах культурного наследия (памятниках истории и культуры) народов Российской Федерации», пунктом 18 Положения о государственной историко-культурной экспертизе, утвержденным постановлением Правительства Российской Федерации от 25 апреля 2024 г. № 530.

### **Отношения эксперта и заказчика экспертизы:**

Эксперт не имеет родственных связей с заказчиком экспертизы (далее – Заказчик) (его должностными лицами, работниками).

Не состоит в трудовых отношениях с Заказчиком.

Не имеет долговых или иных имущественных обязательств перед Заказчиком.

Не владеет ценными бумагами, акциями (долями участия, паями в уставных капиталах) Заказчика.

Не заинтересован в результатах исследований и решений, вытекающих из настоящего заключения экспертизы, с целью получения выгоды в виде денег, ценностей, иного имущества, услуг имущественного характера или имущественных прав для себя или третьих лиц.

## **6. Цель и объекты экспертизы:**

### **Цель экспертизы:**

- Обоснование включения выявленного объекта культурного наследия: «Историко-архитектурный комплекс», VII – XIX в, расположенного по адресу: Республика Дагестан, Лакский район, с. Кумух (историко-архитектурный комплекс в составе Джума-мечети и источника расположен в центральной части сел. Кумух. Над селением возвышается высокий холм, с остатками укреплений, который также можно отнести к историко-архитектурному комплексу), в единый государственный реестр объектов культурного наследия (памятников истории и культуры) народов Российской Федерации.

### **Объект экспертизы:**

- Документы, обосновывающие включение в единый государственный реестр объектов культурного наследия (памятников истории и культуры) народов Российской Федерации выявленного объект культурного наследия: «Историко-архитектурный комплекс», VII – XIX в, расположенного по адресу: Республика Дагестан, Лакский район, с. Кумух (историко-архитектурный комплекс в составе Джума-мечети и источника расположен в центральной части сел. Кумух. Над селением возвышается высокий холм, с остатками укреплений, который также можно отнести к историко-архитектурному комплексу).

- Выявленный объект культурного наследия: «Историко-архитектурный комплекс», VII – XIX в, расположенного по адресу: Республика Дагестан, Лакский район, с. Кумух (историко-архитектурный комплекс в составе Джума-мечети и источника расположен в центральной части сел. Кумух. Над селением

возвышается высокий холм, с остатками укреплений, который также можно отнести к историко-архитектурному комплексу) (далее – Объект), в целях обоснования целесообразности включения данного объекта в единый государственный реестр объектов культурного наследия (памятников истории и культуры) народов Российской Федерации».

**7. Перечень документов, представленных заявителем.**

- Приказ Министерства культуры Республики Дагестан от 02.03.2011 г. № 120 «О включении в Список выявленных памятников истории и культуры (объектов культурного наследия) по Республике Дагестан».

**8. Сведения об обстоятельствах, повлиявших на процесс проведения и результаты экспертизы.**

Обстоятельств, повлиявших на процесс проведения и результаты экспертизы, не имеется. Дополнительных сведений, которые могли бы повлиять на процесс проведения и результаты экспертизы, не поступало.

**9. Сведения о проведенных исследованиях с указанием примененных методов, объема и характера выполненных работ и их результатов.**

При проведении государственной историко-культурной экспертизы проведены следующие исследования:

- изучение и анализ документации, представленной на экспертизу;
- выполнение историко-архивных и библиографических изысканий по фондам архива Республики Дагестан;
- изучение и анализ дополнительно собранных историко-архивных и библиографических материалов;
- визуальное натурное обследование объекта;
- выполнена фото фиксация объекта на момент проведения государственной историко-культурной экспертизы.

Указанные исследования проведены с применением методов историко-архивного и историко-архитектурного анализа в объеме, достаточном для обоснования вывода государственной историко-культурной экспертизы.

Эксперт при исследовании документов и материалов, представленных и полученных в ходе экспертизы, счел их достаточными для подготовки заключения. Результаты экспертизы оформлены в виде акта государственной историко-культурной экспертизы. Эксперт установил, что иных положений и условий, необходимых для проведения экспертизы, не требуется.

**10. Факты и сведения, выявленные и установленные в результате проведенных исследований (при значительном объеме информации факты и сведения излагаются в приложении с соответствующим примечанием в тексте заключения).**

## *Наименование Объекта*

На основании Приказа Министерства культуры Республики Дагестан от 02.03.2011 г. № 120 Объект включен в перечень выявленных объектов культурного наследия Республики Дагестан под наименованием «Историко-архитектурный комплекс».

### *Современный (уточненный) адрес Объекта*

Республика Дагестан, Лакский район, село Кумух (центральная часть села).

### *Исторические исследования Объекта*

Село Кумух располагается в центральной части горной Дагестана в 95 км к юго-западу от г. Махачкалы на левом берегу реки Казикумухское-Койсу.

В исторической литературе более известен под названием Гази-Кумух (Казикумух, Кумых).

В атласе крепостей Российской империи 1837 года Кумух подписан как «город Кумых».<sup>1</sup>

Благодаря важным историческим событиям, в центре которых находился Кумух, в прошлом его называли Гази-Кумух, где «Гази» означает «воюющий за веру».

Согласно письменным источникам лакцы и часть аварцев в VI-X вв. составляли единое большое феодальное государство. При этом Кумух был ключевым населенным пунктом в этом государстве (казнохранилище и (или) столица).<sup>2</sup>

Бытуют также предания, согласно которым Кумух возник в давние времена в результате объединения селений на месте большого кладбища, на котором хоронили умерших жители этих селений. На этом месте происходило большое собрание лакцев – «кьун макхь», в результате которого и возникло название Кумух.

Столетиями Гази-Кумух играл важную политическую, экономическую и религиозную роль в истории Дагестана. Он является свидетелем принятия Ислама и его распространения, обороны от татаро-монгольских войск, «борьбы за объединение дагестанских владений в единое государство (следствием чего стало само появление названия Дагестан), противостояния Тимуру в XV, туркам в XVI, царизму в XVI–XVII и XIX и Надир-шаху в XVIII вв. и т.д».<sup>3</sup>

Свидетельством и источником исторической информации об этих и других событиях является многочисленные памятники истории и культуры, расположенные в селе Кумух.

В отношении ряда объектов культурного наследия осуществлен государственный учет согласно следующей таблице.<sup>4</sup>

---

<sup>1</sup> Атлас крепостей Российской империи. Санкт-Петербург. 1837.

<sup>2</sup> Народы Дагестана / Отв. ред. С.А. Арутюнов, А.И. Османов, Г.А. Сергеева. - М.: Наука, 2002. - 588 с.: ил. - (Народы и культуры) – С. 351

<sup>3</sup> Мусаев С. А. Гази-Кумух. Краткая история. – Махачкала: АЛЕФ, 2019. С. 6

<sup>4</sup> <https://nasledie.e-dag.ru/activities/gosudarstvennyi-ucet-perecen-okn-2560> (Дата обращения: 04.05.2026)

Наименование	Акт о постановке на государственную охрану	Адрес (местоположение)	Регистрационный номер в ЕГРОКН
<b>Объекты культурного наследия федерального значения</b>			
Крепость, XVI- XVIII вв.	Постановление СМ РСФСР № 624 от 4.12.1974 года	Лакский район, селение Кумух	051411212000006
Джума-мечеть, VIII в.	Постановление СМ РСФСР № 1327 от 30.08.1960 года	Лакский район, село Кумух	051411186050006
Кумухский могильник средние века	Постановление Правительства РД № 11 от 28.01.1997 года	Лакский район	051440811030006 051440811350006
<b>Объекты культурного наследия регионального значения</b>			
Могила революционера С. Габиева	Постановление Совета Министров ДАССР № 289 от 15.08.1975г.	Лакский район, с.Кумух	
Обелиск воинам, павшим в Великой Отечественной войне, 1967 г.	Постановление Совета Министров ДАССР № 289 от 15.08.1975г.	Лакский район, с.Кумух	051710891260005
Памятник Г.Саидову, 1949 г.	Постановление Совета Министров ДАССР № 289 от 15.08.1975г.	Лакский район, с.Кумух	051710891270005
Йеменское кладбище, 1446-1447 гг.	Постановление Правительства РД № 11 от 28.01.1997 г.	Лакский район, с.Кумух, центр села	051720885070005
Древняя подземная система водоподачи, сред. века	Постановление Правительства РД № 11 от 28.01.1997 г.	Лакский район, с.Кумух (центр села)	051710891450005
Шамхальское кладбище, XVI-XVII вв.	Постановление Совета Министров ДАССР № 289 от 15.08.1975г.	Лакский район, с.Кумух (центр села)	051720890390005
Источник «Аьзил зилу», X в.	Постановление Правительства РД № 11 от 28.01.1997 г.	Лакский район, с.Кумух, центр села	051711122500005

Система подземного водопровода, VIII в.	Постановление Правительства РД № 11 от 28.01.1997 г.	Лакский район, с.Кумух, от верхнего кладбища до источника	051721211950005
Крытый источник «Ханнал зилу», 1727 г.	Постановление Правительства РД № 11 от 28.01.1997 г.	Лакский район, с.Кумух, возле мечети	051710885130005
Крытый источник «Курт Зилу», 1788-1789 гг.	Постановление Правительства РД № 11 от 28.01.1997 г.	Лакский район, с.Кумух, близ джума-мечети	051710885150005
Крытый источник «Хьун зилу», XVIII в.	Постановление Правительства РД № 45 от 29.03.2000г.	Лакский район, с.Кумух, возле озера	051710891390005
Жилой дом Шахшаевых, 1901-1902 гг.	Постановление Правительства РД № 45 от 29.03.2000г.	Лакский район, с.Кумух	051710891400005
Жилой дом Камаладинхал (Юнусовых), XIX в.	Постановление Правительства РД № 45 от 29.03.2000г.	Лакский район, с.Кумух	051710891410005
Резьба по камню портала «Джума-мечеть», XIX в.	Постановление Правительства РД № 11 от 28.01.1997 г.	Лакский район, с.Кумух	051711380250005
Надмогильные стелы (2 ед.), XVI-XVIII вв.	Постановление Правительства РД № 11 от 28.01.1997 г.	Лакский район, с.Кумух, на шамхальском кладбище	051721122690005
Надгробная стела хана Муртазали, 1742 г.	Постановление Правительства РД № 11 от 28.01.1997 г.	Лакский район, с.Кумух, близ мечети	051710891440005

### *Сведение о государственном учете Объекта*

Исследуемый объект – Историко-архитектурный комплекс согласно приказу Министерства культуры Республики Дагестан от 02.03.2011 г. № 120 состоит из Джума-мечети и источника, расположен в центральной части сел. Кумух; над селением возвышается высокий холм, с остатками укреплений, который также можно отнести к историко-архитектурному комплексу.

В ходе натурных и библиографических исследований, анализу сведений из единого государственного реестра объектов культурного наследия (памятников истории и культуры) народов Российской Федерации<sup>5</sup> установлено, что указанные

<sup>5</sup> <https://opendata.mkrf.ru/opendata/7705851331-egrkn> (Дата обращения 04.05.2026)

памятники, входящие в состав исследуемого объекта: Джума-мечеть, источник и остатки укрепления (крепость) состоят на государственной охране в качестве объектов культурного наследия федерального значения «Джума-мечеть», Крепость и объекта культурного наследия регионального значения «Крытый источник «Курт Зилу» (рис. 1).

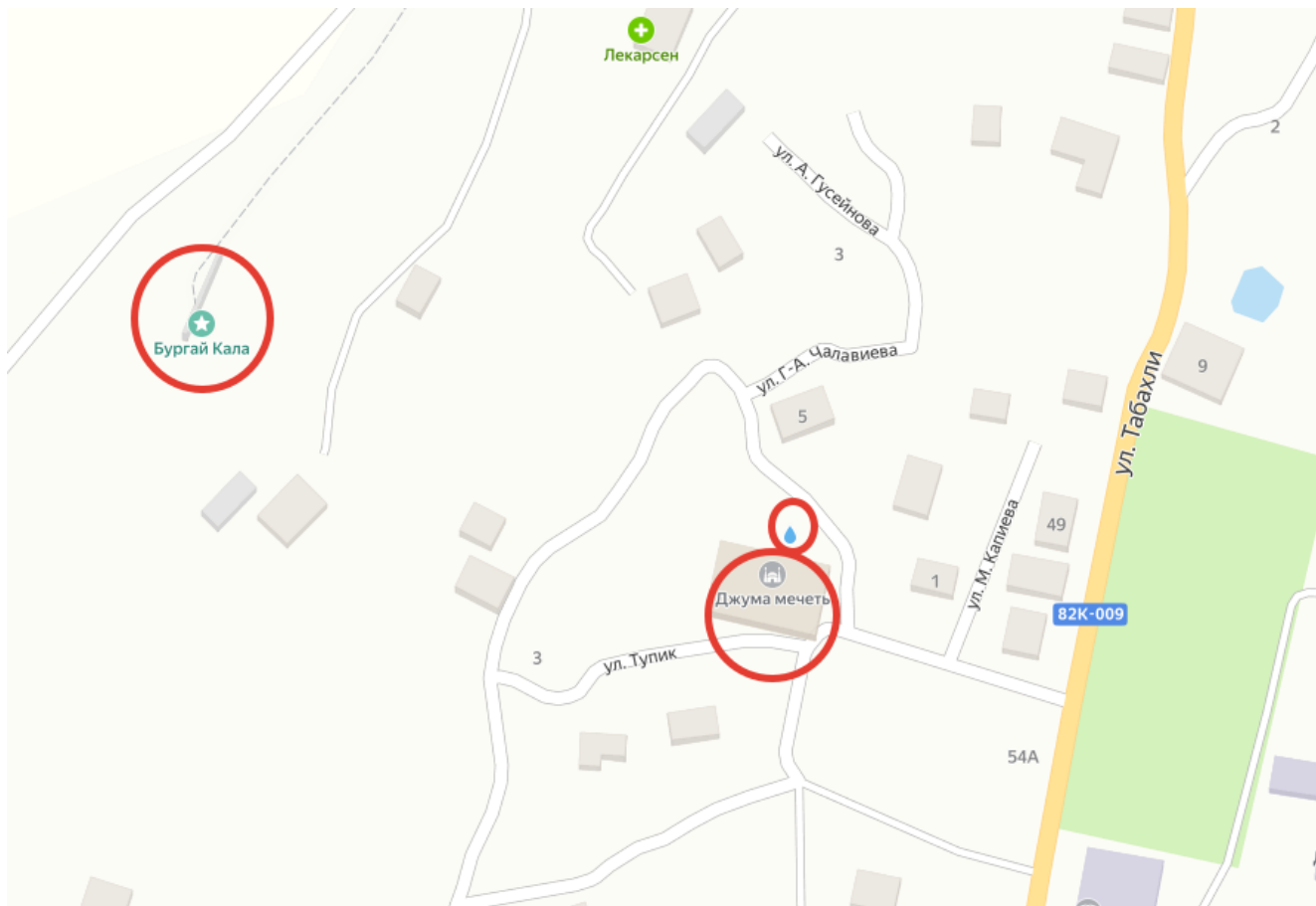


Рис. 1. Скриншот местоположения объектов культурного наследия федерального значения «Джума-мечеть», Крепость (Бургай-Кала) и объекта культурного наследия регионального значения «Крытый источник «Курт Зилу» согласно данным единого государственного реестра объектов культурного наследия (памятников истории и культуры) народов Российской Федерации<sup>6</sup> (для удобства визуального восприятия местоположение выделено красными кругами)

Указанное подтверждается сведениями об утвержденных границах территорий, а также современным фотоматериалом от 28.03.2026 г. и фотоматериалом единого государственного реестра объектов культурного наследия (памятников истории и культуры) народов Российской Федерации.

Приказом Агентства по охране культурного наследия Республики Дагестан:

- от 11.10.2024 № 258/24-ОД утверждены границы территории объекта культурного наследия федерального значения «Джума-мечеть», VIII в. (Республика Дагестан, Лакский район, с. Кумух»);

- от 27.10.2025 № 523/25-ОД утверждены границ территории объекта культурного наследия регионального значения «Крытый источник «Курт Зилу», 1788-1789 гг. (Республика Дагестан, Лакский район, с. Кумух, близ джума-мечети);

<sup>6</sup> <https://opendata.mkrf.ru/opendata/7705851331-egrkn> (Дата обращения 04.05.2026)

- от 11.10.2024 № 256/24-ОД утверждены границ территории объекта культурного наследия федерального значения «Крепость», XVI- XVIII вв. (Республика Дагестан, Лакский район, с. Кумух).

opendata.mkrf.ru Открытые данные Министерства культуры России

ПРОСМОТРОВ: 5929347 СКАЧИВАНИЙ: 38504634

ПАСПОРТ ТАБЛИЦА КАРТА


Фильтр кумух НЕ НАШЛИ ЗАПИСЬ?

Объект	Номер в реестре	Регион	Полный адрес
Джума-мечеть	051411186050006	Республика Дагестан	Республика Дагестан, Лакский район, с. Кумух
Дом Мурагаджиевых	051711067570005	Республика Дагестан	Республика Дагестан, Буйнакский район, с. Кафыр-Кумух, юго-восточная оконечность села
Здание, где в 1920-1921 г.г. размещался Дагестанский ревком	051710851420005	Республика Дагестан	Республика Дагестан, г. Буйнакск, Д. Кумухского, №84
Источник	051711067560005	Республика Дагестан	Республика Дагестан, Буйнакский район, с. Кафыр-Кумух, центральная часть села
Источник	051711067620005	Республика Дагестан	Республика Дагестан, Буйнакский район, с. Кафыр-Кумух, юго-западная часть села
Источник "Азыл зилу"	051711122500005	Республика Дагестан	Республика Дагестан, Лакский район, с. Кумух, центр села
Кладбище	051721013670005	Республика Дагестан	Республика Дагестан, Буйнакский район, с. Кафыр-Кумух, 1,5-2 км к юго-востоку от села
Крепость	051411212000006	Республика Дагестан	Республика Дагестан, Лакский район, с. Кумух
Крытый источник "Курт Зилу"	051710885150005	Республика Дагестан	Республика Дагестан, Лакский район, с. Кумух, близ джума-мечети
Крытый источник "Ханнал зилу"	051710885130005	Республика Дагестан	Республика Дагестан, Лакский район, с. Кумух, возле мечети
Крытый источник "Хаун зилу"	051710891390005	Республика Дагестан	Республика Дагестан, Лакский район, с. Кумух, возле озера
Кумухский могильник	051440811030006	Республика Дагестан	
Кумухский могильник	051440811350006	Республика Дагестан	

https://opendata.mkrf.ru/opendata/7705851331-egrkn/65/563534

дата 1960-08-30

Изображение



Id - идентификатор 563534

признак актуальности 1

признак публичности 1

описание объекта

Рис. 2. Скриншот данных единого государственного реестра объектов культурного наследия (памятников истории и культуры) народов Российской Федерации об объекте культурного наследия федерального значения «Джума-мечеть»<sup>7</sup>



Рис. 3. Фото от 28.03.2026 восточного фасада Джума-мечети (с. Кумух) в составе выявленного объекта культурного наследия «Историко-архитектурный комплекс» (приказ Министерства культуры Республики Дагестан от 02.03.2011 г. № 120)

<sup>7</sup> <https://opendata.mkrf.ru/opendata/7705851331-egrkn> (Дата обращения 04.05.2026)

← [opendata.mkrf.ru](https://opendata.mkrf.ru) Открытые данные Министерства культуры России Спросить Алису AI


ПРОСМОТРОВ: 5929347 СКАЧИВАНИЙ: 38504634

ПАСПОРТ ТАБЛИЦА КАРТА Схема: 15 от 24.03.2026 Да

Фильтр кумух НЕ НАШЛИ ЗАПИСЬ?

Объект	Номер в реестре	Регион	Полный адрес
Джума-мечеть	051411186050006	Республика Дагестан	Республика Дагестан, Лакский район, с. Кумух
Дом Мурзагаджиевых	051711067570005	Республика Дагестан	Республика Дагестан, Буйнакский район, с. Кафир-Кумух, юго-восточная оконечность села
Здание, где в 1920-1921 г.г. размещался Дагестанский ревком	051710851420005	Республика Дагестан	Республика Дагестан, г. Буйнакс, Д. Кумухского, №84
Источник	051711067560005	Республика Дагестан	Республика Дагестан, Буйнакский район, с. Кафир-Кумух, центральная часть села
Источник	051711067620005	Республика Дагестан	Республика Дагестан, Буйнакский район, с. Кафир-Кумух, юго-западная часть села
Источник "Аьзил зилу"	051711122500005	Республика Дагестан	Республика Дагестан, Лакский район, с. Кумух, центр села
Кладбище	051721013670005	Республика Дагестан	Республика Дагестан, Буйнакский район, с. Кафир-Кумух, 1,5-2 км к юго-востоку от села
Крепость	051411212000006	Республика Дагестан	Республика Дагестан, Лакский район, с. Кумух
Крытый источник "Курт Зилу"	051710885150005	Республика Дагестан	Республика Дагестан, Лакский район, с. Кумух, близ джума-мечети
Крытый источник "Ханнал зилу"	051710885130005	Республика Дагестан	Республика Дагестан, Лакский район, с. Кумух, возле мечети
Крытый источник "Хьун зилу"	051710891590005	Республика Дагестан	Республика Дагестан, Лакский район, с. Кумух, возле озера
Кумухский могильник	051440811030006	Республика Дагестан	
Кумухский могильник	051440811350006	Республика Дагестан	

<https://opendata.mkrf.ru/opendata/7705851331-egrkn/65/561658>



id-идентификатор **561658**

признак актуальности **1**

признак публичности **1**

описание объекта

относительный URL объекта **/cdm/v2/heritages/1/561658**

категория объекта **heritage**

Рис. 4. Скриншот данных единого государственного реестра объектов культурного наследия (памятников истории и культуры) народов Российской Федерации об объекте культурного наследия федерального значения «Крытый источник «Курт Зилу»<sup>8</sup>



Рис. 5. Фото от 28.03.2026. Вид с севера на Источник (с. Кумух) в составе выявленного объекта культурного наследия «Историко-архитектурный комплекс» (приказ Министерства культуры Республики Дагестан от 02.03.2011 г. № 120)

<sup>8</sup> <https://opendata.mkrf.ru/opendata/7705851331-egrkn> (Дата обращения 04.05.2026)

opendata.mkrf.ru Открытые данные Министерства культуры России


ПРОСМОТРОВ: 5929347 СКАЧИВАНИЙ: 38504634

ПАСПОРТ ТАБЛИЦА КАРТА

Схема: 15 от 24.03.2026 Данные: 65 от

Фильтр кумух НЕ НАШЛИ ЗАПИСЬ? Показывать

Объект	Номер в реестре	Регион	Полный адрес
Джума-мечеть	051411186050006	Республика Дагестан	Республика Дагестан, Лакский район, с. Кумух
Дом Мурагаджиевых	051711067570005	Республика Дагестан	Республика Дагестан, Буйнакский район, с. Кафир-Кумух, юго-восточная оконечность села
Здание, где в 1920-1921 г.г. размещался Дагестанский ревком	051710851420005	Республика Дагестан	Республика Дагестан, г. Буйнакск, Д. Кумухского, №84
Источник	051711067560005	Республика Дагестан	Республика Дагестан, Буйнакский район, с. Кафир-Кумух, центральная часть села
Источник	051711067620005	Республика Дагестан	Республика Дагестан, Буйнакский район, с. Кафир-Кумух, юго-западная часть села
Источник: "Аьзил зилу"	051711122500005	Республика Дагестан	Республика Дагестан, Лакский район, с. Кумух, центр села
Кладбище	051721013670005	Республика Дагестан	Республика Дагестан, Буйнакский район, с. Кафир-Кумух, 1,5-2 км к юго-востоку от села
Крепость	051411212000006	Республика Дагестан	Республика Дагестан, Лакский район, с. Кумух
Крытый источник "Курт Зилу"	051710885150005	Республика Дагестан	Республика Дагестан, Лакский район, с. Кумух, близ джума-мечети
Крытый источник "Ханнал зилу"	051710885130005	Республика Дагестан	Республика Дагестан, Лакский район, с. Кумух, возле мечети
Крытый источник "Хьун зилу"	051710891390005	Республика Дагестан	Республика Дагестан, Лакский район, с. Кумух, возле озера
Кумухский могильник	051440811030006	Республика Дагестан	
Кумухский могильник	051440811350006	Республика Дагестан	



<https://opendata.mkrf.ru/opendata/7705851331-egrkn/65/556397>

Id-идентификатор 556397

признак актуальности 1

признак публичности 1

описание объекта

относительный URL объекта /cdm/v2/heritages/1/556397

категория объекта heritage

дата создания объекта 2025-10-28T09:56:17.000Z

Рис. 6. Скриншот данных единого государственного реестра объектов культурного наследия (памятников истории и культуры) народов Российской Федерации об объекте культурного наследия федерального значения «Крепость»<sup>9</sup>



Рис. 7. Фото от 28.03.2026. Вид с северо-востока на укрепление в составе выявленного объекта культурного наследия «Историко-архитектурный комплекс» (приказ Министерства культуры Республики Дагестан от 02.03.2011 г. № 120)

**11. Перечень документов и материалов, собранных и полученных при проведении экспертизы, а также использованной для нее специальной, технической и справочной литературы (при значительном количестве документов и литературы их перечень приводится в приложении с**

<sup>9</sup> <https://opendata.mkrf.ru/opendata/7705851331-egrkn> (Дата обращения 04.05.2026)

**соответствующим примечанием в тексте заключения):**

- Федеральный закон от 25.06.2002 № 73-ФЗ «Об объектах культурного наследия (памятниках истории и культуры) народов Российской Федерации» (далее – Федеральный закон от 25.06.2002 № 73-ФЗ);

- Положение о государственной историко-культурной экспертизе, утвержденное постановлением Правительства Российской Федерации от 25 апреля 2024 г. № 530;

- выкопировка из постановления СМ РСФСР от 30 августа 1960 г. № 1327 «О дальнейшем улучшении дела охраны памятников культуры в РСФСР»;

- выкопировка из постановления СМ РСФСР от 4 декабря 1974 г. № 624 «О дополнении и частичном изменении постановления Совета Министров РСФСР от 30 августа 1960 г. N 1327 «О дальнейшем улучшении дела охраны памятников культуры в РСФСР»;

- приказ Министерства культуры Российской Федерации от 03.10.2011 № 954 «Об утверждении Положения о едином государственном реестре объектов культурного наследия (памятников истории и культуры) народов Российской Федерации»;

- выкопировка из постановления Правительства Республики Дагестан от 28.01.1997 г. № 11 «О внесении изменений в перечень памятников истории и культуры республиканского значения, подлежащих охране»;

- приказ Агентства по охране культурного наследия Республики Дагестан от 11.10.2024 № 258/24-ОД «Об утверждении границ территории объекта культурного наследия федерального значения «Джума-мечеть», VIII в. (Республика Дагестан, Лакский район, с. Кумух)»;

- приказ Агентства по охране культурного наследия Республики Дагестан от 27.10.2025 № 523/25-ОД «Об утверждении границ территории объекта культурного наследия регионального значения «Крытый источник «Курт Зилу», 1788-1789 гг. (Республика Дагестан, Лакский район, с. Кумух, близ джума-мечети)»;

- приказ Агентства по охране культурного наследия Республики Дагестан от 11.10.2024 № 256/24-ОД «Об утверждении границ территории объекта культурного наследия федерального значения «Крепость», XVI- XVIII вв. (Республика Дагестан, Лакский район, с. Кумух)»;

- фотоматериал выявленного объекта культурного наследия «Историко-архитектурный комплекс», VII – XIX в (Республика Дагестан, Лакский район, с. Кумух (историко-архитектурный комплекс в составе Джума-мечети и источника расположен в центральной части сел. Кумух. Над селением возвышается высокий холм, с остатками укреплений, который также можно отнести к историко-архитектурному комплексу), от 28.03.2026;

- данные Единого государственного реестра объектов культурного наследия (памятников истории и культуры) народов Российской Федерации (<https://opendata.mkrf.ru/opendata/7705851331-egrkn>);

- картографический материал публичной кадастровой карты (<https://nspd.gov.ru/>);

- Атлас крепостей Российской империи. Санкт-Петербург. - 1837;

- Народы Дагестана / Отв. ред. С.А. Арутюнов, А.И. Османов, Г.А. Сергеева. - М.: Наука, 2002.;

- Мусаев С. А. Гази-Кумух. Краткая история. – Махачкала: АЛЕФ, 2019;
- Маршаев Р. Бутаев Б. История лакцев Махачкала: 1991.

## 12. Обоснования вывода экспертизы.

Экспертное заключение подготовлено на основании анализа документов, представленных на экспертизу заказчиком и собранных экспертом в рамках проведения экспертизы, основано на содержании Федерального закона от 25.06.2002 № 73-ФЗ «Об объектах культурного наследия (памятниках истории и культуры) народов Российской Федерации». Исследования проведены в объеме, достаточном для обоснования вывода историко-культурной экспертизы.

Представленные и собранные в процессе проведения государственной историко-культурной экспертизы материалы достаточны для проведения государственной историко-культурной экспертизы и обеспечивают достоверность и обоснованность выводов экспертизы:

В ходе натуральных и библиографических исследований, анализу сведений из единого государственного реестра объектов культурного наследия (памятников истории и культуры) народов Российской Федерации установлено, что исследуемый объект – «Историко-архитектурный комплекс», VII – XIX в (Республика Дагестан, Лакский район, с. Кумух (историко-архитектурный комплекс в составе Джума-мечети и источника расположен в центральной части сел. Кумух. Над селением возвышается высокий холм, с остатками укреплений, который также можно отнести к историко-архитектурному комплексу) состоит на государственной охране в качестве объектов культурного наследия федерального значения:

Наименование	Акт о постановке на государственную охрану	Адрес (местоположение)	Регистрационный номер в ЕГРОКН
Крепость, XVI- XVIII вв.	Постановление СМ РСФСР № 624 от 4.12.1974 года	Лакский район, селение Кумух	051411212000006
Джума-мечеть, VIII в.	Постановление СМ РСФСР № 1327 от 30.08.1960 года	Лакский район, село Кумух	051411186050006

и объекта культурного наследия регионального значения:

Крытый источник «Курт Зилу», 1788-1789 гг.	Постановление Правительства РД № 11 от 28.01.1997 г.	Лакский район, с. Кумух, близ джума-мечети	051710885150005
--	--	--	-----------------

## 13. Вывод экспертизы.

На основе фактов и сведений, выявленных и установленных в результате анализа исторических материалов, считаю **необоснованным** включение выявленного объекта культурного наследия: «Историко-архитектурный комплекс», VII – XIX в (Республика Дагестан, Лакский район, с. Кумух (историко-архитектурный комплекс в составе Джума-мечети и источника расположен в

центральной части сел. Кумух. Над селением возвышается высокий холм, с остатками укреплений, который также можно отнести к историко-архитектурному комплексу) в единый государственный реестр объектов культурного наследия (памятников истории и культуры) народов Российской Федерации.

#### **14. Перечень приложений к заключению экспертизы:**

1) Приказ Министерства культуры Республики Дагестан от 02.03.2011 г. № 120 «О включении в Список выявленных памятников истории и культуры (объектов культурного наследия) по Республике Дагестан».

2) Выкопировка из постановления СМ РСФСР от 30 августа 1960 г. № 1327 «О дальнейшем улучшении дела охраны памятников культуры в РСФСР».

3) Выкопировка из постановления СМ РСФСР от 4 декабря 1974 г. № 624 «О дополнении и частичном изменении постановления Совета Министров РСФСР от 30 августа 1960 г. N 1327 «О дальнейшем улучшении дела охраны памятников культуры в РСФСР».

4) Выкопировка из постановления Правительства Республики Дагестан от 28.01.1997 г. № 11 «О внесении изменений в перечень памятников истории и культуры республиканского значения, подлежащих охране».

5) Приказ Агентства по охране культурного наследия Республики Дагестан от 11.10.2024 № 258/24-ОД «Об утверждении границ территории объекта культурного наследия федерального значения «Джума-мечеть», VIII в. (Республика Дагестан, Лакский район, с. Кумух)».

6) Приказ Агентства по охране культурного наследия Республики Дагестан от 27.10.2025 № 523/25-ОД «Об утверждении границ территории объекта культурного наследия регионального значения «Крытый источник «Курт Зилу», 1788-1789 гг. (Республика Дагестан, Лакский район, с. Кумух, близ джума-мечети)».

7) Приказ Агентства по охране культурного наследия Республики Дагестан от 11.10.2024 № 256/24-ОД «Об утверждении границ территории объекта культурного наследия федерального значения «Крепость», XVI- XVIII вв. (Республика Дагестан, Лакский район, с. Кумух)»;

8) Контракт на выполнение работ по проведению государственной историко-культурной экспертизы в целях включения в Единый государственный реестр объектов культурного наследия (памятников истории и культуры) народов Российской Федерации объектов, расположенных на территории Республики Дагестан № МЗ-006/2026 от 24.02.2026.

Дата оформления заключения экспертизы, являющаяся датой его подписания экспертом и датой окончания экспертизы: 11.05.2026

Я, Дзарахов Магомед Макшарипович, в соответствии с законодательством Российской Федерации несу ответственность за достоверность и обоснованность сведений и выводов, изложенных в настоящем акте.

**Эксперт по проведению государственной  
историко-культурной экспертизы  
Дзарахов Магомед Макшарипович**



**МИНИСТЕРСТВО КУЛЬТУРЫ  
РЕСПУБЛИКИ ДАГЕСТАН**

**П Р И К А З**

№ 120

02.04 2011 г.

**О включении в Список выявленных  
памятников истории и культуры  
(объектов культурного наследия)  
по территории Республики Дагестан**

В соответствии с Федеральным законом «Об объектах культурного наследия (памятниках истории и культуры) народов Российской Федерации» №73 от 25.06.2002г., Законом РД «Об объектах культурного наследия (памятниках истории и культуры) народов Российской Федерации, расположенных на территории Республики Дагестан» №7 от 03.02.2009г., а также на основании пунктов 12, 13, 14 Инструкции о порядке учета, обеспечения сохранности, содержания, использования и реставрации недвижимых памятников истории и культуры, утвержденной приказом Минкультуры СССР от 13.05.1986 N 203, в целях обеспечения сохранности выявленных объектов обладающих историческую, художественную или иную культурную ценность объектов представляющих историческую, научную, художественную или иную культурную ценность:

**ПРИКАЗЫВАЮ:**

1. Утвердить прилагаемый перечень объектов обладающих историческую, научную, художественную или иную культурную ценность (признаками объекта культурного наследия), выявленных в ходе проведения инвентаризации памятников историко-культурного наследия в районах республики, обследований земельных участков хозяйственного освоения на наличие (отсутствие) объектов культурного наследия, обращений физических и юридических лиц (список прилагается).

2. Управлению по государственной охране, сохранению, использованию и популяризации объектов культурного наследия внести указанный в «Список выявленных памятников истории и культуры (объектов культурного наследия) по территории Республики Дагестан».

Министр

**З. Сулейманова**

**Перечень выявленных объектов,  
обладающих признаками объекта культурного наследия, рекомендуемых для включения  
в «Список выявленных памятников истории и культуры (объектов культурного наследия) по территории Республики Дагестан»**

№ п.п	Район	Наименование памятника	сведения о датировке	Категория памятника	Населенный пункт	Местонахождение
1.	Лакский	Жилой дом поэтессы Щазы Курклинской	середина XIXв.	архитектуры	с.Куркли	местность БакIух, недалеко от кладбища
2.	Лакский	Источник	Xв	архитектуры	с.Кумух	Источник расположен в центральной части сел.Кумух, в 30 м южнее Джума мечети.
3.	Лакский	Историко-архитектурный комплекс	VIII-XIXв	архитектуры	с.Кумух	Историко-архитектурный комплекс в составе Джума-мечети и источника расположен в центральной части сел. Кумух. Над селением возвышается высокий холм, с остатками укреплений, который также можно отнести к историко-архитектурному комплексу.
4.	Лакский	Подземный водопровод	XVIIIв.	архитектуры	с.Кумух	южнее Шамхальского кладбища, 500м.от домостроений

Постановление СМ РСФСР от 30 августа 1960 г. N 1327 "О дальнейшем улучшении дела охраны

### **Постановление СМ РСФСР от 30 августа 1960 г. N 1327 "О дальнейшем улучшении дела охраны памятников культуры в РСФСР" (с изменениями и дополнениями)**

**С изменениями и дополнениями от:**

С изменениями и дополнениями от:

14 августа, 30 ноября 1961 г., 8 января, 10 июля, 6 октября 1962 г., 23 августа, 12 сентября, 1 октября 1963 г., 4 декабря 1974 г., 7 сентября, 17 декабря 1976 г., 15 мая, 15 августа 1980 г., 14 декабря 1981 г., 21 мая 1982 г., 30 июня, 26 сентября 1983 г., 11 июля 1984 г., 27 августа 1985 г., 31 марта 1988 г., 9, 25 января 1990 г., 20 февраля 1992 г., 5, 23 июля 1993 г., 10 июля 2001 г., 14 февраля 2009 г.

Совет Министров РСФСР отмечает, что в области охраны памятников культуры Российской Федерации достигнуты известные положительные результаты. Выявлено и взято на учет свыше 30 тыс. памятников археологии, истории, архитектуры и искусства, из которых наиболее ценные приняты под государственную охрану. Осуществлены ремонтно-реставрационные работы более чем по 2 тысячам архитектурных и историко-мемориальных памятников и памятников искусства. Восстановлено и реставрировано около 700 памятников, разрушенных немецко-фашистскими захватчиками в годы Великой Отечественной войны. В ряде автономных республик, краев и областей несколько улучшена работа по научному исследованию и пропаганде памятников культуры.

Вместе с тем в деле охраны памятников имеются еще серьезные недостатки. Многие из них находятся в запущенном состоянии, что ставит их под угрозу разрушения. В то же время средства, выделяемые на эти цели, в ряде областей и автономных республик не осваиваются.

В 1959 году часть средств, предназначенных на ремонт и реставрацию памятников культуры, была использована не по назначению Советами Министров Дагестанской, Мордовской и Татарской АССР, Горьковским, Владимирским, Калининским, Костромским, Тамбовским, Тульским, Ярославским облисполкомами и Ленинградским горисполкомом.

В некоторых областях отсутствует должный учет памятников культуры, ряд памятников архитектуры передается в пользование организациям без заключения охранно-арендных договоров.

Некоторые Советы Министров автономных республик и исполкомы Советов депутатов трудящихся не установили должного надзора за сохранностью памятников культуры и обеспечением их содержания в надлежащем порядке, в результате чего имеются случаи нанесения ущерба памятникам культуры, невыполнения пользователями памятников обязательств по сохранности доверенных им культурных ценностей.

Некоторые памятники архитектуры в Ивановской области доведены до аварийного состояния. В неудовлетворительном состоянии находится ряд уникальных памятников - усадеб Московской области (Кузьминки, Ольгово, Царицыно, парк Кусково и другие).

Только за последние годы имели место разрушения памятников археологии и архитектуры в Краснодарском и Ставропольском краях, Калужской, Рязанской, Сталинградской и других областях.

Неудовлетворительно поставлена пропаганда памятников культуры, недостаточно раскрывается их идейно-художественное содержание.

Министерство культуры РСФСР и его местные органы не уделяют необходимого внимания вопросам издания массовой литературы и других печатных материалов о памятниках культуры. Мало появляется статей в газетах и журналах, посвященных популяризации памятников. Для пропаганды памятников не используется кино, телевидение, радио. Не проводится также в должной мере пропаганда памятников культуры в лекциях Общества по распространению политических и научных знаний РСФСР.

Слабо ведется работа по привлечению населения и особенно молодежи к активному участию в охране и пропаганде памятников культуры.

В целях дальнейшего улучшения охраны памятников культуры и использования их в деле коммунистического воспитания советского народа Совет Министров РСФСР постановляет:

1. Обязать Советы Министров автономных республик, крайисполкомы, облисполкомы, Мосгорисполком и Ленгорисполком коренным образом улучшить охрану и пропаганду памятников культуры, широко привлекая общественность к этому делу, имеющему важное значение в воспитании у трудящихся, особенно у молодежи, чувства глубокого уважения к историческому прошлому нашего народа и любви к Родине.

2. Установить, что:

а) за сохранность всех памятников культуры полную ответственность несут Советы Министров автономных республик, крайисполкомы, облисполкомы, горисполкомы, райисполкомы и сельские

Советы депутатов трудящихся;

б) за сохранность памятников культуры, находящихся в пользовании предприятий, учреждений и организаций, ответственность несут руководители этих предприятий, учреждений и организаций;

в) указания государственных органов охраны памятников культуры по всем вопросам учета, охраны, реставрации и содержания памятников являются обязательными для всех предприятий, учреждений и организаций; проведение мероприятий, затрагивающих памятники культуры, должно согласовываться с органами охраны памятников;

г) снятие памятников культуры с охраны вследствие необходимости их сноса, застройки или перedelки, вызываемых исключительными обстоятельствами, допускается только:

с разрешения Совета Министров РСФСР - по памятникам государственного значения;

с разрешения Министерства культуры РСФСР - по памятникам местного значения.

Памятники культуры снимаются с охраны только после проведения по ним научных исследований и их полной фиксации (фотографирование, обмеры, раскопки, а при необходимости - составление макетов) с представлением этих материалов в Министерство культуры РСФСР.

Связанные с этим расходы относятся за счет организаций, получивших разрешение на снос или перedelку памятников.

3. Обязать Советы Министров автономных республик, крайисполкомы, облисполкомы, Мосгорисполком и Ленгорисполком:

а) установить строгий надзор за неприкосновенностью, правильным содержанием и использованием памятников культуры;

б) привлекать в установленном порядке предприятия, организации и колхозы, на территории которых находятся историко-архитектурные и мемориальные памятники, к проведению работ по благоустройству этих памятников и обеспечению их правильного содержания;

в) включать работы по ремонту и восстановлению памятников культуры в планы местных строительных организаций там, где нет специальных реставрационных мастерских;

г) принять меры по улучшению условий работы действующих специальных научно-реставрационных производственных мастерских, укреплению их производственной базы и обеспечению снабжения материалами, необходимыми для реставрационных работ;

д) разрешить реставрационным мастерским выполнять работы по ремонту и реставрации памятников культуры тех автономных республик, краев и областей, где не имеется таких мастерских, включая эти работы в планы указанных мастерских;

е) запретить использование не по назначению средств и материалов, предусматриваемых на реставрацию памятников культуры;

ж) запрещать пользователям памятников в тех автономных республиках, краях и областях, где имеются специальные реставрационные мастерские, выполнять восстановительные и реставрационные работы по памятникам культуры (за исключением мелких периодических работ) без участия указанных мастерских или без наблюдения за работами специалистов-реставраторов, если к работе привлекаются строительные организации;

з) обеспечить строгое соблюдение установленного порядка передачи памятников в пользование. В течение 1960 года заключить охранные или охранно-арендные договоры между пользователями и органами охраны памятников по всем объектам, по которым эти договоры не были заключены ранее, и обеспечить надзор за неуклонным их выполнением;

и) создать при Советах Министров автономных республик, крайисполкомах, облисполкомах, горисполкомах, райисполкомах и сельских Советах депутатов трудящихся комиссии содействия охране памятников культуры, привлекая к участию в них местных работников культуры, науки и представителей общественности;

к) усилить разъяснительную работу среди населения и особенно молодежи о значении памятников культуры и участия населения в их охране. Использовать в этих целях все формы пропаганды (печать, радио, телевидение, кино и др.).

4. Обязать Министерство культуры РСФСР, Советы Министров автономных республик, крайисполкомы, облисполкомы, Мосгорисполком и Ленгорисполком осуществить в 1960 - 1965 годах следующие первоочередные мероприятия по улучшению содержания памятников культуры:

а) по археологическим памятникам - провести научное исследование памятников, длительная сохранность которых не может быть обеспечена. Установить на памятниках щиты с объяснением значения этих памятников. Обеспечить строгое соблюдение установленного порядка раскопки археологических памятников;

б) по историческим и историко-мемориальным памятникам и памятным местам - отремонтировать исторические здания и сооружения, установить на них памятные доски. Благоустроить и озеленить памятные места, братские могилы, воинские захоронения, могилы выдающихся деятелей

государства, науки и культуры. Установить на памятных местах монументы из долговечных материалов;

в) по архитектурным памятникам - провести необходимые консервационные и ремонтно-реставрационные работы, а также работы по благоустройству занимаемых памятниками участков. Реставрировать памятники, подготовляемые к музейному показу. Улучшить режим содержания памятников, осуществить изъятие памятников из ведения организаций, не обеспечивающих их сохранности и правильного использования;

г) по памятникам искусства - провести консервационные работы, обеспечивающие сохранение от разрушения живописи, хранящейся в историко-архитектурных памятниках. Организовать работы по подготовке к музейному показу памятников монументальной живописи, имеющих особо важное значение. Провести регистрацию всех произведений живописи и предметов декоративно-прикладного искусства, хранящихся в историко-архитектурных памятниках. Осуществить необходимые консервационные и реставрационные работы по всем скульптурным памятникам и монументам, находящимся в неудовлетворительном состоянии. Благоустроить места расположения скульптурных памятников и монументов и подходы к ним.

5. Обязать Советы Министров автономных республик, крайисполкомы, облисполкомы, Мосгорисполком и Ленгорисполком при реконструкции городов сохранять места сосредоточения памятников культуры как заповедные районы.

Установить вокруг памятников охранные зоны, в пределах которых не могут допускаться работы, причиняющие ущерб памятникам (пахота, огородные работы, строительство и прочее).

6. Обязать Министерство просвещения РСФСР включить в учебные программы педагогических учебных заведений разделы, предусматривающие ознакомление учащихся с памятниками культуры РСФСР. Расширить в педагогических учебных заведениях и школах внеклассную работу по вопросам изучения, популяризации и охраны памятников культуры (организация исторических кружков, выставок, туристических походов и экскурсий к памятникам и памятным местам, организация шефства над памятниками).

7. Обязать Министерство культуры РСФСР, Советы Министров автономных республик, крайисполкомы, облисполкомы, Мосгорисполком и Ленгорисполком в срок до 1 ноября 1961 г. провести обследование состояния памятников культуры, находящихся под государственной охраной, и пересоставить на них учетную документацию. Одновременно продолжить работу по выявлению и учету новых памятников культуры, подлежащих принятию под охрану.

8. Утвердить список памятников культуры согласно [приложению N 1](#), подлежащих охране как памятники государственного значения, и список памятников культуры согласно [приложению N 2](#), подлежащих охране как памятники местного значения.

9. Установить, что все памятники культуры подлежат приведению в благоустроенное состояние, а ценнейшие из них - превращению в объекты музейного показа. Утвердить перечень памятников согласно [приложению N 3](#), подлежащих первоочередной подготовке к музейному показу.

10. Признать утратившими силу Постановления Совета Министров РСФСР от 22 мая 1947 г. N 389 (СП РСФСР, 1947, N 8, ст. 28), от 22 мая 1948 г. N 503 (СП РСФСР, 1948, N 10, ст. 53), пункты 1, 6, 7, 9 Постановления Совета Министров РСФСР от 29 июня 1957 г. N 781, пункты 2 и 3 Постановления Совета Министров РСФСР от 20 ноября 1958 г. N 1292.

**Приложение N 1**  
**к постановлению Совета Министров РСФСР**  
**от 30 августа 1960 г. N 1327**

(с изменениями от 14 августа 1961 г., 30 ноября 1961 г.,  
8 января, 10 июля, 6 октября 1962 г., 23 августа, 12 сентября 1963 г.,  
от 4 декабря 1974 г., 17 декабря 1976 г., 3 августа 1977 г.,  
15 мая, 15 августа 1980 г., 14 декабря 1981 г., 21 мая 1982 г.,  
30 июня, 26 сентября 1983 г., 11 июля 1984 г., 27 августа 1985 г.,  
31 марта 1988 г., 9, 25 января 1990 г., 20 февраля 1992 г.,  
5, 23 июля 1993 г., 10 июля 2001 г., 14 февраля 2009 г.)

*Информация об изменениях: Постановлением Совета Министров РСФСР от 4 декабря 1974 г. N 624 (в редакции распоряжения Совмина РСФСР от 27 августа 1985 г. N 1236-р) в список внесены изменения*

*[Текст списка в предыдущей редакции](#)*

Список

Башня боевая	XIV - XVIII вв.	селение Хоредж
Мечеть	XV - XIX вв.	селение Хпедж
Башня-цитадель	средние века	селение Шимихюр
<b>Лакский район</b>		
Джума-мечеть, VIII в.		село Кумух
Крепость	XVI - XVIII вв.	селение Кумух
Мечеть	XIX в.	селение Хури
Башня жилая	XVIII - XIX вв.	селение Чукна
<b>РУТУЛЬСКИЙ РАЙОН</b>		
Джума-мечеть с минаретом	XI, XIX вв.	селение Ихрек
Дом Мирзаева	XIX в.	селение Михрек
Мавзолей	XVII в.	селение Мишлеш
Мечеть с минаретом	XVII - XVIII вв.	селение Мишлеш
Мечеть	XIX в.	селение Рутул
Минарет	XVII - XVIII вв.	селение Рутул
Минарет	XVII - XVIII вв.	селение Шиназ
<b>СОВЕТСКИЙ РАЙОН</b>		
Дом Абдуллаева и Алиева с башней	XVII в.	селение Гента
Дом Асиятиловых	XVII - XVIII вв.	селение Гента
Дом Дибирозулай	XVIII в.	селение Гента
Дом Огоевых и Суракатовых	XVII - XVIII вв.	селение Гента
Башня боевая Бакдаб-Росо	XVI - XVII вв.	селение Кахиб
Дом Якубова	XVII в.	селение Мачада
Башня боевая	XV - XVI вв.	селение Мусрух
Дом Хирамагомедова	XVII в.	селение Сомода
Дом Чеэрова	XVII в.	селение Урада

# Приложение № 3

Постановление СМ РСФСР от 4 декабря 1974 г. N 624 "О дополнении и частичном изменении

**Постановление СМ РСФСР от 4 декабря 1974 г. N 624 "О дополнении и частичном изменении постановления Совета Министров РСФСР от 30 августа 1960 г. N 1327 "О дальнейшем улучшении дела охраны памятников культуры в РСФСР" (с изменениями и дополнениями)**

**С изменениями и дополнениями от:**

С изменениями и дополнениями от:

3 августа 1977 г., 20 сентября 1978 г., 15 мая 1980 г., 14 декабря 1981 г., 30 июня 1983 г., 27 августа 1985 г., 10 июля 2001 г.

ГАРАНТ: Об оспаривании законности настоящего постановления см. [Решение](#) Верховного Суда РФ от 11 апреля 2006 г. N ГКПИ06-124, оставленное [Определением](#) Кассационной коллегии Верховного Суда РФ от 22 июня 2006 г. N КАС06-194 без изменения

Совет Министров РСФСР постановляет:

В дополнение и частичное изменение [постановления](#) Совета Министров РСФСР от 30 августа 1960 г. N 1327 "О дальнейшем улучшении дела охраны памятников культуры в РСФСР" ([приложение N 1](#)) принять предложение Министерства культуры РСФСР о включении в список памятников культуры, подлежащих охране как памятники государственного значения, утвержденный указанным постановлением Совета Министров РСФСР, памятников культуры согласно [приложению N 1](#) и исключении из этого списка памятников культуры согласно [приложению N 2](#).

Председатель Совета Министров РСФСР

М. Соломенцев

Зам. Управляющего Делами Совета Министров РСФСР

И. Филатов

*Информация об изменениях: [Распоряжением](#) Совета Министров РСФСР от 30 июня 1983 г. N 1093-р в приложение внесены изменения  
[См. текст приложения в предыдущей редакции](#)*

**Приложение N 1  
к постановлению Совета Министров РСФСР  
от 4 декабря 1974 г. N 624**

## Перечень

памятников культуры, включаемых в список памятников культуры, подлежащих охране как памятники государственного значения, утвержденный [постановлением](#) Совета Министров РСФСР от 30 августа 1960 г. N 1327 ([приложение N 1](#))

**С изменениями и дополнениями от:**

С изменениями и дополнениями от:

3 августа 1977 г., 20 сентября 1978 г., 15 мая 1980 г., 14 декабря 1981 г., 30 июня 1983 г., 27 августа 1985 г., 10 июля 2001 г.

## Памятники археологии

Наименование памятника	Местонахождение памятника
------------------------	---------------------------

### АЛТАЙСКИЙ КРАЙ

#### КРАСНОГОРСКИЙ РАЙОН

Изыхское селище

VII - VIII вв. близ села Березовка, на восточном склоне горы

Мавзолей шейха Ахмада	XVII в.	селение Гельхен
Джума-мечеть	X - XII вв.	селение Кочхюр
Мечеть с минаретом	XVIII в. (?)	селение Хоредж
Башня боевая	XIV - XVIII вв.	селение Хоредж
Мечеть	XV - XIX вв.	селение Хпедж
Башня-цитадель	средние века	селение Шимихюр

#### ЛАКСКИЙ РАЙОН

Крепость	XVI - XVIII вв.	селение Кумух
Мечеть	XIX в.	селение Хури
Башня жилая	XVIII - XIX вв.	селение Чукна

#### РУТУЛЬСКИЙ РАЙОН

Джума-мечеть с минаретом	XI, XIX вв.	селение Ихрек
Дом Мирзаева	XIX в.	селение Михрек
Мавзолей	XVII в.	селение Мишлеш
Мечеть с минаретом	XVII - XVIII вв.	селение Мишлеш
Мечеть	XIX в.	селение Рутул
Минарет	XVII - XVIII вв.	селение Рутул
Минарет	XVII - XVIII вв.	селение Шиназ

#### СОВЕТСКИЙ РАЙОН

Дом Абдуллаева и Алиева с башней	XVII в.	селение Гента
Дом Асиятиловых	XVII - XVIII вв.	селение Гента
Дом Дибирозулай	XVIII в.	селение Гента
Дом Огоевых и Суракатовых	XVII - XVIII вв.	селение Гента
Башня боевая Бакдаб-Росо	XVI - XVII вв.	селение Кахиб
Дом Якубова	XVII в.	селение Мачада
Башня боевая	XV - XVI вв.	селение Мусрух
Дом Хирамагомедова	XVII в.	селение Сомода
Дом Чезрова	XVII в.	селение Урада

#### СУЛЕЙМАН-СТАЛЬСКИЙ РАЙОН

Мавзолей	средние века	селение Карчаг
Башня боевая	XVII - XVIII вв.	селение Нютюг



**ПРАВИТЕЛЬСТВО РЕСПУБЛИКИ ДАГЕСТАН**  
**ПОСТАНОВЛЕНИЕ**

от 28 января 1997 г. № 11

**г. МАХАЧКАЛА**

**О внесении дополнений в перечень памятников истории и культуры республиканского значения, подлежащих государственной охране**

В связи с выявлением на территории Республики Дагестан новых памятников истории и культуры Правительство Республики Дагестан **п о с т а н о в л я е т**:

Утвердить представленный Министерством культуры РД, согласованный с Республиканским центром охраны памятников истории и культуры и Институтом истории, археологии и этнографии ДНЦ РАН перечень памятников истории и культуры республиканского значения, подлежащих государственной охране, согласно приложению, в дополнение к перечню, утвержденному постановлением Совета Министров ДАССР от 15 августа 1975г. N 289 "О памятниках культуры, находящихся на территории Дагестанской АССР, подлежащих государственной охране".



**Председатель  
Правительства Республики Дагестан**

**А. Мирзабеков**

**Руководитель Администрации  
Государственного Совета и Правительства  
Республики Дагестан**

**А. Атаев**



*А. Мирзабеков*  
*(124)*  
*24.03.2010*  
*Атаев*

Историко-культурное наследие

Наименование памятника, дата сооружения, автор	Местонахождение памятника
1	2

памятники истории

Йеменское кладбище	1446-1447 гг.	с.Кумух, центр села
Кладбище	ср. века	с.Тулизма, 1 км к востоку от села
Кладбище	ср. века	с.Убра, 1,5 км к северу от села
Кладбище	ср. века	с.Камаша, 2 км к северо-востоку от села
Кладбище	ср. века	с.Кубра, 1,5-2 км к северо-западу от села
Кладбище	ср. века	с.Хуна, 2 км к юго-западу от села

памятники архитектуры

Джума-мечеть	XIII-XIX вв.	с.Кумух, центр села
Древняя подземная система водоподачи	ср.века	с.Кумух, центр села
Источник "Аьзил зилу"	X в.	с.Кумух, центр села
Мост через овраг	XIX в.	с.Хури
Источник	XIX в.	с.Хури, окраина села
Портал жилого дома	XIX в.	с.Хури, центр села
Мавзолей-мазар	1635-1636 гг.	с.Хури, на кладбище
Мечеть	XIX в.	с.Караша
Мавзолей-мазар	1869-1910 гг.	с.Гуйми, на кладбище
Система подземного водопровода	VIII в.	с.Кумух, от верхнего кладбища до источника
Крытый источник "Ханнал зилу"	1727 г.	с.Кумух, возле мечети
Крытый источник "Курт Зилу"	1788-1789 гг.	с.Кумух, близ джума-мечети
Жилой дом поэтессы Шазы Курклинской	сер. XIX в.	с.Куркли, центр
Жилой дом просветителя Зайду Курклинского	сер. XIX в.	с.Куркли



**АГЕНТСТВО ПО ОХРАНЕ КУЛЬТУРНОГО НАСЛЕДИЯ  
РЕСПУБЛИКИ ДАГЕСТАН  
(Дагнаследие)**

**ПРИКАЗ**

№ 258/24-00

«11» сентября 2024 г.

**Об утверждении границ территории объекта культурного наследия  
федерального значения «Джума-мечеть», VIII в.  
(Республика Дагестан, Лакский район, с. Кумух)**

В соответствии со статьей 3.1 и статьей 5.1 Федерального закона от 25 июня 2002 г. № 73-ФЗ «Об объектах культурного наследия (памятниках истории и культуры) народов Российской Федерации» (Собрание законодательства РФ, 2002, № 26, ст. 2519; 2024, № 33 (Часть II), ст. 5023), статьей 7 Закона Республики Дагестан от 3 февраля 2009 г. № 7 «Об объектах культурного наследия (памятниках истории и культуры) народов Российской Федерации, расположенных на территории Республики Дагестан» (Собрание законодательства Республики Дагестан, 2009, № 3, ст. 77; интернет-портал правовой информации Республики Дагестан ([www.pravo.e-dag.ru](http://www.pravo.e-dag.ru)) 2024, 6 марта, № 05004013028), приказом Минкультуры России от 04.06.2015 № 1745 «Об утверждении требований к составлению проектов границ территорий объектов культурного наследия» (официальный интернет-портал правовой информации (<http://www.pravo.gov.ru>), 2015, 26 августа, № 0001201508260013, официальный интернет-портал правовой информации (<http://pravo.gov.ru>), 2024, 2 февраля, № 0001202402280005) и Положением об Агентстве по охране культурного наследия Республики Дагестан, утвержденным постановлением Правительства РД от 18 ноября 2016 г. № 342 (официальный интернет-портал правовой информации ([www.pravo.gov.ru](http://www.pravo.gov.ru)), 2016, 23 ноября, № 0500201611230005; интернет-портал правовой информации Республики Дагестан ([www.pravo.e-dag.ru](http://www.pravo.e-dag.ru)) 2024, 26 апреля № 05002013302),

**приказываю:**

1. Утвердить границы территории объекта культурного наследия федерального значения «Джума-мечеть», VIII в., расположенного по адресу: Республика Дагестан, Лакский район, с. Кумух, регистрационный номер в АИС ЕГРОКН 051411186050006, согласно приложению № 1 к настоящему приказу.

2. Утвердить режим использования территории объекта культурного наследия федерального значения «Джума-мечеть», VIII в., согласно приложению № 2 к настоящему приказу.

3. Консультанту отдела надзора, сохранения и использования объектов культурного наследия регионального значения Алиевой Н.М. обеспечить размещение настоящего приказа на официальном сайте Агентства по охране культурного наследия Республики Дагестан, в информационно-телекоммуникационной сети «Интернет» (<http://dagnasledie@e-dag.ru/>).

4. Начальнику отдела по работе с единым государственным реестром объектов культурного наследия Аллаеву Н.М. обеспечить направление настоящего приказа в Управление Федеральной службы государственной регистрации, кадастра и картографии по Республике Дагестан для регистрации ограничений (обременений) прав в Едином государственном реестре недвижимости.

5. Контроль за исполнением настоящего приказа возложить на заместителя руководителя – начальника отдела надзора, сохранения и использования объектов культурного наследия федерального значения Харбилова Х.З.

**Руководитель**



**М.А. Мусаев**

**Описание границ территории объекта культурного наследия  
федерального значения «Джума-мечеть», VIII в.**

Границы территории объекта культурного наследия проходят:

От исходной точки 1, до поворотной точки 2, в восточном направлении, граница проходит на расстоянии 23.83м.

от поворотной точки 2, через точки 3-4, до поворотной точки 5, в северном направлении, граница проходит на расстоянии 13.08м.

от поворотной точки 5, через точки 6-8, до поворотной точки 9, в восточном направлении, граница проходит на расстоянии 11.83м.

от поворотной точки 9, до поворотной точки 10, в южном направлении, граница проходит на расстоянии 0.80м.

от поворотной точки 10, через точку 11, до поворотной точки 12, в южном направлении, граница проходит на расстоянии 7.67м.

от поворотной точки 12, до поворотной точки 13, в западном направлении, граница проходит на расстоянии 1.94м.

от поворотной точки 13, до поворотной точки 14, в южном направлении, граница проходит на расстоянии 20.94м.

от поворотной точки 14, до точки 15 в западном направлении, граница проходит на расстоянии 34.40м.

от поворотной точки 15, через точки 16-21, до исходной точки 1, в северном направлении, граница проходит на расстоянии 22.16м. Северная граница закрывает контур.

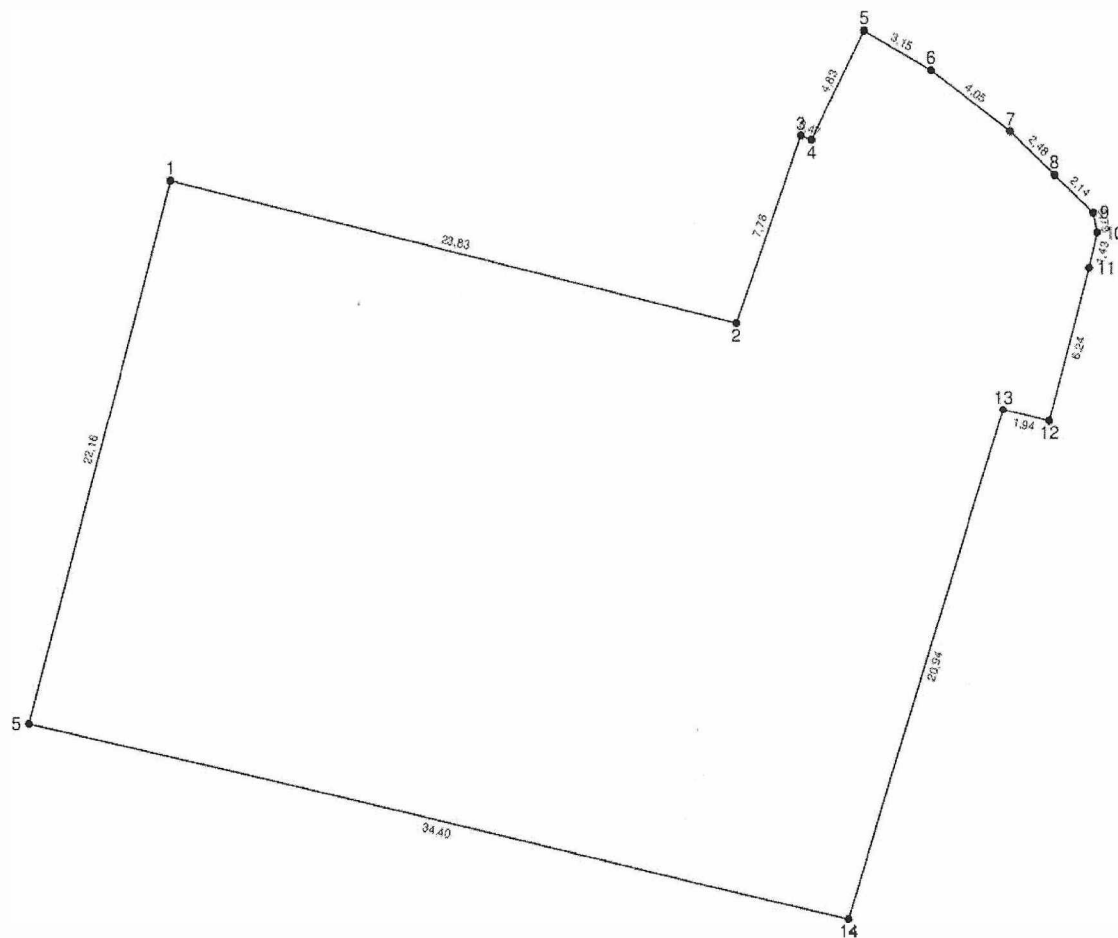
Карта (схема) границ территории объекта культурного наследия федерального значения «Джума-мечеть», VIII в., расположенного по адресу:  
Республика Дагестан, Лакский район, с. Кумух



## Координаты характерных (поворотных) точек границ объекта культурного наследия «Джума-мечеть», VIII в.

Каталог координат поворотных точек, длин, углов				
Номер точки	Координаты		Длина линии (м)	Дирекцион... угол
	X (м)	Y (м)		
1	127 996,63	318 728,73	23,83	103°05'
2	127 991,24	318 751,94	7,78	19°50'
3	127 998,56	318 754,57	0,47	112°14'
4	127 998,38	318 755,01	4,83	26°32'
5	128 002,70	318 757,17	3,15	118°58'
6	128 001,17	318 759,93	4,05	126°27'
7	127 998,78	318 763,19	2,48	132°41'
8	127 997,08	318 765,01	2,14	132°29'
9	127 995,64	318 766,59	0,79	168°01'
10	127 994,86	318 766,75	1,43	193°46'
11	127 993,47	318 766,41	6,24	195°06'
12	127 987,44	318 764,79	1,94	283°08'
13	127 987,89	318 762,90	20,94	197°36'
14	127 967,93	318 756,56	34,40	282°16'
15	127 975,24	318 722,95	22,16	15°06'
1	127 996,63	318 728,73	22,16	15°06'

Общая площадь: 895,9 кв.м



Приложение № 2  
к приказу Агентства по охране  
культурного наследия  
Республики Дагестан  
от « 14 » сентября 2024 г. № 258/24-8

**Режим использования территории объекта культурного наследия  
федерального значения «Джума-мечеть», VIII в.**

В границах территории объекта культурного наследия:

1) запрещаются строительство объектов капитального строительства и увеличение объемно-пространственных характеристик, существующих на территории памятника или ансамбля объектов капитального строительства; проведение земляных, строительных, мелиоративных и иных работ, за исключением работ по сохранению объекта культурного наследия или его отдельных элементов, сохранению историко-градостроительной или природной среды объекта культурного наследия;

2) не допускается распространение наружной рекламы на объектах культурного наследия, включенных в единый государственный реестр объектов культурного наследия (памятников истории и культуры) народов Российской Федерации, а также на их территориях;

3) на территории памятника разрешается ведение хозяйственной деятельности, не противоречащей требованиям обеспечения сохранности объекта культурного наследия и позволяющей обеспечить функционирование объекта культурного наследия в современных условиях.



**АГЕНТСТВО ПО ОХРАНЕ КУЛЬТУРНОГО НАСЛЕДИЯ  
РЕСПУБЛИКИ ДАГЕСТАН  
(Дагнаследие)**

**ПРИКАЗ**

№ 523/25-09

«24» 10 2025 г.

**Об утверждении границ территории объекта культурного наследия  
регионального значения «Крытый источник «Курт Зилу», 1788-1789 гг.  
(Республика Дагестан, Лакский район, с. Кумух, близ джума-мечети)**

В соответствии со статьей 3.1 и статьей 5.1 Федерального закона от 25 июня 2002 г. № 73-ФЗ «Об объектах культурного наследия (памятниках истории и культуры) народов Российской Федерации» (Собрание законодательства РФ, 2002, № 26, ст. 2519; 2024, № 53 (Часть I), ст. 8495), статьей 7 Закона Республики Дагестан от 3 февраля 2009 г. № 7 «Об объектах культурного наследия (памятниках истории и культуры) народов Российской Федерации, расположенных на территории Республики Дагестан» (Собрание законодательства Республики Дагестан, 2009, № 3, ст. 77; интернет-портал правовой информации Республики Дагестан ([www.pravo.e-dag.ru](http://www.pravo.e-dag.ru)) 2025, 15 мая, № 05004015809), приказом Минкультуры России от 04.06.2015 № 1745 «Об утверждении требований к составлению проектов границ территорий объектов культурного наследия» (официальный интернет-портал правовой информации ([www.pravo.gov.ru](http://www.pravo.gov.ru)), 2015, 26 августа, № 0001201508260013, официальный интернет-портал правовой информации ([www.pravo.gov.ru](http://www.pravo.gov.ru)), 2024, 2 февраля, № 0001202402280005) и Положением об Агентстве по охране культурного наследия Республики Дагестан, утвержденным постановлением Правительства РД от 18 ноября 2016 г. № 342 (официальный интернет-портал правовой информации ([www.pravo.gov.ru](http://www.pravo.gov.ru)), 2016, 23 ноября, № 0500201611230005; интернет-портал правовой информации Республики Дагестан ([www.pravo.e-dag.ru](http://www.pravo.e-dag.ru)) 2025, 19 марта № 05002015544),

**приказываю:**

1. Утвердить границы территории объекта культурного наследия регионального значения «Крытый источник «Курт Зилу», 1788-1789 гг., расположенного по адресу: Республика Дагестан, Лакский район, с. Кумух,

близ джума-мечети, регистрационный номер в АИС ЕГРОКН 051710885150005, согласно приложению № 1 к настоящему приказу.

2. Утвердить режим использования территории объекта культурного наследия регионального значения «Крытый источник «Курт Зилу», 1788-1789 гг., согласно приложению № 2 к настоящему приказу.

3. Главному специалисту-эксперту отдела финансовой-хозяйственной деятельности и кадровой работы Якумову Р.Г. обеспечить размещение настоящего приказа на официальном сайте Агентства по охране культурного наследия Республики Дагестан, в информационно-телекоммуникационной сети «Интернет» (<http://dagnasledie.e-dag.ru/>).

4. Начальнику отдела по работе с единым государственным реестром объектов культурного наследия Аллаеву Н.М. обеспечить направление настоящего приказа в Управление Федеральной службы государственной регистрации, кадастра и картографии по Республике Дагестан для регистрации ограничений (обременений) прав в Едином государственном реестре недвижимости.

5. Контроль за исполнением настоящего приказа возложить на заместителя руководителя – начальника отдела надзора, сохранения и использования объектов культурного наследия федерального значения Харбилова Х.З.

Руководитель



М. Мусаев

**Описание границ территории объекта культурного наследия  
регионального значения «Крытый источник «Курт Зилу», 1788-1789 гг.**

Границы территории объекта культурного наследия проходят:

Северная граница от поворотной точки 1, до поворотной точки 2, проходит в северо-восточном направлении на расстоянии 7,9 м.

Восточная граница от поворотной точки 2, до поворотной точки 3, проходит в юго-восточном направлении на расстоянии 4,1 м.

Южная граница от поворотной точки 3, до поворотной точки 4, проходит в юго-западном направлении на расстоянии 8 м.

Западная граница от поворотной точки 4, до поворотной точки 1, расположенной на расстоянии 4,4 м. проходит в северо-западном направлении.

**Координаты характерных (поворотных) точек границ объекта  
культурного наследия регионального значения  
«Крытый источник «Курт Зилу», 1788-1789 гг.**






Территория объекта культурного наследия ТОКН 1		
Площадь		34 м <sup>2</sup>
Обозначение характерных точек	Координаты, м	
	X	Y
1	2	3
1	128002.73	318757.03
2	127998.57	318763.70
3	127995.07	318761.59
4	127998.99	318754.67
1	128002.73	318757.03

**Карта-схема границ территории объекта культурного наследия  
регионального значения, «Крытый источник "Курт Зилу»,  
расположенного по адресу: Республика Дагестан, Лакский район, с.  
Кумух, близ джума-мечети.**



Система координат: МСК-05, зона1


**Условные обозначения:**

-  – граница ТОКН,
-  – граница учтенного земельного участка,
-  – граница кадастрового квартала,
-  – обозначение характерной точки ТОКН,
-  – номер кадастрового квартала

**Режим использования территории объекта культурного наследия  
регионального значения «Крытый источник «Курт Зилу», 1788-1789 гг.**

В границах территории объекта культурного наследия:

- 1) запрещаются строительство объектов капитального строительства и увеличение объемно-пространственных характеристик, существующих на территории памятника или ансамбля объектов капитального строительства; проведение земляных, строительных, мелиоративных и иных работ, за исключением работ по сохранению объекта культурного наследия или его отдельных элементов, сохранению историко-градостроительной или природной среды объекта культурного наследия;
- 2) не допускается распространение наружной рекламы на объектах культурного наследия, включенных в единый государственный реестр объектов культурного наследия (памятников истории и культуры) народов Российской Федерации, а также на их территориях;
- 3) на территории памятника разрешается ведение хозяйственной деятельности, не противоречащей требованиям обеспечения сохранности объекта культурного наследия и позволяющей обеспечить функционирование объекта культурного наследия в современных условиях.



**АГЕНТСТВО ПО ОХРАНЕ КУЛЬТУРНОГО НАСЛЕДИЯ  
РЕСПУБЛИКИ ДАГЕСТАН  
(Дагнаследие)**

**ПРИКАЗ**

№ 156/24-ОД

« 11 » сентября 2024 г.

**Об утверждении границ территории объекта культурного наследия  
федерального значения «Крепость», XVI- XVIII вв.  
(Республика Дагестан, Лакский район, с. Кумух)**

В соответствии со статьей 3.1 и статьей 5.1 Федерального закона от 25 июня 2002 г. № 73-ФЗ «Об объектах культурного наследия (памятниках истории и культуры) народов Российской Федерации» (Собрание законодательства РФ, 2002, № 26, ст. 2519; 2024, № 33 (Часть II), ст. 5023), статьей 7 Закона Республики Дагестан от 3 февраля 2009 г. № 7 «Об объектах культурного наследия (памятниках истории и культуры) народов Российской Федерации, расположенных на территории Республики Дагестан» (Собрание законодательства Республики Дагестан, 2009, № 3, ст. 77; интернет-портал правовой информации Республики Дагестан ([www.pravo.e-dag.ru](http://www.pravo.e-dag.ru)) 2024, 6 марта, № 05004013028), приказом Минкультуры России от 04.06.2015 № 1745 «Об утверждении требований к составлению проектов границ территорий объектов культурного наследия» (официальный интернет-портал правовой информации (<http://www.pravo.gov.ru>), 2015, 26 августа, № 0001201508260013, официальный интернет-портал правовой информации (<http://pravo.gov.ru>), 2024, 2 февраля, № 0001202402280005) и Положением об Агентстве по охране культурного наследия Республики Дагестан, утвержденным постановлением Правительства РД от 18 ноября 2016 г. № 342 (официальный интернет-портал правовой информации ([www.pravo.gov.ru](http://www.pravo.gov.ru)), 2016, 23 ноября, № 0500201611230005; интернет-портал правовой информации Республики Дагестан ([www.pravo.e-dag.ru](http://www.pravo.e-dag.ru)) 2024, 26 апреля № 05002013302),

**приказываю:**

1. Утвердить границы территории объекта культурного наследия федерального значения «Крепость», XVI- XVIII вв., расположенного по адресу: Республика Дагестан, Лакский район, с. Кумух, регистрационный номер в АИС ЕГРОКН 051411212000006, согласно приложению № 1 к настоящему приказу.

2. Утвердить режим использования территории объекта культурного наследия федерального значения «Крепость», XVI- XVIII вв., согласно приложению № 2 к настоящему приказу.

3. Консультанту отдела надзора, сохранения и использования объектов культурного наследия регионального значения Алиевой Н.М. обеспечить размещение настоящего приказа на официальном сайте Агентства по охране культурного наследия Республики Дагестан, в информационно-телекоммуникационной сети «Интернет» (<http://dagnasledie@e-dag.ru/>).

4. Начальнику отдела по работе с единым государственным реестром объектов культурного наследия Аллаеву Н.М. обеспечить направление настоящего приказа в Управление Федеральной службы государственной регистрации, кадастра и картографии по Республике Дагестан для регистрации ограничений (обременений) прав в Едином государственном реестре недвижимости.

5. Контроль за исполнением настоящего приказа возложить на заместителя руководителя – начальника отдела надзора, сохранения и использования объектов культурного наследия федерального значения Харбилова Х.З.

**Руководитель**



**М.А. Мусаев**

Приложение № 1  
к приказу Агентства по охране  
культурного наследия  
Республики Дагестан  
от «11» октября 2024 г. № 256/24-а

**Описание границ территории объекта культурного наследия  
федерального значения «Крепость», XVI- XVIII вв.**

Границы территории объекта культурного наследия проходят:

От исходной точки 1, до поворотной точки 2, в восточном направлении, граница проходит на расстоянии 4.34м.

от поворотной точки 2, до поворотной точки 3, в южном направлении, граница проходит на расстоянии 43.47м.

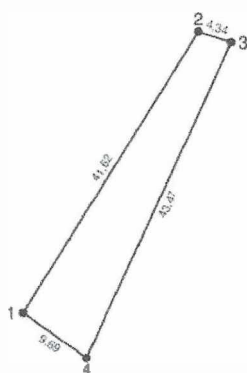
от поворотной точки 3, до поворотной точки 4, в западном направлении, граница проходит на расстоянии 9.69м.

от поворотной точки 4, через точки 5-22, до исходной точки 1, в северном направлении, граница проходит на расстоянии 41.62м. Северная граница закрывает контур.

**Карта (схема) границ территории объекта культурного наследия федерального значения «Крепость», XVI- XVIII вв., расположенного по адресу:  
Республика Дагестан, Лакский район, с. Кумух**



**Координаты характерных (поворотных) точек границ объекта культурного наследия «Крепость», XVI- XVIII вв.**



Каталог координат поворотных точек длин, углов				
Номер точки	Координаты		Длина линии (м)	Дирекцион угол
	X (м)	Y (м)		
1	128 043,66	318 562,02	41,62	32°33'
2	128 078,74	318 584,41	4,34	108°08'
3	128 077,39	318 588,53	43,47	205°19'
4	128 038,09	318 569,94	9,69	305°04'
1	128 043,66	318 562,02		

Общая площадь: 295,0 кв. м

Приложение № 2  
к приказу Агентства по охране  
культурного наследия  
Республики Дагестан  
от «11» октября 2024 г. № 256/24-в

**Режим использования территории объекта культурного наследия  
федерального значения «Крепость», XVI- XVIII вв.**

В границах территории объекта культурного наследия:

1) запрещаются строительство объектов капитального строительства и увеличение объемно-пространственных характеристик, существующих на территории памятника или ансамбля объектов капитального строительства; проведение земляных, строительных, мелиоративных и иных работ, за исключением работ по сохранению объекта культурного наследия или его отдельных элементов, сохранению историко-градостроительной или природной среды объекта культурного наследия;

2) не допускается распространение наружной рекламы на объектах культурного наследия, включенных в единый государственный реестр объектов культурного наследия (памятников истории и культуры) народов Российской Федерации, а также на их территориях;

3) на территории памятника разрешается ведение хозяйственной деятельности, не противоречащей требованиям обеспечения сохранности объекта культурного наследия и позволяющей обеспечить функционирование объекта культурного наследия в современных условиях.

**ГОСУДАРСТВЕННЫЙ КОНТРАКТ № МЗ-006/2026**

**г. Махачкала**

**24.02.2026**

**Г**

на выполнение работ по проведению государственной историко-культурной экспертизы в целях включения в Единый государственный реестр объектов культурного наследия (памятников истории и культуры) народов Российской Федерации объектов, расположенных на территории Республики Дагестан.  
(идентификационный код закупки 262056206532705710100100030000000244)

Государственное бюджетное учреждение Республики Дагестан «Республиканский центр охраны памятников истории, культуры и архитектуры», именуемое в дальнейшем «Заказчик», в лице директора Гаджиева Руслана Ибрагимовича, действующего на основании Устава, утвержденного приказом Агентства по охране культурного наследия Республики Дагестан от 05.03.2021 г. №17/21-од, с одной стороны и Индивидуальный предприниматель, именуемым в дальнейшем «Исполнитель», в лице Дзарахова Магомед Магшариповича, действующего на основании Свидетельства, с другой стороны, а вместе именуемые «Стороны», заключили настоящий государственный контракт (далее – Контракт) о нижеследующем:

**1. ПРЕДМЕТ КОНТРАКТА**

1.1. Исполнитель обязуется выполнить работы по проведению государственной историко-культурной экспертизы в целях включения в Единый государственный реестр объектов культурного наследия (памятников истории и культуры) народов Российской Федерации объектов, расположенных на территории Республики Дагестан, расположенных на территории Республики Дагестан (далее – работы) в соответствии с заданием (Приложение №1), являющимся неотъемлемой частью настоящего Контракта, а Заказчик обязуется принять и оплатить выполненные работы на условиях настоящего Контракта.

**2. ЦЕНА КОНТРАКТА И ПОРЯДОК РАСЧЕТОВ**

2.1. Цена настоящего Контракта составляет

рублей 00 копеек

Цена Контракта включает в себя все расходы Исполнителя, связанные с исполнением обязательств по настоящему Контракту, в том числе расходы на перевозку, страхование, уплату таможенных пошлин, налогов и других обязательных платежей.

Сумма, подлежащая уплате Заказчиком юридическому лицу или физическому лицу, в том числе зарегистрированному в качестве индивидуального

предпринимателя, уменьшается на размер налогов, сборов и иных обязательных платежей в бюджеты бюджетной системы Российской Федерации, связанных с оплатой Контракта, если в соответствии с законодательством Российской Федерации о налогах и сборах такие налоги, сборы и иные обязательные платежи подлежат уплате в бюджеты бюджетной системы Российской Федерации Заказчиком.

2.2. Цена настоящего Контракта является твердой и определяется на весь срок исполнения Контракта, за исключением случаев, установленных действующим законодательством Российской Федерации.

2.3. Источник финансирования настоящего Контракта – Республиканский бюджет Республики Дагестан.

2.4. Оплата работ производится Заказчиком за счет средств республиканского бюджета Республики Дагестан путем безналичного перечисления денежных средств на расчетный счет Исполнителя по факту выполнения работ в течение 5 рабочих дней после подписания акта приема передачи выполненных работ и предоставления документов для оплаты.

2.5. Основанием для оплаты выполненных работ является:

- заключение государственной историко-культурной экспертизы (отдельное в отношении каждого выявленного объекта культурного наследия) об обоснованности (положительное заключение) или необоснованности (отрицательное заключение) включения в единый государственный реестр объектов культурного наследия (памятников истории и культуры) народов Российской Федерации выявленных объектов культурного наследия (, подготовленного в соответствии с требованиями Федерального закона от 25 июня 2002 г. № 73-ФЗ «Об объектах культурного наследия (памятниках истории и культуры) народов Российской Федерации», Положения о государственной историко-культурной экспертизе, утвержденного постановлением Правительства Российской Федерации от 15 июля 2009 г. № 569, иных нормативных актов;

- заключение государственной историко-культурной экспертизы (Акт) оформляется на электронном носителе в формате переносимого документа (PDF), подписанное экспертом усиленной квалифицированной электронной подписью.

### **3. МЕСТО, УСЛОВИЯ И СРОКИ (ПЕРИОДЫ) ВЫПОЛНЕНИЯ РАБОТ**

3.1. Работы должны выполняться в период с даты заключения контракта по 25 июня 2026 года

3.2. Отчетная документация, указанная в задании (приложение) должна быть предоставлена Заказчику по адресу: Республика Дагестан, г. Махачкала, ул. Гусейнова, д. 26.

### **4. ПРАВА И ОБЯЗАННОСТИ СТОРОН**

#### 4.1. Исполнитель обязан:

4.1.1. Выполнить работы в соответствии с условиями настоящего Контракта, с требованиями, установленными действующим законодательством Российской Федерации.

4.1.2. В случае возникновения обстоятельств, которые могут повлечь за собой невыполнение Исполнителем условий Контракта, незамедлительно информировать Заказчика в письменной форме об этих обстоятельствах и о мерах, принимаемых Исполнителем для выполнения условий Контракта.

4.1.3. В случае изменения места нахождения, платежных реквизитов, почтового адреса в трехдневный срок уведомить об этом Заказчика.

#### 4.2. Исполнитель вправе:

4.2.1. Для выполнения работ привлечь субподрядчиков.

4.2.2. Использовать при проведении работ информацию и сведения, собранные самостоятельно.

#### 4.3. Заказчик обязан:

4.3.1. Принять и оплатить выполненные работы на условиях настоящего Контракта.

4.3.2. Возвратить Исполнителю на указанный им счет денежные средства, внесенные в качестве обеспечения исполнения настоящего Контракта (если такая форма обеспечения исполнения настоящего Контракта применяется Исполнителем), в срок, установленный в пункте 9.3 настоящего Контракта.

#### 4.4. Заказчик вправе:

4.4.1. В любое время проверять ход и качество выполнения Исполнителем работ, предусмотренных настоящим Контрактом, не вмешиваясь в его деятельность.

4.4.2. Принять решение об одностороннем отказе от исполнения настоящего Контракта по основаниям, предусмотренным Гражданским кодексом Российской Федерации для одностороннего отказа от исполнения отдельных видов обязательств.

### **5. ПОРЯДОК И СРОКИ ПРИЕМКИ РАБОТ, ОФОРМЛЕНИЯ РЕЗУЛЬТАТОВ ТАКОЙ ПРИЕМКИ**

5.1. Приемка выполненных работ осуществляется Заказчиком по окончании выполнения работ. Исполнитель в течение 2 рабочих дней со дня предоставления Заказчику отчетной документации, предоставляемой в срок, указанный в пункте 3.2 настоящего Контракта, формирует в единой информационной системе в сфере закупок (далее – единая информационная система) документ о приемке, указанный в подпункте 5.3.1 настоящего Контракта.

Приемка выполненных работ, включая действия, установленные подпунктами 5.3.4. и 5.3.5 настоящего Контракта, осуществляется не позднее 20

рабочих дней со дня получения документа о приемке.

5.2. Приемка результатов выполненных работ осуществляется в порядке и в сроки, которые установлены настоящим Контрактом, и оформляется документом о приемке, который подписывается Заказчиком (в случае создания приемочной комиссии подписывается всеми членами приемочной комиссии и утверждается Заказчиком), либо Исполнителем в те же сроки Заказчиком направляется в письменной форме мотивированный отказ от подписания такого документа. В случае привлечения Заказчиком для проведения указанной экспертизы экспертов, экспертных организаций при принятии решения о приемке или об отказе в приемке результатов отдельного этапа исполнения Контракта либо выполненной работы Заказчик, приемочная комиссия должны учитывать отраженные в заключении по результатам указанной экспертизы предложения экспертов, экспертных организаций, привлеченных для ее проведения.

5.3. При исполнении настоящего Контракта:

5.3.1. Исполнитель в срок, установленный в пункте 5.1 настоящего Контракта, формирует с использованием единой информационной системы, подписывает усиленной электронной подписью лица, имеющего право действовать от имени Исполнителя, и размещает в единой информационной системе документ о приемке, который должен содержать информацию, предусмотренную подпунктами «а» - «ж» пункта 1 части 13 статьи 94 Федерального закона.

5.3.2. К документу о приемке могут прилагаться документы, которые считаются его неотъемлемой частью. При этом в случае, если информация, содержащаяся в прилагаемых документах, не соответствует информации, содержащейся в документе о приемке, приоритет имеет информация, содержащаяся в документе о приемке.

5.3.3. Документ о приемке, подписанный Исполнителем, не позднее одного часа с момента его размещения в единой информационной системе автоматически с использованием единой информационной системы направляется Заказчику. Датой поступления Заказчику документа о приемке, подписанного Исполнителем, считается дата размещения такого документа в единой информационной системе в соответствии с часовой зоной, в которой расположен Заказчик.

5.3.4. Не позднее 20 рабочих дней, следующих за днем поступления документа о приемке, Заказчик (за исключением случая создания приемочной комиссии) осуществляет одно из следующих действий:

а) подписывает усиленной электронной подписью лица, имеющего право действовать от имени Заказчика, и размещает в единой информационной системе документ о приемке;

б) формирует с использованием единой информационной системы, подписывает усиленной электронной подписью лица, имеющего право действовать от имени Заказчика, и размещает в единой информационной системе

мотивированный отказ от подписания документа о приемке с указанием причин такого отказа.

5.3.5. В случае создания приемочной комиссии не позднее 20 рабочих дней, следующих за днем поступления Заказчику документа о приемке:

а) члены приемочной комиссии подписывают усиленными электронными подписями поступивший документ о приемке или формируют с использованием единой информационной системы, подписывают усиленными электронными подписями мотивированный отказ от подписания документа о приемке с указанием причин такого отказа. При этом, если приемочная комиссия включает членов, не являющихся работниками Заказчика, допускается осуществлять подписание документа о приемке, составление мотивированного отказа от подписания документа о приемке, подписание такого отказа без использования усиленных электронных подписей и единой информационной системы;

б) после подписания членами приемочной комиссии документа о приемке или мотивированного отказа от подписания документа о приемке Заказчик подписывает документ о приемке или мотивированный отказ от подписания документа о приемке усиленной электронной подписью лица, имеющего право действовать от имени Заказчика, и размещает их в единой информационной системе. Если члены приемочной комиссии не использовали усиленные электронные подписи и единую информационную систему, Заказчик прилагает подписанные ими документы в форме электронных образов бумажных документов.

5.3.6. Документ о приемке, мотивированный отказ от подписания документа о приемке не позднее одного часа с момента размещения в единой информационной системе направляются автоматически с использованием единой информационной системы Исполнителю. Датой поступления Исполнителю документа о приемке, мотивированного отказа от подписания документа о приемке считается дата размещения таких документа о приемке, мотивированного отказа в единой информационной системе в соответствии с часовой зоной, в которой расположен Исполнитель.

5.3.7. В случае получения мотивированного отказа от подписания документа о приемке Исполнитель вправе устранить причины, указанные в таком мотивированном отказе, и направить Заказчику документ о приемке в порядке, предусмотренном пунктом 5.6 настоящего Контракта.

5.3.8. Датой приемки выполненной работы считается дата размещения в единой информационной системе документа о приемке, подписанного Заказчиком.

## **6. ОТВЕТСТВЕННОСТЬ СТОРОН**

6.1. За неисполнение или ненадлежащее исполнение обязательств,

предусмотренных настоящим Контрактом, Стороны несут ответственность в соответствии с действующим законодательством Российской Федерации и условиями настоящего Контракта.

6.2. В случае просрочки исполнения Исполнителем обязательств (в том числе гарантийного обязательства), предусмотренных настоящим Контрактом, а также в иных случаях неисполнения или ненадлежащего исполнения Исполнителем обязательств, предусмотренных настоящим Контрактом, Заказчик направляет Исполнителю требование об уплате неустоек (штрафов, пеней).

6.2.1. Пеня начисляется за каждый день просрочки исполнения Исполнителем обязательства, предусмотренного настоящим Контрактом, начиная со дня, следующего после дня истечения установленного настоящим Контрактом срока исполнения обязательства, и устанавливается в размере одной трехсотой действующей на дату уплаты пени ключевой ставки Центрального банка Российской Федерации от цены настоящего Контракта (отдельного этапа исполнения Контракта), уменьшенной на сумму, пропорциональную объему обязательств, предусмотренных настоящим Контрактом (соответствующим отдельным этапом исполнения Контракта) и фактически исполненных Исполнителем, за исключением случаев, если законодательством Российской Федерации установлен иной порядок начисления пени.

6.2.2. Штрафы начисляются за неисполнение или ненадлежащее исполнение Исполнителем обязательств, предусмотренных настоящим Контрактом, за исключением просрочки исполнения Исполнителем обязательств (в том числе гарантийного обязательства), предусмотренных настоящим Контрактом. Размер штрафа устанавливается настоящим Контрактом в порядке, установленном Правилами определения размера штрафа, начисляемого в случае ненадлежащего исполнения заказчиком, неисполнения или ненадлежащего исполнения поставщиком (Исполнителем) обязательств, предусмотренных контрактом (за исключением просрочки исполнения обязательств заказчиком, поставщиком (Исполнителем), утвержденными постановлением Правительства Российской Федерации от 30.08.2017 № 1042 (далее – Правила, утвержденные постановлением Правительства Российской Федерации от 30.08.2017 № 1042), за исключением случаев, если законодательством Российской Федерации установлен иной порядок начисления штрафов.

6.2.2.1. За каждый факт неисполнения или ненадлежащего исполнения Исполнителем обязательств, предусмотренных Контрактом, за исключением просрочки исполнения обязательств (в том числе гарантийного обязательства), предусмотренных Контрактом, размер штрафа устанавливается в следующем порядке (за исключением случаев, предусмотренных подпунктами 6.2.2.2 - 6.2.2.5 настоящего Контракта):

а) 10 процентов цены контракта (этапа) в случае, если цена контракта (этапа)

не превышает 3 млн. рублей;

б) 5 процентов цены контракта (этапа) в случае, если цена контракта (этапа) составляет от 3 млн. рублей до 50 млн. рублей (включительно);

в) 1 процент цены контракта (этапа) в случае, если цена контракта (этапа) составляет от 50 млн. рублей до 100 млн. рублей (включительно);

г) 0,5 процента цены контракта (этапа) в случае, если цена контракта (этапа) составляет от 100 млн. рублей до 500 млн. рублей (включительно);

д) 0,4 процента цены контракта (этапа) в случае, если цена контракта (этапа) составляет от 500 млн. рублей до 1 млрд. рублей (включительно);

е) 0,3 процента цены контракта (этапа) в случае, если цена контракта (этапа) составляет от 1 млрд. рублей до 2 млрд. рублей (включительно);

ж) 0,25 процента цены контракта (этапа) в случае, если цена контракта (этапа) составляет от 2 млрд. рублей до 5 млрд. рублей (включительно);

з) 0,2 процента цены контракта (этапа) в случае, если цена контракта (этапа) составляет от 5 млрд. рублей до 10 млрд. рублей (включительно);

и) 0,1 процента цены контракта (этапа) в случае, если цена контракта (этапа) превышает 10 млрд. рублей.

6.2.2.2. За каждый факт неисполнения или ненадлежащего исполнения Исполнителем обязательств, предусмотренных Контрактом, заключенным по результатам определения поставщика (Исполнителя) в соответствии с пунктом 1 части 1 статьи 30 Федерального закона, за исключением просрочки исполнения обязательств (в том числе гарантийного обязательства), предусмотренных Контрактом, размер штрафа устанавливается в размере 1 процента цены контракта (этапа), но не более 5 тыс. рублей и не менее 1 тыс. рублей.

6.2.2.3. За каждый факт неисполнения или ненадлежащего исполнения Исполнителем обязательств, предусмотренных Контрактом, заключенным с победителем закупки (или с иным участником закупки в случаях, установленных Федеральным законом), предложившим наиболее высокую цену за право заключения контракта, размер штрафа рассчитывается в порядке, установленном Правилами, утвержденными постановлением Правительства Российской Федерации от 30.08.2017 № 1042, за исключением просрочки исполнения обязательств (в том числе гарантийного обязательства), предусмотренных Контрактом, и устанавливается в следующем порядке:

а) в случае, если цена контракта не превышает начальную (максимальную) цену контракта:

10 процентов начальной (максимальной) цены контракта, если цена контракта не превышает 3 млн. рублей;

5 процентов начальной (максимальной) цены контракта, если цена контракта составляет от 3 млн. рублей до 50 млн. рублей (включительно);

1 процент начальной (максимальной) цены контракта, если цена контракта составляет от 50 млн. рублей до 100 млн. рублей (включительно);

б) в случае, если цена контракта превышает начальную (максимальную) цену контракта:

10 процентов цены контракта, если цена контракта не превышает 3 млн. рублей;

5 процентов цены контракта, если цена контракта составляет от 3 млн. рублей до 50 млн. рублей (включительно);

1 процент цены контракта, если цена контракта составляет от 50 млн. рублей до 100 млн. рублей (включительно).

6.2.2.4. За каждый факт неисполнения или ненадлежащего исполнения Исполнителем обязательства, предусмотренного Контрактом, которое не имеет стоимостного выражения, размер штрафа устанавливается (при наличии в Контракте таких обязательств) в следующем порядке:

а) 1000 рублей, если цена контракта не превышает 3 млн. рублей;

б) 5000 рублей, если цена контракта составляет от 3 млн. рублей до 50 млн. рублей (включительно);

в) 10000 рублей, если цена контракта составляет от 50 млн. рублей до 100 млн. рублей (включительно);

г) 100000 рублей, если цена контракта превышает 100 млн. рублей.

6.2.2.5. В случае если в соответствии с частью 6 статьи 30 Федерального закона Контрактом предусмотрено условие о гражданско-правовой ответственности поставщиков (Исполнителей) за неисполнение условия о привлечении к исполнению Контракта субподрядчиков, соисполнителей из числа субъектов малого предпринимательства, социально ориентированных некоммерческих организаций в виде штрафа, штраф устанавливается в размере 5 процентов объема такого привлечения, установленного Контрактом.

6.2.3. Общая сумма начисленных штрафов за неисполнение или ненадлежащее исполнение Исполнителем обязательств, предусмотренных Контрактом, не может превышать цену настоящего Контракта.

6.3. В случае просрочки исполнения Заказчиком обязательств, предусмотренных настоящим Контрактом, а также в иных случаях неисполнения или ненадлежащего исполнения Заказчиком обязательств, предусмотренных настоящим Контрактом, Исполнитель вправе потребовать уплаты неустоек (штрафов, пеней).

6.3.1. Пеня начисляется за каждый день просрочки исполнения обязательства, предусмотренного настоящим Контрактом, начиная со дня, следующего после дня истечения, установленного настоящим Контрактом срока исполнения обязательства. Такая пеня устанавливается в размере одной трехсотой действующей на дату уплаты пеней ключевой ставки Центрального банка

Российской Федерации от не уплаченной в срок суммы.

6.3.2. Штрафы начисляются за ненадлежащее исполнение Заказчиком обязательств, предусмотренных настоящим Контрактом, за исключением просрочки исполнения обязательств, предусмотренных настоящим Контрактом. Размер штрафа устанавливается Контрактом в соответствии с Правилами, утвержденными постановлением Правительства Российской Федерации от 30.08.2017 № 1042.

За каждый факт неисполнения Заказчиком обязательств, предусмотренных Контрактом, за исключением просрочки исполнения обязательств, предусмотренных Контрактом, размер штрафа устанавливается в следующем порядке (за исключением случаев, если законодательством Российской Федерации установлен иной порядок начисления штрафов):

а) 1000 рублей, если цена контракта не превышает 3 млн. рублей (включительно);

б) 5000 рублей, если цена контракта составляет от 3 млн. рублей до 50 млн. рублей (включительно);

в) 10000 рублей, если цена контракта составляет от 50 млн. рублей до 100 млн. рублей (включительно);

г) 100000 рублей, если цена контракта превышает 100 млн. рублей.

6.3.3. Общая сумма начисленных штрафов за ненадлежащее исполнение Заказчиком обязательств, предусмотренных Контрактом, не может превышать цену настоящего Контракта.

6.4. Сторона освобождается от уплаты неустойки (штрафа, пени), если докажет, что неисполнение или ненадлежащее исполнение обязательства, предусмотренного настоящим Контрактом, произошло вследствие непреодолимой силы или по вине другой Стороны.

## **7. ОБСТОЯТЕЛЬСТВА НЕПРЕОДОЛИМОЙ СИЛЫ**

7.1. Стороны не несут ответственность за полное или частичное неисполнение предусмотренных настоящим Контрактом обязательств, если такое неисполнение связано с обстоятельствами непреодолимой силы.

7.2. Сторона, для которой создалась невозможность исполнения обязательств по Контракту вследствие обстоятельств непреодолимой силы, не позднее 3 рабочих дней с даты их наступления в письменной форме извещает другую Сторону с приложением документов, удостоверяющих факт наступления указанных обстоятельств.

7.3. В случае возникновения обстоятельств непреодолимой силы Стороны вправе расторгнуть настоящий Контракт, и в этом случае ни одна из Сторон не вправе требовать возмещения убытков.

7.4. Подтверждением наличия обстоятельств непреодолимой силы и их

продолжительности является письменное свидетельство уполномоченных органов или уполномоченных организаций.

## **8. ИЗМЕНЕНИЕ КОНТРАКТА**

8.1. При исполнении контракта изменение его существенных условий не допускается, за исключением случаев, предусмотренных частью 1 статьи 95, частью 65.1 статьи 112 Федерального закона.

8.2. Любые изменения и дополнения настоящего контракта оформляются дополнительными соглашениями Сторон, которые вступают в силу после подписания уполномоченными представителями Сторон, и являются неотъемлемой частью настоящего контракта.

## **9. РАССМОТРЕНИЕ И РАЗРЕШЕНИЕ СПОРОВ**

9.1. Все споры и разногласия, которые могут возникнуть из настоящего Контракта между Сторонами, будут разрешаться путем переговоров, в том числе в претензионном порядке.

9.2. Претензия оформляется в письменной форме. В претензии перечисляются допущенные при исполнении Контракта нарушения со ссылкой на соответствующие положения Контракта или его приложений, отражаются стоимостная оценка ответственности (неустойки), а также действия, которые должны быть произведены Стороной для устранения нарушений.

Срок рассмотрения претензии не может превышать 10 дней. Переписка Сторон может осуществляться в виде писем или телеграмм, а в случаях направления телекса, факса, иного электронного сообщения - с последующим предоставлением оригинала документа.

9.3. При неурегулировании Сторонами спора в досудебном порядке Стороны вправе обратиться в суд по месту нахождения Заказчика в соответствии с законодательством Российской Федерации.

## **10. ПРОЧИЕ УСЛОВИЯ КОНТРАКТА**

10.1. Настоящий Контракт вступает в силу с момента его заключения и действует до 25.06.2026 г. Окончание срока действия Контракта не влечет прекращение неисполненных обязательств сторон по Контракту.

10.2. Настоящий Контракт предусматривает возможность одностороннего отказа от его исполнения в соответствии с положениями частей 8 - 11, 13 - 19, 21 - 23 статьи 95 Федерального закона.

## **11. БАНКОВСКОЕ СОПРОВОЖДЕНИЕ КОНТРАКТА**

11.1. Банковское сопровождение Контракта в соответствии со статьей 35

Федерального закона – не установлено.

### 13. АДРЕСА, ПЛАТЕЖНЫЕ РЕКВИЗИТЫ И ПОДПИСИ СТОРОН

#### ИСПОЛНИТЕЛЬ:

ИП Индивидуальный предприниматель  
Дзарахов Магомед Макшарипович  
Инн 060800454393  
Адрес Республика Ингушетия, город  
Назрань  
Тел 8-962-6448881  
Наименование банка ООО "Банк Точка"  
БИК 044525104  
Расчетный счет 40802810620000209287

Исполнитель:  
Индивидуальный предприниматель  
Дзарахов М М  
М.П.

#### ЗАКАЗЧИК:

Государственное бюджетное учреждение  
«Республиканский центр охраны памятников  
истории, культуры и архитектуры»  
Фактический адрес (где установлена СПС)  
367031, Республика Дагестан, г.Махачкала,  
ул.Гусейнова д.26  
ИНН 0562065327  
КПП 057101001  
ОГРН 1060562007824  
Банковские реквизиты:  
Наименование банка ОКЦ №1 ВВГУ  
Банка России//УФК по Нижегородской  
Области г. Нижний Новгород  
БИК 012202102  
НКС 03224643820000003200  
ЕКС 40102810745370000024  
КБК 00000000000000000244  
Л/С 802Ш29290  
e-mail rzopik@mail.ru

Заказчик Директор  
Р. И. Гаджиев/  
М.П.

ДОКУМЕНТ ПОДПИСАН  
ЭЛЕКТРОННОЙ ПОДПИСЬЮ

Сертификат: 021b317400ccb2758b41d70cfb3d5d0758  
Владелец: Дзарахов Магомед Макшарипович  
Действителен: с 27.04.2025 по 27.07.2026  
Дата подписи: 24.02.2026 21:05

ДОКУМЕНТ ПОДПИСАН  
ЭЛЕКТРОННОЙ ПОДПИСЬЮ

Сертификат: 00d13ec6656b7c024f2900a2267579be57  
Владелец: Гаджиев Руслан Ибрагимович  
Действителен: с 28.01.2026 по 23.04.2027  
Дата подписи: 25.02.2026 16:25

**Список выявленных объектов культурного наследия  
выявленных объектов культурного наследия, в отношении которых планируется проведение  
государственной историко-культурной экспертизы в целях обоснования целесообразности  
включения таких объектов в единый государственный реестр объектов культурного наследия  
(памятников истории и культуры) народов Российской Федерации**

№	Наименование выявленного объекта культурного наследия	Адрес выявленного объекта культурного наследия	Нормативно-правовой акт
1.	Подземный водопровод	Лакский район, с. Кумух, южнее Шамхальского кладбища, 500м. от домостроений	Приказ Минкультуры РД №120 от 02.03.2011
2.	Историко-архитектурный комплекс	Лакский район, с. Кумух, Историко-архитектурный комплекс в составе Джума-мечети и источника расположен в центральной части сел. Кумух. Над селением возвышается высокий холм, с остатками укреплений, который также можно отнести к историко-архитектурному комплексу.	
3.	Источник	Лакский район, с. Кумух, источник расположен в центральной части сел. Кумух, в 30 м. южнее Джума мечети	
4.	Стела надмогильная	Гунибский район, с. Чох, верхнее кладбище села	Приказ Минкультуры РД №98 от 24.02.2011
5.	Стела надмогильная	Гунибский район, с. Чох, верхнее кладбище села	Приказ Минкультуры РД №98 от 24.02.2011
6.	Стела надмогильная	Гунибский район, с. Чох, верхнее кладбище села	Приказ Минкультуры РД №98 от 24.02.2011
7.	Кладбище селения Чох	Гунибский район, с. Чох, 12км. от райцентра Гуниб	Приказ Минкультуры РД №97 от 24.02.2011
8.	Сигнально-сторожевая башня	Дахадаевский район, с. Джурмачи	Приказ Агентства по охране культурного наследия РД от 05.11.2025 № 556/25-од
9.	Подземная мечеть	Шамильский район, с.Цекоб	Приказ Агентства по охране культурного наследия РД от 06.02.2026 № 01/26-о5
10.	Подземное сооружение	Хунзахский район, с.Геничутль	Приказ Агентства по охране культурного наследия РД от 06.02.2026 № 02/26-о5
11.	Царская крепость	Лакский район, с. Хури	Приказ Агентства по охране культурного наследия РД от 05.11.2026 № 560/25-од