АКТ

государственной историко-культурной экспертизы

документов, обосновывающих изменение границ территории выявленного объекта культурного наследия «Нижнерукельское 1-е поселение» (Республика Дагестан, Дербентский район, в 1 км к ЮВ от окраины с. Нижний Рукель)

Настоящий Акт государственной историко-культурной экспертизы составлен в соответствии с Федеральным законом от 25.06.2002 г. № 73-ФЗ «Об объектах культурного наследия (памятниках истории и культуры) народов Российской Федерации», Положением о государственной историко-культурной экспертизе, утвержденным постановлением Правительства Российской Федерации от 25 апреля 2024 года № 530.

1.Дата начала и дата окончания проведения экспертизы.

Дата начала проведения экспертизы – 07.07.2026 г.

Дата окончания проведения экспертизы – 09.07.2026 г.

2.Место проведения экспертизы – г. Воронеж Воронежской области.

3.Заказчик экспертизы – ООО «Кубаньархеология» (г. Краснодар).

4.Сведения об эксперте:

- фамилия, имя, отчество – Федюнин Иван Владимирович;
- образование – высшее, специальность – история, доктор исторических наук;
- стаж работы – 25 лет;
- аттестация - приказ Минкультуры РФ от 03.06.2025 № 1003;
- место работы и должность – Федеральное государственное бюджетное учреждение высшего образования «Воронежский государственный педагогический университет», доцент кафедры истории России; ООО «Центр охранных археологических исследований» (г. Воронеж), генеральный директор.

5.Информация о том, что в соответствии с законодательством Российской Федерации эксперт несет ответственность за достоверность сведений, изложенных в заключении.

Эксперт признает свою ответственность за соблюдение принципов проведения экспертизы, установленных ст. 29 Федерального закона от 25.06.2002 г. № 73-ФЗ «Об объектах культурного наследия (памятниках истории и культуры) народов Российской Федерации» (далее в тексте – Федеральный закон); за достоверность сведений, изложенных в заключении экспертизы и обязуется выполнять требования п.18 Положения о государственной историко-культурной экспертизе, утвержденного постановлением Правительства Российской Федерации от 25 апреля 2024 года № 530.

6.Цели и объекты экспертизы.

Цель экспертизы. Обоснование изменения границ территории объекта выявленного объекта культурного наследия «Нижнерукельское 1-е поселение» (Республика Дагестан, Дербентский район, в 1 км к ЮВ от окраины с. Нижний Рукель).

Объект экспертизы. Документы, обосновывающие изменение границ территории выявленного объекта культурного наследия «Нижнерукельское 1-е поселение» (Республика Дагестан, Дербентский район, в 1 км к ЮВ от окраины с. Нижний Рукель).

7. Перечень документов, представленных заказчиком или полученных экспертом самостоятельно.

1.Проект границ территории объекта культурного наследия «Нижнерукельское 1-е поселение» (Республика Дагестан, Дербентский район, в 1 км к ЮВ от окраины с. Нижний Рукель). Краснодар, 2026.

2. Документация о результатах исследований (раскопок) на территории объекта культурного наследия «Нижнерукельское 1-е поселение», расположенного в зоне строительства объекта: «Строительство и реконструкция участков автомобильной дороги Р-217 «Кавказ» автомобильная дорога М-4 «Дон» - Владикавказ - Грозный - Махачкала - граница с Азербайджанской Республикой. Строительство автомобильной дороги Р-217 «Кавказ» автомобильная дорога М-4 «Дон» - Владикавказ - Грозный - Махачкала - граница с Азербайджанской Республикой на участке обхода города Дербент, Республика Дагестан». Краснодар, 2026.

8.Сведения об обстоятельствах, повлиявших на процесс проведения и результаты экспертизы.

Обстоятельства, повлиявшие на процесс проведения и результаты экспертизы, отсутствуют.

9.Сведения о проведенных исследованиях с указанием примененных методов, объема и характера выполненных работ и их результатов.

В процессе проведения экспертизы осуществлен анализ действующего законодательства в сфере охраны и сохранения объектов культурного наследия, представленных заказчиком документов на предмет, предусмотренный п. 6 ст. 3.1 Федеральным законом от 25.06.2002 г. № 73-ФЗ «Об объектах культурного наследия (памятников истории и культуры) народов Российской Федерации»: «выявления документов или результатов историко-архитектурных, историко-градостроительных, архивных и археологических исследований, отсутствовавших при подготовке утвержденного проекта границ территории объекта культурного наследия и дающих основания для пересмотра установленных границ территории объекта культурного наследия, в порядке, установленном настоящей статьей для утверждения границ территории объекта культурного наследия».

На основании полученных результатов проведена оценка историко-культурной ценности исследуемой территории, ее границ и расположенных там объектов, выявления новых данных, свидетельствующих об истинных границах территории объекта культурного наследия.

Имеющийся и привлеченный материал достаточен для подготовки заключения государственной историко-культурной экспертизы. Результаты исследований, проведенных в рамках настоящей экспертизы, оформлены в виде Акта.

10.Факты и сведения, выявленные и установленные в результате проведенных исследований.

ВОАН «Нижнерукельское 1е поселение» расположено в Дербентском районе, в 1 км к ЮВ от окраины с. Нижний Рукель. Памятник является выявленным объектом археологического наследия, охраняется государством в соответствии со ст. 16.1 Федерального закона от 25.06.2002 № 73-ФЗ.

В соответствии с приказом Агентства по охране объектов наследия

Республики Дагестан № 012-ф/22 от 02.03.2022, ОАН «Нижнерукельское 1е поселение» включен в «Перечень выявленных объектов культурного наследия, расположенных на территории Республики Дагестан».

Границы территории утверждены приказом Агентства по охране объектов наследия Республики Дагестан № 420/25-од от 15.10.2025.

Объект археологического наследия выявлен в 2021 году при проведении археологических полевых работ (разведок) в зоне землеотвода по объекту «Строительство автодороги Р-217 «Кавказ» автомобильная дорога М-4 «Дон» – Владикавказ – Грозный – Махачкала – граница с Азербайджанской Республикой на участке обхода города Дербент, Республика Дагестан» археологической экспедицией ООО НПЦ «Туризм и Краеведение» под руководством В.Ю. Малашева.

ВОАН расположен в Дербентском районе, в 1 км к ЮВ от окраины с. Нижний Рукель, на целинных землях, использующихся под выпас и частично распаханных. Находится на левом берегу древней пересохшей протоки в верхнем ее течении. На ровном рельефе незначительно выделяется в виде слабо выраженного возвышения, естественным образом определяющем границы его территории с севера, юга и запада. Габаритные размеры – 140х90 м. Общая площадь – 8142 кв. м. Мощность культурного слоя достигает 0,4-0,8 м. Керамика происходит из подъемного материала из шурфов. На основании проведенной шурфовки поселение относится к развитому средневековью.

В 2025 году проводились спасательные археологические раскопки территории ОКН (ОЛ №Р018-00103-00/01844561 Мимоход Р.А.) на площади 8114 кв.м, в рамках строительства вышеуказанного объекта, в ходе которых установлено, что территория распространения культурного слоя поселения превышает изначально установленную границу памятника и требует дополнительных исследований для уточнения границ территории ОКН.

В том же году по открытому листу № Р018-00103-00/02123152 от 17.04.2025 г., выданного на имя Бочкового Владимира Викторовича заложено 18 шурфов размером 2х1 м общей площадью 36 кв.м. В части шурфов зафиксирован культурный слой ОКН. На основе новых данных граница территории исследуемого ВОАН была отредактирована.

Границы территории утверждены приказом Агентства по охране объектов наследия Республики Дагестан № 420/25-од от 15.10.2025.

В 2026 г. совместной археологической экспедицией Института археологии Российской академии наук (ИА РАН) и ООО «Кубаньархеология» были проведены археологические полевые работы на территории объекта культурного наследия «Нижнерукельское 1е поселение» общей площадью 4488 кв. м, расположенного по адресу: Республика Дагестан, Дербентском районе, в 0,78 км к северу от окраины с. Зидьян-Казмаляр.

Целью работ являлось полное археологическое исследование культурного слоя ОКН «Нижнерукельское 1е поселение», попадающего в зону строительства объекта: «Строительство и реконструкция участков автомобильной дороги Р-217 «Кавказ» автомобильная дорога М-4 «Дон» - Владикавказ - Грозный - Махачкала - граница с Азербайджанской Республикой. Строительство автомобильной дороги Р-217 «Кавказ» автомобильная дорога М-4 «Дон» - Владикавказ - Грозный

- Махачкала - граница с Азербайджанской Республикой на участке обхода города Дербент, Республика Дагестан».

В результате работ вся площадь землеотвода полностью исследована. В раскопе зафиксированы и исследованы более 200 археологических объектов, выявлен представительный археологический материал, представленный многочисленными находками целых и фрагментированных сосудов, относящихся к тарной, кухонной и столовой керамике, фрагменты стеклянных сосудов и браслетов, изделия из металла и кости и др. находки.

По совокупности обнаруженного материала памятник датируется второй половиной IX – началом XIII в.

Таблица координат характерных точек границы (границ) территории ОКН – «Нижнерукельское 1е поселение» до проведения раскопок:

№	Координаты характерных точек в местной системе координат (МСК-05 от СК-95)	
	X	Y
1	106281.66	416006.03
2	106276.84	416038.71
3	106177.42	416080.93
4	106163.79	415999.43
5	106136.52	416021.54
6	106136.52	415984.86
7	106153.72	415969.98
8	106179.56	415987.77
1	106281.66	416006.03

Таблица координат характерных точек границы (границ) участка раскопок территории ОКН – «Нижнерукельское 1е поселение»:

№	Координаты характерных точек в местной системе координат (МСК-05 от СК-95)	
	X	Y
1	106217.84	416063.76
2	106177.42	416080.93
3	106170.23	416037.95
4	106172.2	416037.62
5	106169.73	416022.83
6	106167.75	416023.16
7	106163.79	415999.43
8	106136.52	416021.54
9	106136.52	415984.86
10	106153.66	415969.98
11	106179.56	415987.77
12	106202.13	415991.8
1	106217.84	416063.76

Таблица координат характерных точек границы (границ) территории ОКН – «Нижнерукельское 1е поселение» после проведения археологических работ:

№	Координаты характерных точек в местной системе координат (МСК-05 от СК-95)	
	X	Y
1	106281.66	416006.03
2	106276.84	416038.71
3	106217.84	416063.76
4	106202.13	415991.8
1	106281.66	416006.03

Площадь объекта культурного наследия – 3654 кв.м, периметр – 252 м.
Предмет охраны – территория ОАН, археологизированные предметы.

11.Перечень документов и материалов, полученных и собранных при проведении экспертизы, а также использованной для нее специальной, технической и справочной литературы:

- Федеральный закон от 25.06.2002 г. № 73-ФЗ «Об объектах культурного наследия (памятниках истории и культуры) народов Российской Федерации»;
- Постановление Правительства Российской Федерации от 25 апреля 2024 года № 530 «Об утверждении Положения о государственной историко-культурной экспертизе»;
- Постановление Правительства РФ от 24.10.2022 № 1893 «Об утверждении Правил выдачи, приостановления и прекращения действия разрешений (открытых листов) на проведение работ по выявлению и изучению объектов археологического наследия, включая работы, имеющие целью поиск и изъятие археологических предметов, и о признании утратившими силу некоторых актов Правительства Российской Федерации»;
- Закон Республики Дагестан от 03.02.2009 № 7 «Об объектах культурного наследия (памятниках истории и культуры) Российской Федерации, расположенных на территории Республики Дагестан»;
- Данные Единого государственного реестра объектов культурного наследия (памятников истории и культуры) народов Российской Федерации;
- Перечень объектов культурного наследия и выявленных объектов культурного наследия Республики Дагестан;
- Положение о порядке проведения археологических полевых работ и составления научной отчетной документации, утвержденное постановлением Бюро Отделения историко-филологических наук Российской академии наук 12 апреля 2023 г. № 15;
- Методика определения границ территорий объектов археологического наследия, рекомендованная к применению Письмом Министерства культуры Российской Федерации от 27.01.2012 № 12-01-39/05-АБ;
- Данные дистанционного зондирования земной поверхности в программе

SASPlanet;

– Публичная кадастровая карта https://pkk.rosreestr.ru.

12. Обоснования вывода экспертизы.

В соответствии с п. 6 ст. 3.1 Федеральным законом от 25.06.2002 г. № 73-ФЗ «Об объектах культурного наследия (памятников истории и культуры) народов Российской Федерации» «Изменение границ территории объекта культурного наследия осуществляется в случаях выявления документов или результатов историко-архитектурных, историко-градостроительных, архивных и археологических исследований, отсутствовавших при подготовке утвержденного проекта границ территории объекта культурного наследия и дающих основания для пересмотра установленных границ территории объекта культурного наследия, в порядке, установленном настоящей статьей для утверждения границ территории объекта культурного наследия».

В 2026 г. совместной археологической экспедицией ИА РАН и ООО «Кубаньархеология» были проведены археологические полевые работы на территории объекта культурного наследия «Нижнерукельское 1е поселение» общей площадью 4488 кв.м, 30 кв.м из которых исследованы прирезкой к раскопу 1 2025 г. В результате работ вся площадь землеотвода полностью исследована. В раскопе зафиксированы и исследованы более 200 археологических объектов, выявлен представительный археологический материал, представленный многочисленными находками целых и фрагментированных сосудов, относящихся к тарной, кухонной и столовой керамике, фрагменты стеклянных сосудов и браслетов, изделия из металла и кости и др. находки. По совокупности обнаруженного материала памятник датируется второй половиной IX – началом XIII в.

По итогам археологических раскопок откорректирована граница территории памятника археологии, произведена фотосъемка, сняты координаты поворотных точек, подготовлена учетная карта объекта, представляющего собой историко-культурную ценность. Границы территории объекта археологического наследия установлены с учетом данных о проведенных исследованиях на памятнике археологии и в соответствии с методическими рекомендациями по установлению границ памятников археологии.

Учитывая все результаты перечисленных выше исследований, сведения из проекта границ территории, выполненного держателем Открытого листа П.С. Успенским в 2026 году, эксперт согласен с проектными предложениями и поддерживает их.

Полученные данные полностью отвечают критериям п. 6 ст. 3.1 Федеральным закона от 25.06.2002 г. № 73-ФЗ «Об объектах культурного наследия (памятников истории и культуры) народов Российской Федерации» и являются основанием для изменения границ территории объекта культурного (археологического) наследия. Режимы использования территории объекта культурного наследия не являются объектом государственной историко-культурной экспертизы, не оцениваются экспертом.

13.Вывод экспертизы в соответствии с требованиями, предусмотренными пунктом 22 Положения о государственной историко-культурной экспертизе.

Экспертом установлено, что выявленный объект культурного наследия «Нижнерукельское 1-е поселение» (Республика Дагестан, Дербентский район, в 1 км к ЮВ от окраины с. Нижний Рукель) изменил границы и площадь в результате проведения научно-исследовательских полевых работ, в связи с чем изменение границ территории данного объекта культурного (археологического) наследия является обоснованным **(положительное заключение).**

14.Перечень приложений к заключению экспертизы, обосновывающих вывод эксперта и подлежащих размещению на официальном сайте органа охраны объектов культурного наследия в информационно-телекоммуникационной сети «Интернет» в соответствии с пунктом 30 Положения о государственной историко-культурной экспертизе.

1.Проект границ территории объекта культурного наследия «Нижнерукельское 1-е поселение» (Республика Дагестан, Дербентский район, в 1 км к ЮВ от окраины с. Нижний Рукель). Краснодар, 2026.

2. Документация о результатах исследований (раскопок) на территории объекта культурного наследия «Нижнерукельское 1-е поселение», расположенного в зоне строительства объекта: «Строительство и реконструкция участков автомобильной дороги Р-217 «Кавказ» автомобильная дорога М-4 «Дон» - Владикавказ - Грозный - Махачкала - граница с Азербайджанской Республикой. Строительство автомобильной дороги Р-217 «Кавказ» автомобильная дорога М-4 «Дон» - Владикавказ - Грозный - Махачкала - граница с Азербайджанской Республикой на участке обхода города Дербент, Республика Дагестан». Краснодар, 2026.

15.Дата оформления заключения экспертизы – 09.07.2026 г.

Настоящий акт государственной историко-культурной экспертизы оформлен в электронном виде и подписан усиленной квалифицированной электронной цифровой подписью.

Сведения о сертификате аттестованного эксперта
Федюнина Ивана Владимировича:

Кому выдан: Федюнин Иван Владимирович
Кем выдан: ООО «КОМПАНИЯ "ТЕНЗОР"»
Серийный номер: 0C91 7D00 34B3 E1BA 405C 566A F087 1812
Действителен с: 9 августа 2025 г. 10:27:11
Действителен по: 9 августа 2026 г. 10:37:11

Эксперт
по проведению государственной
историко-культурной экспертизы,
доктор исторических наук И.В. Федюнин

Проект границ территории объекта культурного наследия
«Нижнерукельское 1-е поселение»
(Республика Дагестан, Дербентский район, в 1 км к ЮВ от окраины
с. Нижний Рукель)

Держатель открытого листа
П.С. Успенский



Махачкала, 2026

Содержание:

Материалы по обоснованию проекта границ территории объекта культурного наследия

Материалы для утверждения проекта границ территории объекта культурного наследия

Приложение 1. Копия открытого листа на

Приложение 2. Копия приказа Агентства по охране объектов наследия Республики Дагестан № 420/25-од от 15.10.2025

Материалы по обоснованию проекта границ территории объекта культурного наследия

I. Название ОАН: «Нижнерукельское 1е поселение»

Категория охраны: Выявленный объект культурного наследия

II. Тип ОАН: Поселение

III. Местоположение: Республика Дагестан, Дербентский район, в 1 км к ЮВ от окраины с. Нижний Рукель

IV. Заказчик работ: ООО «Кубаньархеология».

V. Основание: открытый лист № Р018-00103-00/03305997 от 08.10.2025, выданного на имя Успенского Павла Сергеевича

VI. Ответственный исполнитель: держатель открытого листа Успенский Павел Сергеевич

Обоснование, критерии и методы определения границы территории объекта археологического наследия

1. Общая характеристика ОАН

ВОАН «Нижнерукельское 1е поселение» расположено в Дербентском районе, в 1 км к ЮВ от окраины с. Нижний Рукель.

«Нижнерукельское 1е поселение» является выявленным объектом археологического наследия. Объект археологического наследия охраняется государством в соответствии со ст. 16.1 Федерального закона от 25.06.2002 № 73-ФЗ.

В соответствии с приказом Агентства по охране объектов наследия Республики Дагестан № 012-ф/22 от 02.03.2022, «Нижнерукельское 1е поселение» включено в «Перечень выявленных объектов культурного наследия, расположенных на территории Республики Дагестан».

Границы территории утверждены приказом Агентства по охране объектов наследия Республики Дагестан № 420/25-од от 15.10.2025.

Объект археологического наследия выявлен в 2021 году при проведении археологических полевых работ (разведок) в зоне землеотвода по объекту «Строительство автодороги Р-217 «Кавказ» автомобильная дорога М-4 «Дон» – Владикавказ – Грозный – Махачкала – граница с Азербайджанской Республикой на участке обхода города Дербент, Республика Дагестан» археологической экспедицией ООО НПЦ «Туризм и Краеведение» под руководством В.Ю. Малашева.

ВОАН расположен в Дербентском районе, в 1 км к ЮВ от окраины с. Нижний Рукель, на целинных землях, использующихся под выпас и частично распаханных. Находится на левом берегу древней пересохшей протоки в верхнем ее течении. На ровном рельефе незначительно выделяется в виде слабовыраженного возвышения, естественным образом определяющем границы его территории с севера, юга и запада. Габаритные размеры – 140х90 м. Общая площадь – 8142 кв. м. Мощность культурного слоя достигает 0,4-0,8 м. Керамика происходит из подъемного материала из шурфов. На основании проведенной шурфовки поселение относится к развитому средневековью.

2. Методы и приемы, использовавшиеся при определении границ ОАН; обоснование их выбора для данного объекта

Для определения границ территории памятника проводились как историко-архивные, так и полевые работы (визуальное обследование, топографическая съемка, фотофиксация, раскопки).

Совместной археологической экспедицией Института археологии Российской академии наук (ИА РАН) и ООО «Кубаньархеология» были проведены археологические полевые работы на территории объекта культурного наследия «Нижнерукельское 1е поселение» общей площадью 4488 кв. м, расположенного: Республика Дагестан, Дербентском районе, в 0,78 км к северу от окраины с. Зидьян-Казмаляр.

Целью работ являлось полное археологическое исследование культурного слоя ОКН «Нижнерукельское 1е поселение», попадающего в зону строительства объекта: «Строительство и реконструкция участков автомобильной дороги Р-217 «Кавказ» автомобильная дорога М-4 «Дон» - Владикавказ - Грозный - Махачкала - граница с Азербайджанской Республикой. Строительство автомобильной дороги Р-217 «Кавказ» автомобильная дорога М-4 «Дон» - Владикавказ - Грозный - Махачкала - граница с Азербайджанской Республикой на участке обхода города Дербент, Республика Дагестан».

В результате работ вся площадь землеотвода полностью исследована. В раскопе зафиксированы и исследованы более 200 археологических объектов, выявлен представительный археологический материал, представленный многочисленными находками целых и фрагментированных сосудов, относящихся к тарной, кухонной и столовой керамике, фрагменты стеклянных сосудов и браслетов, изделия из металла и кости и др. находки.

По совокупности обнаруженного материала, памятник датируется второй половиной IX – началом XIII в.

3. Критерии и обоснование определения границ ОАН

В соответствии со ст. 3.1. Федерального Закона Российской Федерации «Об объектах культурного наследия (памятниках истории и культуры) народов Российской Федерации» от 25 июня 2002 года №73-ФЗ границы территории объекта археологического наследия определяются на основании археологических полевых работ. Работы по установлению границ проведены в соответствии с методикой определения границ территорий объектов археологического наследия, разработанной Институтом Археологии РАН и утвержденной Письмом Министерства культуры Российской Федерации от 27.01.2012 г. №12-01-39/05- АБ.

Совместной археологической экспедицией Института археологии Российской академии наук (ИА РАН) и ООО «Кубаньархеология» были проведены археологические полевые работы на территории объекта культурного наследия «Нижнерукельское 1е поселение» общей площадью 4488 кв. м, расположенного: Республика Дагестан, Дербентском районе, в 0,78 км к северу от окраины с. Зидьян-Казмаляр.

Целью работ являлось полное археологическое исследование культурного слоя ОКН «Нижнерукельское 1е поселение», попадающего в зону строительства объекта: «Строительство и реконструкция участков автомобильной дороги Р-217 «Кавказ» автомобильная дорога М-4 «Дон» -

Владикавказ - Грозный - Махачкала - граница с Азербайджанской Республикой. Строительство автомобильной дороги Р-217 «Кавказ» автомобильная дорога М-4 «Дон» - Владикавказ - Грозный - Махачкала - граница с Азербайджанской Республикой на участке обхода города Дербент, Республика Дагестан».

В результате работ вся площадь землеотвода полностью исследована. В раскопе зафиксированы и исследованы более 200 археологических объектов, выявлен представительный археологический материал, представленный многочисленными находками целых и фрагментированных сосудов, относящихся к тарной, кухонной и столовой керамике, фрагменты стеклянных сосудов и браслетов, изделия из металла и кости и др. находки.

По совокупности обнаруженного материала, памятник датируется второй половиной IX – началом XIII в.

4. Информация о полевых работах, проведенных на ОАН в рамках работы по определению границ его территории, описание полученных результатов

Объект археологического наследия выявлен в 2021 году при проведении археологических полевых работ (разведок) в зоне землеотвода по объекту «Строительство автодороги Р-217 «Кавказ» автомобильная дорога М-4 «Дон» – Владикавказ – Грозный – Махачкала – граница с Азербайджанской Республикой на участке обхода города Дербент, Республика Дагестан» археологической экспедицией ООО НПЦ «Туризм и Краеведение» под руководством В.Ю. Малашева. В ходе археологической разведки был осуществлён сбор подъёмного материала. В целях определения границ территории и мощности культурного слоя ВОАН «Нижнерукельское 1-е поселение» были заложены 5 шурфов. Наличие пяти шурфов, ареал распространения подъёмного материала (керамики), а также ландшафтно-топографическая ситуация местоположения объекта археологического наследия позволили определить границу его территории.

В 2025 году проводились спасательные археологические раскопки территории ОКН (ОЛ №Р018-00103-00/01844561 Мимоход Р.А.) на площади 8114 кв.м, в рамках строительства вышеуказанного объекта, в ходе которых установлено, что территория распространения культурного слоя поселения превышает изначально установленную границу памятника и требует дополнительных исследований для уточнения границ территории ОКН.

В том же году по открытому листу № Р018-00103-00/02123152 от 17.04.2025 г., выданного на имя Бочкового Владимира Викторовича заложено 18 шурфов размером 2х1 м общей площадью 36 кв.м. В части шурфов зафиксирован культурный слой ОКН. На основе новых данных граница территории исследуемого ВОАН была отредактирована.

Границы территории утверждены приказом Агентства по охране объектов наследия Республики Дагестан № 420/25-од от 15.10.2025.

В 2026 г. совместной археологической экспедицией Института археологии Российской академии наук (ИА РАН) и ООО «Кубаньархеология» были проведены археологические полевые работы на территории объекта культурного наследия «Нижнерукельское 1е поселение» общей площадью 4488 кв.м, 30 кв.м из которых исследованы прирезкой к раскопу 1 2025 г.,

Целью работ являлось полное археологическое исследование культурного слоя ОКН «Нижнерукельское 1е поселение», попадающего в зону строительства объекта: «Строительство и реконструкция участков автомобильной дороги Р-217 «Кавказ» автомобильная дорога М-4 «Дон» - Владикавказ - Грозный - Махачкала - граница с Азербайджанской Республикой. Строительство автомобильной дороги Р-217 «Кавказ» автомобильная дорога М-4 «Дон» - Владикавказ - Грозный - Махачкала - граница с Азербайджанской Республикой на участке обхода города Дербент, Республика Дагестан».

В результате работ вся площадь землеотвода полностью исследована. В раскопе зафиксированы и исследованы более 200 археологических объектов, выявлен представительный археологический материал, представленный многочисленными находками целых и фрагментированных сосудов, относящихся к тарной, кухонной и столовой керамике, фрагменты стеклянных сосудов и браслетов, изделия из металла и кости и др. находки.

По совокупности обнаруженного материала, памятник датируется второй половиной IX – началом XIII в.

Таблица координат характерных точек границы (границ) территории ОКН – «Нижнерукельское 1е поселение» ***до проведения раскопок***:

№	Координаты характерных точек в местной системе координат (МСК-05 от СК-95)	
	X	Y
1	106281.66	416006.03
2	106276.84	416038.71
3	106177.42	416080.93
4	106163.79	415999.43
5	106136.52	416021.54
6	106136.52	415984.86
7	106153.72	415969.98
8	106179.56	415987.77
1	106281.66	416006.03

Таблица координат характерных точек границы (границ) участка раскопок территории ОКН – «Нижнерукельское 1е поселение»:

№	Координаты характерных точек в местной системе координат (МСК-05 от СК-95)	
	X	Y
1	106217.84	416063.76
2	106177.42	416080.93
3	106170.23	416037.95
4	106172.2	416037.62
5	106169.73	416022.83
6	106167.75	416023.16
7	106163.79	415999.43
8	106136.52	416021.54
9	106136.52	415984.86
10	106153.66	415969.98
11	106179.56	415987.77
12	106202.13	415991.8
1	106217.84	416063.76

Таблица координат характерных точек границы (границ) территории ОКН – «Нижнерукельское 1е поселение» ***после проведения археологических работ***:

№	Координаты характерных точек в местной системе координат (МСК-05 от СК-95)	
	X	Y
1	106281.66	416006.03
2	106276.84	416038.71
3	106217.84	416063.76
4	106202.13	415991.8
1	106281.66	416006.03

Площадь объекта культурного наследия – 3654 кв.м, периметр – 252 м.
Предмет охраны – территория ОАН, археологизированные предметы.

5. Описание пространственного положения объекта

Местоположение: Республика Дагестан, Дербентский район, в 1 км к ЮВ от окраины с. Нижний Рукель.

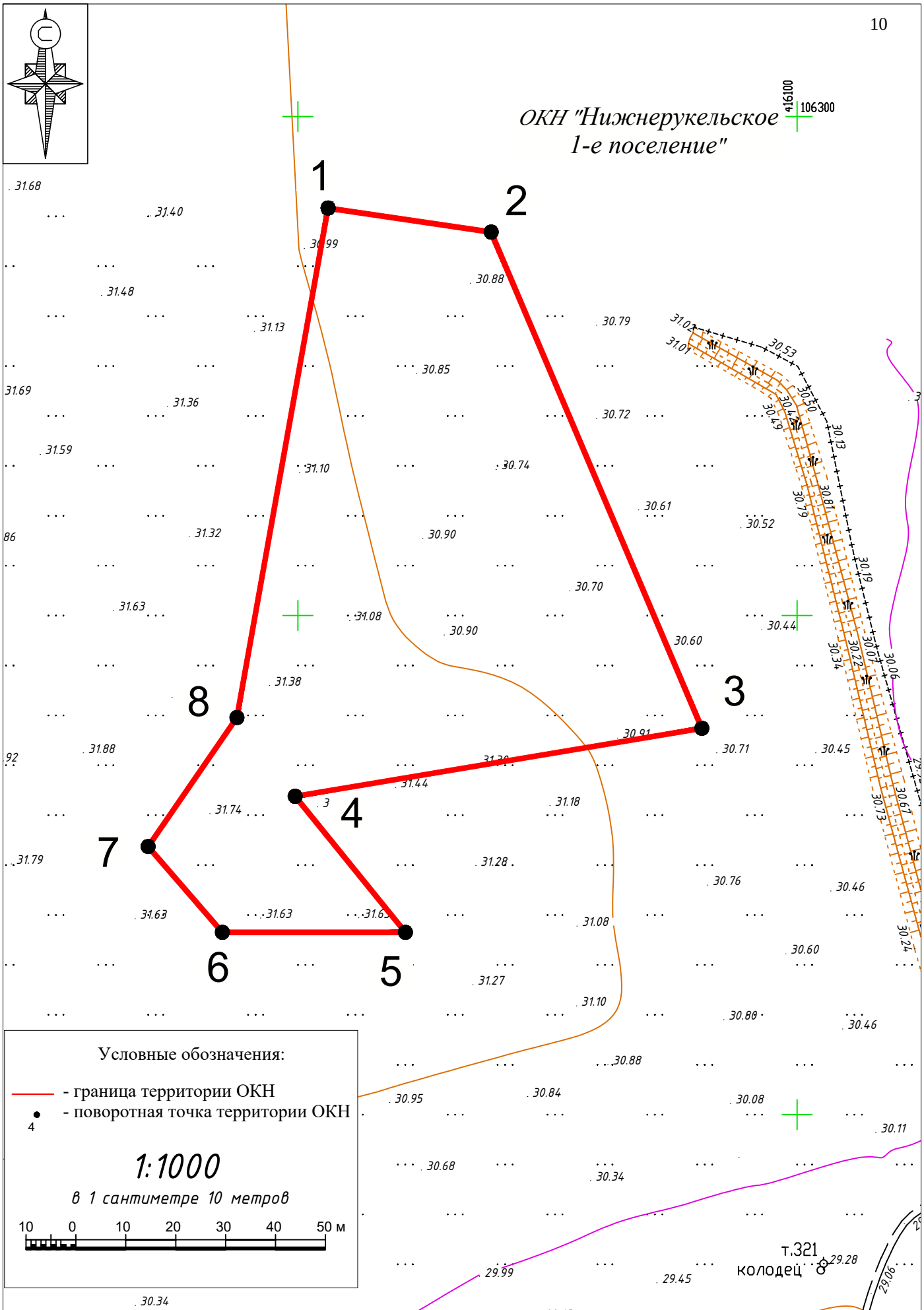

Рисунок 1. Графическое изображении границ территории выявленного объекта культурного наследия «Нижнерукельское 1е поселение» согласно приказу Агентства по охране объектов наследия Республики Дагестан № 420/25-од от 15.10.2025

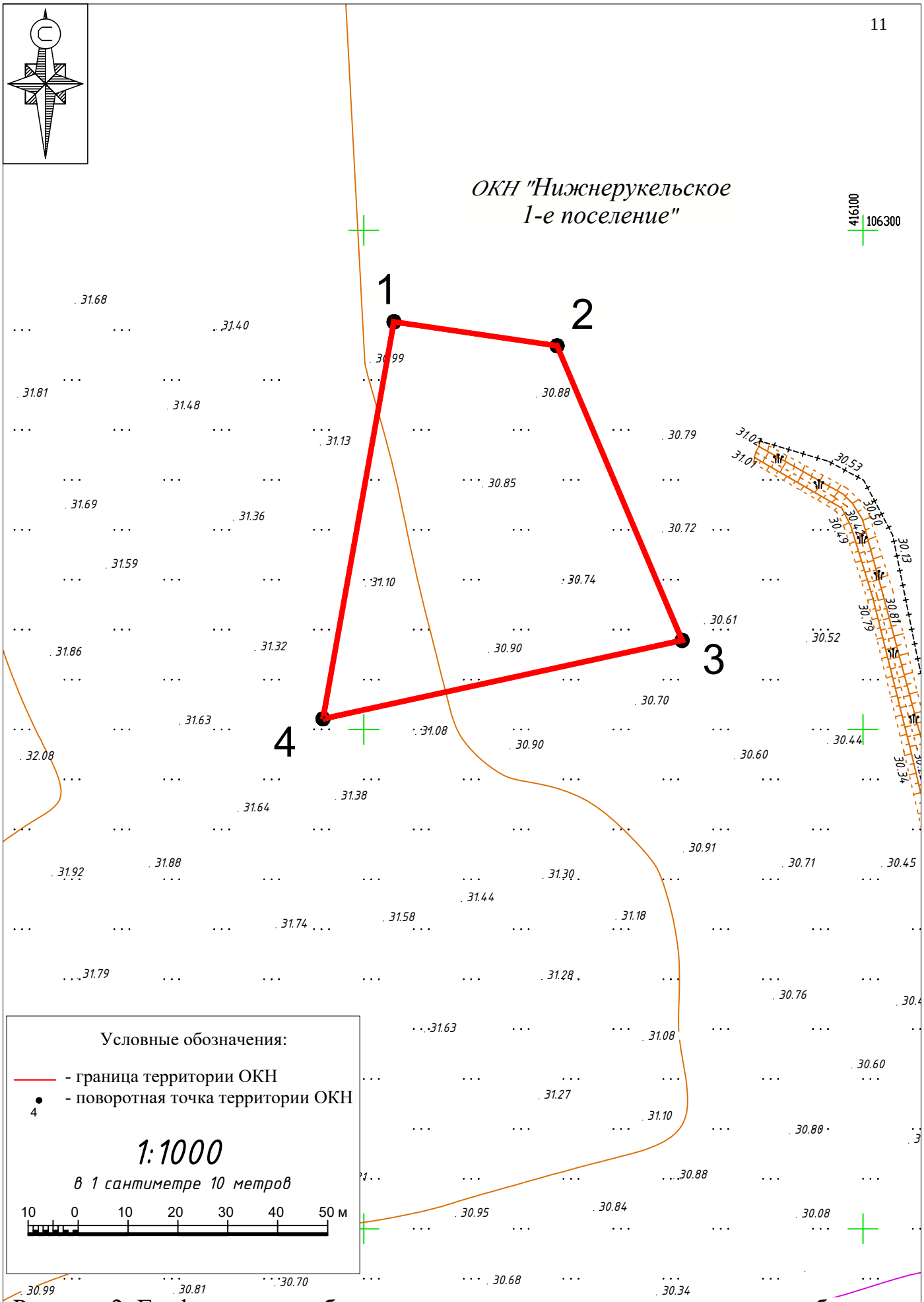

Рисунок 2. Графическое изображении границ территории выявленного объекта культурного наследия «Нижнерукельское 1е поселение» по результатам спасательных археологических работ по открытому листу № Р018-00103-00/03305997 (Успенский П.С.)

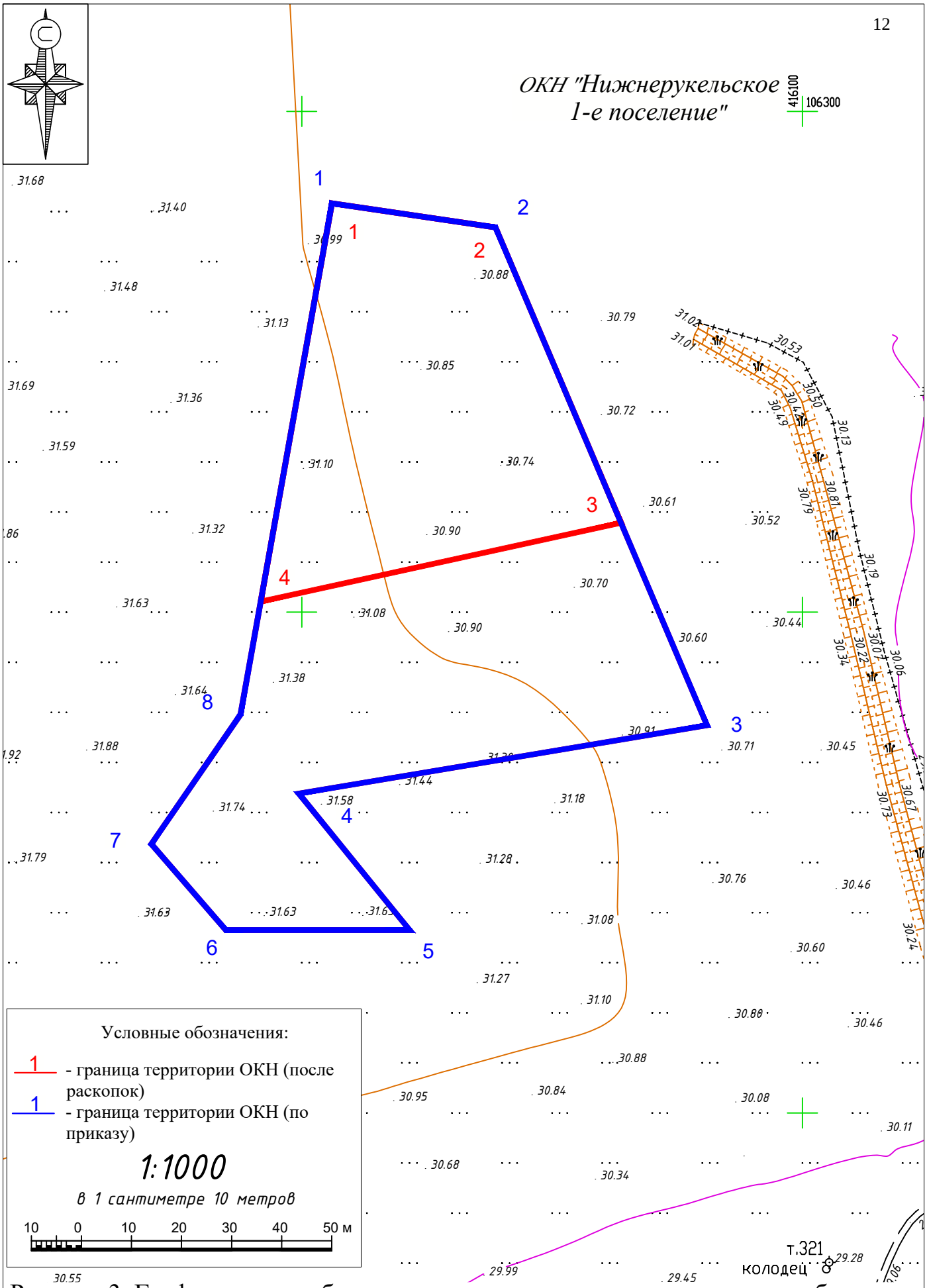

Рисунок 3. Графическое изображении границ территории выявленного объекта культурного наследия «Нижнерукельское 1е поселение» по результатам спасательных археологических работ по открытому листу № Р018-00103-00/03305997 (Успенский П.С.) и согласно приказу Агентства по охране объектов наследия Республики Дагестан № 420/25-од от 15.10.2025



1



2

Рисунок 4. ОКН «Нижнерукельское 1-е поселение». Общий вид.
1. Вид с севера.
2. Вид с востока.



1



2

Рисунок 5. ОКН «Нижнерукельское 1-е поселение». Общий вид.
1. Вид с юга.
2. Вид с запада.

Материалы для утверждения проекта границ территории объекта культурного наследия

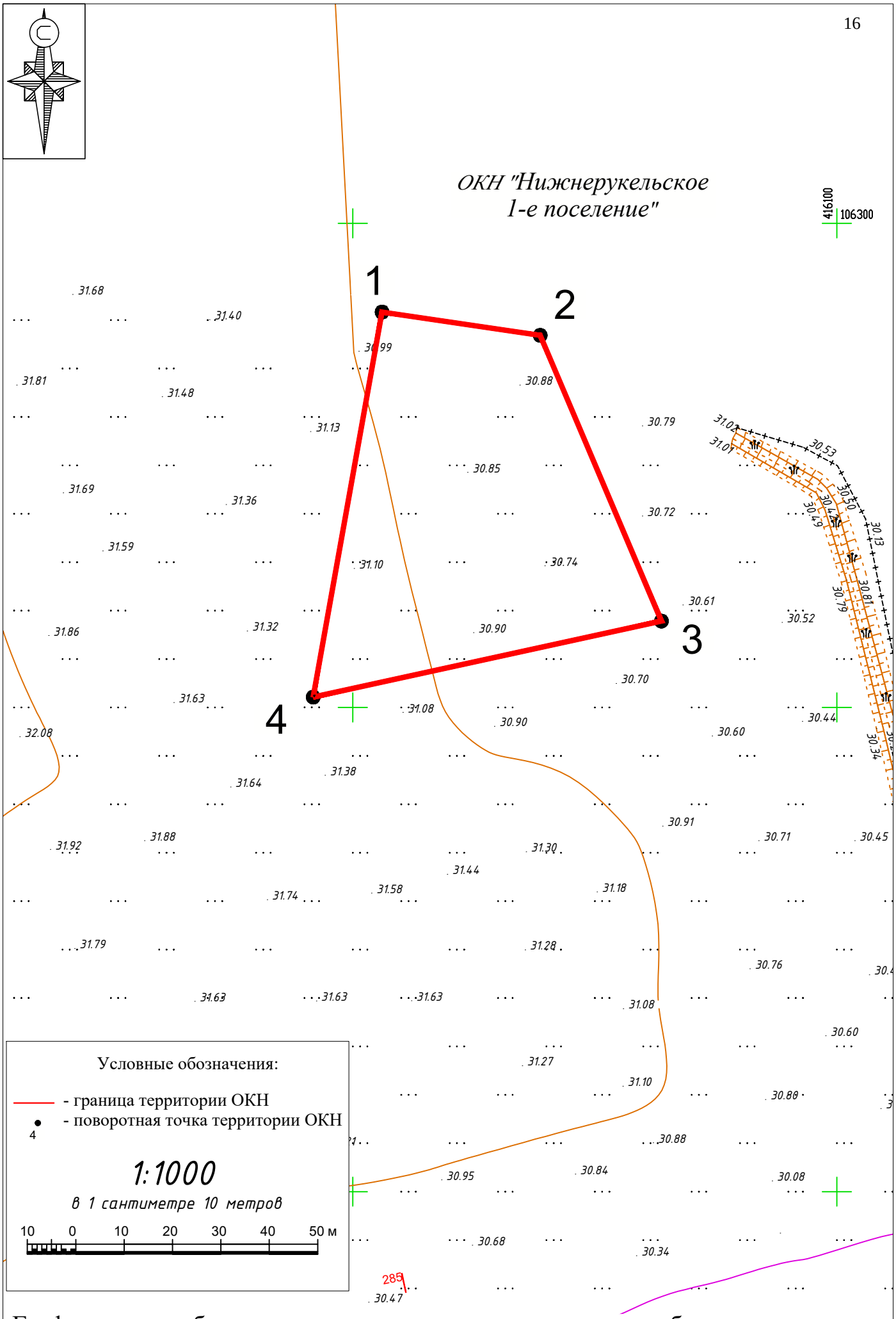

Графическое изображении границ территории выявленного объекта культурного наследия «Нижнерукельское 1е поселение»

Координаты поворотных точек границы (границ) территории выявленного объекта культурного наследия «Нижнерукельское 1е поселение»

№	Координаты характерных точек в местной системе координат (МСК-05 от СК-95)	
	X	Y
1	106281.66	416006.03
2	106276.84	416038.71
3	106217.84	416063.76
4	106202.13	415991.8
1	106281.66	416006.03

Режим использования территории выявленного объекта культурного наследия «Нижнерукельское 1е поселение»

На территории объекта культурного наследия запрещается строительство объектов капитального строительства и увеличение объемно-пространственных характеристик существующих на территории объекта культурного наследия объектов капитального строительства, проведение земляных, строительных, мелиоративных и иных работ, за исключением работ по сохранению объекта культурного наследия или его отдельных элементов, сохранению историко-градостроительной или природной среды объекта культурного наследия.

На территории объекта культурного наследия разрешается ведение хозяйственной деятельности, не противоречащей требованиям обеспечения сохранности объекта культурного наследия и позволяющей обеспечить функционирование объекта культурного наследия в современных условиях.

Границы территории объекта культурного наследия могут быть откорректированы по результатам археологических полевых работ.

Приложение 1. Копия открытого листа № Р018-00103-00/03305997 от 08.10.2025, выданного на имя Успенского Павла Сергеевича

Министерство культуры Российской Федерации

ОТКРЫТЫЙ ЛИСТ

№ Р018-00103-00/03325997

Настоящий открытый лист выдан:

Успенскому Павлу Сергеевичу

паспорт 4519 № 671423

(серия номер паспорта)

на право проведения археологических полевых работ
на территории выявленного объекта археологического наследия «Нижнерукельское 1-е поселение» в зоне проведения работ по объекту «Строительство и реконструкция участков автомобильной дороги Р-217 «Кавказ» автомобильная дорога М-4 «Дон» – Владикавказ – Грозный – Махачкала – граница с Азербайджанской Республикой. Строительство автомобильной дороги Р-217 «Кавказ» автомобильная дорога М-4 «Дон» – Владикавказ – Грозный – Махачкала – граница с Азербайджанской Республикой на участке обхода г. Дербент, Республика Дагестан» в Республике Дагестан.

(место проведения археологических полевых работ)

На основании открытого листа

Успенский Павел Сергеевич

(Ф.И.О)

имеет право производить следующие археологические полевые работы:
археологические раскопки на указанном объекте археологического наследия в целях его изучения и сохранения.

Передоверие права на проведение археологических полевых работ по данному открытому листу другому лицу запрещается.

Срок действия открытого листа: с ***8 октября 2025 г.*** по ***18 сентября 2026 г.***

Дата принятия решения о предоставлении открытого листа: ***8 октября 2025 г.***

Первый заместитель Министра (должность) _____ (подпись) **С.Г.Обрывалин** (Ф.И.О.)

Дата ***8 октября 2025 г.***

М.П.

045472

Приложение 2. Копия приказа Агентства по охране объектов наследия Республики Дагестан № 420/25-од от 15.10.2025

АГЕНТСТВО ПО ОХРАНЕ КУЛЬТУРНОГО НАСЛЕДИЯ РЕСПУБЛИКИ ДАГЕСТАН
(Дагнаследие)

ПРИКАЗ

№ 420/25-од «15» 10 2025 г.

Об утверждении границ территории выявленного объекта культурного наследия «Нижнерукельское 1-е поселение», расположенного по адресу: Республика Дагестан, Дербентский район

В соответствии со статьей 3.1 и статьей 5.1 Федерального закона от 25 июня 2002 г. № 73-ФЗ «Об объектах культурного наследия (памятниках истории и культуры) народов Российской Федерации», статьей 7 Закона Республики Дагестан от 3 февраля 2009 г. № 7 «Об объектах культурного наследия (памятниках истории и культуры) народов Российской Федерации, расположенных на территории Республики Дагестан», приказом Минкультуры России от 04.06.2015 № 1745 «Об утверждении требований к составлению проектов границ территорий объектов культурного наследия» и Положением об Агентстве по охране культурного наследия Республики Дагестан, утвержденным постановлением Правительства РД от 18 ноября 2016 г. № 342, заключением Агентства по охране культурного наследия РД № 17/25 от 08.10.2025 г. к Акту государственной историко-культурной экспертизы документов, обосновывающих изменение границ территории выявленного объекта культурного наследия «Нижнерукельское 1-е поселение», от 12.09.2025 г.,

приказываю:

1. Утвердить границы территории выявленного объекта культурного наследия «Нижнерукельское 1-е поселение», согласно приложению № 1 к настоящему приказу.
2. Установить особый режим использования земельного участка, в границах которого располагается выявленный объект культурного наследия «Нижнерукельское 1-е поселение», согласно приложению № 2 к настоящему приказу.
3. Главному специалисту-эксперту отдела финансовой-хозяйственной деятельности и кадровой работы Якумову Р.Г. обеспечить размещение настоящего приказа на официальном сайте Агентства по охране культурного

наследия Республики Дагестан, в информационно-телекоммуникационной сети «Интернет» (https://dagnasledie.e-dag.ru/), с учетом требований, установленных приказом Министерства культуры Российской Федерации от 1 сентября 2015 года № 2328 «Об утверждении перечня отдельных сведений об объектах археологического наследия, которые не подлежат опубликованию».

4. Начальнику отдела по работе с единым государственным реестром объектов культурного наследия Аллаеву Н.М. обеспечить направление настоящего приказа в Управление Федеральной службы государственной регистрации, кадастра и картографии по Республике Дагестан для регистрации ограничений (обременений) прав в Едином государственном реестре недвижимости, в соответствии с требованиями действующего законодательства.

5. Контроль за исполнением настоящего приказа возложить на заместителя руководителя – начальника отдела надзора, сохранения и использования объектов культурного наследия федерального значения Харбилова Х.З.

Руководитель **М. Мусаев**

Приложение № 1
к приказу Агентства по охране
культурного наследия
Республики Дагестан
«15» 10 2025 г. № 410/25-од

Описание границ территории выявленного объекта культурного наследия «Нижнерукельское 1-е поселение», расположенного в Дербентском районе, в 1 км к ЮВ от окраины с.Нижний Рукель

Выявленный объект культурного наследия «Нижнерукельское 1-е поселение», включен в «Перечень выявленных объектов культурного наследия, расположенных на территории Республики Дагестан» в соответствии с приказом Агентства по охране культурного наследия Республики Дагестан от 02.03.2022 г. № 12-ф/22. Учетный номер в АИС ЕГРОКН 05-181695. Общая площадь до раскопа – 8114 кв.м.

На основании документации о результатах исследований (раскопок) на территории выявленного объекта культурного наследия «Нижнерукельское 1-е поселение», расположенного в зоне строительства объекта: «Строительство и реконструкция участков автомобильной дороги Р-217 «Кавказ» автомобильная дорога М-4 «Дон» - Владикавказ - Грозный - Махачкала - граница с Азербайджанской Республикой. Строительство автомобильной дороги Р-217 «Кавказ» автомобильная дорога М4 «Дон» - Владикавказ - Грозный - Махачкала - граница с Азербайджанской Республикой на участке обхода города Дербент, Республика Дагестан» (проведенные под руководством В.В. Бочкового на основании Открытого листа Р018-00103-00/02123152 от 17.04.2025 г., выданного Министерством культуры РФ), земельный участок, подлежащий воздействию земляных, строительных, мелиоративных и (или) хозяйственных работ исследован в полном объёме на площади 8114 кв. м.

В ходе полевых археологических работ (разведок) граница территории ВОАН была уточнена в сторону увеличения в северо-западном направлении. Полевые археологические работы (раскопки и разведки) привели к изменению границ территории ВОАН «Нижнерукельское 1-е поселение». Площадь территории объекта археологического наследия в результате проведённых археологических полевых работ составляет 8142 кв. м.

Общие сведения ВОАН «Нижнерукельское 1-е поселение»: граница территории ВОАН определяется по 8 поворотным точкам; длина границ территории по периметру составляет 453 м границы территории ВОАН имеют многоугольную форму, вытянутую с северо-запада на юго-восток.

Описание прохождения границ территории ВОАН «Нижнерукельское 1-е поселение»:

От начальной точки границ территории ОАН (характерная поворотная точка «1»), расположенной на северо-западном углу ОАН «Нижнерукельское 1-е поселение», в 33 м по азимуту 101,42° располагается характерная точка «2». Далее: от характерной точки «2» по азимуту 156,99° на расстоянии 108 м располагается характерная точка «3»; от характерной точки «3» по азимуту 261° на расстоянии 82,5 м располагается характерная точка «4»; от характерной точки «4» по азимуту 141° на расстоянии 34 м располагается характерная точка «5»; от характерной точки «5» по азимуту 270° на расстоянии 37 м располагается характерная точка «6»; от характерной точки «6» по азимуту 318,5° на расстоянии 23 м располагается характерная точка «7»; от характерной точки «7» по азимуту 33° на расстоянии 31 м располагается характерная точка «8»; от характерной точки «8» по азимуту 7,5° на расстоянии 104 м располагается исходная характерная точка «1» ОАН «Нижнерукельское 1-е поселение».

Предмет охраны: территория ОАН; культуросодержащие слои (отложения) антропогенного происхождения в границах территории ОАН; археологические недвижимые и движимые объекты (в том числе конструкции и сооружения, антропологические и остеологические материалы, археологические предметы).

ОАН «Нижнерукельское 1-е поселение» датируется IX-нач. XIII в.

Таблица координат характерных поворотных точек ВОАН «Нижнерукельское 1-е поселение» по результатам разведок (2025 г):

№	Координаты в WGS-84		Координаты в МСК-05 (СК-95)	
	СШ	ВД	X	Y
1	41.968024215	48.290068351	106281.66	416006.03
2	41.967976127	48.290461556	106276.84	416038.71
3	41.967075211	48.290951554	106177.42	416080.93
4	41.966964271	48.289966015	106163.79	415999.43
5	41.966715642	48.290227406	106136.52	416021.54
6	41.966720923	48.289785038	106136.52	415984.86
7	41.966877874	48.289608900	106153.72	415969.98
8	41.967107888	48.289828435	106179.56	415987.77
1	41.968024215	48.290068351	106281.66	416006.03



Рисунок 1. Место проведения археологических работ (разведок) на карте Республики Дагестан на ВОАН «Нижнерукельское 1-е поселение»



Рисунок 2. Место проведения археологических работ (разведок) на карте Дербентского района Республики Дагестан на ВОАН «Нижнерукельское 1-е поселение»



Рисунок 3. ВОАН «Нижнерукельское 1-е поселение» с измененной границей по результатам настоящих археологических разведок на карте OpenТороМар



Рисунок 4. ВОАН «Нижнерукельское 1-е поселение» по результатам археологических разведок (2025 г), на карте Google Earth (09.03.2025)

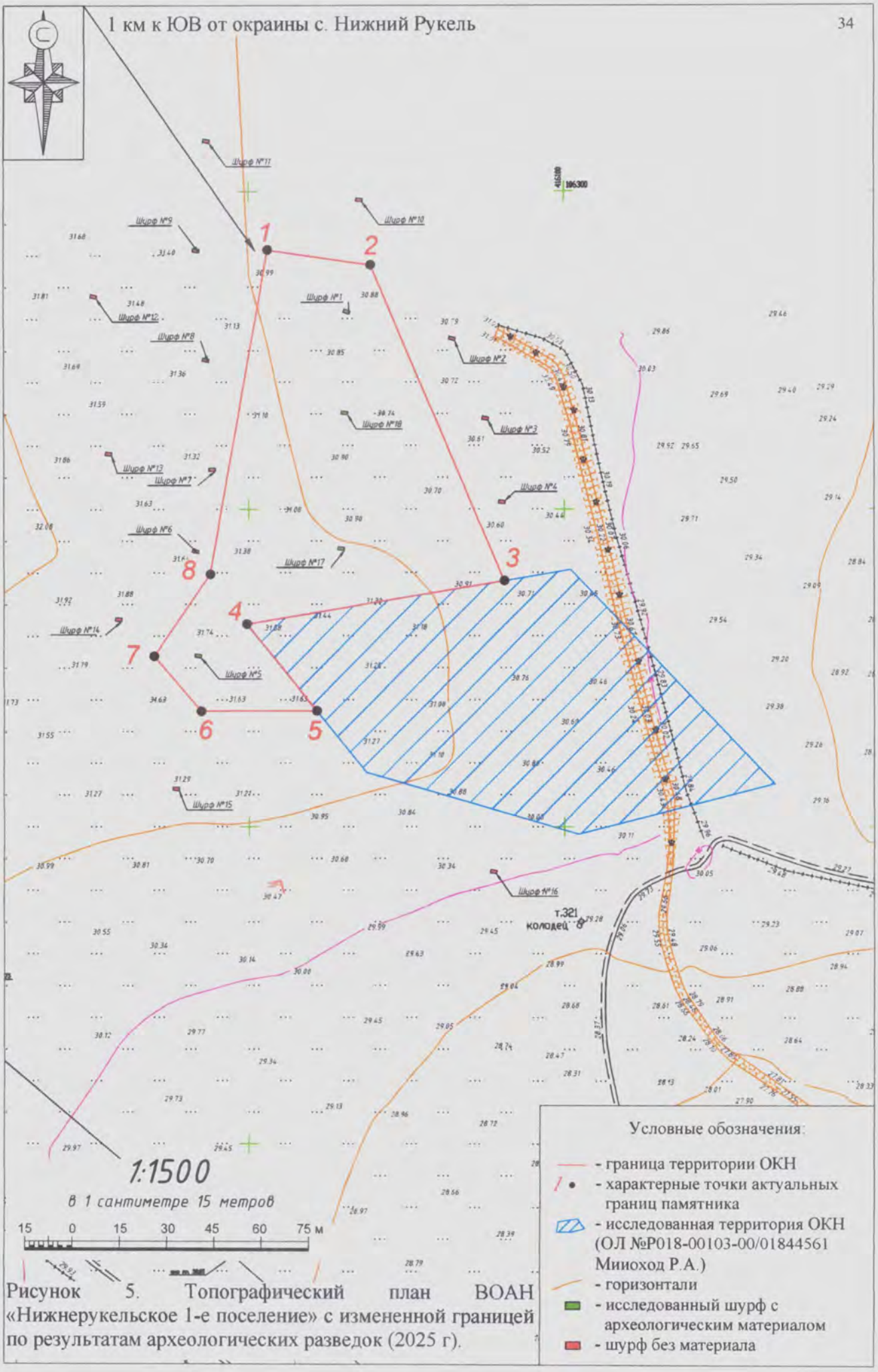

Рисунок 5. Топографический план ВОАН «Нижнерукельское 1-е поселение» с измененной границей по результатам археологических разведок (2025 г).

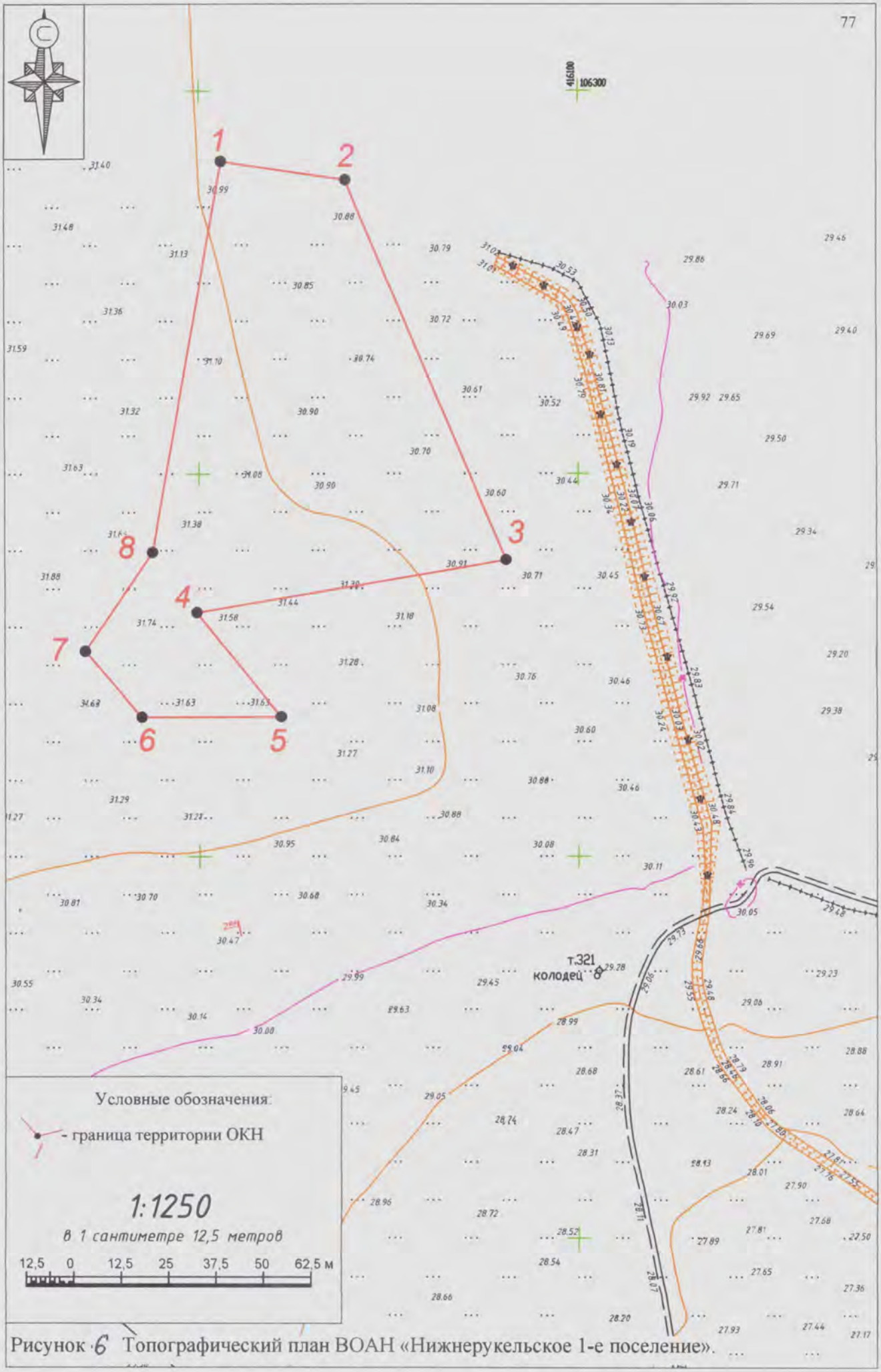

Рисунок 6 Топографический план ВОАН «Нижнерукельское 1-е поселение».

Приложение № 2
к приказу Агентства по охране
культурного наследия
Республики Дагестан
от «15» 10 2025 г. № 420/25-од

Режим использования земельного участка в границах территории выявленного объекта культурного наследия «Нижнерукельское 1-е поселение»

В соответствии с требованиями Федерального закона от 25 июня 2002 года № 73-ФЗ «Об объектах культурного наследия (памятниках истории и культуры) народов Российской Федерации» (далее - Федеральный закон) для земельных участков, в границах которых располагается объект археологического наследия, устанавливается особый режим использования земельного участка. На территории указанных участков устанавливаются ограничения на использование земель и ведение хозяйственной деятельности, направленные на обеспечение сохранности объекта археологического наследия.

Особый режим использования земельных участков, в границах которых располагается объект археологического наследия, предусматривает возможность проведения археологических полевых работ в порядке, установленном Федеральным законом, земляных, строительных, мелиоративных, хозяйственных работ, указанных в ст. 30 Федерального закона при условии обеспечении сохранности объекта археологического наследия, включенного в единый государственный реестр объектов культурного наследия (памятников истории и культуры) народов Российской Федерации, а также обеспечения доступа граждан к указанному объекту археологического наследия.

В границах объекта культурного наследия федерального значения разрешается:

- изыскательские, проектные, земляные, строительные, мелиоративные, хозяйственные работы, указанные в статье 30 Федерального закона работы по использованию лесов и иные работы в границах территории объекта культурного наследия, включенного в реестр, проводятся при условии соблюдения установленных статьей 5.1 Федерального закона требований к осуществлению деятельности в границах территории объекта культурного наследия, особого режима использования земельного участка, в границах которого располагается объект археологического наследия, и при условии реализации согласованных соответствующим органом охраны объектов культурного наследия, определенным пунктом 2 статьи 45 Федерального закона, обязательных разделов об обеспечении сохранности указанного объекта культурного наследия в проектах проведения таких работ или проектов обеспечения сохранности указанного объекта культурного наследия либо плана

проведения спасательных археологических полевых работ, включающих оценку воздействия проводимых работ на указанный объект культурного наследия.

- проведение работ по выявлению и изучению объектов археологического наследия, включая работы, имеющие целью поиск и изъятие археологических предметов (далее - археологические полевые работы), работы проводятся на основании выдаваемого разрешения (открытого листа).

В границах объекта культурного наследия федерального значения запрещается:

- поиск и сбор с применением технических средств (или без таковых) археологических находок (подъемного материала) без специального разрешения (Открытого листа), выданного в соответствии с законодательством Российской Федерации в области сохранения, использования, популяризации и государственной охраны объектов культурного наследия (памятников истории и культуры) народов Российской Федерации;

- осуществление любых действий, ведущих к повреждению, разрушению или уничтожению объекта археологического наследия и его природного комплекса.

Все виды работ на земельных участках в границах объектов культурного наследия должны быть согласованы с государственным органом, уполномоченным в области сохранения объектов культурного наследия.

КУБАНЬАРХЕОЛОГИЯ

ООО «Кубаньархеология»

ДОКУМЕНТАЦИЯ

о результатах исследований (раскопок) на территории объекта культурного наследия «Нижнерукельское 1-е поселение», расположенного в зоне строительства объекта: «Строительство и реконструкция участков автомобильной дороги Р-217 «Кавказ» автомобильная дорога М-4 «Дон» - Владикавказ - Грозный - Махачкала - граница с Азербайджанской Республикой. Строительство автомобильной дороги Р-217 «Кавказ» автомобильная дорога М-4 «Дон» - Владикавказ - Грозный - Махачкала - граница с Азербайджанской Республикой на участке обхода города Дербент, Республика Дагестан»

Генеральный директор Н.В. Желиба



г. Краснодар, 2026
350063, г. Краснодар, ул. Кубанская Набережная, 37/11
e-mail: kubanarh@mail.ru
сайт: kubarheology.ru

СОДЕРЖАНИЕ

№	*Наименование раздела*	*Стр.*
1	**Введение**	**3**
2	**Методика проведения работ**	**6**
3	**Физико-географическая характеристика участка проведения археологических работ**	**10**
4	**Архивно-библиографическая справка**	**13**
5	**Результаты полевых работ. Раскопки на территории ВОАН Нижнерукельское 1е поселение**	**14**
6	**Заключение**	**19**
7	**Список источников и литературы**	**21**
8	**Список сокращений**	**22**
	Альбом иллюстраций	**23**
	Копия открытого листа № Р018-00103-00/03325997 от 08.10.2025 г.	

1. ВВЕДЕНИЕ

В полевом сезоне 2026 г. сотрудниками 2-го Дагестанского отряда Федерального государственного бюджетного учреждения науки Института археологии Российской академии наук (ИА РАН) в соответствии в соответствии с дополнительным соглашением № 3 от 12.12.2025 г. к договору № АИ 003-2025 от 05.03.2025 г. между ООО «Кубаньархеология» и ФБГУН Институт археологии РАН, проведены археологические раскопки на территории выявленного объекта археологического наследия «Нижнерукельское 1е поселение», расположенного в зоне строительства и реконструкции участков автомобильной дороги Р-217 «Кавказ» автомобильная дорога М-4 «Дон» - Владикавказ - Грозный - Махачкала - граница с Азербайджанской Республикой. Строительство автомобильной дороги Р-217 «Кавказ» автомобильная дорога М-4 «Дон» - Владикавказ - Грозный - Махачкала - граница с Азербайджанской Республикой на участке обхода города Дербент, Республика Дагестан.

Цель проведенных работ – изучение сохранившихся культурных слоев ВОАН «Нижнерукельское 1е поселение», которые могут быть повреждены или уничтожены в связи с реализацией на части его территории проекта по реконструкции и строительства автомобильной дороги.

Археологические исследования проведены на территории земельного участка площадью 4488 кв. м, отведенного под строительные работы, 30 кв. м из которых исследованы прирезкой к раскопу 1 2025 г.

«Нижнерукельское 1е поселение» является выявленным объектом археологического наследия. Объект археологического наследия охраняется государством в соответствии со ст. 16.1 Федерального закона от 25.06.2002 № 73-ФЗ.

В соответствии с приказом Агентства по охране объектов наследия Республики Дагестан №012-ф/22 от 02.03.2022 г., «Нижнерукельское 1е

поселение» включено в «Перечень выявленных объектов культурного наследия, расположенных на территории Республики Дагестан».

ВОАН Нижнерукельское 1е поселение расположено в Дербентском районе, в 1 км к ЮВ от окраины с. Нижний Рукель.

Археологические работы (раскопки) проводились на основании Открытого листа № Р018-00103-00/03325997 от 08.10.2025 г., выданного Министерством культуры Российской Федерации на имя Успенского Павла Сергеевича.

Нормативно-правовые и методические основания проведения работ:

- Федеральный закон от 25.06.2002 № 73-ФЗ «Об объектах культурного наследия (памятниках истории и культуры) народов Российской Федерации»;

- Правила выдачи, приостановления и прекращения действия разрешений (открытых листов) на проведение работ по выявлению и изучению объектов археологического наследия, включая работы, имеющие целью поиск и изъятие археологических предметов (утверждены Постановлением Правительства Российской Федерации от 24.10.2022 № 1893);

- Положение о государственной историко-культурной экспертизе (утверждено постановлением Правительства Российской Федерации от 25.04.2024 № 530);

- Положение о едином государственном реестре объектов культурного наследия (памятников истории и культуры) народов Российской Федерации (утверждено приказом Министерства культуры Российской Федерации от 03.10.2011 № 954, в редакции от 05.03.2024);

- Положение о порядке проведения археологических полевых работ и составления научной отчетной документации (утверждено постановлением Бюро Отделения историко-филологических наук Российской академии наук от 12.04.2023 № 15).

В результате проведенных археологических раскопок вся площадь землеотвода полностью исследована.

Были выявлены объекты различного характера: фундаменты и верхние части стен каменных построек, каменные вымостки, хозяйственные ямы, водоотводные ровики, комплексы керамических сосудов и другие объекты хозяйственно бытового назначения, поселение относится к эпохе средневековья и датируется IX – началом XIII вв.

2. МЕТОДИКА ПРОВЕДЕНИЯ АРХЕОЛОГИЧЕСКИХ РАСКОПОК

Проведению археологических раскопок предшествовал этап ознакомления с архивно-библиографическими источниками, проектной документацией по сохранению объекта культурного наследия. Полевые археологические работы (раскопки) на территории выявленного объекта археологического наследия «Нижнерукельское 1е поселение» проводились в соответствии с Положением о порядке проведения археологических полевых работ и составления научной отчётной документации, утвержденном постановлением Бюро отделения историко-филологических наук Российской академии наук от 12.04.2023 г. №15.

Методика исследований была обусловлена характером работ – археологические раскопки велись на участке, отведенном под строительство автодороги. Раскопки проводились методами научных исследований объектов археологического наследия с полным изъятием археологических предметов из раскопов в целях их сохранения и получения научных знаний.

Научно-исследовательские работы выполнялись в несколько этапов:

- сбор, систематизация и анализ информации о ВОАН «Нижнерукельское 1е поселение», содержащейся в научных отчетах, полевых материалах, архивных документах, публикациях и письменных источниках;

- выбор места для закладки раскопа определен техническим заданием и основной задачей – исследование участка, попадающего в зону планируемого строительства; объемы исследований и общая конфигурация раскопа определены с учетом створа проектируемого строительства;

- разбивка единой сетки квадратов на ВОАН; для обеспечения стыковки квадратов и данных геофизических исследований, квадраты в разных частях территории выявленного объекта культурного наследия разбиты по закрепленной на местности (деревянными и металлическими колышками); раскоп разбит на квадраты 5х5 м, получившие буквенно-цифровое обозначение;

- нанесение сетки раскопа на топографическую основу памятника и геодезическую съемку участка проведения работ; для проведения археологических раскопок был использован предоставленный заказчиком инструментальный топографический план объекта археологического наследия, изготовленный в программе AutoCAD;

- привязку угловых точек разбитого раскопа к мировой системе географических координат в системе МСК-95 с помощью ГНСС приемника EFT M1 Plus;

- нивелировка современной поверхности раскопа, нивелировка профилей, уровней пластовых зачисток, материковой поверхности и всех объектов (траншей, хозяйственных ям, кладок, стен и т.д.), а также находок от единого репера; за нулевой репер раскопа был принят геодезический пункт, расположенный у СВ края раскопа 1 (2025 г.); координаты нулевого репера в системе МСК-105: СШ 106229.440; ВД 416091.390, отметка репера в балтийской системе высот – 30,41;

- нанесение на послойные планы всех выявленных объектов, а также находок в координации со вскрытыми сооружениями;

- фиксация и ведение полевой документации; в процессе археологических раскопок была выполнена вся необходимая графическая и фотографическая фиксация стратиграфий бортов (стенок) раскопа, бровок и разрезов выявленных объектов. Учитывая выявленную характеристику стратиграфии раскопа, были зафиксированы все борта раскопа, а также южный борт каждого участка; для фиксации всего процесса археологических работ использовалась методика фотограмметрии.

Археологические раскопки велись по пластам с тщательным выявлением всех особенностей культурного слоя.

Все имеющиеся на раскопе бровки после их фиксации с помощью фотограмметрии были разобраны вручную. Полученные в процессе их разбора материалы отражены на соответствующих планах. Места расположения всех разрезов и бровок отмечены на соответствующих полевых чертежах.

Чертежи (планы и разрезы раскопов, стратиграфические профили, планы рельефа материка после выборки заполнения ям, планы и разрезы погребений, фасы закладов) выполнялись на основании фотограмметрической модели каждого объекта. Затем изготавливались чертежи, выполненные в масштабах 1:20, 1:10.

В ходе работ велись полевые дневники, в которых описана методика и процесс археологических раскопок, вскрываемых культурных напластований, древних сооружений, фиксация фотографического материала. Все полученные при археологических раскопках находки и материалы зафиксированы в полевом дневнике, обозначены на чертежах и сфотографированы.

С применением цифровых камер осуществлялась фотофиксация всего процесса археологических раскопок (общих видов объекта археологического наследия и его участка, избранного для изучения до начала работ, раскопа на разных уровнях снятия слоя, а также всех вскрываемых объектов). С использованием масштабной рейки и стрелки для указания направления съемки выполнялась общая и детализированная фотофиксация протяженных профилей (бортов раскопа, стратиграфических бровок).

Исследование культурных слоев, зачистка бортов раскопа и материковой поверхности до выявления пятен, зачистка стен велись ручным инструментом. По мере выявления объектов и стен им присваивалась нумерация. Для вспомогательных работ (транспортировка отработанного грунта, или техногенного слоя) использовался экскаватор с планировочным ковшом.

При археологических исследованиях, в том числе для дополнительной регулярной проверки отвалов, применялся металлоискатель. Все обнаруженные металлодетектором находки включены в полевую опись с соответствующими пояснениями о происхождении, которые вносились также в полевой дневник.

Камеральные работы включали: первичную классификацию материала, анализ коллекций, первичную консервацию полевых находок, мытье, шифровку и зарисовку находок, подготовку и написание отчета о проведенных

археологических работах, включая основные результаты археологических раскопок на объекте археологического наследия.

Все находки внесены в полевую опись, упакованы и снабжены этикетками с указанием года исследования и точного места происхождения каждого предмета или фрагмента. Массовый материал описан и зафиксирован по квадратам и объектам раскопа в статистических таблицах, составленных по слоям.

3. ФИЗИКО-ГЕОГРАФИЧЕСКИЕ УСЛОВИЯ РАСПОЛОЖЕНИЯ УЧАСТКА ПРОВЕДЕНИЯ АРХЕОЛОГИЧЕСКИХ ПОЛЕВЫХ РАБОТ

Природно-климатическая характеристика данной части Дербентского района в пределах которого располагается исследуемое «Нижнерукельское 1е поселение» дает представление о закономерностях расположения археологических памятников. В географо-экономической литературе последнего времени под Приморским Дагестаном подразумевают сравнительно узкую полосу суши, вытянутую в меридианном направлении вдоль западного берега Каспийского моря, ограниченную на западе линией возможного подтопления в результате подъема уровня моря до отметки минус 20 м, на севере и юге – руслами рек Кумы и Самур[1] (илл. 1-3).

Общая площадь Приморского Дагестана, включающего в себя части территорий Карабудахкентского, Каякентского, Дербентского и Магарамкентского районов, составляет 6800 км. кв (около 13 % территории республики), где проживает 1/3 ее населения. Приморская низменность характеризуется развитой сетью инфраструктуры (железная и автомобильная дороги федерального значения, нефте- и газопроводы, ЛЭП). При ее создании, а также при разбивке виноградных плантаций, распашке и других видах хозяйственной деятельности разрушено значительное количество археологических памятников, в особенности курганные могильники.

Основной географической зоной Приморского Дагестана является Приморская низменность или равнина, которая узким клином (шириной от 5-7 до 10-15 км) зажата между морем и предгорными хребтами. В трех местах – у Махачкалы, Избербаша и Дербента равнина перегорожена холмистыми возвышенностями отрогов гор, почти вплотную подходящими к берегу моря. По существу, Приморская равнина является южной оконечностью Терско-Сулакской низменности, которая, в свою очередь, входит в состав Северо-

[1] При написании данного раздела использованы: литература [Природные ресурсы, 1935; Гюль К. и др., 1959; Геологическое строение, 1960; Магомедов К.К., Магомедов Д.К., 1990; Физическая география, 1996; Атлас Республики Дагестан, 1999].

Дагестанской низменности. На юге естественным продолжением Приморской равнины является Самур-Дивичинская равнина, находящаяся на территории Азербайджанской Республики. Территория обследования расположена в межгорной впадине Горно- Дагестанской области Центрального предгорья.

Ландшафт Приморской равнины представляет собою череду древнекаспийских террас (бакинской, хазарской, хвалынской и новокаспийской) с пологой, слегка наклонной в северо-восточном направлении поверхностью, лежащей ниже уровня мирового океана. Лучше всего террасы выражены на участке между Махачкалой и Каякентом. Для ландшафта террас характерны каштановые почвы со злаково-полынной и солянковой ассоциациями.

Приморская равнина изрезана многочисленными реками, из которых основными могут считаться Черкес-озень, Манас-озень, Параул-озень, Гамир-озень, Уллу-чай, Рубас-чай, Гюльгери-чай и Самур. Наиболее полноводной рекой Приморского Дагестана является Самур, образующей при впадении в Каспийское море обширную дельту. Встречаются небольшие озера, большая часть которых имеет соленую воду (Большое и Малое Турали, Аджи и др.); одно из реликтовых озер – Ак-гель, расположенное в южной части Махачкалы, отличается пресноводностью.

Ландшафтное районирование Приморского Дагестана коррелируется с физико-географическим, геоморфологическим и геологическим районированием Северо-Восточного Кавказа. Так, по геоморфологическим данным Приморский Дагестан делится на две зоны. Первая из них (низменно-равнинная зона) в целом соответствует Приморской равнине и делится, в свою очередь, на два округа:

а) Восточно-Дагестанская морская террасированная равнина от Махачкалы до ст. Белиджи, представляющая собою новейшую складчатую структуру;

б) Самуро-Дивичинская дельтовая равнина, являющаяся краевым прогибом. По физико-географическому делению Дагестана этой зоне

соответствует Приморско-Каспийская равнинная провинция, внутри которой различаются два района – избербашский и дербентский.

Вторая геоморфологическая зона Приморского Дагестана – это Низкогорная зона (с новейшей складчатой структурой), делящаяся на три округа:

а) северо-дагестанские структурно-эрозионные складчатые предгорья – от Новолакского района до с. Карабудахкента;

б) центрально-дагестанские аридно-денудационные складчатые предгорья – от с. Карабудахкента до р. Рубас;

в) южно-дагестанское аридно-денудационное наклонное плато – от р. Рубас до р. Самур.

В отношении обследуемой территории, согласно физико-географическому районированию, соответствует Сулак-Самурский степной, лесостепной округи Дагестанской горной провинции.

Климат обследуемой территории, обусловленный физико-географическими и геоморфологическими условиями (отгороженность с юго-западной стороны Кавказским хребтом от теплых и влажных средиземноморских воздушных масс, открытость с севера и северо-запада холодному арктическому воздуху, близость Каспийского моря), отличается в целом небольшим разнообразием. Для Приморской равнины характерны жаркое лето (изотермы июля – 24-25ºС, максимум – 37-38ºС) и относительно прохладная зима (изотермы января – выше 0ºС, минимум – 21-26ºС) с преобладанием континентального бореального воздуха и годовой суммой осадков в пределах 300-400 мм; осадки, в основном, выпадают осенью.

Преобладающими направлениями ветров являются северное (зимой) и южное (летом). Предгорная часть отличается умеренно теплым климатом. Лето здесь чуть жарче, чем на низменности (изотермы июля – в пределах 20-24ºС, максимум – 37-39ºС), а зима заметно холоднее (изотермы января – от 0ºС до 4ºС, минимум – 25-28ºС); средний годовой изотерм – 8-10ºС. Общее годовое количество осадков в среднем достигает 400-600 мм.

4. АРХИВНО-БИБЛИОГРАФИЧЕСКАЯ СПРАВКА

Проведенный анализ архивных материалов по Дербентскому району дает картину насыщенности данной территории памятниками археологии и позволяет выделить наиболее интенсивно освоенные в древности территории, которым необходимо уделить внимание в ходе проектных работ и выбрать наиболееоптимальные варианты размещения строительных объектов с целью сохранения памятников археологии.

По сведениям Перечня памятников истории и культуры, подлежащих государственной охране на территории Дербентского района известно 94 памятника истории и культуры, из них 79 объектов культурного наследия составляют памятники археологического наследия федерального значения.

Известные памятники охватывают значительный временной период от средней бронзы (III тыс. до н.э.) до средневековья. Данные памятники в большей степени были обнаружены в 1875-1980-х гг. археологами М.И. Исаковым, А.И. Абакаровым, А.П. Кругловым; Р.Г. Магомедовым, А.А. Русовым, В.Г. Котовичем, В.И. Марковиным.

Исследуемое Нижнерукельское 1е поселение выявлен в ходе проведения археологических полевых работ (разведок) в зоне землеотвода по объекту «Строительство автодороги Р- 217 «Кавказ» автомобильная дорога М-4 «Дон» – Владикавказ – Грозный – Махачкала – граница с Азербайджанской Республикой на участке обхода города Дербент, Республика Дагестан» археологической экспедицией ООО НПЦ «Туризм и Краеведение» под руководством В.Ю. Малашева в 2022 г. (Бочковой, 2025).

5. РЕЗУЛЬТАТЫ ПОЛЕВЫХ РАБОТ. РАСКОПКИ НА ТЕРРИТОРИИ ВОАН «НИЖНЕРУКЕЛЬСКОЕ 1Е ПОСЕЛЕНИЕ».

Объект археологического наследия выявлен в ходе проведения археологических полевых работ (разведок) в зоне землеотвода по объекту «Строительство автодороги Р-217 «Кавказ» автомобильная дорога М-4 «Дон» – Владикавказ – Грозный – Махачкала – граница с Азербайджанской Республикой на участке обхода города Дербент, Республика Дагестан» археологической экспедицией ООО НПЦ «Туризм и Краеведение» под руководством В.Ю. Малашева.

ВОАН расположен в Дербентском районе, в 1 км к ЮВ от окраины с. Нижний Рукель, на целинных землях, использующихся под выпас и частично распаханных (илл. 1-6). Находится на левом берегу древней пересохшей протоки в верхнем ее течении. На ровном рельефе незначительно выделяется в виде слабовыраженного возвышения, естественным образом определяющем границы его территории с севера, юга и запада. Габаритные размеры – 140х90 м. Общая площадь – 8142 кв. м. Мощность культурного слоя достигает 0,4-0,8 м. Керамика происходит из подъемного материала из шурфов. На основании проведенной шурфовки поселение относится к развитому средневековью.

Общие сведения ВОАН «Нижнерукельское 1е поселение»: проект границ территории имеет 8 характерных поворотных точек; площадь границ территории памятника археологии составляет 0,8142 Га.

Координаты поворотных точек

проекта границ территории ВОАН «Нижнерукельское 1-е поселение»[2]

Обозначе ние (номер) характерной точки	Координаты характерных точек в местной системе координат (МСК-05)	
	X	Y
1.	106281.66	416006.03

[2] В данном отчете характерные поворотные точки границ указаны на основании информации изложенной в разделе по обеспечению сохранности объектов культурного наследия, подготовленного в соответствии с отчетом об археологических разведках, выполненных под руководством В.В. Бочкового

2.	106276.84	416038.71
3.	106177.42	416080.93
4.	106163.79	415999.43
5.	106136.52	416021.54
6.	106136.52	415984.86
7.	106153.72	415969.98
8.	106179.56	415987.77
1.	106281.66	416006.03

Раскоп на территории поселения был заложен в соответствии со створом трассы проектируемого строительства.

Раскоп представлял собой неправильный многоугольник, по длинной оси ориентированный с ЮЗ на СВ. Наибольшая длина раскопа составила 106 м, а ширина в направлении С-Ю – 66 м.

Поворотные точки углов раскопа 2026 г.

Обозначение (номер) характерной точки	Координаты характерных точек	
	X	Y
1	106217.84	416063.76
2	106177.42	416080.93
3	106170.23	416037.95
4	106172.2	416037.62
5	106169.73	416022.83
6	106167.75	416023.16
7	106163.79	415999.43
8	106136.52	416021.54
9	106136.52	415984.86
10	106153.66	415969.98
11	106179.56	415987.77
12	106202.13	415991.8
1	106217.84	416063.76

На момент начала работ вся площадь раскопа представляла собой поле сельскохозяйственного назначения, покрытое степной растительностью. Судя по всему, последнее время поле использовалось под выпас скота. Но, как показали раскопки, часть поля раньше подвергалась распашке, в результате которой был частично разрушен культурный слой памятника, а также

потревожены каменные постройки и прилегающие к ним каменные конструкции.

Поле было покрыто степной растительностью. Рельеф раскопа в основном соотносится с общим рельефом поля, на котором расположен исследуемый памятник: поверхность достаточно ровная с общим понижением рельефа к северо-востоку (илл. 7, 11-16).

При осмотре дневной поверхности был выявлен незначительный подъемный материал, представленный фрагментами гончарной керамики.

Территория раскопа была разделена на квадраты 5х5, усеченная часть которых разбивались по границе землеотвода, по всему периметру (илл. 8-10, 17-86).

Для изучения стратиграфии раскопа были зафиксированы все борта, а также перпендикульрные бровки внутри раскопа.

Стратиграфия раскопа (илл. 87-110):

Стратиграфическая ситуация, выявленная на всей исследуемой площади сходная.

Верхний слой представлен дерново-пахотным горизонтом, его толщина до 25 см, в некоторых профилях выявлены следы плантажной вспашки.

Ниже располагался слой серо-коричневого суглинка, толщина 15-35 см, в этом слое прослежены частицы древесного угля, печины, фрагменты керамики.

Под этим слоем был выявлен светло-коричневый суглинок – материк.

Как показало изучение стратиграфии, культурный слой памятника был поврежден в результате антропогенного воздействия в связи с сельхозработами. Участки культурного слоя сохранились фрагментарно, в результате распашки были нарушены каменные конструкции и постройки.

Археологические объекты (более 200 ед.) на участках раскопа представлены остатками каменных построек, водоотводными канавами, хозяйственными и столбовыми ямами, а также 1 захоронением с наличием плохосохранившихся частей скелета (илл. 9, 111-180).

Характеристика материального комплекса Нижнерукельского 1-го поселения.

Керамический материал, обнаруженный при археологических раскопках на исследуемом участке поселения представлен несколькими тысячами фрагментов разнообразных сосудов, относящихся к столовой, кухонной, тарной посуде. В первую очередь следует отметить многочисленные фрагменты столовых поливных чаш, несколько находок фрагментов кумганов. Из неполивной керамики выделяются как фрагменты, так и целые кувшины с узким горлом и шаровидным туловом, кухонные округлые котлы с горизонтальными ручками-ушками. Найдена серия неполивных светильников-чираг, подобные изделия известны по материалам древностей Орен-Калы IX-XIII вв., а также Дербента IX-X вв. К тарным сосудам относятся фрагменты толстостенных хумов (илл. 181, 182, 185-190).

При раскопках поселения выявлено довольно большое количество фрагментов стеклянных сосудов (стаканы, флаконы, неглубокие чаши и др.), аналогии подобным находкам широко известны в материалах различных центров средневекового стеклоделия в Закавказье.

Среди индивидуальных находок выделяется большое количество фрагментов стеклянных браслетов, подобные браслеты достаточно широко представлены в материалах раскопок Дербента, следует подчеркнуть, что изделия аналогичных форм широко бытовали во многих средневековых городах Кавказа, Поволжья, Северного Причерноморья, Древней Руси. Данные изделия могли быть как предметами импорта, так и местными изделиями. В небольшом количестве обнаружены медные украшения, железные орудия, фрагмент костяного гребня, фрагменты каменных жерновов (илл. 183, 184, 191).

Особенно следует выделить находки серии медных монет, которые в дальнейшем помогут уточнить хронологию исследуемой площади поселения.

По совокупности обнаруженного материала, памятник датируется второй половиной IX – началом XIII в. (наиболее позднюю дату дает одна из

монет). Предметы керамического комплекса укладываются в рамки конца IX – начала XI в. Время существования Нижнерукельского 1-го поселения приходится на яркие исторические события, происходившие в регионе. Этот период связан с ослаблением халифата, постепенной потерей (со второй половины IX в.) Аббасидами власти на кавказской границе, а зависимость Дербента от Багдада заметно уменьшилась. С разгромом Хазарского каганата понизилась опасность вторжения с севера, поэтому с X в. Дербент перестает быть оплотом халифата в борьбе с кочевниками и выходит из его состава, управление в городе окончательно переходит в руки местной династии и город превращается в независимый эмират, который наряду с Ширваном, выступает крупнейшим феодальным образованием Восточного Кавказа.

Исследуемое поселение входит в круг памятников прикаспийской зоны южного Дагестана и заметно отличается от укрепленных поселений-городищ известных в горной зоне (например, Охлинское городище, городище Меседил Мицир, Нижнечуглинское городище и др.). На исследуемом памятнике не выявлены следы укреплений и фортификационных сооружений, что позволяет отнести его к кругу сельских неукрепленных поселений, входивших в сельскохозяйственную округу Дербента. Подобным и частично синхронным памятником является близкорасположенное Нижнерукельское 2е поселение.

6. ЗАКЛЮЧЕНИЕ

В полевом сезоне 2026 г. сотрудниками 2-го Дагестанского отряда Федерального государственного бюджетного учреждения науки Института археологии Российской академии наук (ИА РАН) в соответствии в соответствии с дополнительным соглашением № 3 от 12.12.2025 г. к договору № АИ 003-2025 от 05.03.2025 г. между ООО «Кубаньархеология» и ФБГУН Институт археологии РАН, проведены археологические раскопки на территории выявленного объекта археологического наследия «Нижнерукельское 1е поселение», расположенного в зоне строительства и реконструкции участков автомобильной дороги Р-217 «Кавказ» автомобильная дорога М-4 «Дон» - Владикавказ - Грозный - Махачкала - граница с Азербайджанской Республикой. Строительство автомобильной дороги Р-217 «Кавказ» автомобильная дорога М-4 «Дон» - Владикавказ - Грозный - Махачкала - граница с Азербайджанской Республикой на участке обхода города Дербент, Республика Дагестан.

Археологические исследования проведены на территории земельного участка площадью 4488 кв. м, отведенного под строительные работы.

Археологические работы (раскопки) проводились на основании Открытого листа № Р018-00103-00/03325997 от 08.10.2025 г., выданного Министерством культуры Российской Федерации на имя Успенского Павла Сергеевича.

В результате работ вся площадь землеотвода полностью исследована. В раскопе зафиксированы и исследованы более 200 археологических объектов, выявлен представительный археологический материал, представленный многочисленными находками целых и фрагментированных сосудов, относящихся к тарной, кухонной и столовой керамике, фрагменты стеклянных сосудов и браслетов, изделия из металла и кости и др. находки.

По совокупности обнаруженного материала, памятник датируется второй половиной IX – началом XIII в.

Таким образом территория земельного участка площадью 4488 кв. м., расположенного в границах ВОАН Нижнерукельское 1е поселение полностью исследована и может быть передана в дельнейшее хозяйственное освоение, связанное со строительными работами.

7. СПИСОК ЛИТЕРАТУРЫ И АРХИВНЫХ МАТЕРИАЛОВ

Бочковой В.В. Отчет о результатах проведения археологических полевых работ (разведок) с осуществлением локальных земляных работ на территории объекта культурного наследия «Нижнерукельское 1-е поселение», 1 км к юго-востоку от окраины с. Нижний Рукель Дербентского района Республики Дагестан в 2025 г. Архив ООО «Кубаньархеология».

Мимоход Р.А. Отчет по результатам охранно-спасательных археологических исследований (археологические раскопки) на выявленном объекте культурного наследия «Нижнерукельское 1е поселение», в Дербентском районе Республики Дагестан, в составе проекта «Строительство и реконструкция участков автомобильной дороги Р-217 «Кавказ» автомобильная дорога М-4 «Дон» - Владикавказ - Грозный – Махачкала - граница с Азербайджанской Республикой. Строительство автомобильной дороги Р-217 «Кавказ» автомобильная дорога М-4 «Дон» - Владикавказ - Грозный - Махачкала - граница с Азербайджанской Республикой на участке обхода города Дербент, Республика Дагестан. Архив ИА РАН.

8. СПИСОК СОКРАЩЕНИЙ

АИЗ – Археологические известия и заметки

Арх. ИА – Архив Института археологии Российской Академии наук

Вып. – выпуск

г. – город

д. – деревня

ИА РАН – Институт археологии Российской Академии наук

Илл/илл. – иллюстрация

ЛЭП – линия электропередачи

МИА – Материалы и исследования по археологии СССР

ОАН – объект (объекты) археологического наследия

ОКН – объект культурного наследия

ВОАН – выявленный объект археологического наследия

ФЕДЕРАЛЬНОЕ ГОСУДАРСТВЕННОЕ БЮДЖЕТНОЕ УЧРЕЖДЕНИЕ НАУКИ
ИНСТИТУТ АРХЕОЛОГИИ РОССИЙСКОЙ АКАДЕМИИ НАУК

НАУЧНО-ТЕХНИЧЕСКИЙ ОТЧЕТ

по результатам охранно-спасательных археологических исследований (археологические раскопки) на выявленном объекте культурного наследия «Нижнерукельское 1е поселение», в Дербентском районе Республики Дагестан, в составе проекта «Строительство и реконструкция участков автомобильной дороги Р-217 «Кавказ» автомобильная дорога М-4 «Дон» - Владикавказ - Грозный - Махачкала - граница с Азербайджанской Республикой. Строительство автомобильной дороги Р-217 «Кавказ» автомобильная дорога М-4 «Дон» - Владикавказ - Грозный - Махачкала - граница с Азербайджанской Республикой на участке обхода города Дербент, Республика Дагестан

Москва 2026



Илл. 1. ИА РАН 2026. ВОАН Нижнерукельское 1е поселение. Место проведения археологических полевых работ на географической карте Дербентского района Республики Дагестан.

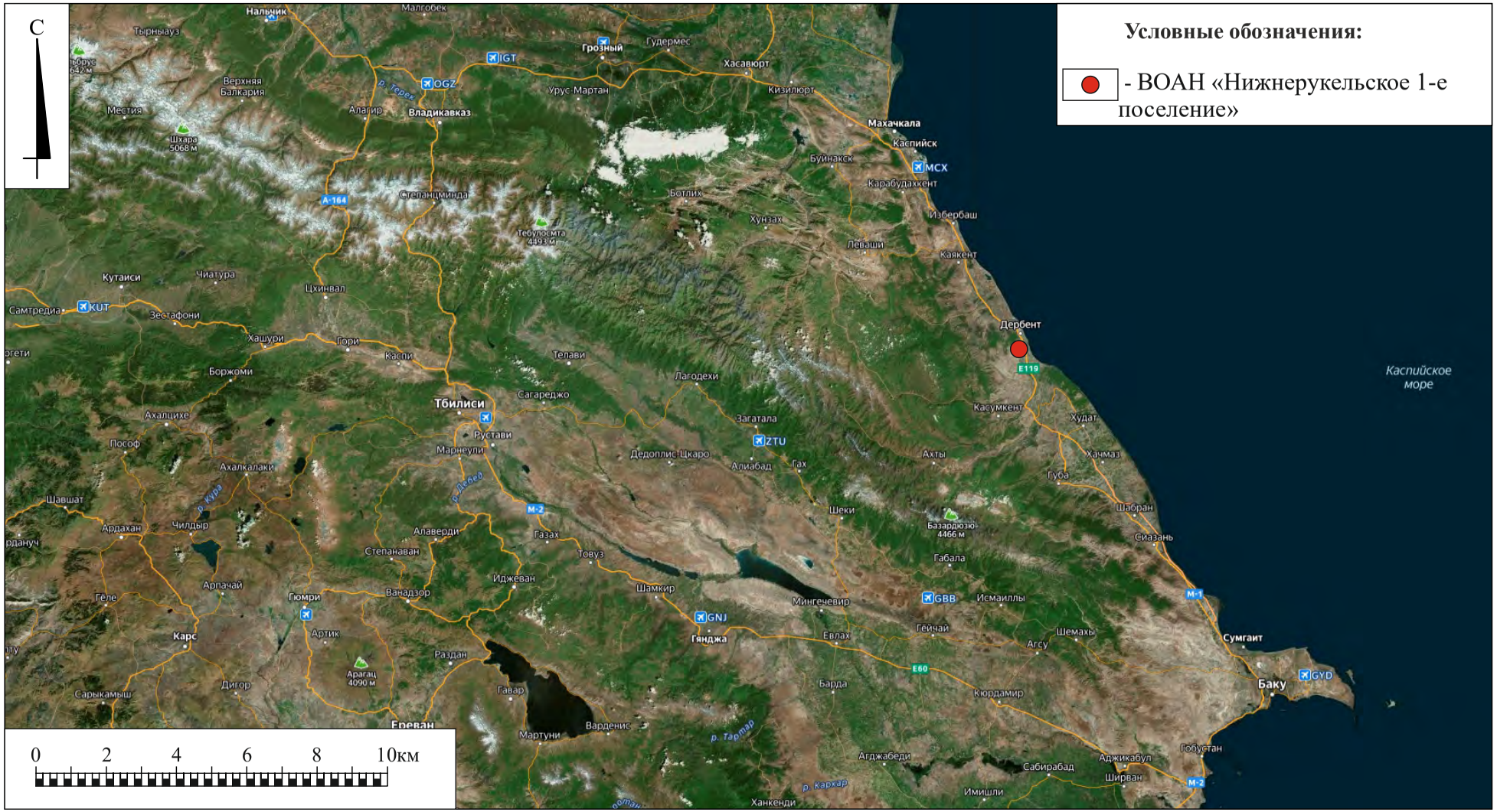

Илл. 2. ИА РАН 2026. ВОАН Нижнерукельское 1е поселение. Место проведения археологических полевых работ на космоснимке, Республика Дагестан.

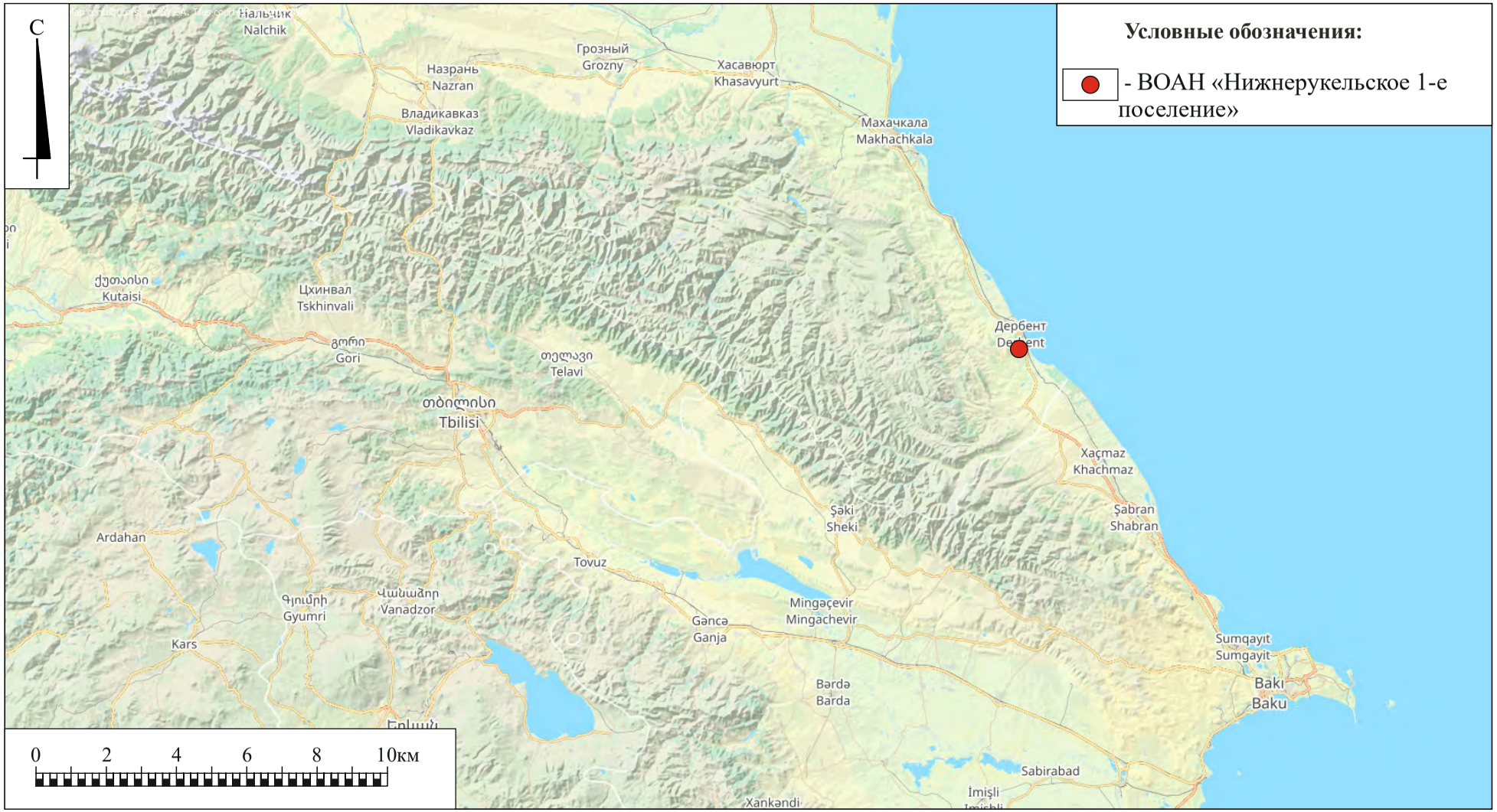

Илл. 3. ИА РАН 2026. ВОАН Нижнерукельское 1е поселение. Место проведения археологических полевых работ на географической карте, Республика Дагестан.



Илл. 4. ИА РАН 2026. ВОАН Нижнерукельское 1е поселение. Границы археологических полевых работ на космоснимке, Республика Дагестан.



Илл. 5. ИА РАН 2026. ВОАН Нижнерукельское 1е поселение. Границы проведения археологических полевых работ на географической карте, Республика Дагестан.

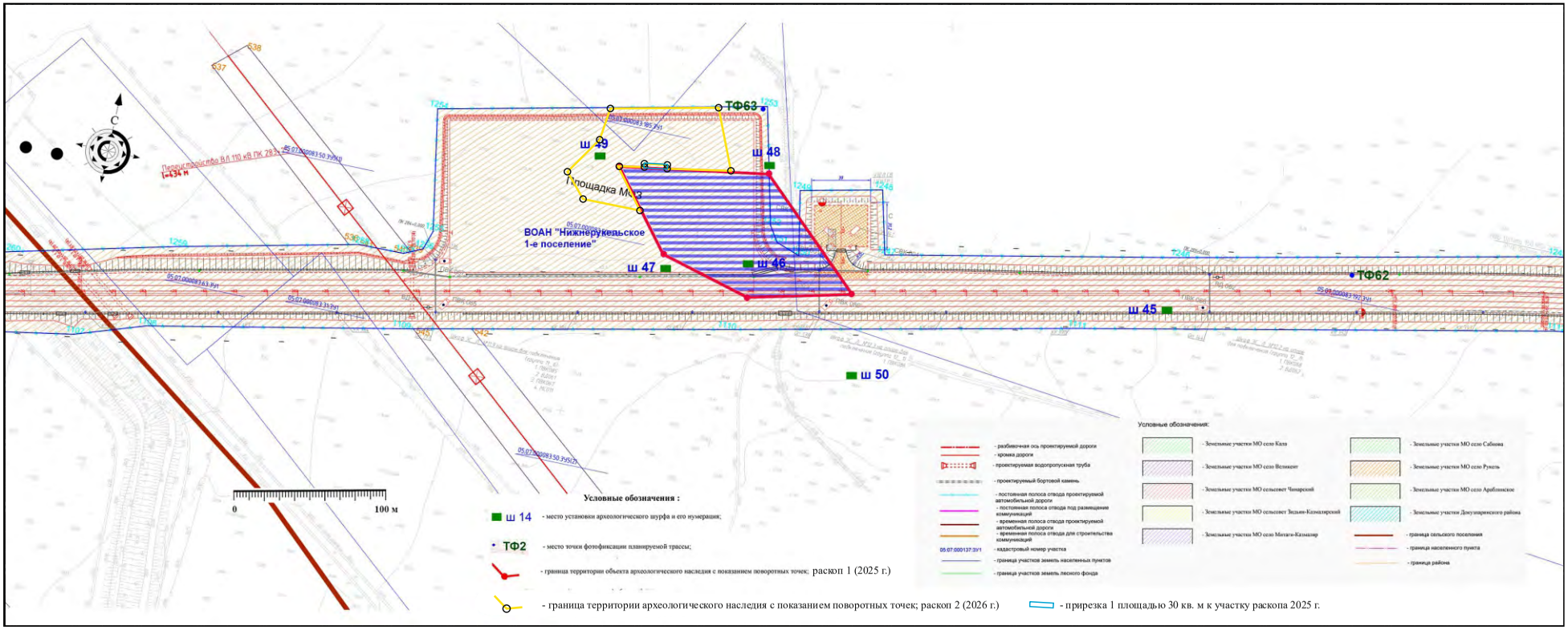

Илл. 6. ИА РАН 2026. ВОАН Нижнерукельское 1е поселение. Схема взаимного расположения землеотвода по проекту и объекта археологического исследования. План трассы с указанием мер обеспечения сохранности в границах территории граница ВОАН «Нижнерукельское 1е поселение» в виде археологических раскопок на площади 4458 кв. м (выделены желтым).

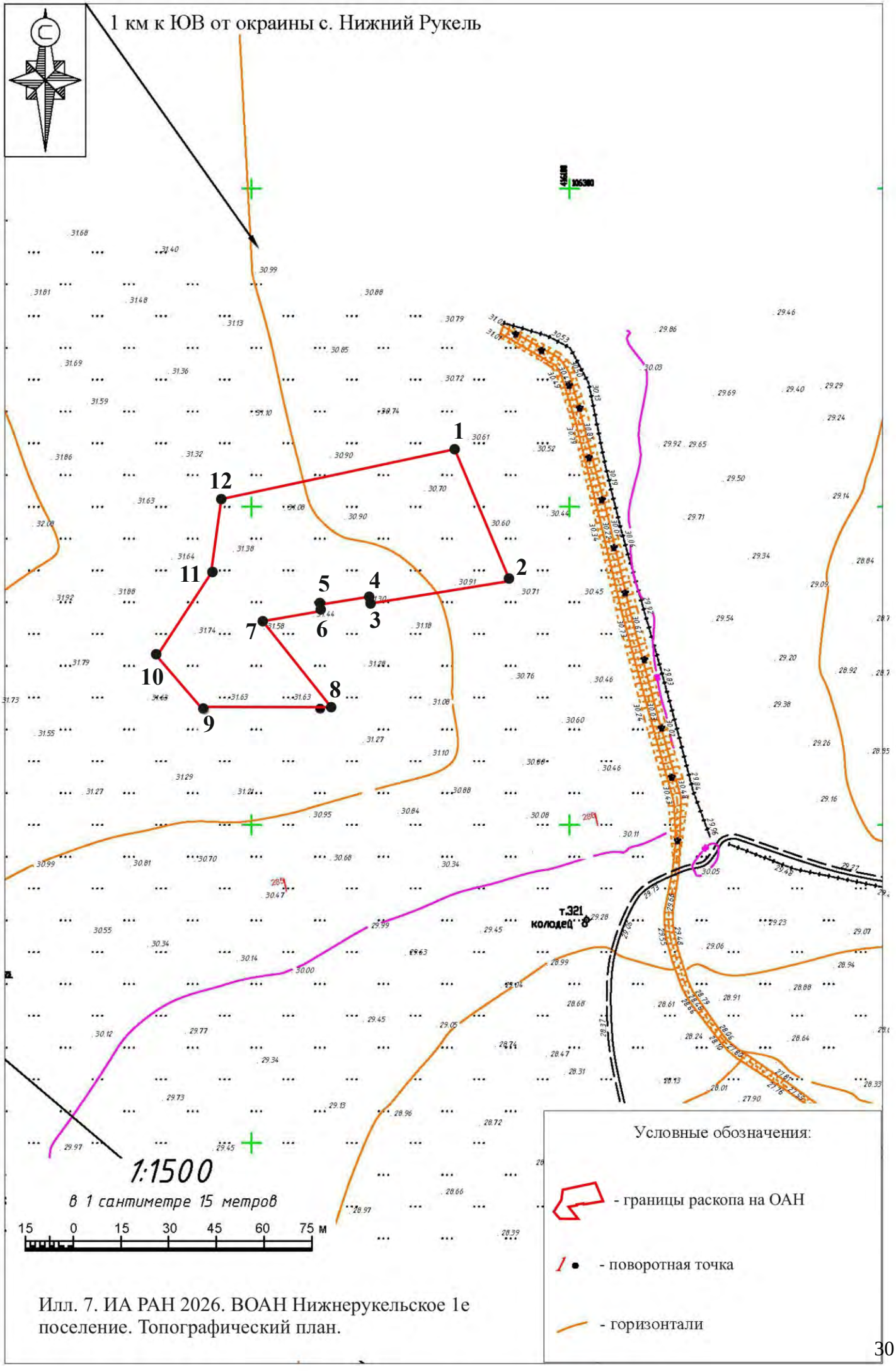

Илл. 7. ИА РАН 2026. ВОАН Нижнерукельское 1е поселение. Топографический план.

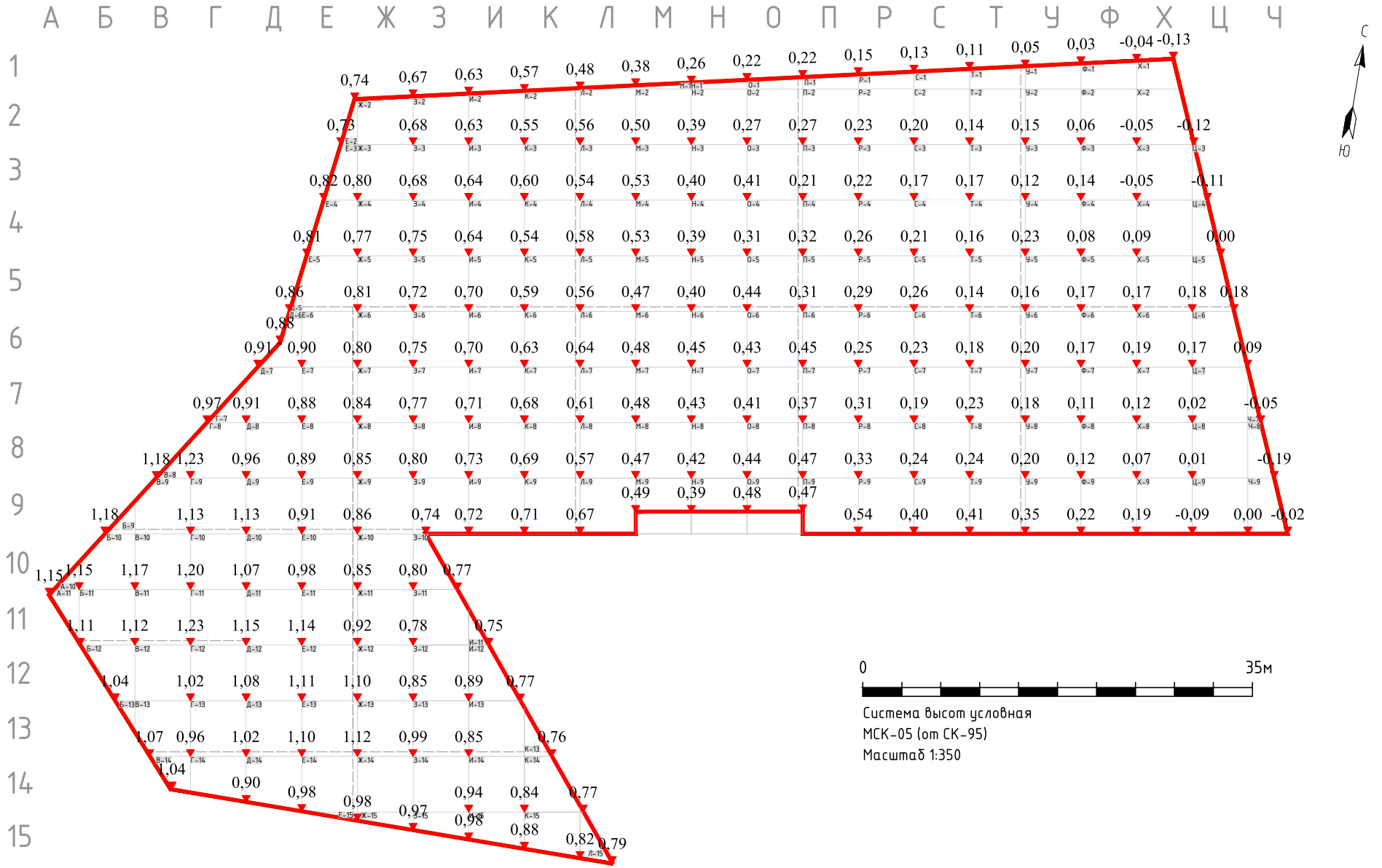

Илл. 8. ИА РАН 2026. ВОАН Нижнерукельское 1е поселение. Нивелировка дневной поверхности.

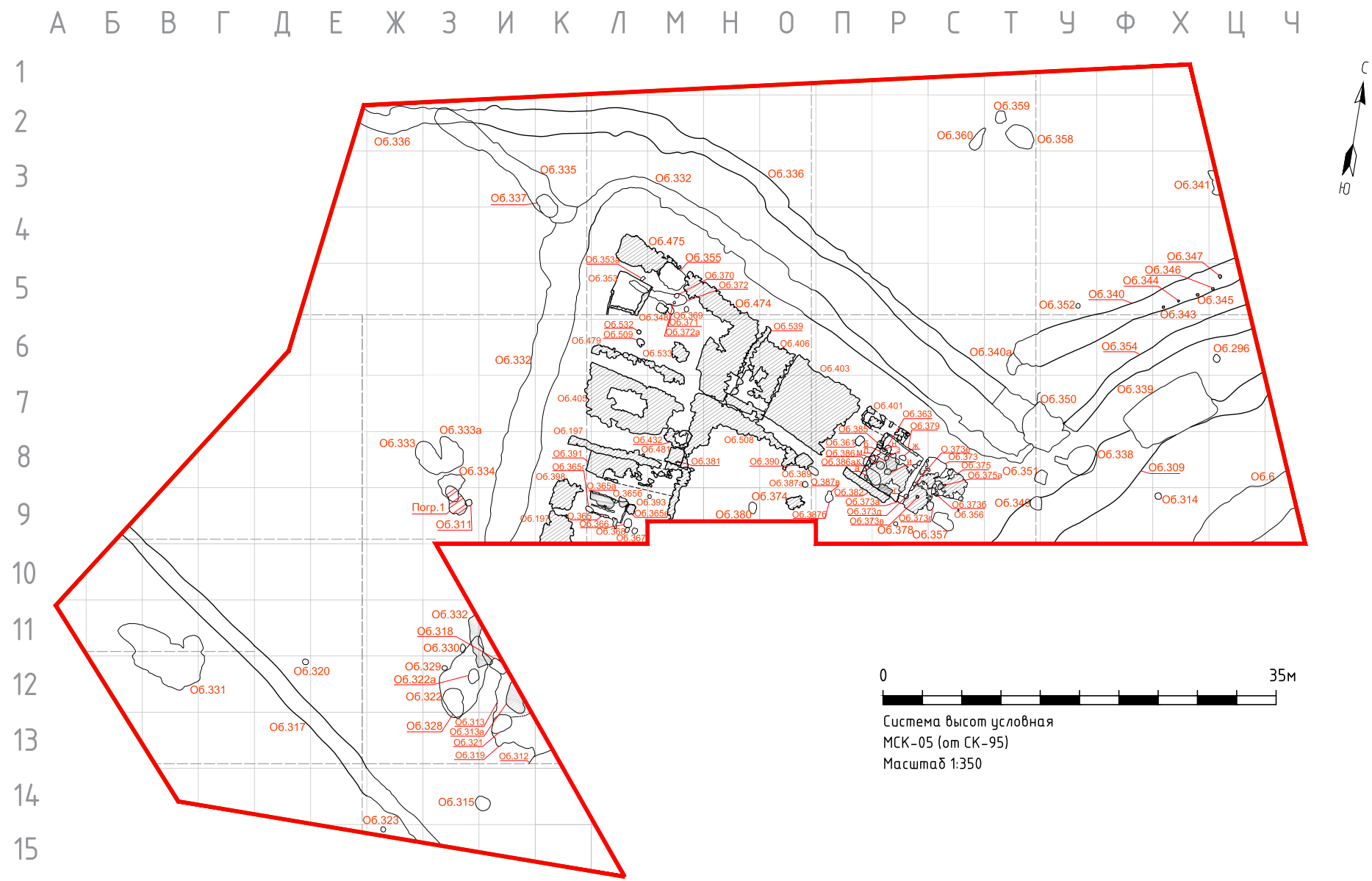

Илл. 9. ИА РАН 2026. ВОАН Нижнерукельское 1е поселение. Общий план объектов.

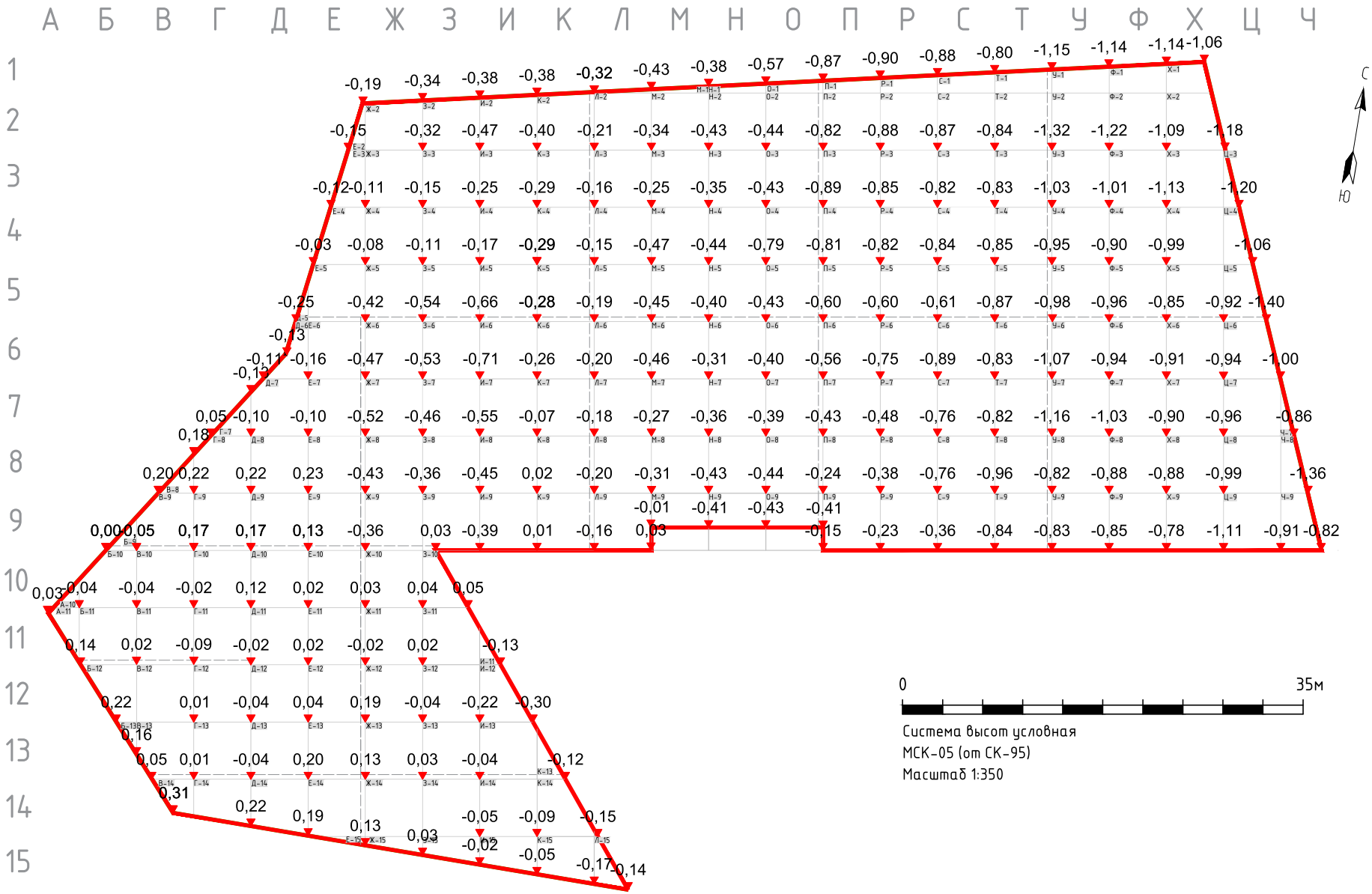

Илл. 10. ИА РАН 2026. ВОАН Нижнерукельское 1е поселение. Нивелировка по материку.



Илл. 11. ИА РАН 2026. ВОАН Нижнерукельское 1е поселение. Нулевой репер (R0). Вид с севера.



Илл. 12. ИА РАН 2026. ВОАН Нижнерукельское 1е поселение. Нулевой репер (R0). Вид с юга.



Илл. 13. ИА РАН 2026. ВОАН Нижнерукельское 1е поселение. До начала работ. Вид с востока.



Илл. 14. ИА РАН 2026. ВОАН Нижнерукельское 1е поселение. До начала работ. Вид с юга.



Илл. 15. ИА РАН 2026. ВОАН Нижнерукельское 1е поселение. До начала работ. Вид с запада.



Илл. 16. ИА РАН 2026. ВОАН Нижнерукельское 1е поселение. До начала работ. Вид с севера.



Илл. 17. ИА РАН 2026. ВОАН Нижнерукельское 1е поселение. Кв. А-Г/ 10, 11. Пласт 1. Вид с юга.



Илл. 18. ИА РАН 2026. ВОАН Нижнерукельское 1е поселение. Кв. Б-Г/ 12, 13. Пласт 1. Вид с юга.



Илл. 19. ИА РАН 2026. ВОАН Нижнерукельское 1е поселение. Кв. Б-Г/ 8, 9. Пласт 1. Вид с юга.



Илл. 20. ИА РАН 2026. ВОАН Нижнерукельское 1е поселение. Кв. В-Е/ 14, 15. Пласт 1. Вид с юга.



Илл. 21. ИА РАН 2026. ВОАН Нижнерукельское 1е поселение. Кв. Е-Ж/ 2, 3. Пласт 1. Вид с юга.



Илл. 22. ИА РАН 2026. ВОАН Нижнерукельское 1е поселение. Кв. Ж,З/ 6, 7. Пласт 1. Вид с юга.



Илл. 23. ИА РАН 2026. ВОАН Нижнерукельское 1е поселение. Кв. Ж-З/ 8, 9. Пласт 1. Вид с юга.



Илл. 24. ИА РАН 2026. ВОАН Нижнерукельское 1е поселение. Кв. И,К/ 8, 9. Пласт 1. Вид с юга.



Илл. 25. ИА РАН 2026. ВОАН Нижнерукельское 1е поселение. Кв. Л-М/ 1-3. Пласт 1. Вид с юга.



Илл. 26. ИА РАН 2026. ВОАН Нижнерукельское 1е поселение. Кв. Л, М/ 8, 9. Пласт 1. Вид с юга.



Илл. 27. ИА РАН 2026. ВОАН Нижнерукельское 1е поселение. Кв. Н, О/1-3. Пласт 1. Вид с юга.



Илл. 28. ИА РАН 2026. ВОАН Нижнерукельское 1е поселение. Кв. Н, О/8, 9. Пласт 1. Вид с юга.



Илл. 29. ИА РАН 2026. ВОАН Нижнерукельское 1е поселение. Кв. С, Т/ 2, 3. Пласт 1. Вид с юга.



Илл. 30. ИА РАН 2026. ВОАН Нижнерукельское 1е поселение. Кв. С, Т/ 8, 9. Пласт 1. Вид с юга.



Илл. 31. ИА РАН 2026. ВОАН Нижнерукельское 1е поселение. Кв. У, Ф/2, 3. Пласт 1. Вид с юга.



Илл. 32. ИА РАН 2026. ВОАН Нижнерукельское 1е поселение. Кв. У, Ф/4, 5. Пласт 1. Вид с юга.



Илл. 33. ИА РАН 2026. ВОАН Нижнерукельское 1е поселение. Кв. У, Ф/ 8, 9. Пласт 1. Вид с юга.



Илл. 34. ИА РАН 2026. ВОАН Нижнерукельское 1е поселение. Кв. Х, Ц/ 1-3. Пласт 1. Вид с востока.



Илл. 35. ИА РАН 2026. ВОАН Нижнерукельское 1е поселение. Кв. Х, Ц/ 4, 5. Пласт 1. Вид с востока.



Илл. 36. ИА РАН 2026. ВОАН Нижнерукельское 1е поселение. Кв. Х, Ц/ 8, 9. Пласт 1. Вид с юга.



Илл. 37. ИА РАН 2026. ВОАН Нижнерукельское 1е поселение. Кв. А-Г/ 10, 11. Пласт 2. Вид с юга.



Илл. 38. ИА РАН 2026. ВОАН Нижнерукельское 1е поселение. Кв. Б-Г/ 12, 13. Пласт 2. Вид с юга.



Илл. 39. ИА РАН 2026. ВОАН Нижнерукельское 1е поселение. Кв. Б-Г/ 8, 9. Пласт 2. Вид с юга.



Илл. 40. ИА РАН 2026. ВОАН Нижнерукельское 1е поселение. Кв. В-Е/ 14, 15. Пласт 2. Вид с юга.



Илл. 41. ИА РАН 2026. ВОАН Нижнерукельское 1е поселение. Кв. Е-Ж/ 2, 3. Пласт 2. Вид с юга.



Илл. 42. ИА РАН 2026. ВОАН Нижнерукельское 1е поселение. Кв. Ж,З/ 6, 7. Пласт 2. Вид с юга.



Илл. 43. ИА РАН 2026. ВОАН Нижнерукельское 1е поселение. Кв. Ж-З/ 8, 9. Пласт 2. Вид с юга.



Илл. 44. ИА РАН 2026. ВОАН Нижнерукельское 1е поселение. Кв. И, К/ 8, 9. Пласт 2. Вид с юга.



Илл. 45. ИА РАН 2026. ВОАН Нижнерукельское 1е поселение. Кв. Л-М/ 4, 5. Пласт 2. Вид с юга.



Илл. 46. ИА РАН 2026. ВОАН Нижнерукельское 1е поселение. Кв. Л, М/ 8, 9. Пласт 2. Развал печи. Вид с юга.



Илл. 47. ИА РАН 2026. ВОАН Нижнерукельское 1е поселение. Кв. Н, О/ 4, 5. Пласт 2. Вид с юга.



Илл. 48. ИА РАН 2026. ВОАН Нижнерукельское 1е поселение. Кв. Н, О/ 8, 9. Пласт 2. Вид с юга.



Илл. 49. ИА РАН 2026. ВОАН Нижнерукельское 1е поселение. Кв. С, Т/ 6, 7. Пласт 2. Вид с юга.



Илл. 50. ИА РАН 2026. ВОАН Нижнерукельское 1е поселение. Кв. С, Т/ 8, 9. Пласт 2. Вид с юга.



Илл. 51. ИА РАН 2026. ВОАН Нижнерукельское 1е поселение. Кв. У, Ф/ 2, 3. Пласт 2. Вид с юга.



Илл. 52. ИА РАН 2026. ВОАН Нижнерукельское 1е поселение. Кв. У, Ф/ 4, 5. Пласт 2. Вид с юга.



Илл. 53. ИА РАН 2026. ВОАН Нижнерукельское 1е поселение. Кв. У, Ф/ 8, 9. Пласт 2. Вид с юга.



Илл. 54. ИА РАН 2026. ВОАН Нижнерукельское 1е поселение. Кв. Х, Ц/ 1-3. Пласт 2. Вид с востока.



Илл. 55. ИА РАН 2026. ВОАН Нижнерукельское 1е поселение. Кв. Х, Ц/ 4, 5. Пласт 2. Вид с востока.



Илл. 56. ИА РАН 2026. ВОАН Нижнерукельское 1е поселение. Кв. Х, Ц/ 8, 9. Пласт 2. Вид с запада.



Илл. 57. ИА РАН 2026. ВОАН Нижнерукельское 1е поселение. Кв. А-Г/10, 11. Пласт 3. Материк. Вид с юга.



Илл. 58. ИА РАН 2026. ВОАН Нижнерукельское 1е поселение. Кв. Б-Г/12, 13. Пласт 3. Вид с юга.



Илл. 59. ИА РАН 2026. ВОАН Нижнерукельское 1е поселение. Кв. Б-Г/ 8, 9. Пласт 3. Материк. Вид с юга.



Илл. 60. ИА РАН 2026. ВОАН Нижнерукельское 1е поселение. Кв. В-Е/ 14, 15. Пласт 3. Материк. Вид с юга.



Илл. 61. ИА РАН 2026. ВОАН Нижнерукельское 1е поселение. Кв. Е-Ж/ 2, 3. Пласт 3. Материк. Вид с востока.



Илл. 62. ИА РАН 2026. ВОАН Нижнерукельское 1е поселение. Кв. Ж,З/ 6, 7. Пласт 3. Вид с востока.



Илл. 63. ИА РАН 2026. ВОАН Нижнерукельское 1е поселение. Кв. Ж-З/ 8, 9. Пласт 3. Вид с юга.



Илл. 64. ИА РАН 2026. ВОАН Нижнерукельское 1е поселение. Кв. И, К/ 8, 9. Пласт 3. Вид с юга.



Илл. 65. ИА РАН 2026. ВОАН Нижнерукельское 1е поселение. Кв. Л-М/ 4, 5. Пласт 3. Вид с юга.



Илл. 66. ИА РАН 2026. ВОАН Нижнерукельское 1е поселение. Кв. Л, М/ 8, 9. Пласт 3. Вид с юга.



Илл. 67. ИА РАН 2026. ВОАН Нижнерукельское 1е поселение. Кв. Н, О/4, 5. Пласт 3. Вид с юга.



Илл. 68. ИА РАН 2026. ВОАН Нижнерукельское 1е поселение. Кв. Н, О/8, 9. Пласт 3. Вид с юга.



Илл. 69. ИА РАН 2026. ВОАН Нижнерукельское 1е поселение. Кв. С, Т/ 6, 7. Пласт 3. Вид с юга.



Илл. 70. ИА РАН 2026. ВОАН Нижнерукельское 1е поселение. Кв. С, Т/ 8, 9. Пласт 3. Вид с востока.



Илл. 71. ИА РАН 2026. ВОАН Нижнерукельское 1е поселение. Кв. У, Ф/ 2, 3. Пласт 3. Вид с юга.



Илл. 72. ИА РАН 2026. ВОАН Нижнерукельское 1е поселение. Кв. У, Ф/ 4, 5. Пласт 3. Вид с юга.



Илл. 73. ИА РАН 2026. ВОАН Нижнерукельское 1е поселение. Кв. У, Ф/ 8, 9. Пласт 3. Вид с юга.



Илл. 74. ИА РАН 2026. ВОАН Нижнерукельское 1е поселение. Кв. Х, Ц/ 1-3. Пласт 3. Вид с востока.



Илл. 75. ИА РАН 2026. ВОАН Нижнерукельское 1е поселение. Кв. Х, Ц/ 4, 5. Пласт 3. Вид с востока.



Илл. 76. ИА РАН 2026. ВОАН Нижнерукельское 1е поселение. Кв. Х, Ц/ 8, 9. Пласт 3. Материк. Вид с юга.



Илл. 77. ИА РАН 2026. ВОАН Нижнерукельское 1е поселение. Кв. Г-Е/ 6, 7. Пласт 4. Материк. Вид с юга.



Илл. 78. ИА РАН 2026. ВОАН Нижнерукельское 1е поселение. Кв. Ж, З/ 8, 9. Пласт 4. Материк. Вид с юга.



Илл. 79. ИА РАН 2026. ВОАН Нижнерукельское 1е поселение. Кв. П, Р/1-3. Пласт 4. Материк. Вид с юга.



Илл. 80. ИА РАН 2026. ВОАН Нижнерукельское 1е поселение. Кв. П, Р/4, 5. Пласт 4. Материк. Вид с юга.



Илл. 81. ИА РАН 2026. ВОАН Нижнерукельское 1е поселение. Кв. С, Т/ 4, 5. Пласт 4. Материк. Вид с юга.



Илл. 82. ИА РАН 2026. ВОАН Нижнерукельское 1е поселение. Кв. С, Т/ 8, 9. Пласт 4. Материк. Вид с запада.



Илл. 83. ИА РАН 2026. ВОАН Нижнерукельское 1е поселение. Кв. У, Ф/ 4, 5. Пласт 4. Материк. Вид с юга.



Илл. 84. ИА РАН 2026. ВОАН Нижнерукельское 1е поселение. Кв. У, Ф/ 8, 9. Пласт 4. Материк. Вид с юга.



Илл. 85. ИА РАН 2026. ВОАН Нижнерукельское 1е поселение. Кв. Х, Ц/ 4, 5. Пласт 4. Материк. Вид с востока.



Илл. 86. ИА РАН 2026. ВОАН Нижнерукельское 1е поселение. Кв. Х, Ц/ 6, 7. Пласт 4. Материк. Вид с юга.



Илл. 87. ИА РАН 2026. ВОАН Нижнерукельское 1е поселение. Кв. Е-З/2. Северный профиль. Вид с юга.



Илл. 88. ИА РАН 2026. ВОАН Нижнерукельское 1е поселение. Кв. И, К/2. Северный профиль. Вид с юга.



Илл. 89. ИА РАН 2026. ВОАН Нижнерукельское 1е поселение. Кв. Л, М/ 1. Северный профиль. Вид с юга.



Илл. 90. ИА РАН 2026. ВОАН Нижнерукельское 1е поселение. Кв. Н, О/ 1. Северный профиль. Вид с юга.



Илл. 91. ИА РАН 2026. ВОАН Нижнерукельское 1е поселение. Кв. П, Р/1. Северный профиль. Вид с юга.



Илл. 92. ИА РАН 2026. ВОАН Нижнерукельское 1е поселение. Кв. С, Т/1. Северный профиль. Вид с юга.



Илл. 93. ИА РАН 2026. ВОАН Нижнерукельское 1е поселение. Кв. У, Ф/1. Северный профиль. Вид с юга.



Илл. 94. ИА РАН 2026. ВОАН Нижнерукельское 1е поселение. Кв. Х/1. Северный профиль. Вид с юга.



Илл. 95. ИА РАН 2026. ВОАН Нижнерукельское 1е поселение. Кв. Х/1. Восточный профиль. Вид с запада.



Илл. 96. ИА РАН 2026. ВОАН Нижнерукельское 1е поселение. Кв. Х, Ц/2, 3. Восточный профиль. Вид с запада.



Илл. 97. ИА РАН 2026. ВОАН Нижнерукельское 1е поселение. Кв. Ц, Ч/6, 7. Восточный профиль. Вид с запада.



Илл. 98. ИА РАН 2026. ВОАН Нижнерукельское 1е поселение. Кв. Ч/8, 9. Восточный профиль. Вид с запада.



Илл. 99. ИА РАН 2026. ВОАН Нижнерукельское 1е поселение. Кв. В, Г/ 14. Южный профиль. Вид с севера.



Илл. 100. ИА РАН 2026. ВОАН Нижнерукельское 1е поселение. Кв. Д, Е/ 14, 15. Южный профиль. Вид с севера.



Илл. 101. ИА РАН 2026. ВОАН Нижнерукельское 1е поселение. Кв. Ж, З/15. Южный профиль. Вид с севера.



Илл. 102. ИА РАН 2026. ВОАН Нижнерукельское 1е поселение. Кв. И-Л/15. Южный профиль. Вид с севера.



Илл. 103. ИА РАН 2026. ВОАН Нижнерукельское 1е поселение. Кв. А/11. Западный профиль. Вид с востока.



Илл. 104. ИА РАН 2026. ВОАН Нижнерукельское 1е поселение. Кв. А, Б/ 10, 11. Западный профиль. Вид с востока.



Илл. 105. ИА РАН 2026. ВОАН Нижнерукельское 1е поселение. Кв. Б-Г/ 8, 9. Западный профиль. Вид с востока.



Илл. 106. ИА РАН 2026. ВОАН Нижнерукельское 1е поселение. Кв. Б, В/ 12, 13. Западный профиль. Вид с востока.



Илл. 107. ИА РАН 2026. ВОАН Нижнерукельское 1е поселение. Кв. В/14. Западный профиль. Вид с востока.



Илл. 108. ИА РАН 2026. ВОАН Нижнерукельское 1е поселение. Кв. Г, Д/6, 7. Западный профиль. Вид с востока.



Илл. 109. ИА РАН 2026. ВОАН Нижнерукельское 1е поселение. Кв. Д, Е/4, 5. Западный профиль. Вид с востока.



Илл. 110. ИА РАН 2026. ВОАН Нижнерукельское 1е поселение. Кв. Е/2, 3. Западный профиль. Вид с востока.



Илл. 111. ИА РАН 2026. ВОАН Нижнерукельское 1е поселение. Об. 311. Разрез заполнения. Вид с юга.



Илл. 112. ИА РАН 2026. ВОАН Нижнерукельское 1е поселение. Выбранный об. 311. Вид с севера.



Илл. 113. ИА РАН 2026. ВОАН Нижнерукельское 1е поселение. Об. 319. Разрез заполнения. Вид с северо-востока.



Илл. 114. ИА РАН 2026. ВОАН Нижнерукельское 1е поселение. Выбранный об. 319. Вид с юго-запада.



Илл. 115. ИА РАН 2026. ВОАН Нижнерукельское 1е поселение. Об. 323. Разрез заполнения. Вид с севера.



Илл. 116. ИА РАН 2026. ВОАН Нижнерукельское 1е поселение. Выбранный об. 323. Вид с востока.



Илл. 117. ИА РАН 2026. ВОАН Нижнерукельское 1е поселение. Об. 330. Разрез заполнения. Вид с востока.



Илл. 118. ИА РАН 2026. ВОАН Нижнерукельское 1е поселение. Выбранный об. 330. Вид с востока.



Илл. 119. ИА РАН 2026. ВОАН Нижнерукельское 1е поселение. Об. 335. Разрез заполнения. Вид с запада.



Илл. 120. ИА РАН 2026. ВОАН Нижнерукельское 1е поселение. Выбранный об. 335. Вид с юга.



Илл. 121. ИА РАН 2026. ВОАН Нижнерукельское 1е поселение. Об. 340. Разрез заполнения. Вид с запада.



Илл. 122. ИА РАН 2026. ВОАН Нижнерукельское 1е поселение. Выбранный об. 340. Вид с юга.



Илл. 123. ИА РАН 2026. ВОАН Нижнерукельское 1е поселение. Об. 342. Вид с юга.



Илл. 124. ИА РАН 2026. ВОАН Нижнерукельское 1е поселение. Об. 342. Развал сосуда. Вид с запада.



Илл. 125. ИА РАН 2026. ВОАН Нижнерукельское 1е поселение. Об. 350. Разрез заполнения. Вид с запада.



Илл. 126. ИА РАН 2026. ВОАН Нижнерукельское 1е поселение. Выбранный об. 350. Вид с юга.



Илл. 127. ИА РАН 2026. ВОАН Нижнерукельское 1е поселение. Об. 355. Разрез заполнения. Вид с юга.



Илл. 128. ИА РАН 2026. ВОАН Нижнерукельское 1е поселение. Выбранный об. 355. Вид с юга.



Илл. 129. ИА РАН 2026. ВОАН Нижнерукельское 1е поселение. Об. 360. Разрез заполнения. Вид с востока.



Илл. 130. ИА РАН 2026. ВОАН Нижнерукельское 1е поселение. Выбранный об. 360. Вид с запада.



Илл. 131. ИА РАН 2026. ВОАН Нижнерукельское 1е поселение. Об. 365. Разрез заполнения. Вид с севера.



Илл. 132. ИА РАН 2026. ВОАН Нижнерукельское 1е поселение. Выбранный об. 365. Вид с севера.



Илл. 133. ИА РАН 2026. ВОАН Нижнерукельское 1е поселение. Об. 370. Разрез заполнения. Вид с востока.



Илл. 134. ИА РАН 2026. ВОАН Нижнерукельское 1е поселение. Выбранный об. 370. Вид с юга.



Илл. 135. ИА РАН 2026. ВОАН Нижнерукельское 1е поселение. Об. 375. Разрез заполнения. Вид с севера.



Илл. 136. ИА РАН 2026. ВОАН Нижнерукельское 1е поселение. Выбранный об. 375. Вид с севера.



Илл. 137. ИА РАН 2026. ВОАН Нижнерукельское 1е поселение. Об. 380. Разрез заполнения. Вид с запада.



Илл. 138. ИА РАН 2026. ВОАН Нижнерукельское 1е поселение. Выбранный об. 380. Вид с юга.



Илл. 139. ИА РАН 2026. ВОАН Нижнерукельское 1е поселение. Об. 385. Вид с запада.



Илл. 140. ИА РАН 2026. ВОАН Нижнерукельское 1е поселение. Выбранный об. 385. Вид с востока.



Илл. 141. ИА РАН 2026. ВОАН Нижнерукельское 1е поселение. Об. 390. Разрез заполнения. Вид с востока.



Илл. 142. ИА РАН 2026. ВОАН Нижнерукельское 1е поселение. Выбранный об. 390. Вид с юга.



Илл. 143. ИА РАН 2026. ВОАН Нижнерукельское 1е поселение. Об. 395. Разрез заполнения. Вид с севера.



Илл. 144. ИА РАН 2026. ВОАН Нижнерукельское 1е поселение. Выбранный об. 395. Вид с запада.



Илл. 145. ИА РАН 2026. ВОАН Нижнерукельское 1е поселение. Об. 400. Разрез заполнения. Вид с юга.



Илл. 146. ИА РАН 2026. ВОАН Нижнерукельское 1е поселение. Выбранный об. 400. Вид с востока.



Илл. 147. ИА РАН 2026. ВОАН Нижнерукельское 1е поселение. Об. 405. Вид с юга.



Илл. 148. ИА РАН 2026. ВОАН Нижнерукельское 1е поселение. Об. 405. Разрез заполнения. Вид с севера.



Илл. 149. ИА РАН 2026. ВОАН Нижнерукельское 1е поселение. Об. 410. Вид с запада.



Илл. 150. ИА РАН 2026. ВОАН Нижнерукельское 1е поселение. Выбранный об. 410. Вид с юга.



Илл. 151. ИА РАН 2026. ВОАН Нижнерукельское 1е поселение. Об. 415. Разрез заполнения. Вид с севера.



Илл. 152. ИА РАН 2026. ВОАН Нижнерукельское 1е поселение. Выбранный об. 415. Вид с юга.



Илл. 153. ИА РАН 2026. ВОАН Нижнерукельское 1е поселение. Об. 420. Разрез заполнения. Вид с запада.



Илл. 154. ИА РАН 2026. ВОАН Нижнерукельское 1е поселение. Выбранный об. 420. Вид с запада.



Илл. 155. ИА РАН 2026. ВОАН Нижнерукельское 1е поселение. Об. 425. Разрез заполнения. Вид с севера.



Илл. 156. ИА РАН 2026. ВОАН Нижнерукельское 1е поселение. Выбранный об. 425. Вид с востока.



Илл. 157. ИА РАН 2026. ВОАН Нижнерукельское 1е поселение. Об. 430. Вид с юга.



Илл. 158. ИА РАН 2026. ВОАН Нижнерукельское 1е поселение. Выбранный об. 430. Вид с юга.



Илл. 159. ИА РАН 2026. ВОАН Нижнерукельское 1е поселение. Об. 435. Вид с запада.



Илл. 160. ИА РАН 2026. ВОАН Нижнерукельское 1е поселение. Выбранный об. 435. Вид с запада.



Илл. 161. ИА РАН 2026. ВОАН Нижнерукельское 1е поселение. Об. 440. Разрез заполнения. Вид с юга.



Илл. 162. ИА РАН 2026. ВОАН Нижнерукельское 1е поселение. Выбранный об. 440. Вид с севера.



Илл. 163. ИА РАН 2026. ВОАН Нижнерукельское 1е поселение. Об. 445. Вид с востока.



Илл. 164. ИА РАН 2026. ВОАН Нижнерукельское 1е поселение. Выбранный об. 445. Вид с юга.



Илл. 165. ИА РАН 2026. ВОАН Нижнерукельское 1е поселение. Об. 450. Вид с запада.



Илл. 166. ИА РАН 2026. ВОАН Нижнерукельское 1е поселение. Выбранный об. 450. Вид с востока.



Илл. 167. ИА РАН 2026. ВОАН Нижнерукельское 1е поселение. Об. 455. Вид с северо-запада.



Илл. 168. ИА РАН 2026. ВОАН Нижнерукельское 1е поселение. Выбранный об. 455. Вид с северо-востока.



Илл. 169. ИА РАН 2026. ВОАН Нижнерукельское 1е поселение. Об. 460. Вид с востока.



Илл. 170. ИА РАН 2026. ВОАН Нижнерукельское 1е поселение. Об. 460. Разрез заполнения. Вид с севера.



Илл. 171. ИА РАН 2026. ВОАН Нижнерукельское 1е поселение. Об. 465. Разрез заполнения. Вид с юга.



Илл. 172. ИА РАН 2026. ВОАН Нижнерукельское 1е поселение. Выбранный об. 465. Вид с юга.



Илл. 173. ИА РАН 2026. ВОАН Нижнерукельское 1е поселение. Об. 470. Вид с востока.



Илл. 174. ИА РАН 2026. ВОАН Нижнерукельское 1е поселение. Об. 475. Вид с севера.



Илл. 175. ИА РАН 2026. ВОАН Нижнерукельское 1е поселение. Об. 480. Разрез заполнения. Вид с юга.



Илл. 176. ИА РАН 2026. ВОАН Нижнерукельское 1е поселение. Выбранный об. 480. Вид с юго-востока.



Илл. 177. ИА РАН 2026. ВОАН Нижнерукельское 1е поселение. Об. 483. Вид с юга.



Илл. 178. ИА РАН 2026. ВОАН Нижнерукельское 1е поселение. Выбранный об. 484. Вид с севера.



Илл. 179. ИА РАН 2026. ВОАН Нижнерукельское 1е поселение. Погребение 1. Вид с запада.



Илл. 180. ИА РАН 2026. ВОАН Нижнерукельское 1е поселение. Выбранное погребение 1. Вид с запада.



Илл. 181. ИА РАН 2026. ВОАН Нижнерукельское 1е поселение. Кв. М/9. Пл. 3. Находка in situ. Кольцо бронзовое. Вид с юга.



Илл. 182. ИА РАН 2026. ВОАН Нижнерукельское 1е поселение. Кв. Х/9. Находка in situ. Светильник керамический. Вид с востока.



Илл. 183. ИА РАН 2026. ВОАН Нижнерукельское 1е поселение. Кв. Р/8. Пл. 2. Находка in situ. Гребень костяной. Вид с севера.



Илл. 184. ИА РАН 2026. ВОАН Нижнерукельское 1е поселение. Кв. Р/8. Пл. 3. Находка in situ. Серп железный. Вид с севера.



Илл. 185. ИА РАН 2026. ВОАН Нижнерукельское 1е поселение. Кв. Н/9. Пл. 3. Находка in situ. Светильник керамический. Вид с востока.



Илл. 186. ИА РАН 2026. ВОАН Нижнерукельское 1е поселение. Кв. О/9. Пл. 3. Находка in situ. Светильник керамический. Вид с юга.



Илл. 187. ИА РАН 2026. ВОАН Нижнерукельское 1е поселение. Кв. П/8. Об. 379. Находка in situ. Сосуд керамический. Вид с запада.



Илл. 188. ИА РАН 2026. ВОАН Нижнерукельское 1е поселение. Кв. М/9. Пл. 2. Находка in situ. Светильник керамический. Вид с юго-запада.



Илл. 189. ИА РАН 2026. ВОАН Нижнерукельское 1е поселение. Находки: светильники керамические.



Илл. 190. ИА РАН 2026. ВОАН Нижнерукельское 1е поселение. Находки: сосуды керамические.



Илл. 191. ИА РАН 2026. ВОАН Нижнерукельское 1е поселение. Фрагмент каменного жернова.

Министерство культуры Российской Федерации

ОТКРЫТЫЙ ЛИСТ

№ Р018-00103-00/03325997

Настоящий открытый лист выдан:

Успенскому Павлу Сергеевичу

паспорт 4519 № 671423

(серия номер паспорта)

на право проведения археологических полевых работ
на территории выявленного объекта археологического наследия «Нижнерукельское 1-е поселение» в зоне проведения работ по объекту «Строительство и реконструкция участков автомобильной дороги Р-217 «Кавказ» автомобильная дорога М-4 «Дон» – Владикавказ – Грозный – Махачкала – граница с Азербайджанской Республикой. Строительство автомобильной дороги Р-217 «Кавказ» автомобильная дорога М-4 «Дон» – Владикавказ – Грозный – Махачкала – граница с Азербайджанской Республикой на участке обхода г. Дербент, Республика Дагестан» в Республике Дагестан.

(место проведения археологических полевых работ)

На основании открытого листа

Успенский Павел Сергеевич

(Ф.И.О)

имеет право производить следующие археологические полевые работы:
археологические раскопки на указанном объекте археологического наследия в целях его изучения и сохранения.

Передоверие права на проведение археологических полевых работ по данному открытому листу другому лицу запрещается.

Срок действия открытого листа: с ***8 октября 2025 г.*** по ***18 сентября 2026 г.***

Дата принятия решения о предоставлении открытого листа: ***8 октября 2025 г.***

Первый заместитель Министра (должность) _____ (подпись) **С.Г.Обрывалин** (Ф.И.О.)

Дата ***8 октября 2025 г.***

М.П.

045472