АКТ

Государственной историко-культурной экспертизы документов, обосновывающих изменение границ выявленного объекта культурного наследия «Дагогнинское 2-е поселение», расположенного по адресу: Республика Дагестан, Дербентский район, в 0,68 км к югу от окраины с. Дагогни.

Настоящий Акт государственной историко-культурной экспертизы составлен в соответствии с Положением о государственной историко-культурной экспертизе, утверждённым постановлением Правительства Российской Федерации от 25.04.2024 № 530.

Дата начала проведения экспертизы	13.10.2026 г.
Дата окончания проведения экспертизы	23.10.2026 г.
Место проведения экспертизы	Республика Дагестан, Дербентский район; г. Москва,
Заказчик экспертизы	ООО «Кубаньархеология»

Сведение об организации:

Сведения об организации	Федеральное государственное бюджетное учреждение науки Институт археологии Российской академии наук (ИА РАН). Место нахождения: 117292, г. Москва, ул. Дм. Ульянова, д. 19. ИНН 7728023670

ИА РАН как эксперт – юридическое лицо соответствует требованию п. 2 Положения о государственной историко-культурной экспертизе, утверждённого постановлением Правительства Российской Федерации от 25.04.2024 № 530 (далее – Положение о государственной историко-культурной экспертизе) в части кадрового состава:

Сотрудники Федерального государственного бюджетного учреждения науки Институт археологии Российской академии наук (ИА РАН), являющиеся аттестованными экспертами по проведению государственной историко-культурной экспертизы:

№№	ФИО и должность работника	Реквизиты приказа Министерства культуры Российской Федерации
1	Успенский Павел Сергеевич, к.и.н., научный сотрудник отдела сохранения археологического наследия	№ 1001 от 03.06.2025
2	Исланова Инна Васильевна, д.и.н., ведущий научный сотрудник ИА РАН	№ 1102 от 24.06.2025
3	Зеленцова Ольга Викторовна, к.и.н., старший научный сотрудник отдела сохранения археологического наследия ИА РАН	№ 1001 от 03.06.2025

Сведения об эксперте:

Фамилия, имя и отчество	**Успенский Павел Сергеевич**
Образование	Высшее
Специальность	историк, археолог

Ученая степень (звание)	Кандидат исторических наук
Стаж работы	15 лет
Место работы и должность	Научный сотрудник отдела сохранения археологического наследия ИА РАН
Данные об аттестации	Государственный эксперт по проведению историко-культурной экспертизы (приказ Министерства культуры Российской Федерации № 1001 от 03.06.2025 г.) Объекты экспертизы: • Выявленные объекты культурного наследия в целях обоснования включения данных объектов в реестр; • Документы, обосновывающие включение объектов культурного наследия в реестр; • Документы, обосновывающие изменение категории историко-культурного значения объекта культурного наследия, границ территории объекта культурного наследия; • Документы, обосновывающие отнесение объекта культурного наследия к историко-культурным заповедникам, особо ценным объектам культурного наследия народов Российской Федерации либо объектам всемирного культурного и природного наследия; • Земли, подлежащие воздействию земляных, строительных, мелиоративных, хозяйственных работ, предусмотренных статьёй 25 Лесного кодекса Российской Федерации работ по использованию лесов (за исключением работ, указанных в пунктах 3, 4 и 7 части 1 статьи 25 Лесного кодекса Российской Федерации) и иных работ, в случае если указанные земли расположены в границах территорий, утверждённых в соответствии с подпунктом 342 пункта 1 статьи 9 Федерального закона «Об объектах культурного наследия (памятниках истории и культуры) народов Российской Федерации»; • Документация, за исключением научных отчётов о выполненных археологических полевых работах, содержащая результаты исследований, в соответствии с которыми определяется наличие или отсутствие объектов, обладающих признаками объекта культурного наследия, на земельных участках, подлежащих воздействию земляных, строительных, мелиоративных хозяйственных работ, указанных в настоящей статье работ по использованию лесов и иных работ; • Разделы об обеспечении сохранности объекта культурного наследия, включённого в реестр объектов, выявленного объекта культурного наследия, входящие в состав проектной или иной документации,

	проекты обеспечения сохранности указанных объектов при проведении земляных, строительных, мелиоративных, хозяйственных работ, указанных в статье 30 Федерального закона от 25.06.2002 № 73-ФЗ, работ по использованию лесов и иных работ, включающие оценку воздействия таких работ на указанные объекты и содержащие меры по обеспечению сохранности указанных объектов при проведении таких работ в границах территорий указанных объектов либо на земельном участке, непосредственно связанном с земельным участком в границах территорий указанных объектов. • Документация, обосновывающая установление требований к осуществлению деятельности в границах территории достопримечательного места, ограничений использования лесов и требований к градостроительному регламенту в границах территории достопримечательного места; • Документация, обосновывающая уточнение сведений об объекте культурного наследия, включённом в реестр объектов, о выявленном объекте культурного наследия.

Эксперт несёт ответственность за достоверность и обоснованность сведений и выводов, изложенных в заключении экспертизы, в соответствии с п. 20-д Положения о государственной историко-культурной экспертизе, утверждённым постановлением Правительства Российской Федерации от 25.04.2024 № 530.

Отношения к заказчику.

Эксперт:

- не имеет родственных связей с заказчиком (его должностными лицами, работниками);
- не состоит в трудовых отношениях с заказчиком;
- не имеет долговых или иных имущественных обязательств перед заказчиком;
- не владеет ценными бумагами, акциями (долями участия, паями в уставных капиталах) заказчика;
- не заинтересован в результатах исследований и решений, вытекающих из настоящего экспертного заключения, с целью получения выгоды в виде денег, ценностей, иного имущества, услуг имущественного характера или имущественных прав для себя или третьих лиц.

Основание проведения государственной историко-культурной экспертизы.

1. Федеральный закон от 25.06.2002 № 73-ФЗ «Об объектах культурного наследия (памятниках истории и культуры) народов Российской Федерации».
2. Положение о государственной историко-культурной экспертизе, утверждённое постановлением Правительства РФ от 25.04.2024 № 530.
3. Правила выдачи, приостановления и прекращения действия разрешений (открытых листов) на проведение работ по выявлению и изучению объектов археологического наследия, включая работы, имеющие целью поиск и изъятие

археологических предметов (утверждены постановлением Правительства Российской Федерации от 24.10.2022 № 1893).

4. Положение о едином государственном реестре объектов культурного наследия (памятников истории и культуры) народов Российской Федерации (утверждено приказом Министерства культуры Российской Федерации от 03.12.2011 № 954).

5. Положение о порядке проведения археологических полевых работ и составления научной отчётной документации, утверждённое постановлением Бюро Отделения историко-филологических наук Российской академии наук от 12.04.2023 г. №15 (далее – Положения о порядке проведения археологических полевых работ и составления научной отчётной документации).

6. Методика определения границ территорий объектов археологического наследия (рекомендована письмом Министерства культуры Российской Федерации от 27.01.2012 № 12–01–39/05-АБ (Методика)) (далее – Методика определения границ территорий объектов археологического наследия).

7. Дополнительное соглашение №1 от 01.09.2025 к договору № 127-25 от 01.08.2025 г.

Цели и объект экспертизы:

Объект экспертизы:

1. Документы, обосновывающие изменение границ выявленного объекта культурного наследия «Дагогнинское 2-е поселение», расположенного по адресу: Республика Дагестан, Дербентский район, в 0,68 км к югу от окраины с. Дагогни.

Цель экспертизы – обоснование изменения границ территории выявленного объекта культурного наследия «Дагогнинское 2-е поселение», расположенного по адресу: Республика Дагестан, Дербентский район, в 0,68 км к югу от окраины с. Дагогни.

Перечень документов, представленных заказчиком или полученных экспертом самостоятельно:

1. Горошников А.А. Проект границы территории объекта археологического наследия «Дагогнинское 2-е поселение», расположенного в Дербентском районе Республики Дагестан.

Сведения об обстоятельствах, повлиявших на процесс проведения и результаты экспертизы:

не имеются

Факты и сведения, выявленные и установленные в результате проведённых исследований.

Выявленный объект культурного (археологического) наследия «Дагогнинское 2-е поселение» (далее – ВОАН) расположен по адресу: Республика Дагестан, Дербентский район, в 0,68 км к югу от окраины с. Дагогни (согласно Приказу Агентства по охране культурного наследия Республики Дагестан № 02-ф/22 от 02.03.2022 г.).

Согласно публичной кадастровой карте, объект археологического наследия находится на участке, имеющем следующие характеристики:

Кад. номер:	05:07:000000:1498
Статус:	Учтённый
Категория земель:	Земли лесного фонда
Уточнённая площадь:	3 112 912.00 кв. м

Разрешённое использование:	Для ведения лесного хозяйства

ВОАН выявлен в ходе проведения археологических полевых работ (разведок) в зоне землеотвода по объекту «Строительство автодороги Р-217 «Кавказ» автомобильная дорога М-4 «Дон» – Владикавказ – Грозный – Махачкала – граница с Азербайджанской Республикой на участке обхода города Дербент, Республика Дагестан» археологической экспедицией ООО НПЦ «Туризм и Краеведение» под руководством В.Ю. Малашева в 2022 г.

В ходе археологической разведки 2022 г. был осуществлён сбор подъёмного материала. В целях определения границ и мощности культурного слоя ВОАН «Дагогнинское 2-е поселение» были установлены 3 шурфа и сделаны 2 зачистки, которым присвоена нумерация: шурфы №№ 31-33, и зачистки №№ 4 и 5. Шурфы, зачистки, ареал распространения подъёмного материала (керамики), а также ландшафтно-топографическая ситуация местоположения объекта археологического наследия позволили определить границу его территории.

Согласно требованию пункта 16 ст. 16.1. Федерального закона от 25 июня 2002 г. №73-ФЗ «Об объектах культурного наследия (памятниках истории и культуры) народов Российской Федерации», - объекты археологического наследия считаются выявленными объектами культурного наследия со дня их обнаружения лицом, получившим разрешение (открытый лист) на проведение работ по выявлению и изучению объектов археологического наследия. Выявленные объекты археологического наследия включаются в перечень выявленных объектов культурного наследия решением регионального органа охраны объектов культурного наследия в течение трех рабочих дней со дня поступления сведений об объекте археологического наследия в порядке, установленном пунктом 11 статьи 45.1 указанного Федерального закона.

По описанию В.Ю. Малашева ВОАН расположен в Дербентском районе, в 2250 м к юго-юго-западу от съезда с автомобильной дороги Р217 «Кавказ» из Дагестанские огни в направлении в с. Митаги-Казмаляр (либо в 0,68 км к югу от окраины с. Дагестанские огни). ВОАН расположен в нижней части каньона, у основания западного склона увала на высокой террасе пересыхающей протоки. Границы памятника определяются рельефом: с севера, запада и юга оно ограничено склонами увала, с востока – краем террасы пересыхающей протоки. Габаритные размеры памятника – 260х95 м. ***Общая площадь памятника –19183 м² (1,9183 га)***. Поселение частично нарушено: почти на всей его площади на толщину до 50 см был срезан слой гумуса, в южной части находится котлован под мусорную свалку. Керамика происходит из подъёмного материала, шурфов и зачисток. Основные напластования поселения относятся к эпохе бронзы; в верхних слоях, срезанных под вывоз гумуса, фиксируется наличие материалов албано-сарматского времени. Мощность культурного слоя варьирует от 0,2 до 2 м (заглублённых в материк сооружениях).

Координаты поворотных точек границ территории объекта археологического наследия «Дагогнинское 2-е поселение», установленных в 2022 г.

№	Координаты характерныхточек во Всемирной геодезической системе (WGS-84)	
	N	E
1	42°5'4.5471"N	48°11'41.7000"E
2	42°5'0.2689"N	48°11'38.8322"E

3	42°4'58.7782"N	48°11'37.2196"E
4	42°4'57.0559"N	48°11'36.6764"E
5	42°4'56.9717"N	48°11'36.2709"E
6	42°4'58.7740"N	48°11'33.9197"E
7	42°4'59.8127"N	48°11'33.9633"E
8	42°5'0.4337"N	48°11'34.8829"E
9	42°5'0.6741"N	48°11'36.2541"E
10	42°5'1.0769"N	48°11'36.4955"E
11	42°5'2.7771"N	48°11'35.8871"E
12	42°5'4.1387"N	48°11'36.8624"E
13	42°5'4.9400"N	48°11'38.4000"E
1	42°5'4.5471"N	48°11'41.7000"E

ВОАН «Дагогнинское 2-е поселение» поставлен на охрану приказом Агентства по охране культурного наследия Республики Дагестан № 02-ф/22 от 02.03.2022 г. «О включении объекта археологического наследия в перечень выявленных объектов культурного наследия, расположенных на территории Республики Дагестан».

До начала проведения археологических изысканий (разведок с осуществлением локальных земляных работ) изучены данные, приведённые в разделе «Мероприятия по обеспечению сохранности объектов археологического наследия, расположенные в зоне строительства автомобильной дороги Р-217 «Кавказ» на участке обход города Дербент: План выполнения охранно-спасательных археологических исследований (раскопок и наблюдений)» и Отчёте о результатах выполнения археологических полевых работ (разведок) по обследованию участков планируемых земляных работ по объекту: «Строительство и реконструкция участков автомобильной дороги Р-217 «Кавказ» автомобильная дорога М-4 «Дон» - Владикавказ - Грозный - Махачкала - граница с Азербайджанской Республикой. Строительство автомобильной дороги Р-217 «Кавказ» автомобильная дорога М-4 «Дон» - Владикавказ - Грозный - Махачкала - граница с Азербайджанской Республикой на участке обхода города Дербент, Республика Дагестан» (открытый лист №3023-2021 на имя Малышева Владимира Юрьевича).

Весной 2025 г. Дагестанским отрядом 1 Кавказской экспедиции Федерального государственного бюджетного учреждения науки Института археологии Российской академии наук (далее – ИА РАН) на ОАН «Дагогнинское 2-е поселение» и «Дагогнинский 3-й могильник» под руководством В.Ю. Малашева начали проводиться охранно-спасательные археологические работы (раскопки), продолжающиеся в настоящее время. В ходе раскопок было определено, что:

- в северо-восточной части ОАН «Дагогнинское 2-ое поселение» культурные слои поселения расширяются на север, северо-восток и восток за пределы границ памятника;

- в юго-восточной части ОАН «Дагогнинский 3-й могильник» были прослежены культурные слои эпохи средней бронзы и эпохи энеолита, относящиеся к ОАН «Дагогнинское 2-е поселение». Культурные слои на могильнике полностью совпадают культурным слоям на поселении с точки зрения глубины залегания, мощности, структуры, составу находок и датировке.

Площадь археологических работ занимает всю территорию поселения, в границах, определенных в 2022 г. и составляет 1,9183 га.

Таким образом, стало очевидно, что границы территории ОАН «Дагогнинское 2-е поселение» требуют корректировки, и если северная граница попадала на территорию

раскопа ОАН «Дагогнинский 3-й могильник» и была зафиксирована в его бортах, а восточная граница поселения ВОАН «Дагогнинское 2-е поселение» определялась планиграфией раскопа ВОАН «Дагогнинское 2-е поселение» и рельефом склона балки Саралемпеды, то для определения северо-восточной границы памятника были проведены дополнительные археологические исследования.

Было принято решение провести дополнительные работы для установления расширенной границы ВОАН «Дагогнинское 2-е поселение». Всего было заложено 3 археологические зачистки длиной по 5 м. В зачистке 1 и 2 зафиксирован культурный слой ВОАН «Дагогнинское 2-е поселение». На основе новых данных граница территории исследуемого ВОАН была отредактирована.

В 2025 г. археологической экспедицией ИА РАН были проведены археологические полевые работы (разведки с осуществлением локальных земляных работ – шурфовки) для уточнения границ выявленного объекта археологического наследия (ВОАН) «Дагогнинское 2-ое поселение» расположенного: Республика Дагестан, Дербентский район, в 0,68 км к югу от окраины с. Дагогни.

Целью работ являлось детальное определение границ территории ВОАН «Дагогнинское 2-ое поселение», попадающего в зону строительства объекта: «Строительство и реконструкция участков автомобильной дороги Р-217 «Кавказ» автомобильная дорога М-4 «Дон» - Владикавказ - Грозный - Махачкала - граница с Азербайджанской Республикой. Строительство автомобильной дороги Р-217 «Кавказ» автомобильная дорога М-4 «Дон» - Владикавказ - Грозный - Махачкала - граница с Азербайджанской Республикой на участке обхода города Дербент, Республика Дагестан».

Результат работы: уточнение северо-восточной границы памятника методом шурфовки, корректировка документации со сведениями о границах территории объекта культурного наследия (ОКН).

Работы проводились на основании открытого листа № Р018-00103-00/02123152 от 17.04.2025 г., выданного на имя Бочкового Владимира Викторовича.

В ходе настоящих археологических работ на земельном участке в непосредственной близости от границ памятника 2022 г., установленных В.Ю. Малашевым (ОЛ № 3023-2021 от 11.11.2021 г.) произведены археологические разведки. Всего было исследованы 3 археологические зачистки длиной по 5 м. В зачистке 1 и 2 зафиксирован культурный слой ВОАН «Дагогнинское 2-е поселение».

Археологические работы проводились в соответствии с Положением о порядке проведения археологических полевых работ и составления научной отчётной документации, утверждённого постановлением Бюро Отделения историко-филологических наук РАН 12.04.2023, № 15.

В ходе археологических полевых работ (разведки) 2025 г. на земельном участке в непосредственной близости от границ памятника 2022 г., установленных В.Ю. Малашевым (ОЛ № 3023-2021 от 11.11.2021 г.) произведены археологические разведки методом шурфовки. Всего было заложено 3 археологических шурфа длиной 5 м, ширина определялась краем террасы балки.

<u>Описание шурфов.</u>

Шурф 1 был расположен к северо-востоку от северной границы ОАН, определенной в 2022 г. Был заложен на склоне балки и ориентирован по её склону, на оси северо-восток–юго-запад. Длина составляла 5 м, ширина определялась краем террасы балки. Координаты шурфа 1: N 42.085011 E 48.195174

Стратиграфия шурфа 1 (описание слоёв ведётся сверху вниз от современной дневной поверхности):

Северо-западный борт:

– Светло-серый суглинок (современный слой). Мощность слоя – 75–85 см.

– Тёмно-коричневая супесь, содержащая прослойку прокалённой супеси с включениями угля (культурный слой эпохи средней бронзы). Мощность слоя – 62–92 см, мощность прослойки прокалённой супеси с включениями угля – до 28 см.

– Светло-коричневый суглинок (культурный слой эпохи энеолита). Мощность слоя – 55–81 см.

– Тёмно-коричневый затёчный суглинок (промоина). Мощность слоя – 70–77 см. В слое промоины в юго-западной части зачистки расположен валун

Юго-западный борт:

– Светло-серый суглинок (современный слой). Мощность слоя – 81–87 см.

– Тёмно-коричневая супесь, содержащая прослойку прокалённой супеси с включениями угля (культурный слой эпохи средней бронзы). Мощность слоя – 65–69 см, мощность прослойки прокалённой супеси с включениями угля – до 9 см.

– Светло-коричневый суглинок (культурный слой эпохи энеолита). Мощность слоя – 66–75 см.

– Тёмно-коричневый затёчный суглинок (промоина). Присутствуют включения мелкого обломочного материала Мощность слоя – 53–63 см.

Северо-восточный борт:

– Светло-серый суглинок (современный слой). Мощность слоя – 75–85 см.

– Тёмно-коричневая супесь. Мощность слоя – 73–91 см.

– Светло-коричневый суглинок (культурный слой эпохи энеолита). Мощность слоя – 55–72 см.

Тёмно-коричневый затёчный суглинок (промоина). Мощность слоя – 61–73 см.

В процессе исследования шурфа 1 было обнаружено три объекта.

Объект 1. Развал глиняного лепного сосуда (придонная часть) был зафиксирован в обрушающейся части склона балки на уровне залегания культурного слоя эпохи средней бронзы (Глубина: -90 – -100 см от дневной поверхности).

Объект 4, Погребение 1. В процессе разбора культурного слоя эпохи энеолита была обнаружена хозяйственная яма (объект 4), содержавшая останки человека. Контур пятна ямы чёткий, округлый в плане. На поверхности могильного пятна в северо-восточной части располагался череп погребённого, в юго-восточной части – бронзовая бусина (?) и бусина.

Погребённый покоился в заполнении хозяйственной ямы в скорченном положении на левом боку, головой и корпусом ориентирован по оси северо-запад – юго-восток. Колени подогнуты к груди, руки и ноги погребённого плотно прижаты друг к другу, вероятно, были связаны. Сохранность антропологического материала удовлетворительная: скелет сохранился практически полностью, череп погребённого сохранился частично, деформирован.

Погребальный инвентарь представлен такими находками, как бронзовая пуговица (?) и бусина, проксимальный фрагмент кремневой пластины, оформленной ретушью (располагался рядом с левой ногой погребённого), три раковины моллюсков, одна из которых имеет сквозное отверстие (располагались вокруг левого колена). Также рядом с берцовой костью левой ноги была зафиксирована кость животного, покрытая охрой. Часть охры присутствовала и на левой берцовой кости погребённого. В нижней части могильной ямы под костяком было обнаружено 5 фрагментов стенок и 1 фрагмент венчика лепного сосуда.

Среди сопутствующих находок из погребения 1 можно выделить несколько костей животных без следов обработки.

Объект 2. Был зафиксирован в западном углу шурфа 1 уходит в северо-западный и юго-западный борт зачистки. Пятно имеет округлую форму. Заполнение ямы мешаный светло-коричневый сыпучий суглинок с фрагментами угольков и прокалённой глины. Исходя из заполнения и формы является хозяйственной ямой.

Объект был зафиксирован на уровне обнаружения консервирован, т. к. выходил за границы зачистки 1.

В шурфе 1 были обнаружены следующие археологические артефакты:

- Кости животных. Всего зафиксировано 128 ед., из которых костяных изделий – 8 ед. (кость, покрытая охрой (погребение 1) – 1 ед., кочедыки – 2 ед., кости с насечками – 3 ед., костяные инструменты – 3 ед.), фрагментов костей животных без следов обработки – 120 ед. Находки залегали на разных уровнях культурных слоёв эпохи энеолита и эпохи средней бронзы.

- Фрагменты лепных сосудов. Всего зафиксировано 17 ед., из которых 11 ед. было обнаружено в нижней части могильной ямы погребения 1 (находки залегали под костяком), 6 ед. залегали на разных уровнях культурного слоя эпохи энеолита и представляли собой отдельные фрагменты стенок сосудов.

- Изделия из кремня. Всего зафиксировано 48 ед., из которых 33 ед. – различные фрагменты пластинчатых сколов с ретушью, 15 ед. – дебитаж (продукты преднамеренного расщепления камня без дополнительной обработки – отщепы, осколки). Все находки из кремня залегали в культурном слое эпохи средней бронзы.

Шурф 1 не был исследован до археологически стерильного материкового слоя из-за уходящего в северо-западный борт объекта 2. После выборки и фиксации погребения 1, объекта 4 и объекта 1, а также зачистки и фиксации бортов контрольный прокоп не выполнялся. Шурф 1 был законсервирован.

Шурф 2 расположен в 44 м к северо-востоку от шурфа 1. Был заложен на склоне балки и ориентирован по её склону, на оси северо-восток–юго-запад. Длина составляла 5 м, ширина определялась краем террасы балки. Координаты шурфа 2: N 42.085329 E 48.195575.

Стратиграфия шурфа 2 (описание слоёв ведётся сверху вниз от современной дневной поверхности):

Северо-западный борт:

- Светло-серый суглинок (современный слой). Мощность слоя – 33–100 см.

- Тёмно-коричневая супесь. Мощность слоя – 30–76 см.

- Тёмно-коричневый затёчный суглинок (промоина). Мощность слоя – 78–107 см.

- Светло-коричневый суглинок с включениями карбонатов (материк).

С целью фиксации уровня археологически стерильного слоя (материка) был выполнен контрольный прокоп на глубину до 25 см.

Описание объектов.

В процессе исследования шурфа 2 был обнаружен один объект.

Объект 3. С уровня светло-коричневого суглинка (материка) был зафиксирован комплекс столбовых ям (9 ям), расположенных полукругом в юго-восточной части зачистки на расстоянии около 5-15 см друг от друга. Объект представляет собой остатки древней конструкции/жилища.

Объект был зафиксирован на уровне обнаружения, но не вскрывался.

Описание находок.

В шурфе 2 были обнаружены следующие археологические артефакты.

Кости животных. Всего зафиксировано 80 ед. костей животных без следов дополнительной обработки, материал происходит из верхней части культурного слоя эпохи средней бронзы.

Фрагменты лепных сосудов. Всего зафиксировано 11 ед., из которых 3 ед. представляют собой стенки одного сосуда с валиком (обнаружены на глубине -160 – -170 см), 8 ед. – фрагменты стенок различных сосудов (обнаружены на глубине -170 – -185 см). Находки зафиксированы в слое тёмно-коричневого затёчного суглинка.

Изделия из кремня. Всего зафиксировано 2 кремневых отщепа, материал происходит из предматериковой части зачистки 2.

Шурф 2 был исследован полностью до археологически стерильного материкового слоя, при этом объект 3 был зафиксирован на уровне обнаружения, но не вскрывался. По окончанию работ по прокопке, зачистке бортов и дна, их фиксации, фиксации на уровне обнаружения объекта 3 была произведена рекультивация шурфа 2.

Шурф 3 расположен в 54,5 м к северо-востоку от шурфа 2. Был заложен на склоне балки и ориентирован по её склону, на оси северо-восток–юго-запад. Длина составляла 5 м, ширина определялась краем террасы балки. Координаты шурфа 3: N 42.085773 E 48.195963.

Стратиграфия шурфа 3 (описание слоёв ведётся сверху вниз от современной дневной поверхности):

Северо-западный борт:

- Светло-серый суглинок. Мощность слоя – 40–60 см.

- Светло-коричневый суглинок с включениями карбонатов (материк).

С целью фиксации уровня археологически стерильного слоя (материка) был выполнен контрольный прокоп на глубину до 25 см.

Шурф 3 был исследован полностью до археологически стерильного материкового слоя. В процессе исследования каких-либо признаков ОАН не обнаружено. После завершения работ произведена рекультивация.

Исходя из материалов, полученных в ходе работ на раскопах и в разведочных шурфах было определено, что слои эпохи бронзы и энеолита распространяются дальше границ ОАН «Дагогнинское 2-е поселение», установленных в 2022 г. В итоге работ границы были скорректированы с учётом распространения культурного слоя в восточно-северо-восточном направлении.

В результате работ площадь поселения составила 22566 кв. м, из которых 20835 кв. м попадают в створ проекта строительства автодороги.

Таблица координат характерных поворотных точек
ВОАН «Дагогнинское 2-е поселение» по результатам археологических полевых работ (разведок) 2025 г.

№ поворотной точки границы территории ОАН	**Координаты характерных точек в местной системе координат (МСК-05)**	
	X	**Y**
Точка 1	119209.6054	408004.2176
Точка 2	119204.6417	408002.8533
Точка 3	119161.8296	407967.1984
Точка 4	119126.0957	407939.0513
Точка 5	119119.3438	407940.5739
Точка 6	119074.3400	407918.6900

Точка 7	119056.9112	407912.6085
Точка 8	119057.9559	407904.3762
Точка 9	118994.7009	407875.3824
Точка 10	118945.9470	407838.4279
Точка 11	118892.4865	407826.6736
Точка 12	118889.5939	407817.4101
Точка 13	118943.1969	407763.5227
Точка 14	118975.4273	407765.4777
Точка 15	118995.2064	407783.7571
Точка 16	119003.4874	407814.3565
Точка 17	119016.5865	407820.3461
Точка 18	119068.6303	407805.5443
Точка 19	119111.1796	407826.7659
Точка 20	119137.2077	407862.0108
Точка 21	119146.0950	407892.0437
Точка 22	119147.9254	407892.0490
Точка 23	119151.2685	407900.8476
Точка 24	119143.8313	407923.1033
Точка 25	119212.6711	407979.6116
Точка 26	119213.1827	407992.0175
Точка 1	119209.6054	408004.2176

Граница ВОАН определяется по 26 поворотным точкам, расположенным на площадке каньона; границы территории ОАН имеют многоугольную форму, вытянутую с северо-востока на юго-запад.

Граница была установлена на основании археологических раскопок, закладки 3 контрольных шурфов, а также на основании оценки топографической ситуации – с востока памятник ограничен протокой.

Описание прохождения границ территории
ВОАН «Дагогнинское 2-е поселение»

От начальной точки границ территории ОАН (характерная поворотная точка «1», расположенной на северо-восточном углу ОАН «Дагогнинское 2-е поселение», в 5,14 м по азимуту 194,73° располагается характерная точка «2». Далее: от характерной точки «2» по

азимуту 219,35° на расстоянии 55,71 м располагается характерная точка «3»; от характерной точки «3» по азимуту 217,75° на расстоянии 45,48 м располагается характерная точка «4»; от характерной точки «4» по азимуту 161,71° на расстоянии 6,92 м располагается характерная точка «5»; от характерной точки «5» по азимуту 205,16° на расстоянии 68,42 м располагается характерная точка «6»; от характерной точки «6» по азимуту 198,30° на расстоянии 18,45 м располагается характерная точка «7»; от характерной точки «7» по азимуту 276,55° на расстоянии 8,29 м располагается характерная точка «8»; от характерной точки «8» по азимуту 204,32° на расстоянии 69,10 м располагается характерная точка «9»; от характерной точки «9» по азимуту 217,29° на расстоянии 61,17 м располагается характерная точка «10»; от характерной точки «10» по азимуту 191,92° на расстоянии 54,73 м располагается характерная точка «11»; от характерной точки «11» по азимуту 251,18° на расстоянии 9,70 м располагается характерная точка «12»; от характерной точки «12» по азимуту 315,00° на расстоянии 76 м располагается характерная точка «13»; от характерной точки «13» по азимуту 3,43° на расстоянии 32,28 м располагается характерная точка «14»; от характерной точки «14» по азимуту 42,64° на расстоянии 26,93 м располагается характерная точка «15»; от характерной точки «15» по азимуту 74,39° на расстоянии 31,70 м располагается характерная точка «16»; от характерной точки «16» по азимуту 23,95° на расстоянии 14,40 м располагается характерная точка «17»; от характерной точки «17» по азимуту 344,24° на расстоянии 54,10 м располагается характерная точка «18»; от характерной точки «18» по азимуту 26,26° на расстоянии 47,54 м располагается характерная точка «19»; от характерной точки «19» по азимуту 54,34° на расстоянии 43,81 м располагается характерная точка «20»; от характерной точки «20» по азимуту 74,34° на расстоянии 31,32 м располагается характерная точка «21»; от характерной точки «21» по азимуту 0° на расстоянии 2 м располагается характерная точка «22»; от характерной точки «22» по азимуту 72,91° на расстоянии 9,39 м располагается характерная точка «23»; от характерной точки «23» по азимуту 108,06° на расстоянии 23,50 м располагается характерная точка «24»; от характерной точки «24» по азимуту 39,77° на расстоянии 89,02 м располагается характерная точка «25»; от характерной точки «25» по азимуту 82,38° на расстоянии 12,41 м располагается характерная точка «26»; от характерной точки «26» по азимуту 106,41° на расстоянии 12,71 м располагается характерная исходная точка «1» ОАН «Дагогнинское 2-е поселение».

Таким образом в ходе полевых археологических работ (разведок) граница территория ВОАН ***была скорректирована в сторону увеличения в восточно-северо-восточном направлении.***

Общие сведения ВОАН «Дагогнинское 2-е поселение»: проект границ территории имеет 26 характерных поворотных точек; длина границ территории по периметру составляет 892 м; ***площадь границ территории памятника археологии составляет 22566 кв. м***

Границы выявленного объекта археологического наследия «Дагогнинское 2-е поселение» были утверждены приказом Агентства по охране объектов культурного наследия Республики Дагестан (Дагнаследие) № 49/26-од от 20 июля 2026 года «Об утверждении границ территории выявленного объекта культурного наследия «Дагогнинское 2-е поселение» (Республика Дагестан, Дербентский район, в 0,68 км к югу от окраины с. Дагогни)».

Координаты характерных (поворотных) точек границ территории выявленного объекта культурного наследия «Дагогнинское 2-е поселение» (согласно приказу № 49/26-од от 20 июля 2026 года)

№	WGS-84	МСК-05 (СК-95)

	СШ	ВД	X	Y
1	42.085497604	48.195885779	119209.610	408004.220
2	42.085453054	48.195868329	119204.640	408002.850
3	42.085072524	48.195429847	119161.830	407967.200
4	42.084754709	48.195083268	119126.100	407939.050
5	42.084693660	48.195100415	119119.340	407940.570
6	42.084291567	48.194827929	119074.340	407918.690
7	42.084135500	48.194751324	119056.910	407912.610
8	42.084145966	48.194652070	119057.950	407904.380
9	42.083580564	48.194290272	118994.700	407875.380
10	42.083146737	48.193835034	118945.950	407838.430
11	42.082667136	48.193683315	118892.490	407826.670
12	42.082642276	48.193570909	118889.590	407817.410
13	42.083132031	48.192929427	118943.200	407763.520
14	42.083421861	48.192958909	118975.430	407765.480
15	42.083597445	48.193183342	118995.210	407783.760
16	42.083667867	48.193554565	119003.490	407814.360
17	42.083784973	48.193629300	119016.590	407820.350
18	42.084255357	48.193459723	119068.630	407805.540
19	42.084635489	48.193723906	119111.180	407826.770
20	42.084865049	48.194154398	119137.210	407862.010
21	42.084940945	48.194518850	119146.090	407892.040
22	42.084952196	48.194519075	119147.340	407892.040
23	42.084973918	48.194605923	119149.860	407899.190
24	42.084901960	48.194875685	119142.200	407921.630
25	42.085519467	48.195579359	119211.660	407978.830
26	42.085531376	48.195739010	119213.180	407992.020
1	42.085497604	48.195885779	119209.610	408004.220

Площадь границ территории выявленного объекта культурного (археологического) наследия «Дагогнинское 2-е поселение», в пределах утверждённых границ, составляет 22566 кв. м

По результатам проведённых масштабных археологических раскопок в 2025-2026 гг. на ВОАН «Дагогнинское 2-е поселение» в границах территории, уточнённой в ходе разведки 2025 г., была вскрыта площадь ***19183 кв. м.***

Работы 2025-2026 гг. проводились на основании разрешения (Открытого листа) № Р018-00103-00/01844561 от 12 февраля 2025 г., выданного Министерством Культуры РФ на имя Мимохода Романа Алексеевича, а также на основании разрешения (Открытого листа) № Р018-00103-00/05579341 от 16 июля 2026 г., выданного Министерством Культуры РФ на имя Горошникова Андрея Алексеевича.

Таблица координат характерных поворотных точек

ВОАН «Дагогнинское 2-ое поселение» по участку раскопок (по разделу 2024 г.)

№	WGS-84		МСК-05 (СК-95)	
	СШ	ВД	X	Y
1	42.084940945	48.194518850	119131.440	407938.250
2	42.083580564	48.194290272	118994.700	407875.380

3	42.083146737	48.193835034	118945.950	407838.430
4	42.082667136	48.193683315	118892.490	407826.670
5	42.082642276	48.193570909	118889.590	407817.410
6	42.083132031	48.192929427	118943.200	407763.520
7	42.083421861	48.192958909	118975.430	407765.480
8	42.083597445	48.193183342	118995.210	407783.760
9	42.083667867	48.193554565	119003.490	407814.360
10	42.083784973	48.193629300	119016.590	407820.350
11	42.084255357	48.193459723	119068.630	407805.540
12	42.084635489	48.193723906	119111.180	407826.770
13	42.084865049	48.194154398	119137.210	407862.010
1	42.084940945	48.194518850	119131.440	407938.250

Краткое описание полученных результатов раскопок 2025-2026 гг.

Слой 4а – слой мягкой, рыхлой супеси пепельно-серого цвета. Эпоха средней бронзы. Слой датирован С14 – 25-22 вв. до н.э. (усред.). Местами имеет одиночные маломощные (до 7 см) прослойки золистой, чёрной, горелой супеси. Слой 4а начинает аккумулироваться с центральной части поселения, нарастая к северной его части до мощности 1-1,2 м. Характеризуется керамикой темных поверхностей с лощением и без, а также керамикой с покрытием из жидкой глины. Стоит отметить налепные валики на верхней половине сосудов с вдавлениями и штампом, реже с другим орнаментом.

Слой 4б – слой мягкой, рыхлой супеси коричневого цвета, имеет несколько чередующихся прослоек (от 2 до 7) горелой супеси (мощностью 5-15 см). Прослойки покрывают значительные площади, не являются локальными. Эпоха средней бронзы. В слое найдено значительное количество фрагментов лепных сосудов с внешней поверхностью обмазанной жидкой глиной. Слой 4б начинает аккумулироваться с центральной части поселения чуть севернее слоя 4а, нарастая к северо-западной его части до мощности 3-4 м.

Слой 4в – слой мягкой, рыхлой супеси тёмно-коричневого цвета с различными оттенками (бурого, бардового, тёмно-жёлтого) или светло-коричневого суглинка (в зависимости от локализации на территории памятника). Эпоха ранней бронзы. Слой маркируют: каменная стена в северо-восточной части раскопа; т.н. очажные приставки-конусы с роговидной и овальной головкой. Отмечено малое количество керамики с обмазанной глиной поверхностью (возможно, она вовсе инфильтрована с верхних слоёв или происходит из более поздних перекопов), так же в слое встречаются переотложенные керамические находки эпохи энеолита.

Погребённая почва 1 – слой плотного, гумусированного коричневого суглинка с примесью супеси, мощность слоя от 1 до 20 см. Стерильный слой. Прослеживается в центральной и северо-западной части поселения. Разделяет слои ранней бронзы и энеолита.

В местах где данный слой не прослеживается, слой 4в располагается непосредственно над слоем 3.

Слой 3 – жёлтая супесь или светло-коричневый суглинок (в зависимости от локализации на территории памятника), мощность слоя от 15 до 60 см. Местами прослеживаются линзы аллювиального песка, так же содержащего в себе находки. Энеолит, слой датирован С14 (в целом – вторая четверть 5 тыс. до н.э.). Характеризуется: круглоплановыми жилищами со столбовыми конструкциями по периметру и очажками внутри; крупными колоколовидными в разрезе ямами; погребениями людей скорчено на боку внутри «хозяйственный ям». Керамический комплекс резко отличен от вышележащих слоёв по обжигу, формовочной массе и более светлому (красновато-розоватому) цвету поверхностей – это сосуды с горизонтальными ручками ушками – крупные «тазы» с прямыми стенками и венчиками (т.н. жаровни), зачастую, имеющие замыкающийся по кругу ряд отверстий ниже венчика, сосуды с петельчатыми ручками округлого сечения. Стоит отметить импортную керамику, покрытую краской (небольшое количество) и немногочисленную коллекцию изделий из обсидиана, преимущественно – отщепов, чешуек.

Погребённая почва 2 – стерильный слой над материком. Гумусированный суглинок. Темно-серый, по верхней границе залегает чёрная органическая (дёрн?) прослойка (1-2 см). Слой, на котором образовалось энеолитическое поселение.

Материк – светло-жёлтый суглинок.

Описание объектов:

Объект 232 - однородное заполнение, обломочный материал, корнеходы, мешанные суглинки, светлые и коричневые + включения угля. Округлой формы в плане. Стенки вертикальные, затем с подбоем. Дно ровное, плоское. Диаметр - 1.4 м, диаметр дна - 1.6 м, глубина -1.16 м. присутствуют фрагменты керамических сосудов, кремень и кости животных.

Объект 233 - мешанные суглинки с мелким обломочным материалом. Трапецевидной формы в плане. Стенки пологие, неровные. Дно ухабистое, рельефное.

Объект 234 - мешанные суглинки, обломочный материал, включения древесного угля. Округлой формы в плане. Стенки вертикальные. Дно плоское, ровное, есть небольшая ямка в северной части ямы, в северо-восточной части приступок в форме трапеции. фрагменты керамических сосудов, кремень и кости животных.

Объект 241 - галька; мешанные суглинки коричневого цвета; включения карбонизированных [суглинков] Округлой формы в плане; стенки сужающиеся ко дну. Дно не выраженно, ухабистое, в северной части - западение. Диаметр - 1,96 м, глубина - 0,29 м. фрагменты керамических сосудов и кости животных.

В связи с проведёнными археологическими раскопками на ОАН «Дагогнинское 2-е поселение» границы территории памятника археологии подлежат изменению путём исключения площади раскопок 19183 кв. м, согласно с п. 3 ст. 3.1 Федерального закона; с п. 3.3-3.17 Положения о порядке проведения археологических полевых работ и составления научной отчётной документации от 12.04.2023 №15; пунктами 3.1, 3.2, 3.5, 3.8.8, 3.8.10-12, 7.2-3, 7.6.2-7.6.12 Методики определения границ территорий объектов археологического наследия, рекомендованной к применению письмом МК РФ от 27.01.2012 № 12-01-39/05-АБ.

Координаты поворотных точек границ территории объекта археологического наследия «Дагогнинское 2-е поселение», установленных в результате проведённых археологических раскопок 2025-2026 г.

Обозначение (номер) характерной точки	Координаты характерных точек в местной системе координат (МСК-20 от СК-95)		Координаты характерных точек во Всемирной геодезической системе координат (WGS-84)	
	Северной широты	Восточной долготы	X	Y
1	119212,67	407979,61	42.085533	48.195488
2	119213,18	407992,02	42.085536	48.195638
3	119209,61	408004,22	42.085502	48.195785
4	119204,64	408002,85	42.085457	48.195767
5	119161,83	407967,2	42.085077	48.195329
6	119126,1	407939,05	42.084759	48.194982
7	119119,34	407940,57	42.084698	48.195000
8	119074,34	407918,69	42.084296	48.194727
9	119056,91	407912,61	42.084140	48.194650
10	119057,95	407904,46	42.084150	48.194552
11	119131,44	407938,25	42.084807	48.194974
12	119137,21	407862,02	42.084869	48.194054
13	119146,1	407892,04	42.084945	48.194418
14	119147,93	407892,05	42.084962	48.194418
15	119151,27	407900,85	42.084991	48.194525
16	119143,83	407923,1	42.084921	48.194793
1	119212,67	407979,61	42.085533	48.195488

Обозначение части границ		Длина стороны. м.	Описание прохождения части границы
от точки	до точки		
1.	2	12.42	С западо-юго-запада на востоко-северо-восток
2.	3	12.71	С западо-северо-запада на востоко-юго-восток
3.	4	5.15	С севера на юг
4.	5	55.71	С северо-востока на юго-запад
5.	6	45.49	С северо-востока на юго-запад
6.	7	6.92	С северо-северо-запада на юго-юго-восток
7.	8	50,04	С северо-востока на юго-запад
8.	9	18,46	С севера на юг
9.	10	8,22	С востока на запад
10.	11	80,89	С юго-запада на северо-восток
11.	12	76,45	С востоко-юго-востока на западо-северо-запад
12.	13	31,31	С западо-юго-запада на востоко-северо-восток

13.	14	1.83	С юга на север
14.	15	9.41	С юго-запада на северо-восток
15.	16	23.47	С северо-запада на юго-восток
16.	1	89.06	С юго-запада на северо-восток

Поворотные точки границы территории определены сотрудниками ИА РАН. Метод определения координат характерных (поворотных. угловых) точек границ территории объекта археологического наследия с помощью портативного прибора глобального позиционирования (Garmin Oregon 550. система координат WGS-84). Географические координаты (широта. долгота) определены с точностью до 0.1".

Общий периметр границ территорий объекта археологического наследия – 527,5 м. Площадь территории объекта археологического наследия – 3383 м^2.

Полевые археологические работы (раскопки) 2025-2026 гг. привели к изменению границ территории ВОАН «Дагогнинское 2-е поселение». ***Площадь территории объекта археологического наследия в результате проведённых археологических полевых работ составляет 3383 м^2***

В ходе спасательных археологических полевых работ 2025-2026 гг. (раскопок) выявленного объекта культурного наследия «Дагогнинское 2-е поселение», земельный участок, подлежащий воздействию земляных, строительных, мелиоративных и (или) хозяйственных работ, в рамках проекта «Строительство и реконструкция участков автомобильной дороги Р-217 «Кавказ» автомобильная дорога М-4 «Дон» - Владикавказ - Грозный - Махачкала - граница с Азербайджанской Республикой. Строительство автомобильной дороги Р-217 «Кавказ» автомобильная дорога М-4 «Дон» - Владикавказ - Грозный - Махачкала - граница с Азербайджанской Республикой на участке обхода города Дербент, Республика Дагестан» исследован в полном объёме на площади 19183 кв. м, объект археологического наследия в территории строительства отсутствует.

Перечень документов и материалов, собранных и полученных при проведении экспертизы, а также использованной для неё специальной и справочной литературы:

1. Федеральный закон от 25.06.2002 № 73-ФЗ «Об объектах культурного наследия (памятниках истории и культуры) народов Российской Федерации».

2. Положение о государственной историко-культурной экспертизе, утверждённое постановлением Правительства РФ от 25.04.2024 № 530.

3. Правила выдачи, приостановления и прекращения действия разрешений (открытых листов) на проведение работ по выявлению и изучению объектов археологического наследия, утверждённые постановлением Правительства Российской Федерации от 24.10.2022 № 1893.

4. Положение о порядке проведения археологических полевых работ и составления научной отчётной документации, утверждённое постановлением Бюро Отделения историко-филологических наук Российской академии наук от 12.04.2023 г. №15 (далее – Положения о порядке проведения археологических полевых работ и составления научной отчётной документации).

5. Методика определения границ территорий объектов археологического наследия (рекомендована письмом Министерства культуры Российской Федерации от 27.01.2012 № 12–01–39/05-АБ (Методика)) (далее – Методика определения границ территорий объектов археологического наследия).

6. Положение о едином государственном реестре объектов культурного наследия (памятников истории и культуры) народов Российской Федерации (утверждено приказом Министерства культуры Российской Федерации от 03.10.2011 № 954).

7. Малашев В.Ю. Отчёт об археологических разведках в зоне строительства и реконструкции автомобильной дороги Р-217 «Кавказ» на участке обхода города Дербент в Дербентском районе Республики Дагестан в 2021-2022 гг. // Архив ИА РАН.

8. Раздел проектной документации «Мероприятия по обеспечению сохранности объектов археологического наследия, расположенные в зоне строительства автомобильной дороги Р-217 «Кавказ» на участке обход города Дербент: План выполнения охранно-спасательных археологических исследований (раскопок и наблюдений)» в реализации «Строительство и реконструкция участков автомобильной дороги Р-217 «Кавказ» автомобильная дорога М-4 «Дон» - Владикавказ - Грозный - Махачкала - граница с Азербайджанской Республикой. Строительство автомобильной дороги Р-217 «Кавказ» автомобильная дорога М-4 «Дон» - Владикавказ - Грозный - Махачкала - граница с Азербайджанской Республикой на участке обхода города Дербент. Республика Дагестан» (Разработчик ООО НИЦ «Туризм и краеведение». 2024 г. Том 10.5. Том 10.5.1).

9. Акт государственной историко-культурной экспертизы «Документация или разделы документации, обосновывающие мери по обеспечению сохранности объекта культурного наследия, включённого в реестр, выявленного объекта культурного наследия либо объекта, обладающего признаками объекта культурного наследия, при проведении земляных, мелиоративных и (или) хозяйственных работ, предусмотренных статьёй 25 Лесного кодекса Российской Федерации работ по использованию лесов на земельном участке, непосредственно связанном с земельным участком в границах территории объекта культурного наследия в границах территории проектируемого объекта: «Строительство и реконструкция участков автомобильной дороги Р-217 «Кавказ» автомобильная дорога М-4 «Дон» - Владикавказ - Грозный - Махачкала - граница с Азербайджанской Республикой. Строительство автомобильной дороги Р-217 «Кавказ» автомобильная дорога М-4 «Дон» - Владикавказ - Грозный - Махачкала - граница с Азербайджанской Республикой на участке обхода города Дербент. Республика Дагестан», представленный за подписью аттестованного эксперта А. В. Лычагина (приказ Министерства культуры РФ от 23.06.2021г. №1039).

10. Согласование агентства по охране культурного Республики Дагестан (Дагнаследие) № 07/24 от 23.04.2024 г. раздела проектной документации мероприятий по обеспечению сохранности объектов культурного наследия.

11. Приказ Агентства по охране культурного наследия Республики Дагестан № 02-ф/22 от 02.03.2022 г.

12. Документация о результатах проведения археологических полевых работ (разведок) с осуществлением локальных земляных работ на территории объекта культурного наследия «Дагогнинское 2-е поселение», Республика Дагестан, Дербентский район, в 0,68 км к югу от окраины с. Дагогни. ООО «Кубаньархеология». г. Краснодар, 2025

13. Бочковой В.В. Проект границы территории объекта археологического наследия «Дагогнинское 2-е поселение», расположенного в Дербентском районе Республики Дагестан.

14. Приказ Агентства по охране культурного наследия Республики Дагестан № 49/26-од от 20.07.2026

Обоснование вывода экспертизы.

Документы, обосновывающие изменение границ территории ВОАН «Дагогнинское 2-е поселение», расположенного по адресу: Республика Дагестан, Дербентский район, в

0,68 км к югу от окраины с. Дагогни, представлены на экспертизу в объёме, достаточном для проведения государственной историко-культурной экспертизы.

Приведённые сведения о выявленном объекте культурного наследия «Дагогнинское 2-е поселение», расположенном по адресу: Республика Дагестан, Дербентский район, в 0,68 км к югу от окраины с. Дагогни, достоверны.

На основании и по результатам описанных выше археологических полевых работ предлагается внести следующие изменения в учётные данные об объекте в части границ его территории и площади:

Земельный участок площадью ***19183 кв. м*** необходимо исключить из территории выявленного объекта культурного наследия «Дагогнинское 2-е поселение», расположенного по адресу: Республика Дагестан, Дербентский район, в 0,68 км к югу от окраины с. Дагогни, в связи с тем, что участок на площади земельного отвода будущего строительства площадью ***19183 кв. м*** археологическими раскопками исследован полностью. ***Площадь территории объекта культурного (археологического) наследия в результате проведённых археологических полевых работ составляет 3383 кв. м.***

ВЫВОДЫ ЭКСПЕРТИЗЫ.

Изменение границ территории выявленного объекта культурного наследия «Дагогнинское 2-е поселение», расположенного по адресу: Республика Дагестан, Дербентский район, в 0,68 км к югу от окраины с. Дагогни, является ***обоснованным (положительное заключение)***.

Учётные сведения выявленного объекта культурного наследия «Дагогнинское 2-е поселение», расположенного по адресу: Республика Дагестан, Дербентский район, в 0,68 км к югу от окраины с. Дагогни, в соответствии с п. 7. ст. 3.1 Федерального закона № 73-ФЗ актуализировать в соответствии со следующими сведениями:

1. «Дагогнинское 2-е поселение» расположено по адресу: Российская Федерация, Республика Дагестан, Дербентский район, в 0,68 км к югу от окраины с. Дагогни.

2. Таблица координат характерных точек границ территории выявленного объекта культурного наследия «Дагогнинское 2-е поселение»:

Обозначение (номер) характерной точки	Координаты характерных точек в местной системе координат (МСК-20 от СК-95)		Координаты характерных точек во Всемирной геодезической системе координат (WGS-84)	
	Северной широты	Восточной долготы	X	Y
1	119212,67	407979,61	42.085533	48.195488
2	119213,18	407992,02	42.085536	48.195638
3	119209,61	408004,22	42.085502	48.195785
4	119204,64	408002,85	42.085457	48.195767
5	119161,83	407967,2	42.085077	48.195329
6	119126,1	407939,05	42.084759	48.194982
7	119119,34	407940,57	42.084698	48.195000
8	119074,34	407918,69	42.084296	48.194727
9	119056,91	407912,61	42.084140	48.194650
10	119057,95	407904,46	42.084150	48.194552
11	119131,44	407938,25	42.084807	48.194974
12	119137,21	407862,02	42.084869	48.194054

13	119146,1	407892,04	42.084945	48.194418
14	119147,93	407892,05	42.084962	48.194418
15	119151,27	407900,85	42.084991	48.194525
16	119143,83	407923,1	42.084921	48.194793
1	119212,67	407979,61	42.085533	48.195488

3. Схема границ территории выявленного объекта культурного наследия «Дагогнинское 2-е поселение»:

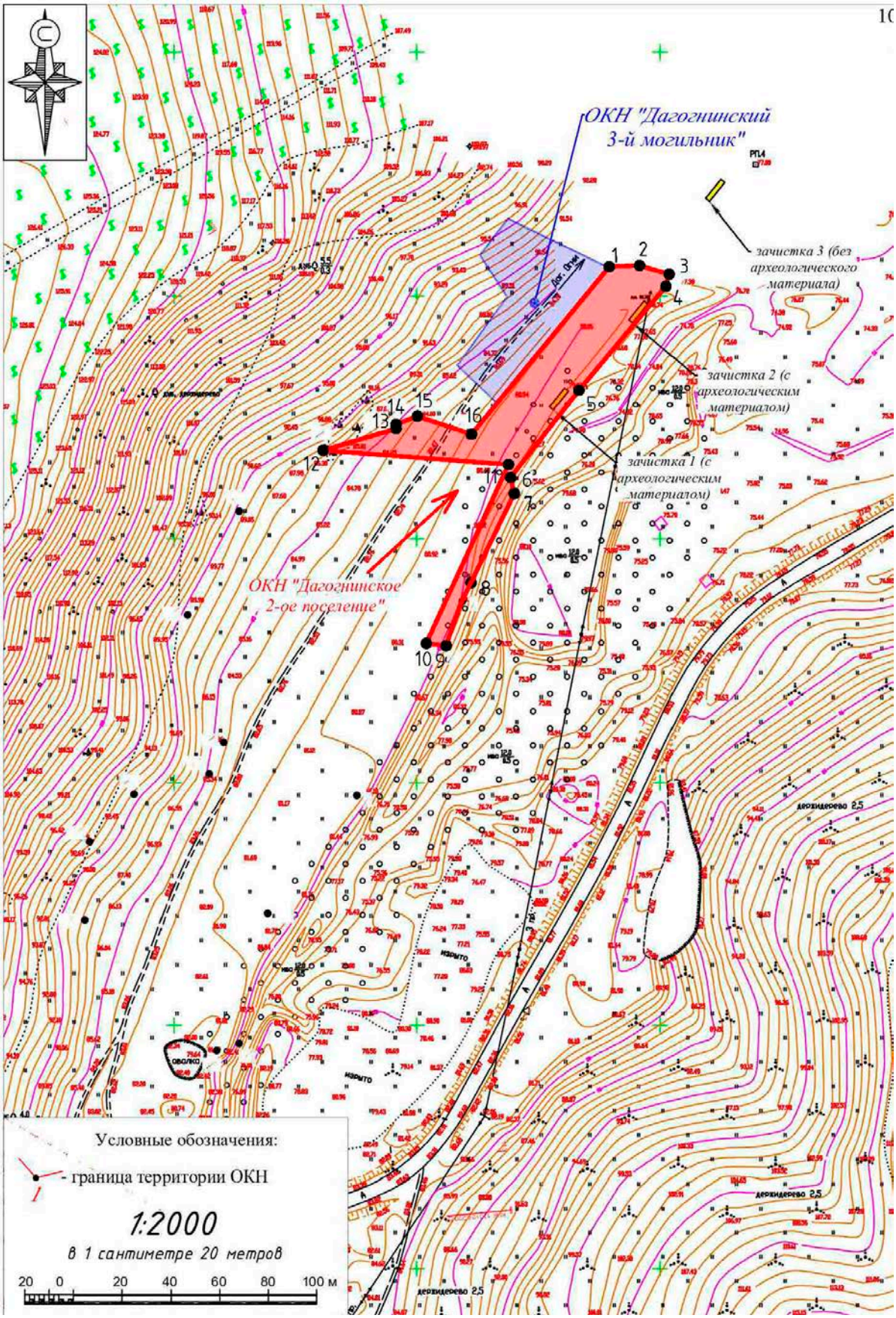

Перечень приложений к заключению экспертизы:

Приложение № 1. Приказ Агентства по охране культурного наследия Республики Дагестан № 02-ф/22 от 02.03.2022 г.

Приложение № 2. Приказ Агентства по охране культурного наследия Республики Дагестан № 49/26-од от 20.07.2026 г.

Приложение № 3. Горошников А.А. Проект границы территории объекта археологического наследия «Дагогнинское 2-е поселение», расположенного в Дербентском районе Республики Дагестан.

Приложение № 4. Дополнительное соглашение №1 от 01.09.2025 к договору № 127-25 от 01.08.2025 г.

Приложение № 5. Трудовой договор между ИА РАН и Успенским П.С. № 111/2025 от 12.01.2026 г.

Приложение № 6. Копия: трудовой договор между ИА РАН и Исламовой И.В. от 10.04.2007 г. (бессрочный)

Приложение № 7. Копия: трудовой договор между ИА РАН и Зеленцовой О.В. от 09.03.2007 г. № 72; Дополнительное соглашение от 01.06.2022 к трудовому договору № 72 от 09.03.2007 г.

Государственный эксперт: Успенский Павел Сергеевич

Дата оформления заключения экспертизы: «23» октября 2026 г.

Приложение № 1.

Приказ Агентства по охране культурного наследия Республики Дагестан № 02-ф/22 от 02.03.2022 г.

АГЕНТСТВО ПО ОХРАНЕ КУЛЬТУРНОГО НАСЛЕДИЯ РЕСПУБЛИКИ ДАГЕСТАН
(Дагнаследие)

367031, г.Махачкала, ул.Гусейнова, д.26 e-mail: dagnasledie@mail.ru, тел.(8722) 69-21-10

П Р И К А З

№ 02-ф/22 «02» 03 2022 г.

Об утверждении Акта об установлении историко-культурной ценности объекта археологического наследия - «Дагогнинское 2-е поселение» расположенного в Дербентском районе, в 0,68 км от югу от окраины с. Дагогни, выявленного в ходе проведения археологических полевых работ (разведок) в зоне землеотвода по объекту «Строительство автодороги Р-217 «Кавказ» автомобильная дорога М-4 «Дон» – Владикавказ – Грозный – Махачкала – граница с Азербайджанской Республикой на участке обхода города Дербент, Республика Дагестан» археологической экспедицией ООО НПЦ «Туризм и Краеведение» под руководством В.Ю. Малашева и включения его в «Перечень выявленных объектов культурного наследия (памятников истории и культуры), расположенных на территории Республики Дагестан»

В соответствии со статьей 16.1 Федерального закона от 25.06.2002 № 73-ФЗ «Об объектах культурного наследия (памятниках истории и культуры) народов Российской Федерации» (собрание законодательства Российской Федерации, 01.07.2002, № 26, ст. 2519), статьей 14 Закона Республики Дагестан от 03.02.2009 № 7 «Об объектах культурного наследия (памятниках истории и культуры) народов Российской Федерации, расположенных на территории Республики Дагестан» (Собрание законодательства Республики Дагестан, 13.02.2009, № 3, ст.77) и Порядка проведения работ по выявлению объектов, обладающих признаками объекта культурного наследия, и государственному учету объектов, обладающих признаками объекта культурного наследия, утвержденного приказом Министерства культуры РФ от 2 июля 2015 г.

п р и к а з ы в а ю :

1. Утвердить Акт об установлении историко-культурной ценности объекта археологического наследия - «Дагогнинское 2-е поселение» расположенного по адресу: Дербентский район, в 0,68 км от югу от окраины с. Дагогни (приложение № 1).

2. Включить выявленный объект археологического наследия «Дагогнинское 2-е поселение» (далее выявленный объект археологического наследия) с адресным ориентиром: Дербентский район, в 0,68 км от югу от окраины с. Дагогни в «Перечень выявленных объектов культурного наследия, расположенных на

2. Включить выявленный объект археологического наследия **«Дагогнинское 2-е поселение»** (далее выявленный объект археологического наследия) с адресным ориентиром: Республика Дагестан, Дербентский район, в 0,68 км к югу от окраины с. Дагогни, в Перечень выявленных объектов культурного наследия, расположенных на территории Республики Дагестан, в соответствии со статьей 3 Федерального закона от 25.06.2002 № 73-ФЗ «Об объектах культурного наследия (памятниках истории и культуры) народов Российской Федерации» (приложение № 2).

3.Консультанту отдела надзора, сохранения и использования объектов культурного наследия федерального значения – Мамаевой С.С. в срок не позднее трех рабочих дней со дня принятия настоящего приказа уведомить заявителя о включении указанного объекта в «Перечень выявленных объектов культурного наследия, расположенного на территории Республики Дагестан» с приложением копии решения о включении объекта в указанный Перечень и не позднее трех рабочих дней со дня получения информации от органа регистрации прав уведомить собственника и (или) иного законного владельца объекта о включении выявленного объекта в «Перечень выявленных объектов культурного наследия, расположенных на территории Республики Дагестан» с приложением копии решения о включении объекта в указанный Перечень, а также о необходимости выполнять требования к содержанию и использованию выявленного объекта культурного наследия, определенные пунктами 1 - 3 статьи 47.3 Федерального закона от 25.06.2002 г. № 73-ФЗ «Об объектах культурного наследия (памятниках истории и культуры) народов Российской Федерации».

4. Начальнику отдела по работе с единым государственным реестром – Аллаеву Н.М. не позднее пяти рабочих дней со дня принятия решения о включении объекта в «Перечень выявленных объектов культурного наследия, расположенных на территории Республики Дагестан» направить копию решения о включении объекта в Перечень выявленных объектов культурного наследия, расположенных на территории Республики Дагестан в орган регистрации прав недвижимости.

5. Консультанту отдела надзора, сохранения и использования объектов культурного наследия федерального значения – Мамаевой С.С. подготовить письмо в Администрацию МР о необходимости внесения изменений в Правила землепользования и застройки (ПЗЗ) в соответствии с п.10 ст.36 Федерального закона «Об объектах культурного наследия (памятниках истории и культуры) народов Российской Федерации» от 25.06.2002г. ФЗ-№73, после включения выявленного объекта археологического наследия в «Перечень выявленных объектов культурного наследия, расположенных на территории Республики Дагестан».

6. Контроль за исполнением приказа возложить на заместителя руководителя - начальника отдела надзора, сохранения и использования объектов культурного наследия федерального значения Харбилова Х.З.

Руководитель **М. Мусаев**

Взам.инв.№ | Подпись и дата | Инв. № подл.

Изм	Кол	Лист	Ндок	Подпись	Дата	2/18/ПИР/СТР-ПЗ-АО			
Разработал		Малашев В.			5.03.22	Отчет о результатах выполнения охранно-разведочного археологического обследования участков планируемых земляных работ по титулу объекта	стадия	Лист	Листов
Проверил		Гаджиев Б			5.03.22		П	178	198
Н.контр.						Раздел 10: Том 10.3.	ООО «НПЦ ТиК»		

Приложение № 2.

Приказ Агентства по охране культурного наследия Республики Дагестан № 49/26-од от 20.07.2026 г.

АГЕНТСТВО ПО ОХРАНЕ КУЛЬТУРНОГО НАСЛЕДИЯ РЕСПУБЛИКИ ДАГЕСТАН
(Дагнаследие)

ПРИКАЗ

№ 49/26-од «20» июля 2026 г.

Об утверждении границ территории выявленного объекта культурного наследия «Дагогнинское 2-е поселение»
(Республика Дагестан, Дербентский район, в 0,68 км к югу от окраины с. Дагогни)

В соответствии со статьей 3.1 и статьей 5.1 Федерального закона от 25 июня 2002 года № 73-ФЗ «Об объектах культурного наследия (памятниках истории и культуры) народов Российской Федерации» (Собрание законодательства РФ, 2002, № 26, ст. 2519; 2025, № 47, ст. 7050), статьей 7 Закона Республики Дагестан от 3 февраля 2009 года № 7 «Об объектах культурного наследия (памятниках истории и культуры) народов Российской Федерации, расположенных на территории Республики Дагестан» (Собрание законодательства Республики Дагестан, 2009, № 3, ст. 77; интернет-портал правовой информации Республики Дагестан (www.pravo.e-dag.ru) 2026, 5 марта, № 05004017826), приказом Министерства культуры Российской Федерации от 04.06.2015 № 1745 «Об утверждении требований к составлению проектов границ территорий объектов культурного наследия» (официальный интернет-портал правовой информации (www.pravo.gov.ru), 2015, 26 августа, № 0001201508260013, официальный интернет-портал правовой информации (www.pravo.gov.ru), 2024, 28 февраля, № 0001202402280005) и Положением об Агентстве по охране культурного наследия Республики Дагестан, утвержденным постановлением Правительства Республики Дагестан от 18 ноября 2016 г. № 342 (официальный интернет-портал правовой информации (www.pravo.gov.ru), 2016, 23 ноября, № 0500201611230005; интернет-портал правовой информации Республики Дагестан (www.pravo.e-dag.ru) 2026, 5 февраля № 05002017656)

приказываю:

1. Утвердить границы территории выявленного объекта культурного наследия «Дагогнинское 2-е поселение», расположенного по адресу: Республика Дагестан, Дербентский район, в 0,68 км к югу от окраины с. Дагогни, учетный номер в АИС ЕГРОКН 05-181696, согласно приложению № 1 к настоящему приказу.

2. Установить особый режим использования земельного участка, в границах которого располагается выявленный объект культурного наследия «Дагогнинское 2-е поселение» согласно приложению № 2 к настоящему приказу.

3. Консультанту отдела финансовой-хозяйственной деятельности и кадровой работы Якумову Р.Г. в сроки и порядке, установленные действующим законодательством, обеспечить размещение настоящего приказа на официальном портале Агентства по охране культурного наследия Республики Дагестан, в информационно телекоммуникационной сети «Интернет» (https://dagnasledie.e-dag.ru/).

4. Начальнику отдела по работе с единым государственным реестром объектов культурного наследия Аллаеву Н.М. обеспечить направление настоящего приказа в Управление Федеральной службы государственной регистрации, кадастра и картографии по Республике Дагестан для регистрации ограничений (обременений) прав в Едином государственном реестре недвижимости, в соответствии с требованиями действующего законодательства.

5. Контроль за исполнением настоящего приказа возложить на врио заместителя руководителя Тагирова И.Г.

Руководитель **З. Исаева**

Приложение № 1
к приказу Агентства по охране культурного
наследия Республике Дагестан
№ 49/26-од от «20» июля 2026 г.

Краткие сведения:

Объект археологического наследия «Дагогнинское 2-е поселение» выявлен в ходе проведения археологических полевых работ (разведок) в зоне землеотвода по объекту «Строительство автодороги Р-217 «Кавказ» автомобильная дорога М-4 «Дон» – Владикавказ – Грозный – Махачкала – граница с Азербайджанской Республикой на участке обхода города Дербент, Республика Дагестан» археологической экспедицией ООО НПЦ «Туризм и Краеведение» под руководством В.Ю. Малашева.

ВОАН расположен в Дербентском районе в 2250 м. к ЮЮЗ от съезда с автомобильной дороги Р217 «Кавказ» из Дагестанские огни в направлении в с. Митаги-Казмаляр (либо в 0,68 км от югу от окраины с. Дагестанские огни).

Поселение расположено в нижней части каньона, у основания западного склона увала на высокой террасе пересыхающей протоки. Границы памятника определяются рельефом: с севера, запада и юга оно ограничено склонами увала, с востока – краем террасы пересыхающей протоки. Поселение частично нарушено: почти на всей его площади на толщину до 50 см был срезан слой гумуса. Керамика происходит из подъемного материала, шурфов и зачисток. Основные напластования поселения относятся к эпохе бронзы; в верхних слоях, срезанных под вывоз гумуса, фиксируется наличие материалов албано-сарматского времени.

Мощность культурного слоя варьирует от 0,2 до 2 м (заглубленных в материк сооружениях). Памятник полностью попадает в зону строительных работ.

В целях определения границ и мощности культурного слоя ВОАН «Дагогнинское 2-е поселение» были установлены 3 шурфа и сделаны 2 зачистки, которым присвоена нумерация: шурфы №№ 31-33, и зачистки №№ 4 и 5. Шурфы, зачистки, ареал распространения подъемного материала (керамики), а также ландшафтно-топографическая ситуация местоположения объекта археологического наследия позволили определить границу его территории.

По результатам выполненных археологических исследований (разведок с осуществлением локальных земляных работ) в 2025 г. в зоне строительства объекта: «Строительство и реконструкция на участке обхода города Дербент, Республика Дагестан» экспедицией ООО «Кубаньархеология» совместно с ИА РАН под руководством В.В. Бочкового на земельном участке в непосредственной близости от границ ВОАН «Дагогнинское 2-ое поселение» было исследовано 3 археологические зачистки для установления точных границ памятника. В зачистке 1 и 2 зафиксирован культурный слой ВОАН «Дагогнинское 2-ое поселение».

На основе новых данных граница территории ВОАН «Дагогнинское 2-ое поселение» была отредактирована в сторону увеличения в северо-восточном направлении. Периметр границ ОКН составил 892 м; площадь границ территории памятника археологии – 22566 кв.м.

Координаты характерных (поворотных) точек границ территории выявленного объекта культурного наследия «Дагогнинское 2-е поселение» по результатам настоящих работ.

№	WGS-84		МСК-05 (СК-95)	
	СШ	ВД	X	Y
1	42.085497604	48.195885779	119209.610	408004.220
2	42.085453054	48.195868329	119204.640	408002.850
3	42.085072524	48.195429847	119161.830	407967.200
4	42.084754709	48.195083268	119126.100	407939.050
5	42.084693660	48.195100415	119119.340	407940.570
6	42.084291567	48.194827929	119074.340	407918.690
7	42.084135500	48.194751324	119056.910	407912.610
8	42.084145966	48.194652070	119057.950	407904.380
9	42.083580564	48.194290272	118994.700	407875.380
10	42.083146737	48.193835034	118945.950	407838.430
11	42.082667136	48.193683315	118892.490	407826.670
12	42.082642276	48.193570909	118889.590	407817.410
13	42.083132031	48.192929427	118943.200	407763.520
14	42.083421861	48.192958909	118975.430	407765.480
15	42.083597445	48.193183342	118995.210	407783.760
16	42.083667867	48.193554565	119003.490	407814.360
17	42.083784973	48.193629300	119016.590	407820.350
18	42.084255357	48.193459723	119068.630	407805.540
19	42.084635489	48.193723906	119111.180	407826.770
20	42.084865049	48.194154398	119137.210	407862.010
21	42.084940945	48.194518850	119146.090	407892.040
22	42.084952196	48.194519075	119147.340	407892.040
23	42.084973918	48.194605923	119149.860	407899.190
24	42.084901960	48.194875685	119142.200	407921.630
25	42.085519467	48.195579359	119211.660	407978.830
26	42.085531376	48.195739010	119213.180	407992.020
1	42.085497604	48.195885779	119209.610	408004.220

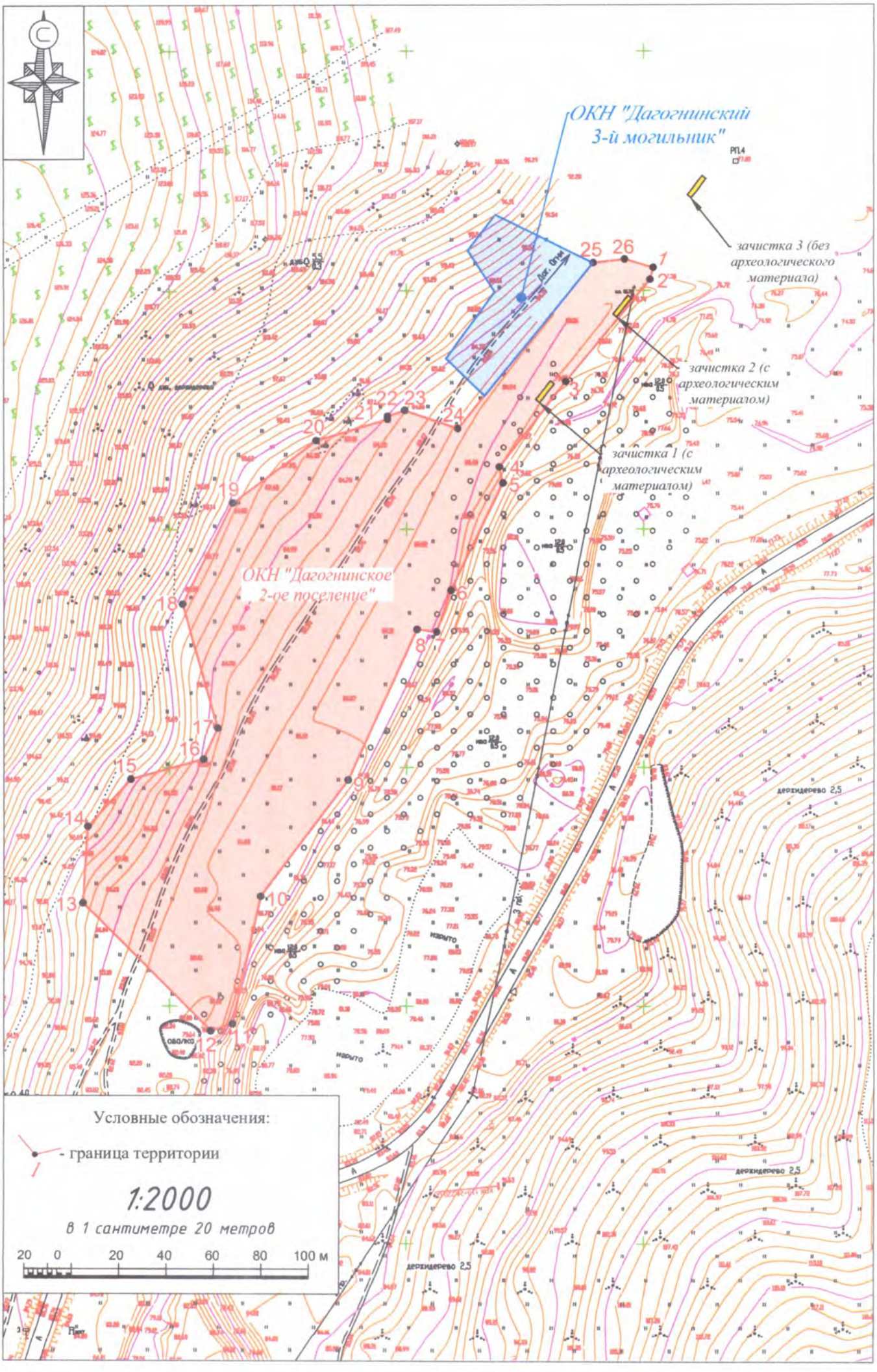
ОКН "Дагогнинский 3-й могильник"
ОКН "Дагогнинское 2-ое поселение"
зачистка 3 (без археологического материала)
зачистка 2 (с археологическим материалом)
зачистка 1 (с археологическим материалом)
Условные обозначения:
- граница территории
1:2000
в 1 сантиметре 20 метров
20 0 20 40 60 80 100 м

Текстовое описание границ территории выявленного объекта культурного наследия «Дагогнинское 2-е поселение»

От начальной точки границ территории ОКН «1» (характерная поворотная точка 1), расположенной на северо-восточном углу границы ВОАН «Дагогнинское 2-ое поселение», в 5 м на Ю располагается характерная точка «2». Далее: от характерной точки «2» в направлении ЮЗ на расстоянии 56 м располагается характерная точка «3»; от характерной точки «3» в направлении ЮЗ на расстоянии 45 м располагается характерная точка «4»; от характерной точки «4» в направлении ЮВ на расстоянии 7 м располагается характерная точка «5»; от характерной точки «5» в направлении ЮЗ на расстоянии 50 м располагается характерная точка «6»; от характерной точки «6» в направлении ЮЗ на расстоянии 18 м располагается характерная точка «7»; от характерной точки «7» в направлении З на расстоянии 8 м располагается характерная точка «8»; от характерной точки «8» в направлении ЮЗ на расстоянии 70 м располагается характерная точка «9»; от характерной точки «9» в направлении ЮЗ на расстоянии 61 м располагается характерная точка «10»; от характерной точки «10» в направлении Ю на расстоянии 55 м располагается характерная точка «11»; от характерной точки «11» в направлении ЮЗ на расстоянии 10 м располагается исходная характерная точка «12», от характерной точки «12» в направлении СЗ на расстоянии 76 м располагается исходная характерная точка «13», от характерной точки «13» в направлении С на расстоянии 32 м располагается исходная характерная точка «14», от характерной точки «14» в направлении СВ на расстоянии 27 м располагается исходная характерная точка «15», от характерной точки «15» в направлении СВ на расстоянии 32 м располагается исходная характерная точка «16», от характерной точки «16» в направлении ССВ на расстоянии 14 м располагается исходная характерная точка «17», от характерной точки «17» в направлении СЗ на расстоянии 54 м располагается исходная характерная точка «18», от характерной точки «18» в направлении ССВ на расстоянии 47 м располагается исходная характерная точка «19», от характерной точки «19» в направлении СВ на расстоянии 44 м располагается исходная характерная точка «20», от характерной точки «20» в направлении СВ на расстоянии 31 м располагается исходная характерная точка «21», от характерной точки «21» в направлении С на расстоянии 1 м располагается исходная характерная точка «22», от характерной точки «22» в направлении СВ на расстоянии 8 м располагается исходная характерная точка «23», от характерной точки «23» в направлении ЮВ на расстоянии 24 м располагается исходная характерная точка «24», от характерной точки «24» в направлении СВ на расстоянии 90 м располагается исходная характерная точка «25», от характерной точки «25» в направлении СВ на расстоянии 13 м располагается исходная характерная точка «26», от характерной точки «26» в направлении ЮВ на расстоянии 13 м располагается исходная характерная точка «1» ВОАН «Дагогнинское 2-ое поселение».

Общие сведения ВОАН «Дагогнинское 2-ое поселение»:

- проект границ территории имеет 26 характерных поворотных точек;
-длина границ территории по периметру составляет 892 м;
-площадь границ территории памятника археологии составляет 22566 кв.м.

Приложение № 2
к приказу Агентства по охране культурного
наследия Республике Дагестан
№ 49/26-од от «20» 07 2026 г.

Режим использования земельного участка в границах территории выявленного объекта культурного наследия «Дагогнинское 2-е поселение»

В соответствии с требованиями Федерального закона от 25 июня 2002 года № 73-ФЗ «Об объектах культурного наследия (памятниках истории и культуры) народов Российской Федерации» (далее - Федеральный закон) для земельных участков, в границах которых располагается выявленный объект археологического наследия, устанавливается особый режим использования земельного участка. На территории указанных участков устанавливаются ограничения на использование земель и ведение хозяйственной деятельности, направленные на обеспечение сохранности выявленного объекта археологического наследия.

Особый режим использования земельных участков, в границах которых располагается выявленный объект археологического наследия, предусматривает возможность проведения археологических полевых работ в порядке, установленном Федеральным законом, земляных, строительных, мелиоративных, хозяйственных работ, указанных в ст. 30 Федерального закона при условии обеспечении сохранности выявленного объекта археологического наследия, включенного в единый государственный реестр объектов культурного наследия (памятников истории и культуры) народов Российской Федерации, а также обеспечения доступа граждан к указанному объекту археологического наследия.

В границах выявленного объекта культурного наследия федерального значения разрешается:

- изыскательские, проектные, земляные, строительные, мелиоративные, хозяйственные работы, указанные в статье 30 Федерального закона работы по использованию лесов и иные работы в границах территории объекта культурного наследия, включенного в реестр, проводятся при условии соблюдения установленных статьей 5.1 Федерального закона требований к осуществлению деятельности в границах территории объекта культурного наследия, особого режима использования земельного участка, в границах которого располагается объект археологического наследия, и при условии реализации согласованных соответствующим органом охраны объектов культурного наследия, определенным пунктом 2 статьи 45 Федерального закона, обязательных разделов об обеспечении сохранности указанного объекта культурного наследия в проектах проведения таких работ или проектов обеспечения сохранности указанного объекта культурного наследия либо плана проведения спасательных археологических полевых работ, включающих

оценку воздействия проводимых работ на указанный объект культурного наследия.

- проведение работ по выявлению и изучению объектов археологического наследия, включая работы, имеющие целью поиск и изъятие археологических предметов (далее - археологические полевые работы), работы проводятся на основании выдаваемого разрешения (открытого листа).

В границах выявленного объекта культурного наследия федерального значения запрещается:

- поиск и сбор с применением технических средств (или без таковых) археологических находок (подъемного материала) без специального разрешения (Открытого листа), выданного в соответствии с законодательством Российской Федерации в области сохранения, использования, популяризации и государственной охраны объектов культурного наследия (памятников истории и культуры) народов Российской Федерации;

- осуществление любых действий, ведущих к повреждению, разрушению или уничтожению выявленного объекта археологического наследия и его природного комплекса.

Все виды работ на земельных участках в границах выявленных объектов культурного наследия должны быть согласованы с государственным органом, уполномоченным в области сохранения объектов культурного наследия.

Приложение № 3.

Горошников А.А. Проект границы территории объекта археологического наследия «Дагогнинское 2-е поселение», расположенного в Дербентском районе Республики Дагестан.

Проект границы территории объекта археологического наследия «Дагогнинское 2-е поселение», расположенного в Дербентском районе Республики Дагестан

Объект археологического наследия

«Дагогнинское 2-е поселение»

(энеолит - эпоха бронзы)

Объект археологического наследия (далее – ОАН) **«Дагогнинское 2-е поселение»,** расположен в Дербентском районе Республики Дагестан, в 2,25 км к ЮЮЗ от съезда с автомобильной дороги Р-217 «Кавказ» из г. Дагестанские огни в направлении с. Митаги-Казмаляр, на границе Приморской низменности и Предгорного Дагестана.

Согласно публичной кадастровой карте, объект археологического наследия находится на участке, имеющем следующие характеристики:

Кад. номер:	05:07:000000:1498
Статус:	Учтённый
Категория земель:	Земли лесного фонда
Уточненная площадь:	3 112 912.00 кв. м
Разрешённое использование:	Для ведения лесного хозяйства

ОАН «Дагогнинское 2-е поселение» выявлен в 2022 г. в ходе проведения археологических разведок в зоне землеотвода по объекту «Строительство автодороги Р-217 «Кавказ» автомобильная дорога М-4 «Дон» – Владикавказ – Грозный – Махачкала – граница с Азербайджанской Республикой на участке обхода города Дербент, Республика Дагестан» археологической экспедицией ООО НПЦ «Туризм и Краеведение» под руководством В.Ю. Малашева. Установлены границы ОАН, определявшиеся по 13 поворотным точкам. Им же к северо-западу от поселения выявлен ОАН «Дагогнинский 3-й могильник».

Координаты поворотных точек границ территории объекта археологического наследия «Дагогнинское 2-е поселение», установленных в 2022 г.

№	Координаты характерныхточек во Всемирной геодезической системе (WGS-84)	
	N	E
1	42°5'4.5471"N	48°11'41.7000"E
2	42°5'0.2689"N	48°11'38.8322"E
3	42°4'58.7782"N	48°11'37.2196"E
4	42°4'57.0559"N	48°11'36.6764"E
5	42°4'56.9717"N	48°11'36.2709"E
6	42°4'58.7740"N	48°11'33.9197"E
7	42°4'59.8127"N	48°11'33.9633"E
8	42°5'0.4337"N	48°11'34.8829"E
9	42°5'0.6741"N	48°11'36.2541"E
10	42°5'1.0769"N	48°11'36.4955"E
11	42°5'2.7771"N	48°11'35.8871"E
12	42°5'4.1387"N	48°11'36.8624"E
13	42°5'4.9400"N	48°11'38.4000"E
1	42°5'4.5471"N	48°11'41.7000"E

Весной 2025 г. Дагестанским отрядом 1 Кавказской экспедиции Федерального государственного бюджетного учреждения науки Института археологии Российской академии наук (далее – ИА РАН) на ОАН «Дагогнинское 2-е поселение» и «Дагогнинский 3-й могильник» под руководством В.Ю. Малашева начали проводиться охранно-спасательные археологические работы (раскопки), продолжающиеся в настоящее время. В ходе раскопок было определено, что:

- в северо-восточной части ОАН «Дагогнинское 2-ое поселение» культурные слои поселения расширяются на север, северо-восток и восток за пределы границ памятника;

- в юго-восточной части ОАН «Дагогнинский 3-й могильник» были прослежены культурные слои эпохи средней бронзы и эпохи энеолита, относящиеся к ОАН «Дагогнинское 2-е поселение». Культурные слои на могильнике полностью совпадают культурным слоям на поселении с точки зрения глубины залегания, мощности, структуры, составу находок и датировке.

Площадь археологических работ занимает всю территорию поселения, в границах, определенных в 2022 г. и составляет 1,9183 Га.

Таким образом, стало очевидно, что границы территории ОАН «Дагогнинское 2-е поселение» требуют корректировки, и если северная граница попадала на территорию раскопа ОАН «Дагогнинский 3-й могильник» и была зафиксирована в его бортах, а восточная граница поселения ОАН «Дагогнинское 2-е поселение» определялась планиграфией раскопа ОАН «Дагогнинское 2-е поселение» и рельефом склона балки Саралемпеды, то для определения северо-восточной границы памятника были проведены дополнительные археологические исследования.

Археологические исследования (разведки) проведены в 2025 г. Дагестанским отрядом 1 Кавказской экспедиции ИА РАН под руководством Бочкового В.В. на основании Открытого листа № Р018-00103-00/02123152.

Поселение занимает нижнюю часть каньона, у основания западного склона увала на высокой террасе пересыхающей протоки. Границы памятника определяются рельефом: с севера, запада и юга оно ограничено склонами увала, с востока – краем террасы пересыхающей протоки.

В ходе работ заложено три стратиграфических шурфа, в двух из которых выявлен культурный слой, зафиксировано одно погребение и иные археологизированные объекты, собрана коллекция археологического материала, представленного изделиями из кремня, кости, цветного металла и глины. Таким образом, границы ОАН были увеличены к северо-востоку, северо-западной границей соприкасаясь с границей ОАН «Дагогнинский 3-1 могильник».

Исходя из материалов, полученных в ходе работ на раскопах и в разведочных шурфах было определено, что слои эпохи бронзы и энеолита распространяются дальше границ ОАН «Дагогнинское 2-е поселение», установленных в 2022 г. В итоге работ границы были скорректированы с учетом распространения культурного слоя в восточном-северо-восточном направлениях.

Координаты поворотных точек границ территории объекта археологического наследия «Дагогнинское 2-е поселение», уточнённых в ходе археологической разведки 2025 г.

№ поворотной точки границы территории ОАН	**Координаты характерных точек в местной системе координат (МСК-05)**	
	X	**Y**
Точка 1	119209.6054	408004.2176
Точка 2	119204.6417	408002.8533
Точка 3	119161.8296	407967.1984
Точка 4	119126.0957	407939.0513
Точка 5	119119.3438	407940.5739
Точка 6	119074.3400	407918.6900
Точка 7	119056.9112	407912.6085
Точка 8	119057.9559	407904.3762

Точка 9	118994.7009	407875.3824
Точка 10	118945.9470	407838.4279
Точка 11	118892.4865	407826.6736
Точка 12	118889.5939	407817.4101
Точка 13	118943.1969	407763.5227
Точка 14	118975.4273	407765.4777
Точка 15	118995.2064	407783.7571
Точка 16	119003.4874	407814.3565
Точка 17	119016.5865	407820.3461
Точка 18	119068.6303	407805.5443
Точка 19	119111.1796	407826.7659
Точка 20	119137.2077	407862.0108
Точка 21	119146.0950	407892.0437
Точка 22	119147.9254	407892.0490
Точка 23	119151.2685	407900.8476
Точка 24	119143.8313	407923.1033
Точка 25	119212.6711	407979.6116
Точка 26	119213.1827	407992.0175
Точка 1	119209.6054	408004.2176

Граница ОАН определяется по 26 поворотным точкам, расположенным на площадке каньона; границы территории ОАН имеют многоугольную форму, вытянутую с северо-востока на юго-запад.

По результатам проведенных масштабных археологических раскопок на ОАН «Дагогнинское 2-е поселение» в границах территории, уточненной в ходе разведки 2025 г., была вскрыта площадь ***19 183 кв. м.***

Работы 2025-2026 гг. проводились на основании разрешения (Открытого листа) № Р018-00103-00/01844561 от 12 февраля 2025 г., выданного Министерством Культуры РФ на имя Мимохода Романа Алексеевича, а также на основании разрешения (Открытого листа) № Р018-00103-00/05579341 от 16 июля 2026 г., выданного Министерством Культуры РФ на имя Горошникова Андрея Алексеевича.

Краткое описание полученных результатов раскопок 2025-2026 гг.

Слой 4а – слой мягкой, рыхлой супеси пепельно-серого цвета. Эпоха средней бронзы. Слой датирован С14 – 25-22 вв. до н.э. (усред.). Местами имеет одиночные маломощные (до 7 см) прослойки золистой, чёрной, горелой супеси. Слой 4а начинает аккумулироваться с центральной части поселения, нарастая к северной его части до мощности 1-1,2 м. Характеризуется керамикой темных поверхностей с лощением и без, а также керамикой с покрытием из жидкой глины. Стоит отметить налепные валики на верхней половине сосудов с вдавлениями и штампом, реже с другим орнаментом.

Слой 4б – слой мягкой, рыхлой супеси коричневого цвета, имеет несколько чередующихся прослоек (от 2 до 7) горелой супеси (мощностью 5-15 см). Прослойки

покрывают значительные площади, не являются локальными. Эпоха средней бронзы. В слое найдено значительное количество фрагментов лепных сосудов с внешней поверхностью обмазанной жидкой глиной. Слой 4б начинает аккумулироваться с центральной части поселения чуть севернее слоя 4а, нарастая к северо-западной его части до мощности 3-4 м.

Слой 4в – слой мягкой, рыхлой супеси тёмно-коричневого цвета с различными оттенками (бурого, бардового, тёмно-жёлтого) или светло-коричневого суглинка (в зависимости от локализации на территории памятника). Эпоха ранней бронзы. Слой маркируют: каменная стена в северо-восточной части раскопа; т.н. очажные приставки-конусы с роговидной и овальной головкой. Отмечено малое количество керамики с обмазанной глиной поверхностью (возможно, она вовсе инфильтрована с верхних слоёв или происходит из более поздних перекопов), так же в слое встречаются переотложенные керамические находки эпохи энеолита.

Погребённая почва 1 – слой плотного, гумусированного коричневого суглинка с примесью супеси, мощность слоя от 1 до 20 см. Стерильный слой. Прослеживается в центральной и северо-западной части поселения. Разделяет слои ранней бронзы и энеолита. В местах где данный слой не прослеживается, слой 4в располагается непосредственно над слоем 3.

Слой 3 – желтая супесь или светло-коричневый суглинок (в зависимости от локализации на территории памятника), мощность слоя от 15 до 60 см. Местами прослеживаются линзы аллювиального песка, так же содержащего в себе находки. Энеолит, слой датирован С14 (в целом – вторая четверть 5 тыс. до н.э.). Характеризуется: круглоплановыми жилищами со столбовыми конструкциями по периметру и очажками внутри; крупными колоколовидными в разрезе ямами; погребениями людей скорчено на боку внутри «хозяйственный ям». Керамический комплекс резко отличен от вышележащих слоёв по обжигу, формовочной массе и более светлому (красновато-розоватому) цвету поверхностей – это сосуды с горизонтальными ручками ушками – крупные «тазы» с прямыми стенками и венчиками (т.н. жаровни), зачастую, имеющие замыкающийся по кругу ряд отверстий ниже венчика, сосуды с петельчатыми ручками округлого сечения. Стоит отметить импортную керамику, покрытую краской (небольшое количество) и немногочисленную коллекцию изделий из обсидиана, преимущественно – отщепов, чешуек.

Погребённая почва 2 – стерильный слой над материком. Гумусированный суглинок. Темно-серый, по верхней границе залегает чёрная органическая (дёрн?) прослойка (1-2 см). Слой, на котором образовалось энеолитическое поселение.

Материк – светло-желтый суглинок.

Описание объектов:

Объект 232 - однородное заполнение, обломочный материал, корнеходы, мешанные суглинки, светлые и коричневые + включения угля. Округлой формы в плане. Стенки вертикальные, затем с подбоем. Дно ровное, плоское. Диаметр - 1.4 м, диаметр дна - 1.6 м, глубина -1.16 м. присутствуют фрагменты керамических сосудов, кремень и кости животных.

Объект 233 - мешанные суглинки с мелким обломочным материалом. Трапецевидной формы в плане. Стенки пологие, неровные. Дно ухабистое, рельефное.

Объект 234 - мешанные суглинки, обломочный материал, включения древесного угля. Округлой формы в плане. Стенки вертикальные. Дно плоское, ровное, есть небольшая ямка в северной части ямы, в северо-восточной части приступок в форме трапеции. фрагменты керамических сосудов, кремень и кости животных.

Объект 241 - галька; мешанные суглинки коричневого цвета; включения карбонизированных [суглинков] Округлой формы в плане; стенки сужающиеся ко дну. Дно не выраженно, ухабистое, в северной части - западение. Диаметр - 1,96 м, глубина - 0,29 м. фрагменты керамических сосудов и кости животных.

Таблица координат характерных поворотных точек
ВОАН «Дагогнинское 2-ое поселение» по участку раскопок (по разделу 2024 г.)

№	WGS-84		МСК-05 (СК-95)	
	СШ	ВД	X	Y
1	42.084940945	48.194518850	119131.440	407938.250
2	42.083580564	48.194290272	118994.700	407875.380
3	42.083146737	48.193835034	118945.950	407838.430
4	42.082667136	48.193683315	118892.490	407826.670
5	42.082642276	48.193570909	118889.590	407817.410
6	42.083132031	48.192929427	118943.200	407763.520
7	42.083421861	48.192958909	118975.430	407765.480
8	42.083597445	48.193183342	118995.210	407783.760
9	42.083667867	48.193554565	119003.490	407814.360
10	42.083784973	48.193629300	119016.590	407820.350

11	42.084255357	48.193459723	119068.630	407805.540
12	42.084635489	48.193723906	119111.180	407826.770
13	42.084865049	48.194154398	119137.210	407862.010
1	42.084940945	48.194518850	119131.440	407938.250

В связи с проведёнными археологическими раскопками на ОАН «Дагогнинское 2-е поселение» границы территории памятника археологии подлежат изменению путём исключения площади раскопок ***19 183 кв. м***, согласно с п. 3 ст. 3.1 Федерального закона; с п. 3.3-3.17 Положения о порядке проведения археологических полевых работ и составления научной отчётной документации от 12.04.2023 №15; пунктами 3.1, 3.2, 3.5, 3.8.8, 3.8.10-12, 7.2-3, 7.6.2-7.6.12 Методики определения границ территорий объектов археологического наследия, рекомендованной к применению письмом МК РФ от 27.01.2012 № 12-01-39/05-АБ.

Координаты поворотных точек границ территории объекта археологического наследия «Дагогнинское 2-е поселение», установленных в результате проведенных археологических раскопок 2025-2026 г.

Обозначение (номер) характерной точки	Координаты характерных точек в местной системе координат (МСК-20 от СК-95)		Координаты характерных точек во Всемирной геодезической системе координат (WGS-84)	
	Северной широты	Восточной долготы	X	Y
1	119212,67	407979,61	42.085533	48.195488
2	119213,18	407992,02	42.085536	48.195638
3	119209,61	408004,22	42.085502	48.195785
4	119204,64	408002,85	42.085457	48.195767
5	119161,83	407967,2	42.085077	48.195329
6	119126,1	407939,05	42.084759	48.194982
7	119119,34	407940,57	42.084698	48.195000
8	119074,34	407918,69	42.084296	48.194727
9	119056,91	407912,61	42.084140	48.194650
10	119057,95	407904,46	42.084150	48.194552
11	119131,44	407938,25	42.084807	48.194974
12	119137,21	407862,02	42.084869	48.194054
13	119146,1	407892,04	42.084945	48.194418
14	119147,93	407892,05	42.084962	48.194418
15	119151,27	407900,85	42.084991	48.194525
16	119143,83	407923,1	42.084921	48.194793
1	119212,67	407979,61	42.085533	48.195488

Обозначение части границ		Длина стороны. м.	Описание прохождения части границы
от точки	до точки		
1.	2	12.42	С западо-юго-запада на востоко-северо-восток
2.	3	12.71	С западо-северо-запада на востоко-юго-восток
3.	4	5.15	С севера на юг
4.	5	55.71	С северо-востока на юго-запад
5.	6	45.49	С северо-востока на юго-запад
6.	7	6.92	С северо-северо-запада на юго-юго-восток
7.	8	50,04	С северо-востока на юго-запад
8.	9	18,46	С севера на юг
9.	10	8,22	С востока на запад
10.	11	80,89	С юго-запада на северо-восток
11.	12	76,45	С востоко-юго-востока на западо-северо-запад
12.	13	31,31	С западо-юго-запада на востоко-северо-восток
13.	14	1.83	С юга на север
14.	15	9.41	С юго-запада на северо-восток
15.	16	23.47	С северо-запада на юго-восток
16.	1	89.06	С юго-запада на северо-восток

Общий периметр границ территорий объекта археологического наследия – ***527,5 м.***

Площадь территорий объекта археологического наследия – ***3383 м^2.***

Поворотные точки границы территории определены сотрудниками ИА РАН. Метод определения координат характерных (поворотных. угловых) точек границ территории объекта археологического наследия с помощью портативного прибора глобального позиционирования (Garmin Oregon 550. система координат WGS-84). Географические координаты (широта. долгота) определены с точностью до 0.1".

Ответственный исполнитель. держатель Открытого листа



А.А. Горошников



План-схема границ территории ОАН "Дагогнинское 2-е поселение" с границами раскопа 2025-26 гг. на космоснимке

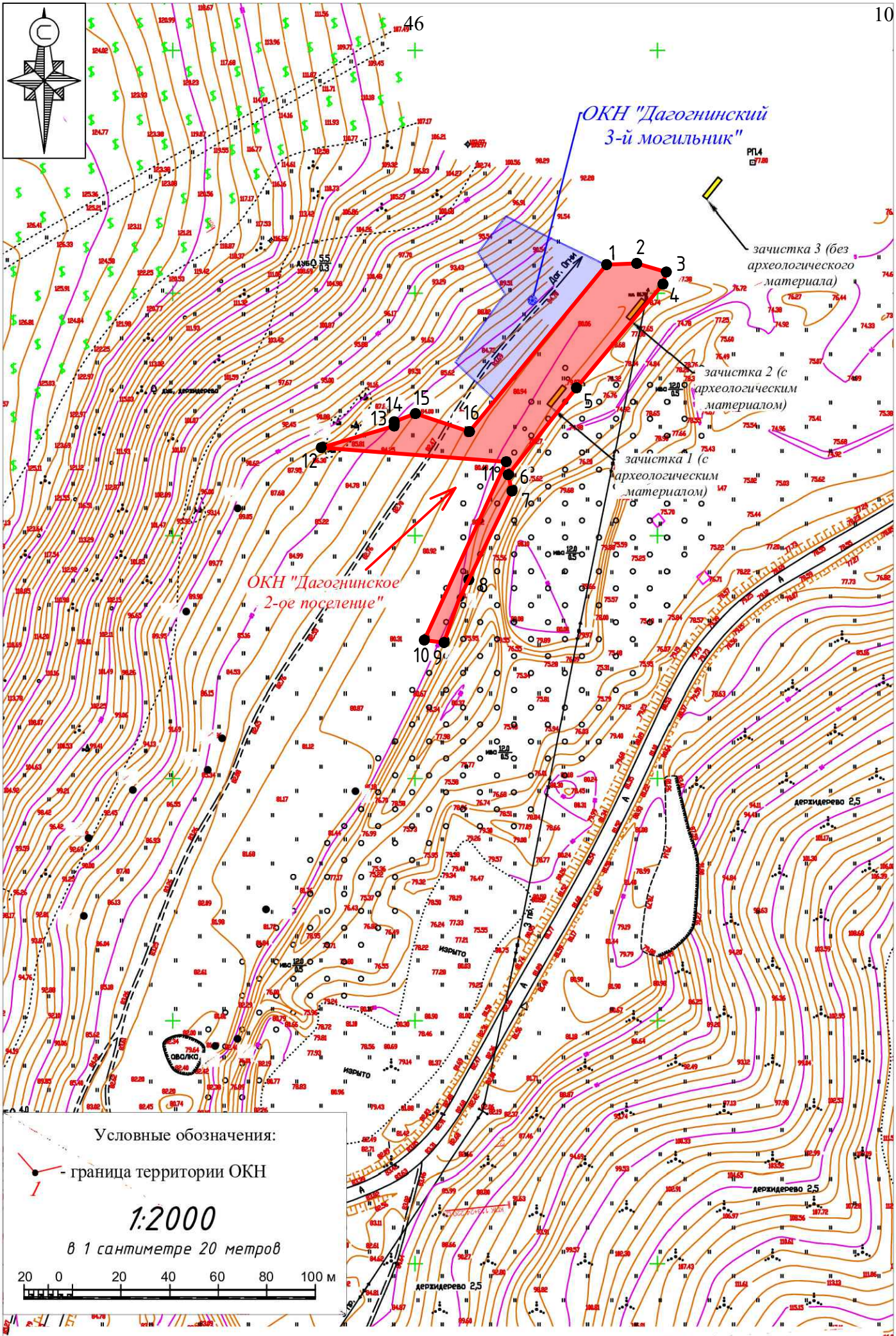

Топографический план границ территории ОАН "Дагогнинское 2-е поселение"

Министерство культуры Российской Федерации

ОТКРЫТЫЙ ЛИСТ

№ Р018-00103-00/05579341

Настоящий открытый лист выдан:

Горошникову Андрею Алексеевичу

паспорт 6009 № 704550
(серия номер паспорта)

на право проведения археологических полевых работ
на территории выявленного объекта археологического наследия «Дагогнинское 2-е поселение» в рамках реализации проекта «Строительство и реконструкция участков автомобильной дороги Р-217 «Кавказ» автомобильная дорога М-4 «Дон» – Владикавказ – Грозный – Махачкала – граница с Азербайджанской Республикой. Строительство автомобильной дороги Р-217 «Кавказ» автомобильная дорога М-4 «Дон» – Владикавказ – Грозный – Махачкала – граница с Азербайджанской Республикой на участке обхода г. Дербент, Республика Дагестан» в Дербентском районе Республики Дагестан.
(место проведения археологических полевых работ)

На основании открытого листа

Горошников Андрей Алексеевич
(Ф.И.О)

имеет право производить следующие археологические полевые работы:
археологические раскопки на указанном объекте археологического наследия в целях его изучения и сохранения.

Передоверие права на проведение археологических полевых работ по данному открытому листу другому лицу запрещается.

Срок действия открытого листа: с ***16 июля 2026 г.*** по ***23 июня 2027 г.***

Дата принятия решения о предоставлении открытого листа: ***16 июля 2026 г.***

Заместитель министра (должность) _____ (подпись) **А.В.Малышев** (Ф.И.О.)

Дата ***16 июля 2026 г.***

М.П.

049358

Приложение № 4.

Дополнительное соглашение №1 от 01.09.2025 к договору № 127-25 от 01.08.2025 г.

ЭКЗЕМПЛЯР
ИА РАН

ДОПОЛНИТЕЛЬНОЕ СОГЛАШЕНИЕ №1
К ДОГОВОРУ № 127-25 от 01.08.2025 г.

г. Москва «01» сентября 2025 г.

Общество с ограниченной ответственностью «Кубаньархеология» (ООО «Кубаньархеология»), именуемое в дальнейшем «Заказчик», в лице Генерального директора Желиба Натальи Викторовны, действующего на основании Устава, с одной стороны, и

Федеральное государственное бюджетное учреждение науки Институт археологии Российской академии наук (ИА РАН), именуемое в дальнейшем «Исполнитель», в лице заместителя директора по научной работе Энговатовой Аси Викторовны, действующего на основании Доверенности от 09.01.2025 г. № 14102/3, с другой стороны, именуемые в дальнейшем «Стороны», а каждый в отдельности «Сторона», заключили настоящее дополнительное соглашение (далее – Соглашение) к договору №127-25 от 01.08.2025 г. (далее – Договор) о нижеследующем.

1. Изложить п. 1.1. Договора в следующей редакции:

«1.1. Заказчик поручает, оплачивает и принимает исполненную работу, а Исполнитель обеспечивает выполнение и сдачу исследовательских работ по теме: «Государственная историко-культурная экспертиза документов, обосновывающих изменение границ объектов культурного наследия «Поселение «Чара-тепе 1», «Курганный могильник «Дашли-тепе», «Дагогнинское 2-е поселение», «Нижнерукельское 1-е поселение», «Дагогнинский 3-й могильник», «Дагогнинские 5-е курганы». Курган 1, расположенных по адресу: Республика Дагестан, Дербентский район».»

2. Изложить п. 1.1 Приложения №1 к Договору (Техническое задание) в следующей редакции:

«1.1. Государственная историко-культурная экспертиза документов, обосновывающих изменение границ объектов культурного наследия «Поселение «Чара-тепе 1», «Курганный могильник «Дашли-тепе», «Дагогнинское 2-е поселение», «Нижнерукельское 1-е поселение», «Дагогнинский 3-й могильник», «Дагогнинские 5-е курганы». Курган 1, расположенных по адресу: Республика Дагестан, Дербентский район.»

3. Изложить п. 2 Приложения №1 к Договору (Техническое задание) в следующей редакции:

«**2. Цель работы:** Государственная историко-культурная экспертиза документов, обосновывающих изменение границ объектов культурного наследия «Поселение «Чара-тепе 1», «Курганный могильник «Дашли-тепе», «Дагогнинское 2-е поселение», «Нижнерукельское 1-е поселение», «Дагогнинский 3-й могильник», «Дагогнинские 5-е курганы». Курган 1, расположенных по адресу: Республика Дагестан, Дербентский район.»

4. Изложить п. 3 Приложения №1 к Договору (Техническое задание) в следующей редакции:

«**3. Исходные материалы, предоставляемые Заказчиком (в редактируемом формате):**

- документация о результатах проведения спасательных археологических раскопок на территории объекта культурного наследия «Поселение «Чара-тепе 1» в Дербентском районе Республики Дагестан в 2025 году;
- документация о результатах проведения спасательных археологических раскопок на территории объекта культурного наследия «Курганный могильник «Дашли-тепе». Курган 1-6 в Дербентском районе Республики Дагестан в 2025 году;
- документация о результатах проведения спасательных археологических раскопок на территории объекта культурного наследия «Дагогнинское 2-е поселение» в Дербентском районе Республики Дагестан в 2025 году;
- документация о результатах проведения спасательных археологических раскопок на территории объекта культурного наследия «Нижнерукельское 1-е поселение» в Дербентском районе Республики Дагестан в 2025 году;
- документация о результатах проведения спасательных археологических раскопок на территории объекта культурного наследия «Дагогнинский 3-й могильник» в Дербентском районе Республики Дагестан в 2025 году;

- документация о результатах проведения спасательных археологических раскопок на территории объекта культурного наследия «Дагогнинские 5-е курганы». Курган 1 в Дербентском районе Республики Дагестан в 2025 году;

5. Иные права и обязанности сторон остаются неизменными и действуют в полном объеме с учетом выполненных на момент заключения Соглашения обязательств.

6. Настоящее Соглашение и Приложения к нему вступают в законную силу с момента их подписания, действуют до исполнения сторонами своих обязательств и являются неотъемлемой частью договора.

7. Настоящее дополнительное соглашение составлено в 2 (Двух) экземплярах на русском языке, являющихся идентичными и имеющими одинаковую юридическую силу – по одному для каждой из Сторон.

«Заказчик»
Генеральный директор
ООО «Кубаньархеология»

_____ Н.В. Желиба
м.п.

«Исполнитель»
Заместитель директора по научной работе
ИА РАН

_____ А.В. Энговатова
м.п.

Приложение № 5.

Трудовой договор между ИА РАН и Успенским П.С. № 111/2025 от 12.01.2026 г.

ТРУДОВОЙ ДОГОВОР № 111/2025

г. Москва
ул. Дмитрия Ульянова, дом. 19

12 января 2026 г.

Федеральное государственное бюджетное учреждение науки Институт археологии Российской академии наук, именуемое в дальнейшем ИА РАН, в лице Врио директора Макарова Николая Андреевича, действующего на основании Устава, и гражданин(ка) **Успенский Павел Сергеевич**, именуемый в дальнейшем «Работник» заключили настоящий трудовой договор о нижеследующем.

1. Основные положения:

1.1. Место работы Работника - ИА РАН, ул. Дмитрия Ульянова, 19, г. Москва, 117292, подразделение - Отдел сохранения археологического наследия;

1.2 Должность (в соответствии со штатным расписанием) - Научный сотрудник;

1.3. Профессия - ;

1.4. Специальность с указанием квалификации - ;

2. Настоящий трудовой договор заключен: на определенный срок, на основании Ст. 336.1 Трудового кодекса Российской Федерации - Трудовой договор на замещение должностей научных работников;

2.1. Дата начала работы - 12 января 2026 г. Срок действия трудового договора - по 30 декабря 2028 г.;

3. Условия оплаты труда: должностной оклад, доплаты, надбавки и поощрительные выплаты производятся в соответствии с действующими локально-нормативными актами ИА РАН, Положением об оплате труда работников ИА РАН, утвержденным Приказом ИА РАН от 09.01.2023 № 6-АХ. Должностной оклад работника:

3.1. Дни выплаты заработной платы (перечисления на зарплатные карты или по иным реквизитам) работникам ИА РАН - не реже чем каждые полмесяца (20-го числа текущего месяца - за первую половину месяца и 5-го числа месяца, следующего за отработанным, - окончательный расчет за отработанный месяц). При совпадении дня выплаты с выходным или нерабочим праздничным днем заработная плата выплачивается накануне этого дня. Оплата отпуска производится не позднее чем за три дня до его начала

4. Условия труда на рабочем месте Работника по результатам специальной оценки условий труда являются допустимыми.

4.1. Режим рабочего времени и времени отдыха: определяется в соответствии с п. 7 Правил внутреннего трудового распорядка, установленными в ИА РАН.

4.2. В связи с производственной необходимостью Работник обязан выезжать в служебные командировки со 100 % оплатой суточных, при этом если командировка является археологической экспедицией, то на время такой командировки Работнику устанавливается ненормированный рабочий день.

4.3. Работнику предоставляется ежегодный основной оплачиваемый отпуск продолжительностью 28 календарных дней.

4.3.1 По соглашению Сторон ежегодный оплачиваемый отпуск может предоставляться Работнику по частям. При этом хотя бы одна часть отпуска должна быть не менее 14 календарных дней.

4.4. Настоящий трудовой договор является договором по основному месту работы 100%.

5. Права и обязанности Работника: определяются в соответствии со статьей 21 Трудового Кодекса Российской Федерации, Правилами внутреннего трудового распорядка, должностной инструкцией и другими внутренними документами ИА РАН.

5.1 Работник обязан обеспечить сохранность, не разглашать и не передавать третьим лицам сведения и документы, составляющие служебную, коммерческую, техническую, технологическую или экономическую тайну Работодателя и его клиентов (заказчиков) как в течение срока действия настоящего Договора, так и в течение 3 лет после истечения срока или прекращения настоящего Договора. Работник признает, что в случае нарушения принципа конфиденциальности Работодатель или его клиент понесет значительные убытки, ответственность за которые будет возложена на Работника.

6. Права и обязанности Работодателя: определяются в соответствии со статьей 22 Трудового Кодекса Российской Федерации, Правилами внутреннего трудового распорядка и другими внутренними документами ИА РАН.

7. Работник подлежит обязательному социальному страхованию в соответствии с Трудовым кодексом Российской Федерации и иными федеральными законами.

8. Ответственность сторон:

8.1. Стороны несут ответственность за неисполнение или ненадлежащее исполнение своих обязанностей и обязательств, установленных законодательством, Правилами внутреннего трудового распорядка ИА РАН, иными локальными нормативными актами ИА РАН и настоящим трудовым договором.

8.2. За неисполнение или ненадлежащее исполнение Работником по его вине возложенных на него трудовых обязанностей к Работнику могут быть применены дисциплинарные взыскания, предусмотренные ст. 192 ТК РФ.

9. Изменение и прекращение трудового договора:

9.1. Изменение определенных сторонами условий трудового договора допускается только по соглашению Сторон (за исключением случаев, предусмотренных Трудовым кодексом РФ), которое оформляется дополнительным соглашением, являющимся неотъемлемой частью настоящего трудового договора.

9.2. Настоящий трудовой договор прекращается по основаниям, установленным Трудовым кодексом Российской Федерации и иными федеральными законами.

9.2.1. При расторжении трудового договора работнику предоставляются гарантии и компенсации, предусмотренные Трудовым кодексом Российской Федерации и иными федеральными законами.

10. Заключительные положения:

10.1. Трудовые споры и разногласия сторон по вопросам соблюдения условий настоящего трудового договора разрешаются по соглашению сторон, а в случае недостижения соглашения рассматриваются комиссией по трудовым спорам и (или) судом в порядке, установленном законодательством Российской Федерации.

10.2. В части, не предусмотренной настоящим трудовым договором, стороны руководствуются законодательством Российской Федерации.

10.3. Настоящий трудовой договор составлен в двух экземплярах равной юридической силы. Один экземпляр хранится у работодателя, второй передается работнику.

11. Согласно статьи 68 Трудового Кодекса Российской Федерации до подписания трудового договора работник ознакомлен с локальными нормативными актами (Приложение №1).

12. Адреса и подписи Сторон:

РАБОТНИК
Успенский **Павел** **Сергеевич**

ИА РАН
ИНН 7728023670
КПП 772801001
ОГРН 1027739836728
Местонахождение: 117292, Город Москва, ул Дмитрия Ульянова, д. 19

П. С. Успенский
Подпись

Подпись
Н. А. Макаров

Экземпляр данного трудового договора Работником на руки получен 12.01.2026
(Дата)
(подпись)

Директору ИА РАН
Макарову Николаю Андреевичу
От: должность: Научный сотрудник
подразделение: Отдел сохранения археологического наследия
ФИО: Успенский Павел Сергеевич

СОГЛАСИЕ
на обработку персональных данных

Я, **Успенский Павел Сергеевич**

даю согласие Федеральное государственное бюджетное учреждение науки Институт археологии Российской академии наук

на автоматизированную, а также без использования средств автоматизации обработку моих персональных данных, а именно - совершение действий, предусмотренных п. 3 ч. 1 ст. 3 Федерального закона от 27.07.2006 г. № 152 ФЗ "О персональных данных", содержащихся в настоящем заявлении, в целях обеспечения соблюдения трудового законодательства и иных нормативных правовых актов, содействия в трудоустройстве, обучении и продвижения по службе, обеспечения личной безопасности работников, контроля количества и качества выполняемой работы и обеспечения сохранности имущества, а именно:

Использовать все нижеперечисленные данные для оформления кадровых документов и для выполнения ИА РАН требований трудового законодательства;
Использовать мои персональные данные в информационной системе для осуществления расчетов ИА РАН со мной как работником;
Размещать мои фотографии, фамилию, имя и отчество на доске почета, на стендах в помещениях ИА РАН, на сайте ИА РАН (https://www.archaeolog.ru);
Создавать и размещать визитные карточки с моей фамилией, именем и отчеством, рабочим телефоном для осуществления мною трудовой функции.

1. Ф.И.О.: **Успенский Павел Сергеевич**

Успенский П. С.		12.01.2026
(Ф.И.О. работника)	(подпись)	(дата)

Приложение №1 к трудовому договору
от 12 января 2026 г. №111/2025

Лист ознакомления с локальными нормативными актами

До подписания трудового договора от 12 января 2026 г. №111/2025 работник ознакомлен со следующими локальными нормативными актами:

N п/п	Наименование локального нормативного акта	Дата	Подпись
1	Правила безопасности при проведении экспедиционных археологических работ (утвержденные приказом ИА РАН от 12.01.2020)	12.01.2026	
2	Положение о защите персональных данных работников ИА РАН (утвержденное приказом ИА РАН от 17.02.2009 №12-АХ)	12.01.2026	
3	Должностная инструкция (утвержденная приказом ИА РАН от 11.08.2022 № 338-АХ)	12.01.2026	
4	Положение об оплате труда работников ИА РАН (утвержденное приказом ИА РАН от 09.01.2023 № 6-АХ)	12.01.2026	
5	Правила внутреннего трудового распорядка ИА РАН (утвержденные приказом ИА РАН от 10.05.2023 № 100-АХ)	12.01.2026	
6	Положение об экспедициях (утвержденное приказом ИА РАН от 01.03.2024 № 72-АХ)	12.01.2026	
7	Положение о дистанционной работе (утвержденное приказом ИА РАН от 01.03.2024 № 70-АХ)	12.01.2026	
8	Приказ ИА РАН "О противодействии коррупции" с приложениями и планом противодействия коррупции (утвержденный приказом ИА РАН от 26.02.2025 № 70-АХ)	12.01.2026	
9	Положение об охране труда (утвержденное приказом ИА РАН от 20.03.2025 № 112-АХ)	12.01.2026	
10	Положение о командировках (утвержденное приказом ИА РАН от 20.03.2025 № 111-АХ)	12.01.2026	

Приложение № 6.

Копия: трудовой договор между ИА РАН и Ислановой И.В. от 10.04.2007 г. (бессрочный).

ТРУДОВОЙ ДОГОВОР

г.Москва
ул.Дмитрия Ульянова, 19

10 апреля 2007 г.
(дата оформления трудового договора в письменной форме)

Институт археологии Российской академии наук (ИА РАН), именуемый в дальнейшем «Предприятие», в лице директора Макарова Николая Андреевича, действующего на основании Устава и Постановления Президиума Российской академии наук от 10.06.2003 № 181, с одной стороны, и гражданка Исланова Инна Васильевна, именуемая в дальнейшем «Работник», заключили настоящий договор о нижеследующем.

1. Место работы Работника – ИА РАН, ул.Кржижановского, 14, корп.2, г.Москва, 117218.
2. Трудовая функция Работника:

2.1 Должность (в соответствии со штатным расписанием) – старший научный сотрудник;
2.2 Профессия - археолог;
2.3 Специальность с указанием квалификации – историк.

3. Дата начала работы – 02.01.1980 года (бессрочный).
4. Условия оплаты труда - работнику устанавливается должностной оклад (тарифная ставка), определенный штатным расписанием ИА РАН; доплаты, надбавки и поощрительные выплаты производятся в соответствии с Положением об оплате труда работников ИА РАН, утвержденным 30.08.2006, за счет средств федерального бюджета.
5. Работник подлежит обязательному социальному страхованию в соответствии с Трудовым кодексом Российской Федерации и иными федеральными законами.
6. Адреса и подписи Сторон:

РАБОТНИК
И.В.Исланова

ПРЕДПРИЯТИЕ
ИА РАН - ИНН 7728023670
Местонахождение:
ул.Дм.Ульянова, 19,
г. Москва, 117036.

_____ И.В.Исланова
(подпись)

Директор _____ Н.А.Макаров
(подпись)

С Коллективным договором ИА РАН на 2004-2006 годы, зарегистрированным в Комитете общественных и межрегиональных связей Правительства Москвы 15.06.2004 № 3-748, Правилами внутреннего трудового распорядка ИА РАН, утвержденными 03.10.2006 и Положением об оплате труда работников ИА РАН, утвержденным 30.08.2006 Работник ознакомлен 03.10.2006 _____(подпись).
Экземпляр данного трудового договора Работником на руки получен 10.04.2007 _____(подпись).

Приложение № 7.

Копия: трудовой договор между ИА РАН и Зеленцовой О.В. от 09.03.2007 г. № 72; Дополнительное соглашение от 01.06.2022 к трудовому договору № 72 от 09.03.2007 г.

ТРУДОВОЙ ДОГОВОР

г.Москва
ул.Дмитрия Ульянова, 19

09 марта 2007 г.
(дата оформления трудового договора в письменной форме)

Институт археологии Российской академии наук (ИА РАН), именуемый в дальнейшем «Предприятие», в лице директора Макарова Николая Андреевича, действующего на основании Устава и Постановления Президиума Российской академии наук от 10.06.2003 № 181, с одной стороны, и гражданка Зеленцова Ольга Викторовна, именуемая в дальнейшем «Работник», заключили настоящий договор о нижеследующем.

1. Место работы Работника – ИА РАН, ул.Дмитрия Ульянова, 19, г.Москва, 117036.
2. Трудовая функция Работника:

2.1 Должность (в соответствии со штатным расписанием) – научный сотрудник;
2.2 Профессия - археолог;
2.3 Специальность с указанием квалификации - историк.

3. Дата начала работы – 01 декабря 2003 года (бессрочный).
4. Условия оплаты труда - работнику устанавливается должностной оклад (тарифная ставка), определенный штатным расписанием ИА РАН; доплаты, надбавки и поощрительные выплаты производятся в соответствии с Положением об оплате труда работников ИА РАН, утвержденным 30.08.2006, за счет средств федерального бюджета.
5. Работник подлежит обязательному социальному страхованию в соответствии с Трудовым кодексом Российской Федерации и иными федеральными законами.
6. Адреса и подписи Сторон:

РАБОТНИК	ПРЕДПРИЯТИЕ
О.В.Зеленцова	ИА РАН - ИНН 7728023670 Местонахождение: ул.Дм.Ульянова, 19, г. Москва, 117036.

_____О.В.Зеленцова (подпись)

Директор _____Н.А.Макаров (подпись)

С Коллективным договором ИА РАН на 2004-2006 годы, зарегистрированным в Комитете общественных и межрегиональных связей Правительства Москвы 15.06.2004 № 3-748, Правилами внутреннего трудового распорядка ИА РАН, утвержденными 03.10.2006 и Положением об оплате труда работников ИА РАН, утвержденным 30.08.2006 Работник ознакомлен 03.10.2006 _____(подпись).
Экземпляр данного трудового договора Работником на руки получен 09.03.2007 _____(подпись).

Дополнительное соглашение №____
к ТРУДОВОМУ ДОГОВОРУ от 09.03.2007 № 72

г. Москва
ул. Дмитрия Ульянова, дом. 19

1 июня 2022 г.

Федеральное государственное бюджетное учреждение науки Институт археологии Российской академии наук, именуемое в дальнейшем ИА РАН, в лице , действующего на основании Устава с одной стороны и гражданин(ка) Зеленцова Ольга Викторовна, именуемый в дальнейшем "Работник", с другой стороны, совместно именуемые "Стороны", руководствуясь ст 72 Трудового Кодекса Российской Федерации, заключили настоящее дополнительное соглашение № ____ к трудовому договору от № о нижеследующем:

1. Пункт 1.2 трудового договора от 09.03.2007 № 72 изложить в следующей редакции: " Должность (в соответствии со штатным расписанием) - Старший научный сотрудник";
2. Все остальные положения Трудового договора остаются без изменений.
3. Настоящее Дополнительное соглашение вступает в силу с момента его подписания обеими Сторонами и является неотъемлемой частью Трудового договора от 09.03.2007 № 72.
4. Настоящее Дополнительное соглашение составлено и подписано в двух экземплярах, имеющих равную юридическую силу, один из которых хранится в ИА РАН, другой - передается Работнику.

Адреса и подписи Сторон:

РАБОТНИК
Зеленцова Ольга Викторовна

_____ О. В. Зеленцова
Подпись

Экземпляр данного трудового договора Работником на руки получен

_____
(Дата)

_____
(подпись)

ИА РАН
ИНН 7728023670
КПП 772801001
ОГРН 1027739836728
Местонахождение: 117292, Город Москва, ул Дмитрия Ульянова, д. 19

_____
Подпись