АКТ
ГОСУДАРСТВЕННОЙ ИСТОРИКО-КУЛЬТУРНОЙ ЭКСПЕРТИЗЫ

документов, обосновывающих изменение границ территории объекта культурного наследия

«Хасавюртовские 1-4-е курганы»

Настоящий Акт государственной историко-культурной экспертизы составлен в соответствии с Федеральным законом от 25.06.2002 г. № 73-ФЗ «Об объектах культурного наследия (памятниках истории и культуры) народов Российской Федерации», Положением о государственной историко-культурной экспертизе, утвержденным постановлением Правительства Российской Федерации от 25.04.2024 г. №530, согласно требованиям, предусмотренным п. 20 данного положения.

1. Дата начала проведения экспертизы: 25.06.2025 г.

Дата окончания проведения экспертизы: 02.09.2025 г.

2. Место проведения экспертизы: Ставропольский край; г. Ставрополь; Республика Дагестан.

3. Заказчик экспертизы: Общество с ограниченной ответственностью «Научно-производственный центр туризма и краеведения». 368124, Республика Дагестан, г. Кизилюрт, ул. Алиева, д. 27. ОГРН 1100546001160

4. Сведения об эксперте:

Фамилия, имя и отчество	Лычагин Арсений Владимирович
Образование	высшее
Специальность	история
Ученая степень, звание	кандидат исторических наук
Стаж работы по специальности	27 лет
Место работы и должность	индивидуальный предприниматель
Сведения об аттестации	приказ министерства культуры Российской Федерации №1003 от 03.06.2025 г. - выявленные объекты культурного наследия в целях обоснования целесообразности включения данных объектов в реестр; - документы, обосновывающие включение объектов культурного наследия в реестр; - документы, обосновывающие исключение объектов культурного наследия из реестра; - документы, обосновывающие изменение категории историко-культурного значения объекта культурного наследия, границ территории объекта культурного наследия; - земли, подлежащие воздействию земляных, строительных, мелиоративных, хозяйственных работ, предусмотренных статьей 25 Лесного кодекса Российской Федерации работ по использованию лесов (за исключением работ, указанных в пунктах 3, 4 и 7 части 1 статьи 25 Лесного кодекса Российской Федерации) и иных

	работ, в случае, если указанные земли расположены в границах территорий, утвержденных в соответствии с пунктом 34.2 пункта 1 статьи 9 Федерального закона от 25.06.2002 № 73-ФЗ «Об объектах культурного наследия (памятниках истории и культуры) народов Российской Федерации»; - документация, за исключением научных отчетов о выполненных археологических полевых работах, содержащая результаты исследований, в соответствии с которыми определяется наличие или отсутствие объектов, обладающих признаками объекта культурного наследия, на земельных участках, подлежащих воздействию земляных, строительных, мелиоративных, хозяйственных работ, указанных в статье 30 Федерального закона от 25.06.2002 № 73-ФЗ «Об объектах культурного наследия (памятниках истории и культуры) народов Российской Федерации» работ по использованию лесов и иных работ; - разделы об обеспечении сохранности объекта культурного наследия, включенного в реестр, выявленного объекта культурного наследия, входящие в состав проектной или иной документации, проекты обеспечения сохранности указанных объектов при проведении земляных, строительных, мелиоративных, хозяйственных работ, указанных в статье 30 Федерального закона от 25.06.2002 № 73-ФЗ «Об объектах культурного наследия (памятниках истории и культуры) народов Российской Федерации» работ по использованию лесов и иных работ, включающие оценку воздействия таких работ на указанные объекты и содержащие меры по обеспечению сохранности указанных объектов при проведении таких работ в границах территорий указанных объектов либо на земельном участке, непосредственно связанном с земельным участком в границах территорий указанных объектов; - документация, обосновывающая уточнение сведений об объекте культурного наследия, включенном в реестр, о выявленном объекте культурного наследия; - документация, обосновывающая установление особого режима использования земельного участка, водного объекта или его части, в границах которых располагается объект археологического наследия.

5. Информация о том, что в соответствии с законодательством Российской Федерации эксперт несет ответственность за достоверность сведений, изложенных в заключении:

Государственный эксперт несет ответственность за соблюдение принципов проведения экспертизы, установленных ст. 29 Федерального закона от 25.06.2002 г. № 73-

ФЗ «Об объектах культурного наследия (памятниках истории и культуры) народов Российской Федерации» и за достоверность сведений, изложенных в настоящем заключении экспертизы. Настоящим подтверждаю, что предупрежден об уголовной ответственности за дачу заведомо ложного заключения по ст. 307 Уголовного кодекса Российской Федерации, содержание которого мне известно и понятно.

Отношения эксперта и заказчика экспертизы:

Эксперт не имеет родственных связей с заказчиком экспертизы (далее - Заказчик) (его должностными лицами, работниками).

Не состоит в трудовых отношениях с Заказчиком.

Не имеет долговых или иных имущественных обязательств перед Заказчиком.

Не владеет ценными бумагами, акциями (долями участия, паями в уставных капиталах) Заказчика.

Не заинтересован в результатах исследований и решений, вытекающих из настоящего заключения экспертизы, с целью получения выгоды в виде денег, ценностей, иного имущества, услуг имущественного характера или имущественных прав для себя или третьих лиц.

6. Цель и объекты экспертизы:

Цель экспертизы: обоснование изменения границ территории объекта культурного наследия федерального значения «Хасавюртовские 1-4-е курганы».

Объект экспертизы: документы, обосновывающие изменение границ территории объекта культурного наследия федерального значения «Хасавюртовские 1-4-е курганы».

7. Перечень документов, представленных заявителем:

1) Отчетный материал. Выполнение спасательных археологических полевых работ (раскопок и наблюдений) на объектах археологического наследия, расположенных на территории проведения земляных работ по строительству и реконструкции участка автомобильной дороги в обход г. Хасавюрт. Книга 8: Отчет о результатах спасательных археологических полевых работ курганов №8 и №9 «Третьей группы ОКН ФЗ «Хасавюртовские 1-4-е курганы» (завершенный). Махачкала, 2025 г.

2) Отчетный материал. Выполнение спасательных археологических полевых работ (раскопок и наблюдений) на объектах археологического наследия, расположенных на территории проведения земляных работ по строительству и реконструкции участка автомобильной дороги в обход г. Хасавюрт. Книга 11: Отчет о результатах выполнения спасательных археологических полевых работ курганов №32-36 ОКН ФЗ «Хасавюртовские 1-4-е курганы» (условно входящие в четвертую группу). Махачкала, 2025 г.

3) Строительство и реконструкция участков автомобильной дороги Р-217 "Кавказ" автомобильная дорога М-4 «Дон»- Владикавказ-Грозный-Махачкала-граница с Азербайджанской республикой. Строительство, реконструкция автомобильной дороги Р-217 «Кавказ» автомобильная дорога М-4 «Дон»- Владикавказ-Грозный-Махачкала-граница с Азербайджанской республикой на участке км 718+800-км 739+000 (обход г. Хасавюрт), Республика Дагестан. Проектная документация. Раздел 10 «Иная документация». Часть 3. Мероприятия по обеспечению сохранности объектов культурного наследия и выявленных объектов культурного наследия, расположенные на территории производства земляных работ по строительству и реконструкции автомобильной дороги Р-217 «Кавказ» в обход г. Хасавюрт: План проведения спасательных археологических полевых работ. 2023 г.

8. Сведения об обстоятельствах, повлиявших на процесс проведения и результаты экспертизы.

Обстоятельств, повлиявших на процесс проведения и результаты экспертизы, не имеется. Дополнительных сведений, которые могли бы повлиять на процесс проведения и результаты экспертизы, не поступало.

9. Сведения о проведенных исследованиях с указанием примененных методов, объема и характера выполненных работ и их результатов.

При подготовке настоящего заключения использовались сведения Единого государственного реестра объектов культурного наследия (памятников истории и культуры) народов Российской Федерации, сведения об объектах культурного наследия, содержащихся на официальном сайте государственного органа охраны объектов культурного наследия – Агентства по охране культурного наследия Республики Дагестан, данные, содержащиеся на официальном интернет-портале правовой информации Республики Дагестан, в Федеральной государственной информационной системе территориального планирования, сведения Единого государственного реестра недвижимости, материалы археологических изысканий.

В процессе проведения экспертизы были выполнены:

- анализ действующего законодательства в сфере охраны и сохранения объектов культурного наследия;
- изучение архивных материалов и библиографических источников;
- анализ представленной заказчиком документации на предмет полноты, достоверности, обоснованности привлеченных для подготовки документации сведений и материалов;
- анализ материалов на предмет обоснованности и целесообразности изменения границ территории объекта культурного наследия.

В ходе работы также использовались методы информационного и терминологического анализа документации. Имеющийся материал достаточен для заключения по предмету экспертизы.

Результаты исследования, проведённого в соответствии с требованиями статей 28, 29, 30, 32, 36 Федерального Закона от 25.06.2002 №73-ФЗ «Об объектах культурного наследия (памятниках истории и культуры) народов Российской Федерации» и постановления Правительства Российской Федерации от 25.04.2024 г. №530, позволили эксперту сделать обоснованный вывод. Результаты исследований, проведенных в рамках государственной историко-культурной экспертизы, оформлены в виде Акта государственной историко-культурной экспертизы.

10. Факты и сведения, выявленные и установленные в результате проведенных исследований.

На экспертизу представлена документация, отражающая изменение границ территории объекта культурного наследия федерального значения «Хасавюртовские 1-4-е курганы». Документация подготовлена в форме технических отчетов о проведенных археологических полевых работах и датирована 2025 годом. Представленная на экспертизу документация содержит текстовую и иллюстративную части.

Объект культурного наследия федерального значения «Хасавюртовские 1-4-е курганы» поставлен на государственный учет и охрану постановлением Правительства Республики Дагестан № 11 от 28 января 1997 года «О внесении дополнений в перечень памятников истории и культуры республиканского значения, подлежащих государственной охране». Местонахождение памятника: г. Хасавюрт, между г. Хасавюрт

и с. Андрейаул. Номер в Едином государственном реестре объектов культурного наследия (памятников истории и культуры) народов Российской Федерации - 051440795830006.

Сведения о памятнике восходят к 80-гг. XIX в. когда, к работам Н.А. Нарышкина. Однако памятник под таким наименованием впервые фигурирует в работе М.И.Исакова 1966 года издания «Археологическая памятники Дагестана»: «494-497. Хасавюртовские 1-4-е курганы. Хасавюрт – город. Между г. Хасавюртом и с.Андрей-аул находятся 4 группы курганов, расположенные по обеим сторонам дороги. Около 100 курганов здесь раскопал Н.А. Нарышкин... В 1904 г. здесь около 30 курганов раскопал А.Н.Грен... А.А.Иесен относит курганы, исследованные А.Н.Греном ко I тысячелетию до н.э…». Позже в работе А.И. Абакарова, О.М. Давудова «Археологическая карта Дагестана» памятник фигурирует с несколько иным названием и следующим описанием: «83. Хасавюртовские 1-3-е курганы. Между г.Хасавюрт и сел. Андрейаул находится 4 группы курганов, расположенные по обеим сторонам дороги, в которых раскопано 130 курганов. Курганы относятся ко II тысячелетию до н.э.». При этом отдельно 4-е курганы в данной работе не фигурируют и далее следует памятник под наименованием «Хасавюртовские 5-е курганы».

В 2023 году объект археологического наследия был обследован в ходе проведения археологической разведки в зоне планируемых земляных работ по строительству и реконструкции участков автомобильной дороги Р-217 «Кавказ» на участке обхода города Хасавюрт (автор исследования- А.М. Абдулаев, Открытый лист №0086-2023 от 14.02.2023 г.).

По результатам разведки было выделено две части данного памятника, получившие наименования: «Третья группа ОКН ФЗ «Хасавюртовские 1-4-е курганы», и «Четвертая группа ОКН «Хасавюртовские 1-4-е курганы».

В состав объекта «Третья группа ОКН ФЗ «Хасавюртовские 1-4-е курганы», по результатам работ полевого сезона 2023 года, было включено 31 курганная насыпь, со сквозной нумерацией курганов от №1 до №31. Для данного объекта была установлена граница территории на 6-ти участках, описываемая 79-ю поворотными точками, на общей площади 295115 кв.м.: участок территории для кургана №1, участок территории для кургана №2, участок территории для кургана №3, участок территории для кургана №4, участок территории для курганов №№5-10 и участок территории для курганов №№11-31.

В состав объекта «Четвертая группа ОКН «Хасавюртовские 1-4-е курганы» по результатам работ полевого сезона 2023 года была включена 31 курганная насыпь со сквозной нумерацией курганов от №1 до №31. Для данного объекта была установлена граница территории на одном участке, описываемая 9-ю поворотными точками, на общей площади 402801 кв.м.

По результатам проведения данной разведки была подготовлена документация, обосновывающая мероприятия по сохранению объектов археологического наследия в рамках проектируемого объекта- «План проведения спасательных археологических полевых работ». В качестве мероприятия по сохранению объекта культурного наследия федерального значения «Хасавюртовские 1-4-е курганы» документацией предусматривалось проведение спасательных археологических полевых работ (раскопок) кургана №8 и кургана №9 на участке «Третья группа ОКН ФЗ «Хасавюртовские 1-4-е курганы». Данная документация получила положительное заключение государственной историко-культурной экспертизы (эксперт- И.В. Толочко, дата заключения экспертизы- 24.04.2023 г.) и согласована государственным органом охраны объектов культурного наследия - Агентство по охране культурного наследия Республики Дагестан (от 15.05.2023 г. №05/23).

В полевой сезон 2024 года были проведены спасательные археологические полевые работы – археологические раскопки объекта культурного наследия федерального значения

«Хасавюртовские 1-4-е курганы». Археологические работы проводились на основании Открытого листа №Р018-00103-00/01117075, выданного 08.04.2024 г. Малашеву В.Ю.

Археологические раскопки проводились на основании утверждённой методики, изложенной в «Положении о порядке проведения археологических полевых работ и составления научной отчетной документации», утвержденного постановлением Бюро Отделения историко-филологических наук РАН от 12 апреля 2023 г. № 15. Насыпи курганов снимались при помощи экскаватора ЕК-14 140 с планировочным ковшом с оставлением параллельных контрольных бровок шириной 1 м, расположение которых в широтном и меридиональном направлениях было обусловлено возможностями логистики при движении экскаватора и грузовика, вывозящего грунт, Насыпи снимались горизонтальными пластами толщиной до 15 см с последующей зачисткой основания каждого слоя, что позволяло проследить строение насыпей, их состав. После изучения, описания, фото- и чертежной фиксации контрольные бровки разбирались. Раскопки кургана производились с полным снятием всей условной насыпи и исследованием всего находящегося под ней пространства, а также прилегающей территории в целях максимально возможного выявления всех объектов. По окончании работ рекультивация, по распоряжению организации, проводившей строительные работы (ООО «Дортех»), не проводилась.

При исследовании кургана №8 не выявлены захоронения и, возможно, он являлся ритуально-поминальным комплексом. При исследовании кургана №9, сильно разрушенного современной деятельностью человека в XX веке, выявлен ровик и погребение, находившееся в центральной его части. В заполнении ровика, в основном в районах перемычек, встречались кости домашних животных (КРС, лошадь, крупные млекопитающие, МРС), а также крупные куски плотного окатанного мела/известняка без следов обработки. Курган относился к аланской культуре.

В ходе проведения раскопок были выявлены в зимний период 2024 года в полосе землеотвода под строительство автомобильной дороги Р-217 «Кавказ» в обход города Хасавюрт были обнаружены 5 визуально фиксируемых курганов «Хасавюртовские 1-4-е курганы», на участке условной Четвертой группы объекта культурного наследия. В связи с выявлением ранее неизвестных насыпей на территории проектируемого объекта были проведены спасательные археологические полевые работы. Археологические работы проводились на основании Открытого листа №Р018-00103-00/01662079, выданного 27.12.2024 г. В.Ю. Малашеву, в полевой сезон 2025 года.

Выявленные и исследованные дополнительные погребения, оказавшиеся в площади раскопанных курганов, получили номера с 68 по 98. Данная нумерация обосновано разработчиком документации по следующему основанию: разделение объекта культурного наследия «Хасавюртовские 1-4-е курганы» на Третью и Четвертую группы было сделано еще в прошлом веке формально без учета и понимания реальной характеристики этих памятников, являющихся частью единого некрополя Андрейаульского городища. Исходя из результатов работ 2024 и 2025 гг., а также смыкания границ обеих групп, то есть фактически отсутствия реально обоснованных границ, было принято решение их рассматривать совместно и продолжить общую нумерацию, начиная с номера 68.

В площади кургана №32 обнаружены: 3 кургана с ровиками (№№ 32, 93 и 97); подкурганные погребения 3 курганов без ровиков (№№ 94+95, 96 и 98); участки ровиков еще 4 курганов.

В площади кургана №33 обнаружены: 2 кургана с ровиками (№№ 33 и 68); участок ровика кургана № 51.

В площади курганов №№34-35 обнаружены: 4 кургана с ровиками (№№ 34, 69-71); подкурганные погребения 3 курганов без ровиков (№№ 72, 73, 75); участки ровиков еще 2 курганов; 1 бескурганное погребение (№№ 74).

В площади кургана №36 обнаружены: 7 курганов с ровиками (№№ 36, 79, 81, 82, 85, 87, 90); погребения 9 курганов без ровиков (№№ 76, 77, 78, 80, 83, 84, 86, 88, 91); участок ровика еще 1 кургана; 2 бескурганных погребения (№№ 89, 92).

В составе исследованных погребальных комплексов присутствуют захоронения, относящиеся, по мнению разработчика документации, к двум погребальным традициям, различающихся хронологически: 1) предварительная хронологическая оценка – II – первая половина III в. н.э., с возможным смещением в I в. н.э. Данная традиция с точки зрения культурогенеза связана с культурой населения северокавказских степей конца IV в. до н.э. –начала I в. н.э., то есть ее носители являются потомками мигрантов степного населения региона; 2) хронологическая оценка – вторая половина/конец III – IV в. н.э.; носители данной традиции напрямую связаны с аланской культуры раннего этапа Среднего Терека, являясь мигрантами с этой территории. Исходя из планиграфии исследованных погребений, характера погребального обряда и хронологической оценки погребальных комплексов, сделана гипотеза о смене элит в середине – второй половине III в. н.э., оставлявших захоронения в курганном некрополе. Также исследователь отмечает, что высокая плотность погребений и значительная площадь могильника являются основанием для его атрибуции как городского некрополя Андрейаульского городища.

Данные результаты раскопок, по согласованию с Заказчиком, явились основанием для проверки участка трассы от ПК 187+64 до ПК 204+00 на наличие в ее площади подкурганных погребений с разрушенными насыпями и проверки шурфовочными работами в виде закладки разведочных траншей, обеспечивающих необходимую достоверность получаемых результатов. Основной задачей проводимых работ являлось обоснование наличия погребальных комплексов в виде подкурганных погребений объекта культурного наследия федерального значения «Хасавюртовские 1-4-е курганы», насыпи которых были разрушены современной хозяйственной деятельностью (плантажной распашкой с последующим завозом дополнительного грунта на эту территорию, прокладкой коммуникаций в виде водовода и ЛЭП, частной застройкой и др.), а также бескурганных погребений выявленного объекта археологического наследия «Акташ кордон». В качестве основного методического приема было принято решение о закладке 4 разведочных траншей на участке между ПК 187+00 – ПК 204+00 достаточной по ширине площади землеотвода, обеспечивающих необходимую достоверность получаемых результатов о наличии погребальных комплексов, занимающих всю площадь строящейся автодороги. Грунт в заложенных в рамках створа траншеях снимался выданной Заказчиком землеройной техникой (экскаватором с планировочным ковшом) с прокопкой верхней части материка. Выполнена фотофиксация каждой траншеи до начала работ и по окончании, составлены графические планы с указанием выявленных археологических объектов (пятен ровиков и погребений). Данный методический подход (способ шурфовки в виде траншей), в отличие от локальных шурфов, дает неопровержимые основания для выводов о наличии/отсутствии таких памятников как курганные некрополи городищ с разрушенными насыпями и грунтовых бескурганных могильников. Подобный подход ранее получил подтверждение при раскопках курганно-грунтовых некрополей городищ раннего этапа аланской культуры региона.

В площади разведочной траншеи №1, заложенной на участке ПК 188+05 - ПК 188+25, в межкурганном пространстве между границами территории Кургана №3 и объединенной границы территории для Курганов №№4-10 условной Третьей группы объекта археологического наследия «Хасавюртовские 1-4-е курганы», были выявлены: погребение одного кургана без ровика и участок ровика еще одного кургана. В связи с

выявлением погребений и конструкций участков разведочной траншеи был законсервирован.

В площади разведочной траншеи №2, заложенной в средней части обследуемой полосы отвода на участке между 190+82 – ПК 191+02, к западо-юго-западу от кургана №32 были выявлены: 2 кургана с ровиками; подкурганные погребения 3-х курганов без ровиков; участки ровиков еще 3 курганов. В связи с выявлением погребений и конструкций участков разведочной траншеи был законсервирован.

В площади разведочной траншеи №3, заложенной в средней части обследуемой полосы отвода участка трассы на участке между ПК 196+13 – ПК 196+43 к востоко-северо-востоку были выявлены: 4 кургана с ровиками; подкурганные погребения 4 курганов без ровиков; участок ровика еще 1 кургана.

В площади разведочной траншеи №4, заложенной в восточно-северо-восточной части обследуемой полосы отвода на участке ПК 200+88 – ПК 200+98 были выявлены: 2 кургана с ровиками; участки ровиков еще 3 курганов; 26 бескурганных погребений. В связи с выявлением погребений и конструкций участков разведочной траншеи был законсервирован.

Кроме того, дополнительно было проведено обследование к северу от ранее обозначенной границы данного памятника, где было выявлено 8 курганов.

Курган №63(I) расположен в 456 м перпендикулярно к полосе отвода на участке ПК197+00. Географические координаты местоположения кургана с привязкой к международной геодезической основе WGS-84 имеют следующие значения: 43°12'35.17"С, 46°38'14.17" В. Диаметр кургана 36 м, высота кургана 0,8 м. Поверхность курганной насыпи задернована.

Курган №64(II) расположен в 170 м перпендикулярно к полосе отвода на участке ПК197+00. Географические координаты местоположения кургана с привязкой к международной геодезической основе WGS-84 имеют следующие значения: 43°12'26.48"С, 46°38'18.04"В. Диаметр кургана 32 м, высота кургана 0,4 м. Поверхность курганной насыпи задернована.

Курган №65(III) расположен в 114 м перпендикулярно к полосе отвода на участке ПК198+50. Географические координаты местоположения кургана с привязкой к международной геодезической основе WGS-84 имеют следующие значения: 43°12'26.13"С, 46°38'23.43"В. Диаметр кургана 32 м, высота кургана 0,4 м. Поверхность курганной насыпи задернована.

Курган №66(IV) расположен в 144 м перпендикулярно к полосе отвода на участке ПК198+80. Географические координаты местоположения кургана с привязкой к международной геодезической основе WGS-84 имеют следующие значения: 43°12'27.47"С, 46°38'24.26"В. Диаметр кургана 32м, высота кургана 0,5 м. Поверхность курганной насыпи задернована.

Курган №67(V) расположен в 103 м перпендикулярно к полосе отвода на участке ПК199+40. Географические координаты местоположения кургана с привязкой к международной геодезической основе WGS-84 имеют следующие значения: 43°12'26.94"С, 46°38'27.62"В. Диаметр кургана 23 м, высота кургана 0,2 м. Поверхность курганной насыпи задернована.

Курган №68(VI) расположен в 56 м перпендикулярно к полосе отвода на участке ПК199+40. Географические координаты местоположения кургана с привязкой к международной геодезической основе WGS-84 имеют следующие значения: 43°12'25.64"С, 46°38'28.72"В. Диаметр кургана 24 м, высота кургана 0,3 м. Поверхность курганной насыпи задернована.

Курган №69(VII) расположен в 90 м перпендикулярно к полосе отвода на участке ПК201+00. Географические координаты местоположения кургана с привязкой к

международной геодезической основе WGS-84 имеют следующие значения: 43°12'28.84"С, 46°38'33.98"В. Диаметр кургана 32 м, высота кургана 0,4 м. Поверхность курганной насыпи задернована.

Курган №70(VIII) расположен в 148 м перпендикулярно к полосе отвода на участке ПК199+80. Географические координаты местоположения кургана с привязкой к международной геодезической основе WGS-84 имеют следующие значения: 43°12'32.37"С, 46°38'36.03"В. Диаметр кургана 74 м, высота кургана 1,0 м. Поверхность курганной насыпи задернована.

По результатам работ разработчики документации подчёркивают, что новые выявленные курганы (№№63(I)-70(VIII), совокупно с исследованными в 2025 г. курганами с разрушенными насыпями, в площади которых находились в общей сложности 36 погребальных комплексов, относившихся к 32 дополнительным курганам, а также результаты закладки разведочных траншей 1-4, дают необходимые основания для того, чтобы рассматривать всю территорию третьей и четвертой групп в составе объекта культурного наследия федерального значения «Хасавюртовские 1-4-е курганы» как сплошную территорию части курганного некрополя Андрейаульского городища, а не отдельные курганные группы. То есть, курганные могильники «Хасавюртовские 1-4-е курганы», «Андрейаульский курганный могильник» и другие в совокупности являются единым курганным некрополем Андрейаульского городища.

По результатам проведенных в 2024-2025 гг. спасательных археологических полевых работ –археологических раскопок кургана №8 и кургана №9 на участке условной Третьей группы объекта культурного наследия федерального значения «Хасавюртовские 1-4-е курганы» и дополнительных исследований на участке условной Четвертой группы объекта культурного наследия федерального значения «Хасавюртовские 1-4-е курганы», были подготовлены технические отчеты (в двух книгах), в которые включено обращение разработчика - Общество с ограниченной ответственностью «Научно-производственный центр туризма и краеведения» (от 07.08.2025 г. №28/25-БХ), содержащее сведения о границах территории объекта археологического наследия федерального значения «Хасавюртовские 1-4-е курганы».

В соответствии с представленными данными в состав объекта культурного наследия федерального значения «Хасавюртовские 1-4-е курганы» входит 70 курганных насыпей на 5 участках: курган №1: диаметр- 100м; высота- 0,4м; курган №2: диаметр- 95,6м; высота- около до 20 см по южному полу и до 80 см по северному; курган №3: диаметр- 71,4м; высота- 0,4м; курган №4: диаметр- 31,8м; высота- 0,8м; курган №5: диаметр- 34м; высота- 0,8м; курган №6: диаметр- 22м; высота- 0,6м; курган №7: диаметр- 20,5м; высота- 0,3м; курган №10: диаметр- 68м; 2,80м; курган №11: диаметр- 34м; высота- 0,7м; курган №12: диаметр- 34м; высота- 0,6м; курган №13: насыпь овальной формы, размерами 36х40 м; высота- до 0,7м по южной поле и 0,9м по северной поле; курган №14: диаметр- 34м; высота- 0,4м; курган №15: диаметр- 34м; высота- 0,5м; курган №16: диаметр- 34м; высота- 0,7м; курган №17: диаметр- 34м; высота- 0,4м; курган №18: диаметр- 34м; высота- 0,8м; курган №19: диаметр- 40 м, высота- 1,4м; курган №20: диаметр- 48 м, высота- 1,6м; курган №21: диаметр- 34м; высота- 0,4м; курган №22: размер насыпи 43х45м; высота- по южной поле кургана до 1,1м, по северному до 1,6м; курган №23 диаметр- 52; высота- по южной поле кургана до 0,8, по северному 1,2-1,3м; курган №24: диаметр- 34м; высота- 0,5м; курган №25: диаметр- 28 м; высота- 0,7-0,8м; курган №26: диаметр- 38-39 м, высота- 0,6м; курган №27: диаметр- 34м; высота- 0,8м; курган №28: диаметр- 24 м, высота- 0,4м; курган №29: диаметр- 24 м, высота- 0,6м; курган №30: диаметр- 42 м, высота- 1,7м; курган №31: диаметр- 36-37 м, высота- по южной поле кургана до 1,2м, по северной- до 1,4-1,5м; курган №32(1): насыпь имеет слегка вытянутую по оси юго-юго-запад-северо-северо-восток овальную форму размерами 31х33 м; высота- 0,3м; курган №33(2): диаметр- 19;

высота- 0,3; курган №34(3): диаметр- 23-25м; высота- 0,6; курган №35(4): диаметр- 27м; высота- 0,2м; курган №36(5): диаметр- 24м; высота- 0,2м; курган №37(6): диаметр- 34м; высота- 0,3м; курган №38(7): диаметр- 22м; высота- 0,4м; курган №39(8): диаметр- 28м; высота- 0,3м; курган №40(9): диаметр- 26м; высота- 0,2м; курган №41(10): диаметр- 63м; высота- 0,3м; курган №42(11): диаметр- 19м; высота- 0,3м; курган №43(12): диаметр- 18м; высота- 0,3м; курган №44(13): диаметр- 17м; высота- 3,3м; курган №45(14): диаметр- 17м; высота- 0,2м; курган №46(15): диаметр- 16м; высота- 0,2м; курган №47(16): диаметр- 16м; высота- 0,3м; курган №48(17): диаметр- 15м; высота- 0,4м; курган №49(18): диаметр- 41м; высота- 0,4м; курган №50(19): диаметр- 16м; высота- 0,5м; курган №51(20): диаметр- 16м; высота- 0,3м; курган №52(21): диаметр- 15м; высота- 0,4м; курган №53(22): диаметр- 16м; высота- 0,5м; курган №54(23): диаметр- 21м; высота- 0,3м; курган №55(24): диаметр- 64м; высота- 0,5м; курган №56(25): диаметр- 45м; высота- 0,5м; курган №57(26): диаметр- 18м; высота- 0,4м; курган №58(27): диаметр- 21м; высота- 0,5м; курган №59(28): диаметр- 20м; высота- 0,3м; курган №60(29): диаметр- 19м; высота- 0,5м; курган №61(30): диаметр- 17м; высота- 0,3м; курган №62(31): диаметр- 14м; высота- 0,3м; курган №63(I): диаметр- 36м; высота- 0,8м; курган №64(II): диаметр- 32м; высота- 0,4м; курган №65(III): диаметр- 32м; высота- 0,4м; курган №66(IV): диаметр- 32м; высота- 0,5м; курган №67(V): диаметр- 23м; высота- 0,2м; курган №68(VI): диаметр- 24м; высота- 0,3м; курган №69(VII): диаметр- 32м; высота- 0,4м; курган №70(VIII): диаметр- 74м; высота- 1,0м. Из территории памятника исключены участки проведенных археологических раскопок полевого сезона: исключенные участки описаны четырьмя участками, образующими внутренние контуры границы территории памятника. Общая площадь территории объекта археологического наследия – 1208011 кв.м. В документации представлена таблица географических координат характерных точек границ объекта археологического наследия «Хасавюртовские 1-4-е курганы» в двух системах координат- всемирной системы геодезических параметров Земли 1984 года (WGS-84) и в местной системе координат (МСК-05), а также текстовое описание местоположения границ, с указанием направления и расстояния.

11. Перечень документов и материалов, собранных и полученных при проведении экспертизы, а также использованной для нее специальной, технической и справочной литературы.

1. Градостроительный кодекс Российской Федерации от 29.12.2004 г. № 190-ФЗ.
2. Земельный кодекс Российской Федерации от 25.10.2001 г. № 136-ФЗ.
3. Федеральный закон от 25.06.2002 г. № 73-ФЗ «Об объектах культурного наследия (памятниках истории и культуры) народов Российской Федерации»
4. Федеральный закон от 27.06.2011 г. № 163-ФЗ «О ратификации Европейской конвенции об охране археологического наследия (пересмотренной)»
5. Постановление Правительства РФ от 24.06.2022 №1893 «Об утверждении правил выдачи, приостановления и прекращения действия разрешений (открытых листов) на проведение работ по выявлению и изучению объектов археологического наследия, включая работы, имеющие целью поиск и изъятие археологических предметов, и о признании утратившими силу некоторых актов Правительства Российской Федерации».
6. Постановление Правительства Российской Федерации от 30.12.2023 г. №2418 «Об особенностях порядка определения наличия или отсутствия объектов, обладающих признаками объекта археологического наследия, на территориях, подлежащих воздействию изыскательских, земляных, строительных, мелиоративных, хозяйственных работ, указанных в статье 30 Федерального закона «Об объектах культурного наследия (памятниках истории и культуры) народов Российской Федерации» работ по использованию лесов и иных работ».

7. Постановление Правительства Российской Федерации от 25.04.2024 г. №530 «Об утверждении Положения о государственной историко-культурной экспертизе»
8. Постановление Совета Министров РСФСР от 30.08.1960 года №1327 «О дальнейшем улучшении дела охраны памятников культуры в РСФСР»
9. Положение о порядке проведения археологических полевых работ и составления научной отчетной документации, утвержденное постановлением Бюро Отделения историко-филологических наук Российской академии наук от 12.04.2023 г. №15.
10. Методика определения границ территорий объектов археологического наследия. Рекомендована к применению письмом министерства культуры РФ от 27.01.2012 г. №12-01-39/05-АБ.
11. Государственный учет (перечень ОКН) [Электронный ресурс]// Официальный сайт Агентства по охране культурного наследия Республики Дагестан. URL: https://dagnasledie.e-dag.ru/activity/2560 (дата обращения: 26.06.2025 г.).
12. Акты государственной историко-культурной экспертизы, своды, заключения [Электронный ресурс] // Официальный сайт Агентства по охране культурного наследия Республики Дагестан. URL: https://dagnasledie.e-dag.ru/documents?type=39 (дата обращения: 26.06.2025 г.).
13. Портал пространственных данных. Национальная система пространственных данных. Публичная кадастровая карта. [Электронный ресурс] URL: https://nspd.gov.ru/map?thematic=PKK (дата обращения 26.06.2025 г.).
14. Космоснимки картографических сервисов YandexMaps GoogleMaps. [Электронные ресурсы]. Дата обращения: 26.06.2025 г.
15. Абакаров А.И., Давудов О.М. Археологическая карта Дагестана. М., 1993.
16. Отчетный материал. Выполнение спасательных археологических полевых работ (раскопок и наблюдений) на объектах археологического наследия, расположенных на территории проведения земляных работ по строительству и реконструкции участка автомобильной дороги в обход г. Хасавюрт. Книга 10: Отчет о результатах спасательных археологических полевых работ (наблюдений) на части территории ВОАН «Акташ кордон» (завершенный). Махачкала, 2025 //Архив ООО «Научно-производственный центр туризма и краеведения».

12. Обоснование вывода экспертизы.

В соответствии со ст. 3 Федерального закона № 73-ФЗ к объектам культурного наследия (памятникам истории и культуры) народов Российской Федерации относятся объекты недвижимого имущества (включая объекты археологического наследия) и иные объекты с исторически связанными с ними территориями, произведениями живописи, скульптуры, декоративно-прикладного искусства, объектами науки и техники и иными предметами материальной культуры, возникшие в результате исторических событий, представляющие собой ценность с точки зрения истории, археологии, архитектуры, градостроительства, искусства, науки и техники, эстетики, этнологии или антропологии, социальной культуры и являющиеся свидетельством эпох и цивилизаций, подлинными источниками информации о зарождении и развитии культуры. Под объектом археологического наследия понимаются частично или полностью скрытые в земле или под водой следы существования человека в прошлых эпохах (включая все связанные с такими следами археологические предметы и культурные слои), основным или одним из основных источников информации о которых являются археологические раскопки или находки. Объектами археологического наследия являются в том числе городища, курганы, грунтовые могильники, древние погребения, селища, стоянки, каменные изваяния, стелы,

наскальные изображения, остатки древних укреплений, производств, каналов, судов, дорог, места совершения древних религиозных обрядов, отнесенные к объектам археологического наследия культурные слои.

В соответствии со ст. 3.1. Федерального закона от 25.06.2002 г. №73-ФЗ «Об объектах культурного наследия (памятниках истории и культуры) народов Российской Федерации» территорией объекта культурного наследия является территория, непосредственно занятая данным объектом культурного наследия и (или) связанная с ним исторически и функционально, являющаяся его неотъемлемой частью и установленная в соответствии с настоящей статьей. При этом в территорию объекта культурного наследия могут входить земли, земельные участки, части земельных участков, земли лесного фонда, водные объекты или их части, находящиеся в государственной или муниципальной собственности либо в собственности физических или юридических лиц.

Для обоснования изменения границ территории объекта культурного наследия федерального значения «Хасавюртовские 1-4-е курганы» заказчиком были представлены данные, которые содержат достоверные и исчерпывающие сведения, соответствующие требованиям Федерального закона от 25.06.2002 № 73-ФЗ «Об объектах культурного наследия (памятниках истории и культуры) народов Российской Федерации» и Постановлению Правительства Российской Федерации от 25 апреля 2024 г. №530 «Об утверждении Положения о государственной историко-культурной экспертизе», необходимые для изменения границ территории объекта культурного наследия «Хасавюртовские 1-4-е курганы».

Курганы являются широко известным видом археологического памятника погребального типа, широко распространенным на территории Российской Федерации и за её пределами. Существование курганного обряда захоронения от эпохи бронзы до позднего средневековья обусловило наличие в курганах погребальных комплексов различных эпох. Курганный могильник несет в себе информацию о различных исторических эпохах и культурах, и для степной зоны с доминированием кочевого населения в древности, является основным источником знаний о прошлом. Датировка археологических объектов относящихся к курганным могильникам до их полного исследования (раскопок) может быть дана только в широких пределах - от эпохи бронзы (IV-III тыс. до н.э.) до эпохи позднего средневековья (середина II тыс. н.э.).

В соответствии с п. 7. ст 45.1 Федерального закона от 25.06.2002 г. №73-ФЗ «Об объектах культурного наследия (памятниках истории и культуры) народов Российской Федерации» предусмотрены следующие виды археологических полевых работ: археологические разведки, археологические раскопки, археологические наблюдения. Археологическими раскопками является проведение на поверхности земли, в земле или под водой научных исследований объектов археологического наследия посредством земляных и связанных с ними работ, в том числе с полным или частичным изъятием археологических предметов из раскопов, в целях изучения и сохранения объектов археологического наследия. В соответствии с п. 10 ст. 45.1. Федерального закона от 25.06.2002 г. № 73-ФЗ порядок проведения археологических полевых работ, методы научных исследований объектов археологического наследия, состав и структура научного отчета о выполненных археологических полевых работах, требования к профессиональным знаниям и навыкам исследователя определяются Российской Академией Наук при осуществлении научной регламентации археологических полевых работ. Методические требования к проведению полевых археологических работ определены «Положением о порядке проведения археологических полевых работ и составления научной отчетной документации», утвержденном постановлением Бюро Отделения историко-филологических наук РАН от 12 апреля 2023 г. № 15.

Рассматриваемая документация, представленная к экспертизе, является результатом

проведенных как архивных изысканий, так и полевых археологических исследований, выполненных на законном основании. Проведенные разработчиками документации исследования являются достаточной основой для разработки рассматриваемой документации, отражающей сведения о границах территории объекта культурного наследия федерального значения «Хасавюртовские 1-4-е курганы». Сведения научно обоснованы и выполнены на основе действующих методических требований. Материалы представлены в достаточном виде для принятия обоснованного решения в рамках государственной историко-культурной экспертизы.

В 2024-2025 гг. были проведены спасательные археологические раскопки курганов №8-9, курганов №№32-36 объекта культурного наследия федерального значения «Хасавюртовские 1-4-е курганы», которые включали в себя исследование как насыпи курганов, так и прилегающего к ним пространства. Анализ представленной на экспертизу документации, изучение дополнительных материалов, показывает, что участки расположения данных курганов объекта культурного наследия федерального значения «Хасавюртовские 1-4-е курганы», в результате проведения спасательных научно-исследовательских работ (археологических раскопок), полностью изучен, перестали существовать на местности и более не обладают особенностями объекта, подлежащим обязательному сохранению. Также в ходе проведения раскопок были выявлены ранее неизвестные курганные насыпи, фиксирующиеся как визуально, так и в ходе раскопок. Проведенные дополнительные исследования в ходе раскопок (автор исследования - В.Ю. Малашев) убедительно показывают, что данная территория подверглась крайне сильному антропогенному воздействию в период XX-XXI веков, в результате которой большая часть насыпей была снивелирована и не фиксируется визуально на поверхности. При этом, как показывают дополнительные проведенные исследования (разведочные траншеи №№1-4), на уровне материка массово фиксируются погребения и внутрикурганные конструкции. В совокупности с данными ранее проведенных археологических полевых работ на территории выявленного объекта культурного наследия «Акташ кордон» (автор исследования- А.Л. Будайчиев, 2024 год), в ходе которых на части территории данного объекта археологического наследия, в западной, северо-западной зоне территории археологических наблюдений были выявлены погребения, предварительно датируемые IV-III вв. до н.э., данная территория представляет собой единое обширное, сильно разрушенное, курганное поле, содержащее как визуализируемые курганные насыпи, так и подкурганные и грунтовые захоронения. В совокупности текущий уровень научных знаний о данной территории показывает на необходимость корректировки границы территории памятника археологии.

После проведения спасательных археологических полевых работ – археологических раскопок курганов №8-9 на участке условной Третьей группы и курганов №№32-36 на участке условной Четвертой группы объекта культурного наследия федерального значения «Хасавюртовские 1-4-е курганы» на местности продолжают существовать и обладать особенностями, подлежащими обязательному сохранению, визуализируемые курганы №1-№7, №10- №31, №32(1), №33(2), №34(3), №35(4), №36(5), №37(6), №38(7), №39(8), №40(9), №41(10), №42(11), №43(12), №44(13), №45(14), №46(15), №47(16), №48(17), №49(18), №50(19), №51(20), №52(21), №53(22), №54(23), №55(24), №56(25), №57(26), №58(27), №59(28), №60(29), №61(30), №62(31), №63(I), №64(II), №65(III), №66(IV), №67(V), №68(VI), №69(VII), №70(VIII) объекта культурного наследия федерального значения «Хасавюртовские 1-4-е курганы», а также прилегающая территория, содержащая снивелированные в результате современной деятельности человека, курганные насыпи, включающие погребальные комплексы и внутрикурганные конструкции, а также отдельные грунтовые захоронения.

Измененные границы территории объекта культурного наследия федерального

значения «Хасавюртовские 1-4-е курганы» определены в соответствии с рекомендациями «Методики определения границ территорий объектов археологического наследия», рекомендованной к применению министерством культуры Российской Федерации (от 27.01.2012 № 12-01-39/05-АБ), после проведения спасательных археологических полевых работ – археологических раскопок. Метод определения координат характерных (поворотных, угловых) точек границы территории объекта археологического наследия «Хасавюртовские 1-4-е курганы»: картометрический.

В соответствии с п. 6. ст. 3.1 Федерального закона от 25.06.2002 г. №73-ФЗ «Об объектах культурного наследия (памятниках истории и культуры) народов Российской Федерации» изменение границ территории объекта культурного наследия осуществляется в случаях выявления документов или результатов историко-архитектурных, историко-градостроительных, архивных и археологических исследований, отсутствовавших при определении границ территории объекта культурного наследия и дающих основания для пересмотра границ территории объекта культурного наследия. В соответствии с п. 6. ст 3.1 Федерального закона от 25.06.2002 г. №73-ФЗ «Об объектах культурного наследия (памятниках истории и культуры) народов Российской Федерации» границы территории объекта археологического наследия определяются на основании археологических полевых работ. Представленные на экспертизу документы отражают результаты археологических полевых работ, ранее отсутствовавшие на период постановки данного объекта археологического наследия на государственный учет и дающие основания для пересмотра границ территории объекта культурного наследия, ранее отраженных в Плане проведения спасательных археологических полевых работ, разработанного в 2023 г. и рассмотренного государственным органом охраны объектов культурного наследия - Агентством по охране культурного наследия Республики Дагестан (от 15.05.2023 г. №05/23).

Представленные сведения об измененной границе территории объекта культурного наследия федерального значения «Хасавюртовские 1-4-е курганы», в соответствии с п. 7. ст. 3.1 Федерального закона от 25.06.2002 г. №73-ФЗ «Об объектах культурного наследия (памятниках истории и культуры) народов Российской Федерации», содержат обязательное графическое описание местоположения границ территории объекта культурного наследия и перечень координат характерных точек этих границ в системе координат, установленной для ведения Единого государственного реестра недвижимости и оформленный в рамках рекомендаций «Методики определения границ территорий объектов археологического наследия». Эксперт, в целях исключения возможного разночтения и для приведения в единообразие графической и текстовой частей описания границ, предлагает исключить из графического описания местоположения границ территории объекта культурного наследия указание на расположение участков территории ранее существовавших курганов №8-9 на участке условной Третьей группы и курганов №№32-36 на участке условной Четвертой группы объекта культурного наследия федерального значения «Хасавюртовские 1-4-е курганы», исследованных в результате археологических полевых работ полевого сезона 2024-2025 гг., а также, в соответствии с п.8.7 «Методики определения границ территорий объектов археологического наследия» указать сплошную непрерывную нумерацию характерных точек, без разрыва в её последовательности и без дублирования точек и, с целью исключения разночтений, единую сквозную нумерацию курганных насыпей на основе нумерации, предложенной разработчиком документации.

Таким образом, материалы собранные и проанализированные в ходе государственной историко-культурной экспертизы документов, обосновывающих изменение границ территории объекта культурного наследия федерального значения «Хасавюртовские 1-4-е курганы» позволяют сделать о целесообразности и необходимости изменения границ территории объекта культурного наследия федерального значения

«Хасавюртовские 1-4-е курганы».

13. Вывод экспертизы.

На основании представленной заявителем документации и по результатам исследований, проведенных в ходе экспертизы, изменение границ территории объекта культурного наследия федерального значения «Хасавюртовские 1-4-е курганы» является необходимым и обоснованным (положительное заключение).

Изменение границ территории объекта культурного наследия федерального значения «Хасавюртовские 1-4-е курганы» подлежит, в соответствии с п.7 ст. 3.1 Федерального закона от 25.06.2002 г. №73-ФЗ «Об объектах культурного наследия (памятниках истории и культуры) народов Российской Федерации», в установленном порядке, со следующими сведениями:

1) Координаты характерных точек границ территории объекта культурного наследия федерального значения «Хасавюртовские 1-4-е курганы»

Обозначение (номер) характерной точки	Координаты характерных поворотной точки во Всемирной геодезической системе координат (WGS-84)		Координаты характерных точек в местной системе координат (МСК-05)	
	широта	долгота	X	Y
Курган 1				
1				
2				
3				
4				
5				
6				
7				
8				
1				
9				
10				
11				
12				
13				
14				
15				
16				
9				
17				
18				
19				
20				
21				
22				
23				

24	43° 12.217'C	46° 27.674'P	4774432.206	4271214.481
25				
26				
17				
27				
28				
29				
30				
31				
32				
33				
34				
27				
35				
36				
37				
38				
39				
40				
41				
42				
43				
44				
45				
46				
47				
48				
49				
50				
51				
52				
53				
54				
55				
56				
57				
58				
59				
60				
61				
62				
63				
64				
65				
66				
67				
68				

69	43° 12.512'C	46° 28.810'P	4774072.065	4272755.412
70				
71				
72				
73				
74				
75				
76				
77				
78				
79				
80				
82				
82				
83				
84				
85				
86				
87				
88				
89				
90				
91				
92				
93				
94				
95				
96				
97				
35				
98				
99				
100				
101				
102				
103				
104				
105				
106				
107				
108				
98				
109				
110				
111				
112				
113				

114	
115	
116	
117	
118	
109	
119	
120	
121	
122	
123	
124	
125	
126	
127	
128	
129	
130	
131	
119	
132	
133	
134	
135	
136	
137	
138	
139	
140	
132	

2) Карта (схема) границ территории объекта культурного наследия федерального значения «Хасавюртовские 1-4-е курганы»



14. Перечень приложений к заключению экспертизы:

Приложение 1 к акту ГИКЭ.

-Отчетный материал. Выполнение спасательных археологических полевых работ (раскопок и наблюдений) на объектах археологического наследия, расположенных на территории проведения земляных работ по строительству и реконструкции участка автомобильной дороги в обход г. Хасавюрт. Книга 8: Отчет о результатах спасательных археологических полевых работ курганов №8 и №9 «Третьей группы ОКН ФЗ «Хасавюртовские 1-4-е курганы» (завершенный). Махачкала, 2025 г.

- Отчетный материал. Выполнение спасательных археологических полевых работ (раскопок и наблюдений) на объектах археологического наследия, расположенных на территории проведения земляных работ по строительству и реконструкции участка автомобильной дороги в обход г. Хасавюрт. Книга 11: Отчет о результатах выполнения спасательных археологических полевых работ курганов №32-36 ОКН ФЗ «Хасавюртовские 1-4-е курганы» (условно входящие в четвертую группу). Махачкала, 2025 г..

Приложение 2 к акту ГИКЭ. Документация по результатам археологических полевых работ предыдущих лет:

- выкопировка из документации «Строительство и реконструкция участков автомобильной дороги Р-217 "Кавказ" автомобильная дорога М-4 «Дон»- Владикавказ-Грозный-Махачкала-граница с Азербайджанской республикой. Строительство, реконструкция автомобильной дороги Р-217 «Кавказ» автомобильная дорога М-4 «Дон»-Владикавказ-Грозный-Махачкала-граница с Азербайджанской республикой на участке км 718+800-км 739+000 (обход г. Хасавюрт), Республика Дагестан. Проектная документация. Раздел 10 «иная документация». Часть 3. Мероприятия по обеспечению сохранности объектов культурного наследия и выявленных объектов культурного наследия, расположенные на территории производства земляных работ по строительству и реконструкции автомобильной дороги Р-217 «Кавказ» в обход г. Хасавюрт: План проведения спасательных археологических полевых работ. 2023 г.

Дата оформления заключения экспертизы: 02.09.2025 г.

Настоящее экспертное заключение (акт государственной историко-культурной экспертизы) оформлено в электронном виде и подписано усиленной квалифицированной электронной подписью эксперта, выданной ООО «ТАКСКОМ» (ОГРН= 1027700071530) (серийный номер - 0561 0EC6 00F1 B2BA 9949 179F 2F10 D7C9 35, действителен с 3 июня 2025 г. 14:51:06 до 3 июня 2026 г. 15:01:06). Экспертом при подписании акта государственной историко-культурной экспертизы, выполненного на электронном носителе в формате переносимого документа (PDF), обеспечена конфиденциальность ключа усиленной квалифицированной электронной подписи.

Эксперт по проведению государственной
историко-культурной экспертизы

А.В. Лычагин

Приложение №1

к акту государственной историко-культурной экспертизы

Общество с ограниченной ответственностью
Научно-Производственный Центр
"ТУРИЗМ и КРАЕВЕДЕНИЕ"
Н П Ц Т и К
367014, Республика Дагестан, г.Кизилюрт, ул.Алиева, 27. Тел: (918) 738-20-05, (928) 554-05-59
367014, Республика Дагестан, г.Махачкала, ул.Пирамидальная, 39/2. Тел: (928) 220-31-08

Свидетельство «Ассоциации проектировщиков «НПО» СРО-П-200-23052018, регистрационный номер 1480 от 2021 г.

Строительство и реконструкция участков автомобильной дороги Р-217 «Кавказ» автомобильная дорога М-4 «Дон» - Владикавказ - Грозный - Махачкала - граница с Азербайджанской Республикой. Строительство автомобильной дороги Р-217 «Кавказ» автомобильная дорога М-4 «Дон» - Владикавказ - Грозный - Махачкала - граница с Азербайджанской Республикой на участке км 718+800 - км 739+000 (обход г. Хасавюрт), Республика Дагестан

ОТЧЕТНЫЙ МАТЕРИАЛ

ВЫПОЛНЕНИЕ СПАСАТЕЛЬНЫХ АРХЕОЛОГИЧЕСКИХ ПОЛЕВЫХ РАБОТ (РАСКОПОК И НАБЛЮДЕНИЙ) НА ОБЪЕКТАХ АРХЕОЛОГИЧЕСКОГО НАСЛЕДИЯ, РАСПОЛОЖЕННЫХ НА ТЕРРИТОРИИ ПРОВЕДЕНИЯ ЗЕМЛЯНЫХ РАБОТ ПО СТРОИТЕЛЬСТВУ И РЕКОНСТРУКЦИИ УЧАСТКА АВТОМОБИЛЬНОЙ ДОРОГИ В ОБХОД Г. ХАСАВЮРТ

Книга 8: Отчет о результатах спасательных археологических полевых работ курганов №8 и №9 «Третьей группы ОКН ФЗ «Хасавюртовские 1-4 курганы»
(завершенный)

Архив: ООО «НПЦ ТиК»
Шифр: 156-АРХ-8

Махачкала, 2025 г.

Общество с ограниченной ответственностью
Научно-Производственный Центр
"ТУРИЗМ и КРАЕВЕДЕНИЕ"
Н П Ц Т и К
367014, Республика Дагестан, г.Кизилюрт, ул.Алиева, 27. Тел: (918) 738-20-05, (928) 554-05-59
367014, Республика Дагестан, г.Махачкала, ул.Пирамидальная, 39/2. Тел: (928) 220-31-08

Свидетельство «Ассоциации проектировщиков «НПО» СРО-П-200-23052018, регистрационный номер 1480 от 2021 г.

Заказчик: ООО «ДОРТЕХ»

Строительство и реконструкция участков автомобильной дороги Р-217 «Кавказ» автомобильная дорога М-4 «Дон» - Владикавказ - Грозный - Махачкала - граница с Азербайджанской Республикой. Строительство автомобильной дороги Р-217 «Кавказ» автомобильная дорога М-4 «Дон» - Владикавказ - Грозный - Махачкала - граница с Азербайджанской Республикой на участке км 718+800 - км 739+000 (обход г. Хасавюрт), Республика Дагестан

ОТЧЕТНЫЙ МАТЕРИАЛ

ВЫПОЛНЕНИЕ СПАСАТЕЛЬНЫХ АРХЕОЛОГИЧЕСКИХ ПОЛЕВЫХ РАБОТ (РАСКОПОК И НАБЛЮДЕНИЙ) НА ОБЪЕКТАХ АРХЕОЛОГИЧЕСКОГО НАСЛЕДИЯ, РАСПОЛОЖЕННЫХ НА ТЕРРИТОРИИ ПРОВЕДЕНИЯ ЗЕМЛЯНЫХ РАБОТ ПО СТРОИТЕЛЬСТВУ И РЕКОНСТРУКЦИИ УЧАСТКА АВТОМОБИЛЬНОЙ ДОРОГИ В ОБХОД Г. ХАСАВЮРТ

Книга 8: Отчет о результатах спасательных археологических полевых работ курганов №8 и №9 «Третьей группы ОКН ФЗ «Хасавюртовские 1-4 курганы»
(завершенный)

Исполнительный директор, руководитель департамента археологии и спецпроектов ООО «НПЦ «Туризм и Краеведение» Гаджиев Б.Х.

Архив: ООО «НПЦ ТиК»
Шифр: 156-АРХ-8

Махачкала, 2025 г.

Общество с ограниченной ответственностью
Научно-Производственный Центр
"ТУРИЗМ и КРАЕВЕДЕНИЕ"
Н П Ц Т и К
367014, Республика Дагестан, г.Кизилюрт, ул.Алиева, 27. Тел: (918) 738-20-05, (928) 554-05-59
367014, Республика Дагестан, г.Махачкала, ул.Пирамидальная, 39/2. Тел: (928) 220-31-08

Свидетельство «Ассоциации проектировщиков «НПО» СРО-П-200-23052018, регистрационный номер 1480 от 2021 г.

Заказчик: ООО «ДОРТЕХ»

Строительство и реконструкция участков автомобильной дороги Р-217 «Кавказ» автомобильная дорога М-4 «Дон» - Владикавказ - Грозный - Махачкала - граница с Азербайджанской Республикой. Строительство автомобильной дороги Р-217 «Кавказ» автомобильная дорога М-4 «Дон» - Владикавказ - Грозный - Махачкала - граница с Азербайджанской Республикой на участке км 718+800 - км 739+000 (обход г. Хасавюрт), Республика Дагестан

ОТЧЕТНЫЙ МАТЕРИАЛ

ВЫПОЛНЕНИЕ СПАСАТЕЛЬНЫХ АРХЕОЛОГИЧЕСКИХ ПОЛЕВЫХ РАБОТ (РАСКОПОК И НАБЛЮДЕНИЙ) НА ОБЪЕКТАХ АРХЕОЛОГИЧЕСКОГО НАСЛЕДИЯ, РАСПОЛОЖЕННЫХ НА ТЕРРИТОРИИ ПРОВЕДЕНИЯ ЗЕМЛЯНЫХ РАБОТ ПО СТРОИТЕЛЬСТВУ И РЕКОНСТРУКЦИИ УЧАСТКА АВТОМОБИЛЬНОЙ ДОРОГИ В ОБХОД Г. ХАСАВЮРТ

Книга 8: Отчет о результатах спасательных археологических полевых работ курганов №8 и №9 «Третьей группы ОКН ФЗ «Хасавюртовские 1-4 курганы»
(завершенный)

Исполнительный директор, руководитель
департамента археологии и спецпроектов
ООО «НПЦ «Туризм и Краеведение» Гаджиев Б.Х.

Архив: ООО «НПЦ ТиК»
Шифр: 156-АРХ-8

Махачкала, 2025 г.

Шифр: 156-АРХ -5

Заказчик:	ООО «Дортех»
Исполнитель:	ООО «Научно-производственный Центр «Туризм и Краеведение»[1]
Объект:	Строительство и реконструкция участков автомобильной дороги Р-217 «Кавказ» автомобильная дорога М-4 «Дон» - Владикавказ - Грозный - Махачкала - граница с Азербайджанской Республикой. Строительство автомобильной дороги Р-217 «Кавказ» автомобильная дорога М-4 «Дон» - Владикавказ - Грозный - Махачкала - граница с Азербайджанской Республикой на участке км 718+800 - км 739+000 (обход г. Хасавюрт), Республика Дагестан
Тема:	Выполнение спасательных археологических полевых работ (раскопок и наблюдений) на объектах археологического наследия, расположенных на территории проведения земляных работ по строительству и реконструкции участка автомобильной дороги в обход г. Хасавюрт
Основание/требование:	Соблюдение требований п.2 ст. 36 Федерального закона от 25.06.2002 №73-ФЗ «Об объектах культурного наследия (памятниках истории и культуры) народов Российской Федерации» и Раздел проектной документации Том 10.3 (Шифр: 1/18/ПИР/СТР-АРХ): «Мероприятия по обеспечению сохранности объектов культурного наследия и выявленных объектов культурного наследия, расположенные на территории производства земляных работ по строительству и реконструкции автомобильной дороги Р-217 «Кавказ» в обход г. Хасавюрт: План проведения спасательных археологических полевых работ»

Содержание

№ п.п.	Наименование документации	Страница
	Титулы, Содержание	1-4
1.	Пояснительная записка	5-16
2.	Историческая справка по материалам архивных и ранее проведенных научных изысканий	17-35
3.	Методика проведения исследований	36-37
4.	Результаты выполнения спасательных археологических полевых работ (раскопок) курганов №8 и №9 «Третьей группы ОКН ФЗ «Хасавюртовские 1-4 курганы»	38-47
5.	Выводы о результатах выполнения спасательных археологических полевых работ (раскопок) курганов №8 и №9 «Третьей группы ОКН ФЗ «Хасавюртовские 1-4 курганы»	48-50
	Список использованной литературы, архивных и картографических материалов	51-53
	Краткие сведения об объектах исследований	54
	Приложение 1. Отчет об исследовании археозоологических материалов из курганов Третьей группы ОКН ФЗ «Хасавюртовские 1-4 курганы» в 2024 г» (Мягков Ю.Я.)	55-56
	Приложение 2. Коллекционная опись	57-59
	Приложение 3. Материалы документальной фотофиксации процесса	60-168

[1] Согласно Договору №156-АРХ от 11.03.2024 г. на участие в выполнении спасательных археологических полевых работ на объектах археологического наследия, расположенных на территории проведения земляных работ по строительству и реконструкции участка автомобильной дороги Р-217 «Кавказ» в обход г. Хасавюрт, заключенное с указанным Заказчиком.

	выполнения спасательных археологических полевых работ	
	Альбом иллюстарций к отчету о результатах спасательных археологических полевых работ	169-200

Взам.инв.№

Подпись и дата

Инв. № подл.

Изм	Кол	Лист	Ндок	Подпись	Дата	Выполнение спасательных археологических полевых работ (раскопок и наблюдений) на объектах археологического наследия, расположенных на территории проведения земляных работ по строительству и реконструкции участка автомобильной дороги в обход г. Хасавюрт			
Разработал		Гаджиев Б				Отчет о результатах выполнения спасательных археологических полевых работ курганов №№8-9 « Третьей группы ОКН ФЗ «Хасавюртовские 1-4 курганы»	стадия	Лист	Листов
Проверил		Гаджиев А					П	4	200
ГИП							ООО «НПЦ ТиК»		

Шифр: 156-АРХ-8

Часть 1.
Пояснительная записка

Настоящий отчетный материал посвящен результатам выполнения требований раздела проектной документации Том 10.3.1 «*Мероприятия по обеспечению сохранности объектов культурного наследия и выявленных объектов культурного наследия, расположенные на территории производства земляных работ по строительству и реконструкции автомобильной дороги Р-217 «Кавказ» в обход г. Хасавюрт: План проведения спасательных археологических полевых работ*» (далее - Раздел ПД №10.3.1), в установленном порядке согласованный уполномоченным органом исполнительной власти Республики Дагестан в области государственной охраны объектов культурного наследия (далее – Агентство по охране культурного наследия Республики Дагестан) и получивший положительное заключение ФАУ «Главное управление государственной экспертизы».

Указанным разделом проектной документации работ по титулу «*Строительство и реконструкция участков автомобильной дороги Р-217 «Кавказ» автомобильная дорога М-4 «Дон» - Владикавказ - Грозный -Махачкала - граница с Азербайджанской Республикой. Строительство автомобильной дороги Р-217 «Кавказ» автомобильная дорога М-4 «Дон» - Владикавказ - Грозный - Махачкала - граница с Азербайджанской Республикой на участке км 718+800 - км 739+000(обход г. Хасавюрт), Республика Дагестан*» предусматриваются выполнение спасательных археологических полевых работ (раскопок и наблюдений) на объектах культурного наследия федерального значений и выявленных объекта археологического наследия, расположенных в зоне производства земляных работ строительства и реконструкции автомобильной дороги Р-217 «Кавказ» в обход города Хасавюрт (см. Таблица №1).

Таблица №1

Сводные сведения об объемах выполнения спасательных археологических полевых работ (раскопок и наблюдений) на объектах культурного наследия федерального значений и выявленных объекта археологического наследия, расположенных в зоне производства земляных работ строительства и реконструкции автомобильной дороги Р-217 «Кавказ» в обход города Хасавюрт

№ п.п.	Вид спасательных археологических полевых работ и наименование объекта(ов) археологического наследия	Производственный участок	Площадь пересечения полосы отвода с территорией АОН, кв.м	Объемы выполнения спасательных археологических полевых работ, в кв.м			Площадь территории выполнения спасательных археологических полевых работ в границах полосы постоянного отвода, в кв.м
				раскопок при мощности культурного слоя		наблюдений	
				до 1,4 м	до 3,0 м		
1.	Археологические раскопки кургана №1 ВОАН «Хамавюртовские 2- курганы» (на площади 1351 кв.м, высота кургана 2,5м)	ПК57+27- ПК57+85	4557	0	1351	0	905*
2.	Археологические раскопки кургана №7 ОКН ФЗ «Хасавюртовские 5-е курганы» (на площади 2586 кв.м, высота кургана 1,8 м)	ПК80+30- ПК81+25	2655	0	2586	0	521*
3.	Археологические раскопки курганов №1, №1а, №2, №4,№№11-17, №№20-51, №54,№№56-58, №№60-63 и №65 «Курганная группа Хасавюртовские 9 ОКН ФЗ «Новолакские курганы» (52 кургана общей площадью 57326 кв.м, из них: 49809 кв.м с высотой насыпей до 1,4 м; 7517 кв.м с высотой насыпей до 3,0 м)	ПК94+95- ПК103+60 и на участке устройств съездов №№ 1-9 транспортной Развязки 1	349350	49809	7517	0	52184*
4.	Археологические раскопки курганов №3, №4 и №9 «Курганная группа Хасавюртовские 10 ОКН ФЗ «Новолакские курганы» (3 кургана общей площадью 2392 кв.м, с высотой насыпей до 1,4 м)	ПК06+38- ПК06+66 устройства съезда №10; ПК111+91- ПК112+26 автомобильной дороги в обход города Хасавюрт; ПК21+55- ПК21+87 устройства съезда № 8	14151	2392	0	0	2365*

5.	Археологические раскопки курганов №4 и №6 ВОАН «Курганная группа Хасавюртовские 11-е курганы» (2 кургана общей площадью 2350 кв.м, с высотой насыпей до 1,4 м)	ПК111+91- ПК130+72; ПК131+73- ПК132+11	10481	2350	0	0	1717*
6.	Археологические раскопки части территории ОКН ФЗ «Аркабаш крепость» на площади 10516 кв.м, при мощности культурного слоя до 1,4 м	ПК161+70- ПК162+98	10516	10516	0	0	10516
7.	Археологические раскопки кургана №14 ОКН ФЗ «Курганная группа» (Андрейаульский курганный могильник), включая часть территории прикурганного объекта Кургана № 1 «Аюкатюбе» на общей площади 5649 кв.м, высотой насыпей до 1,4 м.	ПК181+37- ПК182+39	5649	5649	0	0	5649
8.	Археологические раскопки курганов №8 и №9 «Третьей группы ОКН ФЗ «Хасавюртовские 1-4 курганы» (2 кургана общей площадью 3081 кв.м, из них: 2375 кв.м с высотой насыпей до 1,4 м; 706 кв.м с высотой насыпей до 3,0 м)	ПК187+30- ПК187+61; ПК186+72- ПК187+29	6813	2375	706	0	2739*
9.	Археологические раскопки на части территории ВОАН «Акташ кордон» на общей площади 14995 кв.м., включая раскопки на территории средневекового укрепления (на площади 11034 кв.м) и средневекового посада (на площади 3961 кв.м), мощностью культурного слоя до 1,4 м	ПК205+62- ПК208+30; ПК205+62- ПК207+22; ПК207+96 и ПК208+76	21725	14995	0	0	13928**
10.	Археологические наблюдения на части территории ВОАН «Акташ кордон» с остатками строений пограничного кордона нач. XVIII - сер. XIX в., на площади 19222 кв.м, мощностью культурного слоя до 1,4 м	ПК204+10- ПК205+31 обход Хасавюрта; ПК02+93 – ПК 05+97 съезда 3; ПК1+24 – ПК 02+52	24537	0	0	19222	19222
ИТОГО:			**450434**	**88086**	**12160**	**19222**	**109745**
				100246			
				119468			

* на курганных могильниках запрещаются частичные археологические раскопки
** без учета территории временного отвода

В целях реализации выполнения спасательных археологических полевых работ (раскопок и наблюдений) на объектах культурного наследия федерального

Взам.инв.№ | Подпись и дата | Инв. № подл.

Изм	Кол	Лист	Ндок	Подпись	Дата	Выполнение спасательных археологических полевых работ (раскопок и наблюдений) на объектах археологического наследия, расположенных на территории проведения земляных работ по строительству и реконструкции участка автомобильной дороги в обход г. Хасавюрт			
Разработал		Гаджиев Б				Отчет о результатах выполнения спасательных археологических полевых работ курганов №№8-9 « Третьей группы ОКН ФЗ «Хасавюртовские 1-4 курганы»	стадия	Лист	Листов
Проверил		Гаджиев А					П	7	200
ГИП						29 Шифр: 156-АРХ-8	ООО «НПЦ ТиК»		

значений и выявленных объекта археологического наследия, расположенных в зоне производства земляных работ строительства и реконструкции автомобильной дороги Р-217 «Кавказ» в обход города Хасавюрт был заключен Договор №156-АРХ от 11 марта 2024 года о совместном выполнении спасательных археологических полевых работ между ООО «Дортех» и ООО «Научно-производственный центр туризма и краеведения» (далее – ООО «НПЦ «Туризм и Краеведение»). В этой связи, ООО «НПЦ «Туризм и Краеведение» осуществляет общую координацию выполнения предусмотренных объемов спасательных археологических полевых работ (раскопок и наблюдений) на объектах археологического наследия, расположенных в зоне производства земляных работ строительства и реконструкции автомобильной дороги Р-217 «Кавказ» в обход города Хасавюрт, включая формирование отчета о результатах их выполнения, а ООО «Дортех» представляет своих специалистов и рабочих-землекопов для участия в выполнении непосредственной археологических раскопок и наблюдений.

Археологические исследования проводятся только при наличии у специалиста-археолога специального разрешения на проведение археологических работ - Открытого листа. Открытый лист выдается Министерством культуры РФ на основании заявки юридического или физического лица, проводящего археологические раскопки. К заявке на выдачу Открытого листа в обязательном порядке прикладывается договор с организацией, финансирующие археологические раскопки. В этой связи, для выполнения вышеуказанных археологических работ были получены соответствующие Отрытые листы (прилагаются).

Структура отчета о результатах выполнения спасательных археологических полевых работ (раскопок и наблюдений) на объектах культурного наследия федерального значений и выявленных объекта археологического наследия, расположенных в зоне производства земляных работ строительства и реконструкции автомобильной дороги Р-217 «Кавказ» в обход города Хасавюрт планируются формировать в 10 книгах.

Настоящий отчетный материал посвящен результатам выполнения спасательных археологических полевых работ (раскопок) курганов №8 и №9 «Третьей группы ОКН ФЗ «Хасавюртовские 1-4 курганы».

По результатам спасательных археологических полевых работ (раскопок) на территории ОКН ФЗ «Хасавюртовские 1-4 курганы» в зоне строительства автомобильной дороги Р-217 «Кавказ» «Дон» - Владикавказ - Грозный - Махачкала - граница с Азербайджанской Республикой, на участке обхода г. Хасавюрт, в Новолакском и Хасавюртовском районах Республики Дагестан были раскопаны курганы №8 и №9 «Третьей группы» входящий в состав ОКН ФЗ «Хасавюртовские 1-4 курганы». В соответствии с Техзаданием насыпь кургана №8 имеет диаметр 30 м и высота 1,6 м, площадь подлежащей исследованию 671 кв.м. А курган №9 диаметр 55 м и высота 0,7 м, площадь подлежащей исследованию 2068 кв.м. Реальная высота насыпи кургана №9 составляла 1,6 м.

ОКН ФЗ «Хасавюртовские 1-4 курганы» находится на землях сельскохозяйственного назначения. Площадь могильника подвергалась интенсивному техногенному воздействию. Во второй половине XX в. территория памятника подвергалась распашке, в настоящее время используется под выпас скота. ЮЗ часть кургана №9 нарушена прокладкой подземных и наземных коммуникаций (газопровод, линия ЛЭП), а также межевых траншей, выкопанных землеройной техникой.

Общая площадь выполнения археологических полевых работ (раскопок) курганов №8 и №9 «Третьей группы» ОКН ФЗ «Хасавюртовские 1-4 курганы» составила 3081 кв. м, включая: исследованная кургана №8 в размере 706 кв.м; исследованная кургана №9 в размере 2375 кв.м. Курганы относяться к аланской культуре.

Необходимо отметить, что «Хасавюртовские 1-4-е курганы», «Хасавюртовские 5-е курганы», «Андрейаульский курганный могильник» и «Андрейаульский 3-й могильник» (рис. 2) в совокупности являются единым

курганным некрополем Андрейаульского городища. Существующее разделение на отдельные памятники выполнено искусственно.

Руководство полевыми исследованиями осуществлялось В.Ю. Малашевым (ИА РАН). В работе принимали участие археологи К.Б. Шаушев (ООО «НПЦ туризма и краеведения», г. Махачкала), Ф.С. Дзуцев (ООО «Археологический центр», г. Владикавказ) и С.В. Сиротин (ИА РАН).

Фотографические полевые работы – В.Ю. Малашев (ИА РАН, г. Москва) и К.Б. Шаушев (ООО «НПЦ туризма и краеведения», г. Махачкала).

Руководство камеральными работами, фотографические камеральные работы, составление описи находок, компоновка фотографий и рисунков инвентаря – З.П. Кадзаева (Институт истории и археологии РСО-Алании).

Полевые чертежные работы – Д.Д. Толстикова (ИА РАН) и О.А. Халяпина (ИА РАН). Камеральные графические работы – Д.Д. Толстикова (ИА РАН), М.М. Малагитинов (Республика Дагестан).

Компьютерная перебелка чертежей – С.Ю. Фризен (ИЭА РАН).

Полевая реставрация и консервация – С.А. Рагуленко (Институт истории и археологии РСО-Алании), Д.Д. Толстикова (ИА РАН), З.П. Кадзаева (Институт истории и археологии РСО-Алании).

Обработка полевых фотографий и компоновка альбома иллюстраций – В.Ю. Малашев (ИА РАН). Написание текста отчета – В.Ю. Малашев (ИА РАН, г. Москва).

Палеоантропологические определения – С.Ю. Фризен (ИЭА РАН). Археозоологические определения – Ю.Я. Мягкова (г. Ростов-на-Дону).

В полевых исследованиях также принимали участие Т.К. Кусов (РСО-Алания), Хугати Р.И. (Институт истории и археологии РСО-Алании), В.В. Кропотов (расчистка погребений) и рабочие из Республики Дагестан (земляные работы).

Министерство культуры Российской Федерации

ОТКРЫТЫЙ ЛИСТ

№ Р018-00103-00/01117075

Настоящий открытый лист выдан:

Малашеву Владимиру Юрьевичу

паспорт 4507 № 604936

(серия номер паспорта)

на право проведения археологических полевых работ
на территории курганов № 1, № 1а, № 2, № 4, № 11-17, № 20-51, № 54, № 56-58, № 60-63, № 65 в составе объекта культурного наследия федерального значения «Новолакские курганы», кургана № 14 в составе объекта культурного наследия федерального значения «Курганная группа», курганов № 8, № 9 в составе объекта культурного наследия федерального значения «Хасавюртовские 1-4-е курганы» на земельных участках под объект «Строительство и реконструкция участков автомобильной дороги Р-217 «Кавказ» автомобильная дорога М-4 «Дон» – Владикавказ – Грозный – Махачкала – граница с Азербайджанской Республикой. Строительство автомобильной дороги Р-217 «Кавказ» автомобильная дорога М-4 «Дон» – Владикавказ – Грозный – Махачкала – граница с Азербайджанской Республикой на участке км 718+800 – км 739+000 (обход г. Хасавюрт), Республика Дагестан» в Хасавюртовском и Новолакском районах Республики Дагестан.

(место проведения археологических полевых работ)

На основании открытого листа

Малашев Владимир Юрьевич

(Ф.И.О)

имеет право производить следующие археологические полевые работы:
археологические раскопки на указанных объектах культурного наследия в целях их изучения и сохранения.

Передоверие права на проведение археологических полевых работ по данному открытому листу другому лицу запрещается.

Срок действия открытого листа: с ***8 апреля 2024 г.*** по ***20 марта 2025 г.***

Дата принятия решения о предоставлении открытого листа: ***8 апреля 2024 г.***

Заместитель Министра (должность) — (подпись) — **А.В.Малышев** (Ф.И.О.)

Дата ***8 апреля 2024 г.***

М.П.

036025

Взам.инв.№ | Подпись и дата | Инв. № подл.

Изм	Кол	Лист	Ндок	Подпись	Дата	Выполнение спасательных археологических полевых работ (раскопок и наблюдений) на объектах археологического наследия, расположенных на территории проведения земляных работ по строительству и реконструкции участка автомобильной дороги в обход г. Хасавюрт			
Разработал		Гаджиев Б				Отчет о результатах выполнения спасательных археологических полевых работ курганов №№8-9 « Третьей группы ОКН ФЗ «Хасавюртовские 1-4 курганы»	стадия	Лист	Листов
Проверил		Гаджиев А					П	11	200
ГИП						33 Шифр: 156-АРХ-8	ООО «НПЦ ТиК»		

СИСТЕМА ДОБРОВОЛЬНОЙ СЕРТИФИКАЦИИ
«ЕДИНЫЙ ЦЕНТР СЕРТИФИКАЦИИ»
зарегистрирована Федеральным Агентством
по техническому регулированию и метрологии
Регистрационный № РОСС RU.31172.04ЖНГ0
ОРГАН ПО СЕРТИФИКАЦИИ
ООО «Единый центр сертификации»

СЕРТИФИКАТ

ВЫДАН

Обществу с ограниченной ответственностью «Научно-производственный центр туризма и краеведения»

ИНН 546021410 КПП 054601001
Юридический адрес: Республика Дагестан, г. Кизилюрт, ул.Алиева, 27

НАСТОЯЩИЙ СЕРТИФИКАТ УДОСТОВЕРЯЕТ, ЧТО

СИСТЕМЫ МЕНЕДЖМЕНТА БЕЗОПАСНОСТИ ТРУДА И ОХРАНЫ ЗДОРОВЬЯ

ПРИМЕНИТЕЛЬНО К

ВЫПОЛНЕНИЮ РАБОТ ПО ОСУЩЕСТВЛЕНИЮ АРХЕОЛОГИЧЕСКИХ ИЗЫСКАНИЙ В ПРОЕКТИРОВАНИИ И В СТРОИТЕЛЬСТВЕ, А ТАКЖЕ НАУЧНЫХ ИССЛЕДОВАНИЙ И РАЗРАБОТОК В ОБЛАСТИ ОБЩЕСТВЕННЫХ И ГУМАНИТАРНЫХ НАУК

СООТВЕТСТВУЕТ ТРЕБОВАНИЯМ
ГОСТ Р ИСО 45001-2020 (ISO 45001:2018)
Регистрационный номер № РОСС RU.31172.04ЖНГ0004115

Дата регистрации: 03.03.2025 г. **Срок действия до: 03.03.2028 г.**

Руководитель Органа по сертификации М. П. **Эксперт**

Марков А.В. **Жук Н.Ю.**

Настоящий сертификат обязывает организацию поддерживать состояние выполняемых работ в соответствии с вышеуказанным стандартом, что будет находиться под контролем органа по сертификации СДС «Единый центр сертификации» и подтверждается при прохождении ежегодного инспекционного контроля. Информация о действии настоящего сертификата отражена на официальном сайте системы www.isorus.ru

75356

Взам.инв.№

Подпись и дата

Инв. № подл.

						Выполнение спасательных археологических полевых работ (раскопок и наблюдений) на объектах археологического наследия, расположенных на территории проведения земляных работ по строительству и реконструкции участка автомобильной дороги в обход г. Хасавюрт		
Изм	Кол	Лист	Ндок	Подпись	Дата			
Разработал		Гаджиев Б				Отчет о результатах выполнения спасательных археологических полевых работ курганов №№8-9 « Третьей группы ОКН ФЗ «Хасавюртовские 1-4 курганы»	стадия	Лист	Листов
Проверил		Гаджиев А					П	12	200
ГИП							ООО «НПЦ ТиК»		
						34 Шифр: 156-АРХ-8			

СИСТЕМА ДОБРОВОЛЬНОЙ СЕРТИФИКАЦИИ
«ЕДИНЫЙ ЦЕНТР СЕРТИФИКАЦИИ»
зарегистрирована Федеральным Агентством
по техническому регулированию и метрологии
Регистрационный № РОСС RU.31172.04ЖНГ0
ОРГАН ПО СЕРТИФИКАЦИИ
ООО «Единый центр сертификации»

СЕРТИФИКАТ

ВЫДАН

Обществу с ограниченной ответственностью «Научно-производственный центр туризма и краеведения»

ИНН 546021410 КПП 054601001
Юридический адрес: Республика Дагестан, г. Кизилюрт, ул.Алиева, 27

НАСТОЯЩИЙ СЕРТИФИКАТ УДОСТОВЕРЯЕТ, ЧТО

СИСТЕМА МЕНЕДЖМЕНТА КАЧЕСТВА

ПРИМЕНИТЕЛЬНО К

ВЫПОЛНЕНИЮ РАБОТ ПО ОСУЩЕСТВЛЕНИЮ АРХЕОЛОГИЧЕСКИХ ИЗЫСКАНИЙ В ПРОЕКТИРОВАНИИ И В СТРОИТЕЛЬСТВЕ, А ТАКЖЕ НАУЧНЫХ ИССЛЕДОВАНИЙ И РАЗРАБОТОК В ОБЛАСТИ ОБЩЕСТВЕННЫХ И ГУМАНИТАРНЫХ НАУК

СООТВЕТСТВУЕТ ТРЕБОВАНИЯМ
ГОСТ Р ИСО 9001-2015 (ISO 9001:2015)
Регистрационный номер № РОСС RU.31172.04ЖНГ0004116

Дата регистрации: 03.03.2025 г. **Срок действия до: 03.03.2028 г.**

Руководитель Органа по сертификации М. П. **Эксперт**

Марков А.В. **Жук Н.Ю.**

Настоящий сертификат обязывает организацию поддерживать состояние выполняемых работ в соответствии с вышеуказанным стандартом, что будет находиться под контролем органа по сертификации СДС «Единый центр сертификации» и подтверждается при прохождении ежегодного инспекционного контроля. Информация о действии настоящего сертификата отражена на официальном сайте системы www.isorus.ru

Взам.инв.№

Подпись и дата

Инв. № подл.

						Выполнение спасательных археологических полевых работ (раскопок и наблюдений) на объектах археологического наследия, расположенных на территории проведения земляных работ по строительству и реконструкции участка автомобильной дороги в обход г. Хасавюрт
Изм	Кол	Лист	Ндок	Подпись	Дата	
Разработал		Гаджиев Б				Отчет о результатах выполнения спасательных археологических полевых работ курганов №№8-9 « Третьей группы ОКН ФЗ «Хасавюртовские 1-4 курганы»
Проверил		Гаджиев А				
ГИП						

стадия	Лист	Листов
П	13	200

 Шифр: 156-АРХ-8

ООО «НПЦ ТиК»

СИСТЕМА ДОБРОВОЛЬНОЙ СЕРТИФИКАЦИИ
«ЕДИНЫЙ ЦЕНТР СЕРТИФИКАЦИИ»
зарегистрирована Федеральным Агентством
по техническому регулированию и метрологии
Регистрационный № РОСС RU.31172.04ЖНГ0
ОРГАН ПО СЕРТИФИКАЦИИ
ООО «Единый центр сертификации»

СЕРТИФИКАТ

ВЫДАН

Обществу с ограниченной ответственностью «Научно-производственный центр туризма и краеведения»

ИНН 546021410 КПП 054601001
Юридический адрес: Республика Дагестан, г. Кизилюрт, ул.Алиева, 27

НАСТОЯЩИЙ СЕРТИФИКАТ УДОСТОВЕРЯЕТ, ЧТО

СИСТЕМЫ ЭКОЛОГИЧЕСКОГО МЕНЕДЖМЕНТА

ПРИМЕНИТЕЛЬНО К

ВЫПОЛНЕНИЮ РАБОТ ПО ОСУЩЕСТВЛЕНИЮ АРХЕОЛОГИЧЕСКИХ ИЗЫСКАНИЙ В ПРОЕКТИРОВАНИИ И В СТРОИТЕЛЬСТВЕ, А ТАКЖЕ НАУЧНЫХ ИССЛЕДОВАНИЙ И РАЗРАБОТОК В ОБЛАСТИ ОБЩЕСТВЕННЫХ И ГУМАНИТАРНЫХ НАУК

СООТВЕТСТВУЕТ ТРЕБОВАНИЯМ
ГОСТ Р ИСО 14001-2016 (ISO 14001:2015)
Регистрационный номер № РОСС RU.31172.04ЖНГ0004117

Дата регистрации: 03.03.2025 г. **Срок действия до: 03.03.2028 г.**

Руководитель Органа по сертификации М. П. **Эксперт**

Марков А.В. **Жук Н.Ю.**

Настоящий сертификат обязывает организацию поддерживать состояние выполняемых работ в соответствии с вышеуказанным стандартом, что будет находиться под контролем органа по сертификации СДС «Единый центр сертификации» и подтверждается при прохождении ежегодного инспекционного контроля. Информация о действии настоящего сертификата отражена на официальном сайте системы www.isorus.ru

75358

Взам.инв.№

Подпись и дата

Инв. № подл.

Изм	Кол	Лист	Ндок	Подпись	Дата	Выполнение спасательных археологических полевых работ (раскопок и наблюдений) на объектах археологического наследия, расположенных на территории проведения земляных работ по строительству и реконструкции участка автомобильной дороги в обход г. Хасавюрт			
Разработал		Гаджиев Б				Отчет о результатах выполнения спасательных археологических полевых работ курганов №№8-9 « Третьей группы ОКН ФЗ «Хасавюртовские 1-4 курганы»	стадия	Лист	Листов
Проверил		Гаджиев А					П	14	200
ГИП							ООО «НПЦ ТиК»		
						36 Шифр: 156-АРХ-8			

Ассоциация проектировщиков
«Национальное Проектное Объединение»
(Ассоциация «НПО»)
ОГРН 1177800003094 ИНН 7801334209 КПП 780101001
Юр. адр.: 190031, Санкт-Петербург, ул. Малая Морская, д. 17, литера. А, пом. 12-Н,14-Н
Р/счет 40703810732000000134 в ФИЛИАЛ "САНКТ-ПЕТЕРБУРГСКИЙ" АО "АЛЬФА-БАНК"
БИК 044030786 К/счет 30101810600000000786
Тел.8 (812) 425-16-79 www.sro-npo.ru
Регистрационный номер записи: СРО-П-200-23052018

ВЫПИСКА ИЗ РЕЕСТРА ЧЛЕНОВ САМОРЕГУЛИРУЕМОЙ ОРГАНИЗАЦИИ
основанной на членстве лиц, осуществляющих подготовку проектной документации

«21» июля 2022 г. № 10257

Выдана: Обществу с ограниченной ответственностью «Научно-производственный центр туризма и краеведения»

Наименование	Сведения
1. **Сведения о члене саморегулируемой организации:**	
1.1. Полное и сокращенное наименование юридического лица/ ФИО индивидуального предпринимателя	Общество с ограниченной ответственностью «Научно-производственный центр туризма и краеведения» (ООО «Центр туризма и краеведения»)
1.2. ИНН	0546021410
1.3. ОГРН/ОГРНИП	1100546001160
1.4. Адрес местонахождения юридического лица	368124, Республика Дагестан, город Кизилюрт, улица Алиева, 27
1.5. Место фактического осуществления деятельности (только для ИП)	----------
2. **Сведения о членстве индивидуального предпринимателя или юридического лица в саморегулируемой организации:**	
2.1. Регистрационный номер члена в реестре членов саморегулируемой организации	1480
2.2. Дата регистрации юридического лица/ИП в реестре членов саморегулируемой организации	24.11.2021 г.
2.3. Дата и номер решения о приеме в члены саморегулируемой организации	Протокол Правления Ассоциации № 729-ПА от 24.11.2021 г.
2.4. Дата вступления в силу решения о приеме в члены саморегулируемой организации	24.11.2021 г.
2.5. Дата прекращения членства в саморегулируемой организации	----------
2.6. Основания прекращения членства в саморегулируемой организации	----------
3.Сведения о наличии у члена саморегулируемой организации права выполнения работ:	

3.1 Дата, с которой член саморегулируемой организации имеет право выполнять инженерные изыскания, **осуществлять подготовку проектной документации**, строительство, реконструкцию, капитальный ремонт, снос объектов капитального строительства по договору подряда на выполнение инженерных изысканий, **подготовку проектной документации**, по договору строительного подряда, по договору подряда на осуществление сноса:

в отношении объектов капитального строительства (кроме особо опасных, технически сложных и уникальных объектов, объектов использования атомной энергии)	в отношении особо опасных, технически сложных и уникальных объектов капитального строительства (кроме объектов использования атомной энергии)	в отношении объектов использования атомной энергии
24.11.2021 г.	----------	----------

Взам.инв.№ | Подпись и дата | Инв. № подл.

Изм	Кол	Лист	Ндок	Подпись	Дата	Выполнение спасательных археологических полевых работ (раскопок и наблюдений) на объектах археологического наследия, расположенных на территории проведения земляных работ по строительству и реконструкции участка автомобильной дороги в обход г. Хасавюрт			
Разработал		Гаджиев Б				Отчет о результатах выполнения спасательных археологических полевых работ курганов №№8-9 « Третьей группы ОКН ФЗ «Хасавюртовские 1-4 курганы»	стадия	Лист	Листов
Проверил		Гаджиев А					П	15	200
ГИП						37 Шифр: 156-АРХ-8	ООО «НПЦ ТиК»		

3.2. Сведения об уровне ответственности члена саморегулируемой организации по обязательствам по договору подряда на выполнение инженерных изысканий, **подготовку проектной документации**, по договору строительного подряда, по договору подряда на осуществление сноса, и стоимости работ по одному договору, в соответствии с которым указанным членом внесен взнос в компенсационный фонд возмещения вреда:

а) первый	V	25 000 000 (Двадцать пять миллионов) рублей
б) второй		50 000 000 (Пятьдесят миллионов) рублей
в) третий		300 000 000 (Триста миллионов) рублей
г) четвертый		Более 300 000 000 (Трехсот миллионов) рублей
д) пятый**	----	----------
е) простой*	----	----------

** заполняется только для членов саморегулируемых организаций, основанных на членстве лиц, осуществляющих строительство*

3.3. Сведения об уровне ответственности члена саморегулируемой организации по обязательствам по договору подряда на выполнение инженерных изысканий, **подготовку проектной документации**, по договору строительного подряда, по договору подряда на осуществление сноса, заключенным с использованием конкурентных способов заключения договоров, и предельному размеру обязательств по таким договорам, в соответствии с которым указанным членом внесен взнос в компенсационный фонд обеспечения договорных обязательств: **ОТСУТСТВУЕТ**

а) первый		25 000 000 (Двадцать пять миллионов) рублей
б) второй		50 000 000 (Пятьдесят миллионов) рублей
в) третий		300 000 000 (Триста миллионов) рублей
г) четвертый		Составляет 300 000 000 (Триста миллионов) рублей
д) пятый*	----	----------

** заполняется только для членов саморегулируемых организаций, основанных на членстве лиц, осуществляющих строительство*

4.Сведения о приостановлении права осуществлять подготовку проектной документации:	
4.1. Дата, с которой приостановлено право выполнения работ	----------
4.2. Срок, на который приостановлено право выполнения работ	----------

Согласно п. 4 ст. 55.17 Градостроительного кодекса РФ срок действия выписки из реестра членов СРО составляет **1 месяц** с даты ее выдачи.



Выписка из реестра членов Ассоциации «НПО» в электронной форме, подписанная усиленной квалифицированной электронной подписью, равнозначна выписке на бумажном носителе, подписанной собственноручной подписью Президента Ассоциации «НПО» и заверенной печатью Ассоциации «НПО» (пункты 1 и 3 статьи 6 Федерального закона от 6 апреля 2011 г. № 63-ФЗ «Об электронной подписи»).

Часть 2
Историческая справка по материалам архивных и ранее проведенных научных изысканий

2.1. Природно-климатическая характеристика района строительных работ.

Для понимания закономерностей расположения археологических памятников на исследуемой территории, их плотности и историко-культурной интерпретации важно знать природно-климатическую характеристику Прикаспийской низменности, в пределах которой располагается изучаемый район.

В пределах Дагестана на основе комплексного, ландшафтно-генетического принципа выделяются две области: Северо-Дагестанская (Прикаспийская низменность) и Горно-Дагестанская (Большой Кавказ).

На территории Северо-Дагестанской области расположена *Терско-Кумская равнинная провинция*, состоящая из шести районов: Прикумской глинисто-солончаковой полупустынной равнины, Терско-Кумского песчаного массива, дельты Терека, Кумской сухостепной равнины, Присулакской лугово-болотной полупустынной равнины и Астраханской песчаной равнины.

Территория Терско-Кумской провинции совпадает с Терско-Кумской низменностью. Она ограничена с севера Кумо-Манычской впадиной, с запада - отрогами Ставропольской возвышенности, с востока - Каспийским морем и с юга - предгорьями подножья северного склона Большого Кавказа. На ее территории преобладают полупустынные лугово-болотные и солончаковые ландшафты.

В целом район участка относится к зоне сложного сочленения морской террасированной равнины и внешних предгорий Восточного Кавказа, включающей в себя различные по генезису и ландшафтной структуре физико-географические и эколого-экономические провинции и районы.

Согласно физико-географическому районированию Дагестана, зона магистрального нефтепровода относится к Терско-Кумской провинции. Внутри данной провинции выделяются следующие равнинные ландшафты: Терско-

Кумский песчаный массив – полупустынный, супесчано-суглинистый и глинисто-суглинистый ландшафт аккумулятивно-морской равнины с каштановыми и засоленными светло-каштановыми почвами, а также с злаково-эфемерово-полынными и эфемерово-солянково-полынными ассоциациями.

Касаясь геоморфологической характеристики территорий, следует прежде всего отметить, что Северо-Дагестанская низменность является крайним юго-западным продолжением Прикаспийской низменности. В пределах Северо-Дагестанской низменности естественно выделяются два крупных геоморфологических района – Терско-Сулакская аллювиально-морская равнина (низменность) и Терско-Кумская низменность (Ногайская степь).

Терско-Сулакская равнина представляет собой аллювиально-аккумулятивную равнину, сформированную деятельностью многочисленных рек и Каспийского моря. Почти вся рассматриваемая территория образовалась слившимися древними и современными дельтами Терека, Акташа, Сулака и Шура-озени. Поверхность ее прорезают множество рукавов этих рек, сухоречья и густая сеть оросительно-дренажных систем.

Дельта Терека занимает северную половину Терско-Сулакской низменности. Это низменная приморская равнина, наклоненная в сторону моря. Покрыта она песчаными наносами Терека и изрезана его многочисленными рукавами, протоками и оросительными каналами. Действующие рукава дельты ограничены грядами аллювиальных наносов. Уровень водной поверхности русел находится на 2-3 м выше межгрядовых понижений, что обуславливает частые прорывы вод Терека, которые приводят к образованию новых озерно-речных систем и болот. Дельта Терека постепенно сливается с дельтами рек Аксая, Акташа, Ямансу. Большое количество приносимых Тереком наносов обуславливает рост дельты и значительные геоморфологические преобразования территории.

Кумыкская равнина слабо наклонена к морю и имеет средний уклон с запада на восток – 0,4-0,5 м на 1 км или 1=0,00045. Сложена равнина аллювием рек

Взам.инв.№ | Подпись и дата | Инв. № подл.

Изм	Кол	Лист	Ндок	Подпись	Дата	Выполнение спасательных археологических полевых работ (раскопок и наблюдений) на объектах археологического наследия, расположенных на территории проведения земляных работ по строительству и реконструкции участка автомобильной дороги в обход г. Хасавюрт			
Разработал		Гаджиев Б				Отчет о результатах выполнения спасательных археологических полевых работ курганов №№8-9 « Третьей группы ОКН ФЗ «Хасавюртовские 1-4 курганы»	стадия	Лист	Листов
Проверил		Гаджиев А					П	18	200
ГИП							ООО «НПЦ ТиК»		
						40 Шифр: 156-АРХ-8			

Терек, Аксай, Акташ, Шура-озень и др. Рельефные условия равнины осложняют удлиненные ложбины, блюдцеобразные понижения, котловины выдувания, песчаные гряды и отдельные курганы (*тюбе*). Кумыкская равнина изрезана густой сетью ирригационных каналов (Юз-баш, Шабур, Талта, Дзержинский и мн. др.).

Хасавюрт-Кумторкалинская морская террасированная равнина – это южная окраина Терско-Сулакской низменности, примыкающая к зоне предгорий.

В данном районе естественные рельефные условия существенно нарушены в процессе хозяйственной деятельности человека. Особенно широкий размах антропогенная переработка, планировка рельефа получили в последние 50 лет в ходе мелиорации, перераспределения стока рек, сооружения оросительных и дренажных систем. Освоенность земель под сельхозугодья достигает здесь 70-90%.

Климат Терско-Сулакского района можно охарактеризовать как умеренно-континентальный. Несмотря на то, что юго-западная часть района является предгорьем, влияние гор на направление основного переноса воздушных масс в этом районе несущественно и здесь преобладают восточные и западные ветры. Соответственно, наибольшее значение средней скорости ветра в этом районе наблюдается весной (когда преобладают ветра восточного направления) и летом (когда увеличивается повторяемость западных ветров). Также наибольшее число дней с сильным ветром зарегистрировано в мае и июле. В климате Терско-Сулакского района проявляются континентальные черты. Разность в средних температурах воздуха между самым жарким и самым холодным месяцем года (соответственно, это июль и январь) составляет 26,5 градусов. Разность между средней максимальной температурой июля (+29,8° С) и средней минимальной температурой января (-5,5° С) достигает 35,3 градусов. Относительная влажность воздуха в среднем за год составляет 74%.

Следует отметить более высокую увлажненность Терско-Сулакского

климатического района относительно других районов, по которым проходит трасса нефтепровода. Среднегодовая сумма осадков составляет, например, в Хасавюрте 476 мм, при этом максимум осадков здесь приходится на летнее время (июнь и июль), а минимум – на зимнее (январь и февраль). Относительно большая увлажненность Терско-Сулакского района объясняется более частым проникновением на его территорию влажных морских воздушных масс атлантического происхождения и орографическими особенностями, способствующими возникновению конвекции.

Рельеф провинции представляет собой низменную слаборасчлененную равнину, на которой встречаются песчаные массивы, блюдцеобразные западины и заболоченные пространства. Климат отличается большой сухостью и континентальностью - прохладной зимой и жарким летом, засухами, суховеями и пыльными бурями. Зимние температуры понижаются с юга на север. Средняя температура января -2,5 - -5,2°С. Средняя температура июля 22,5 - 24,6°С. Безморозный период длится 180-210 дней. Осадков выпадает до 250 мм на востоке и до 400 мм на юге. Снежный покров незначителен и неустойчив. Провинция, на большей части территории, бессточна и бедна поверхностными водами. Ее пересекают транзитные реки Терек, Сулак и Кума. Для Терско-Кумской провинции характерны светло-каштановые солонцеватые, серо-бурые солончаковые и песчаные почвы. В районе дельты Терека и Сулака преобладают солончаково-луговые и лугово-болотные почвы. В естественном растительном покрове доминируют злаково-полынные и полынно-солончаковые группировки. Наибольшие площади занимают пастбища. Земледелие практикуется в основном на орошаемых землях Терско-Сулакской дельтовой равнины.

Приморско-Дагестанская провинция располагается на узкой полосе Приморской низменности, где господствуют полупустынные ландшафты. Климат на этой территории сухой и теплый полупустынный, переходный к средиземноморскому типу. На значительной части провинции средние зимние температуры воздуха

положительные, летние - высокие. Годовое количество осадков составляет 350-400 мм. Приморскую провинцию пересекают транзитные маловодные и пересыхающие реки. Этой территории свойственен типично полупустынный ландшафтный облик. Почвы в основном светло-каштановые и каштановые, в пониженных местах — солонцовые и солончаковые. Растительный покров представлен полынно-разнотравно-злаковыми группировками.

Пояс полупустынных ландшафтов находится на Северо-Дагестанской и Приморской низменностях. Для этого ландшафтного пояса характерен засушливый климат. В пределах полупустынного пояса реки не формируются. Его пересекают транзитные реки, берущие начало в более высоких ландшафтных поясах. В полупустынях распространены светло-каштановые, луговые, солончаковые, солонцовые и песчаные почвы, на которых развиты эфемерово-полынные и полынно-солянковые полупустынные типы растительности и растительность песков. Природные ресурсы полупустынь используются, главным образом, в сельском хозяйстве. Наибольшие площади занимают здесь зимние пастбища. Значительная часть площадей распахана и при орошении дает высокие урожаи винограда, риса, зерновых и других сельскохозяйственных культур.

Пояс равнинных лесо-луговых ландшафтов расположен в низовьях Терека, Сулака, Акташа и Аксая. В него входит и ландшафт тугайных (приречных пойменных) лесов в долинах рек Самур, Гюльгеричай, Рубас, Уллучай, Сулак, Терек и в междуречье Аксая - Акташа. Развитие лесо-луговых ландшафтов обусловлено близким залеганием грунтовых вод. В равнинных лесах встречаются дуб, граб, ясень, клен, вяз. Тугайные леса представлены зарослями ив, участками тополевых и ольховых лесов. В лесо-луговом ландшафте имеются благоприятные условия для развития раннего овощеводства. Здесь развито садоводство и животноводство.

Уклоны поверхности земли незначительны – изменяются от 0,004 до 0,0004, чем и обуславливается весьма слабая дренированность территории с

распространением сопутствующих негативных процессов (затопление, подтопление, заболачивание).

Климат. Климат района складывается под влиянием знойных и сухих ветров Арало-Каспийской пустыни, Каспийского моря и Кавказских гор. На территории района очень часто дуют юго-западные и северо-восточные ветры силой от 10 до 16 м/сек, реже 25 м/сек. Среднегодовое количество осадков колеблется в пределах 300- 350 мм, причем максимум же наблюдается в осенне-зимний период, 50% осадков приходится на вегетационный период. Выпадающие осадки не обеспечивают растения влагой, в связи с чем, ведение эффективного земледелия возможно только при искусственном орошении.

По количеству тепла это очень теплообеспеченный район. Продолжительность вегетационного периода составляет 260 дней, а для теплолюбивых - 200 дней.

Гидрография. Основными водными артериями района являются рукава реки Терек, Дельтовый канал, река Старый Терек и старотеречная оросительная система, р. Таловка и Таловская оросительная система, речка Кордонка или Новый Терек и Новотеречная оросительная система, река Прорва и Чебутла и Чебутлинская система. Основными сбросными каналами являются канал Кизляр-Каспий, Брянский канал, Огузерский канал, каналы К-6, К-11 и множество мелких.

Почвы района. Почвы района представлены аллювиально-луговыми, лугово-каштановыми, лугово-болотными. Все почвы имеют признаки засоленности и солонцеватости, до 30% приходится на долю солонцов. Преобладающим типом засоления является хлоридно - сульфатное. Характер и тип засоления почв, структура почв очень разнообразна и меняется на всем протяжении по направлению к морю. В связи с уклоном и наличием разветвленной мелиоративной сети при сильных ветрах почвы подвержены водно-ветровой эрозии. Эрозивные процессы наносят невосполнимый ущерб

почвенному составу, снижают содержание гумуса и плодородия почвы. Содержание гумуса в почве по исследованиям ФГУ центра агрохимслужбы «Дагестанский» в последние годы снизилось с 3% до 0,8%.

2.2. Информация об археологической изученности Хасавюртовского и Новолакского районов Республики Дагестан

Проектируемый объект «Проектные и изыскательские работы. Строительство и реконструкция участков автомобильной дороги Р-217 «Кавказ» автомобильная дорога М-4 «Дон» - Владикавказ - Грозный - Махачкала - граница с Азербайджанской Республикой. Строительство автомобильной дороги Р-217 «Кавказ» автомобильная дорога М-4 «Дон» - Владикавказ - Грозный - Махачкала - граница с Азербайджанской Республикой на участке км 718+800 - км 739+000 (обход г. Хасавюрт), Республика Дагестан.» расположен в административных границах Хасавюртовского и Новолакского районов Республики Дагестан (Рис. 1). В археологическом отношении указанные территории изучены неравномерно. Относительно лучше исследована территория Хасавюртовского района, представленная достаточно многочисленными археологическими памятниками (*Абакаров А.И., Давудов О.М.*, 1993).

2.2.1. Обзор памятников и археологических исследований на территории Хасавюртовского района Республики Дагестан

Изучение древностей этой территории началось ещё в 70-х гг. XIX в. Археологические исследования в Терско-Сулакской низменности в это время провел действительный член Общества любителей кавказской археологии, батальонный командир Кабардинского полка Н.А. Нарышкин (*Нарышкин Н.А.*, 1875). Он дал краткие археологические сведения о памятниках Терско-Сулакского междуречья, в частности, указал на наличие крепостей, курганов со склеповыми сооружениями под ним. Н.А. Нарышкин обследовал городище на левом берегу р. Акташ, неда-

леко от села Эндирей, которое определил как хазарское (*Нарышкин Н.А.*, 1875. С. 185), а также раскопал около 100 курганов в окрестности этого поселения. Описывая Терско-Сулакское междуречье, Н.А. Нарышкин отмечает, что данная территория «…в более отдаленную эпоху представляла собой страну, значительно населенную и обработанную, что доказывают следы орошаемых ее водопроводных каналов» (*Нарышкин Н.А.*, 1875. С. 185). К сожалению, материалы этих раскопок не изданы, а находки не сохранились. Это особенно прискорбно потому, что большинство курганов в окрестностях Андрейаула разграблено, а погребальные сооружения разрушены.

В 1904 г. обследования памятников археологии в Приморском Дагестане проводил А.Н. Грен (*Грен А.Н.*, 1907). Работы проводились по заданию Московского археологического общества и ставила целью «изучение остатков от Хазарского каганата» (*Грен А.Н.*, 1907. С. 133). А.Н. Грен обследовал район прикаспийских степей от устья Волги до г. Петровска (ныне - Махачкала). Он указал на обилие археологических памятников в районе Хасавюрта (могильники, поселения), а также заложил на территории городища на реке Акташ (Андрейаульское) разведочную траншею. На основании выявленного материала (кости людей и животных, фрагменты керамики, куски обгоревшего дерева) автор сопоставляет это городище с хазарским городом Семендер (*Грен А.Н.*, 1907. С. 134). А.Н. Грен раскопал также значительное количество могильников в долине рек Акташ и Ярыксу, между сел. Эндирей и Хасавюртом. Раскопанные погребения автор подразделяет на 4 вида (крашеные суриком костяки с плитами, погребения в земле без вещей, погребения в земле с лошадью, погребение сверху кургана с бронзовыми предметами (*Грен А.Н., 1907.* С. 136-137). Могилы с крашенными костяками А.Н. Грен относит к погребениям хазар (Грен А.Н., 1907. С. 137). У автора нет сомнений, что район Северного Дагестана был местом, где селились хазарские племена.

В 1925 г. разведочные раскопки в Хасавюртовском районе произвели А.И. Орбели и К.В. Тревер (*Орбели А.И., Тревер К.В.*, 1929).

В 1932 г. в связи с предполагавшимися работами по сооружению Сулакского каскада ГЭС широкие разведочные работы в долине р. Сулак провел сотрудник Государственного Эрмитажа А.А. Иессен (*Иессен А.А.*, 1935). Он провел большую работу по сбору сведений о памятниках бассейна р. Сулак и составил его археологическую карту. В ходе этих разведочных работ А.А. Иессен обследовал также археологические памятники, не попадающие в зону строительства гидроэлектростанций. В частности, им было осмотрено Андрейаульское городище в Хасавюртовском районе, которое находилось на левом берегу Акташа. В отчете о своих исследованиях он отмечает массивные оборонительные сооружения этого городища (*Иессен А.А.*, 1935. С. 33).

Большой вклад в выявлении и изучении археологических памятников в северных плоскостных районах Дагестана внесла М.И. Пикуль. В связи с предполагаемым строительством Чирюртовской ГЭС она провела осенью 1951 г. разведочные работы в Хасавюртовском, Кизилюртовском, Казбековском, Бабаюртовском и Новолакском районах, выявив при этом ряд разновременных могильников и средневековых поселений (*Пикуль М.И.*, 1951-1952). В результате этих разведочных работ на территории Хасавюртовского района были зафиксированы 13 могильников, состоящие из одиночных курганов или курганных групп.

Огромная заслуга в деле выявления и учета памятников археологии на территории Дагестана принадлежит сотруднику Дагестанского краеведческого музея М.И. Исакову. В целях создания свода археологических памятников он объездил в 1950-1960-х гг. практически все районы Дагестана. Результатом этой плодотворной деятельности стало издание им трудов "Археологические памятники Дагестана" (1959), "Археологические памятники Дагестан (материалы к археологической карте)" (1966). В этих работах имеются сведения как о ранее выявленных памятниках, так и о зафиксированных автором поселениях, могильниках и отдельных находках. Среди этих древностей есть ранее никем не отмеченные на территории Хасавюртовского района памятники: Аксайские 1-е курганы, Аксай-

ские 2-е курганы, Казмаульские курганы, Костекское городище, Хасавюртовские 5-е курганы, Хасавюртовские 7-е курганы, Хамавюртовские курганы и др. памятники.

В 1967-1968 гг. в Хасавюртовском районе работала экспедиция, возглавляемая Д.М. Атаевым. Исследования велись на Андрейаульском городище, где были изучены слои албано-сарматского и раннесредневекового времени. В это же время были раскопаны синхронные этому городищу курганы (*Атаев Д.М., Абакаров А.И., Магомедов М.Г.,* 1967; 1968). Исследовались оборонительные сооружения городища, состоявшие из глубокого рва и довольно высокого насыпного вала, а также строительные остатки на его территории. У городища был раскопан также целый комплекс гончарных печей, проливший свет на специфику представленной здесь культуры.

В 1975-1979 гг. раскопки Андрейаульского городища проводились экспедицией под руководством М.Г. Магомедова (*Магомедов М.Г.,* 1980; *Магомедов М.Г, Абрамова М.П., Гмыря Л.Б.,* 1977; *Магомедов М.Г., Гмыря Л.Б.,* 1976, 1978). В эти же годы проводились раскопки Андрейаульского катакомбного могильника. Одновременно проводились разведочные обследования, в результате которых на территории Хасавюртовского района были зафиксированы следующие объекты культурного наследия: Андрейаульское поселение, Андрейаульская крепость, крепость Аркабаш, Османюртовское поселение, Нурадиловское городище, Борагангечувское городище и поселение. Результаты археологических исследований 70-х гг. XX в. были обобщены в монографии М.Г. Магомедова «Образование Хазарского каганата», вышедшей в Москве в 1983 г.

Спустя около трех десятков лет археологические раскопки на Андрейаульском городище вновь были возобновлены. В 2008 г. экспедицией Института истории, археологии и этнографии ДНЦ РАН под руководством О.М. Давудова и Ш.О. Давудова был раскопан участок городища. Результаты этих работ до настоящего времени не освещались в литературе.

В 2012 году Новостроечная археологическая экспедиция ООО «НПЦ Туризм и Краеведение» под руководством Дремова И.И. и Магомедова Р.Г. производили охранно-спасательные археологические полевые работ (раскопки) кургана 5 входящего в состав объекта культурного наследия «Хасавюртовские 5-е курганы», располгавщего в зоне хозяйственного освоения строительства автомобильного моста через р. Ямансу.

В 2017 г. сотрудниками Института истории, археологии и этнографии ДНЦ РАН под руководством А.И. Таймазова и А.М. Абдулаева проведены археологические разведки в зоне реконструкции канала «Кушбар» Юзбаш-Сулакской оросительной системы. Археологические памятники в ходе этих работ не обнаружены.

В 2019 г. Дагестанская новостроечная археологическая экспедиция Института истории, археологии и этнографии Дагестанского федерального исследовательского центра РАН под руководством А.И. Таймазова и А.К. Абиева провела археологические разведки в зоне реконструкции Аксай-Акташского сбросного тракта в Бабаюртовском, Хасавюртовском и Кизилюртовском районах Республики Дагестан. В результате разведок археологические памятники не выявлены.

В декабре 2020 г. Дагестанская новостроечная археологическая экспедиция Института истории, археологии и этнографии Дагестанского федерального исследовательского центра РАН провела археологические разведки в зоне реконструкции головного сооружения магистрального канала «Юзбаш» с сооружениями и коллекторами Юзбаш-Сулакской оросительной системы в Кизилюртовском, Хасавюртовском и Бабаюртовском районах Республики Дагестан. В ходе обследования на распахиваемом поле в 500 м к ЮЗ от южной окраины с. Кадыротар Хасавюртовского района и в 200 м на восток от реконструируемого канала был выявлен и зафиксирован одиночный курган, названный по ближайшему населенному пункту «Кадыротарский курган».

В феврале-марте 2023 г. археологическая экспедиция ООО «Научно-производственный центр туризма и краведения» провела археологические разведки в зоне планируемых земляных работ по титулу «Строительство и реконструкция участков автомобильной дороги Р-217 «Кавказ» автомобильная дорога М-4 «Дон» - Владикавказ - Грозный - Махачкала - граница с Азербайджанской Республикой. Строительство автомобильной дороги Р-217 «Кавказ» автомобильная дорога М-4 «Дон» - Владикавказ - Грозный - Махачкала - граница с Азербайджанской Республикой на участке км 718+800 - км 739+000 (обход г. Хасавюрт), Республика Дагестан». В ходе обследования было установлено местонахождение 11 нижеследующих объектов культурного наследия внесенные в ЕГРОКН, включая три выявленных объектов археологического наследия расположенных в зоне земельных работ по реконструкции и строительства автомобильной дороги в обход города Хасавюрт: - ОКН ФЗ «Хамавюртовские курганы»; - ВОАН «Хамавюртовские 2-е курганы»; - ОКН ФЗ «Хасавюртовские 5-е курганы»; - курганных групп «Хасавюротвские 9-е курганы» и «Хасавюротвские 10-е курганы» из состава ОКН ФЗ «Новолакские курганы»; - ВОАН «Хасавюртовские 11-е курганы»; - ОКН ФЗ Аркабаш-крепость; - ОКН ФЗ «Курганная группа» (Андрейаульский курганный могильник); - Третья и Четвертая курганные группы из состава ОКН ФЗ «Хасавюртовские 1-4-е курганы»; - ВОАН «Акташ кордон».

По результатам сопоставления границ объектов археологического наследия с границей хозяйственного освоения новых земель при строительстве автомобильной дороги Р-217 «Кавказ» в обход города Хасавюрт на территории полосы отвода было установлено распалажение 9 объектов археологического наследия, по которым предусматривается выполнение мероприятий по сохранению объектов археологического наследия в виде выполнение спасательных археологических полевых работ (раскопок).

Подводя некоторые итоги археологического изучения памятников на территории Хасавюртовского района отметим, что памятники этой территории доволь-

Взам.инв.№ | Подпись и дата | Инв. № подл.

						Выполнение спасательных археологических полевых работ (раскопок и наблюдений) на объектах археологического наследия, расположенных на территории проведения земляных работ по строительству и реконструкции участка автомобильной дороги в обход г. Хасавюрт			
Изм	Кол	Лист	Ндок	Подпись	Дата				
Разработал		Гаджиев Б				Отчет о результатах выполнения спасательных археологических полевых работ курганов №№8-9 « Третьей группы ОКН ФЗ «Хасавюртовские 1-4 курганы»	стадия	Лист	Листов
Проверил		Гаджиев А					П	28	200
ГИП							ООО «НПЦ ТиК»		
						50 Шифр: 156-АРХ-8			

но рано стали объектом внимания со стороны различных исследователей. К сожалению, чертежи и материалы раскопок курганов в XIX в. Н.А. Нарышкиным не сохранились. Многие памятники, в особенности курганы, были уничтожены в результате хозяйственной деятельности (распашки). В ходе бурного роста города Хасавюрта, начавшегося с 90-х гг. XX в., расположенные рядом с городом курганные могильники также подверглись разрушению и уничтожению.

2.2.2 Обзор памятников и археологических исследований на территории Новолакского района Республики Дагестан

По степени археологической изученности территория Новолакского района относится к числу малоисследованных.

Целенаправленные поиски памятников археологии на указанной территории проводились северным отрядом Дагестанской археологической экспедиции Института истории, языка и литературы Дагестанского филиала АН СССР под руководством М.И. Пикуль в 1951 г.

В результате этих работ в окрестностях с. Новолакское и вдоль дороги, ведущей из с. Новолакское в г. Хасавюрт, было зафиксировано несколько памятников археологии: Новолакское поселение эпохи поздней бронзы (впоследствии получило название Новолакское 2-е поселение), Новолакский могильник, Новолакские курганы и Новолакскую (Банайскую) стоянку (*Пикуль М.И.*, 1952).

В 1953 г. М.И. Пикуль продолжила исследования на Новолакском могильнике, где был вскрыт склеп, и на поселении эпохи поздней бронзы (*Пикуль М.И.*, 1953). Одновременно с раскопками она проводила поиски новых памятников археологии. В результате этих работ в окрестностях села Новолакское было зафиксировано еще два поселения: Новолакское 1-е поселение и Новолакское 3-е поселение (*Пикуль М.И.*, 1953). Однако следует отметить, что эти поселения, отсутствуют в перечне объектов, принятых на государственную охрану в ЕГРОКН. (см. *Табл. 3*).

В 1966, 1967, 1969 гг. археологические исследования на территории Новолакского района проводила экспедиция Ленинградского госуниверситета под руководством А.В. Гадло. Исследования проводились с целью изучения следов хазар в Северном Дагестане. Экспедицией были проведены раскопки на городище Хазар-кала, расположенном на северной окраине села Новокули (*Гадло А.В.*, 1974, 1975).

Таков краткий обзор археологических исследований на территории Новолакского района. Известные памятники на указанной территории относятся к эпохе поздней бронзы, албано-сарматскому и раннесредневековому времени. Помимо указанных памятников с территории района происходят также единичные случайные находки (*Абакаров А.И., Давудов О.М.*, 1993, С. 130).

На территории Новолакского района известно 4 объекта культурного наследия федерального значения (памятников археологии) включенных в Единый государственный реестр объектов культурного наследия (памятников истории и культуры) народов РФ и 4 выявленных объектов археологического наследия.

2.3. Описание результатов выполнения археологических полевых работ (разведок) на наличие (отсутствие) объектов, обладающих признаками объекта культурного наследия, на участках строительства и реконструкции автомобильной дороги в 2023 г.

По результатам сопоставления границ объектов археологического наследия с границей хозяйственного освоения новых земель при строительстве автомобильной дороги Р-217 «Кавказ» в обход города Хасавюрт на территории полосы отвода располагаются 9 объектов археологического наследия, по которым предусматривается выполнение мероприятий по сохранению объектов археологического наследия в виде выполнение спасательных археологических полевых работ, включая:

1) выполнение спасательных археологических полевых работ (раскопки) кургана №1 ВОАН «Хамавюртовские 2- курганы»;

2) выполнение спасательных археологических полевых работ (раскопки) кургана №7 ОКН ФЗ «Хасавюртовские 5-е курганы»;

3) выполнение спасательных археологических полевых работ (раскопки) курганов №1, №1а, №2, №4, №№11-17, №№20-51, №54, №№56-58, №№60-63 и №65 «Курганная группа Хасавюртовские 9-е курганы ОКН ФЗ «Новолакские курганы» (52 курганов);

4) выполнение спасательных археологических полевых работ (раскопки) курганов №3, №4 и №9 «Курганная группа Хасавюртовские 10-е курганы ОКН ФЗ «Новолакские курганы»;

5) выполнение спасательных археологических полевых работ (раскопки) курганов №4 и №6 ВОАН «Курганная группа Хасавюртовские 11-е курганы»;

6) выполнение спасательных археологических полевых работ (раскопки) части территории ОКН ФЗ «Аркабаш крепость»;

7) выполнение спасательных археологических полевых работ (раскопки) кургана №14 ОКН ФЗ «Курганная группа» (Андрейаулский курганный могильник);

8) выполнение спасательных археологических полевых работ (раскопки) курганов №8 и №9 «Третьей группы ОКН ФЗ «Хасавюртовские 1-4 курганы»;

9) выполнение спасательных археологических полевых работ (раскопки) на части территории ВОАН «Акташ кордон»;

10) выполнение спасательных археологических полевых работ (наблюдения) на части территории ВОАН «Акташ кордон».

2.4. Краткое описание ОКН ФЗ «Хасавюртовские 1-4 курганы»

Принять на государственную охрану согласно постановлению Правительства РД № 11 от 28 января 1997 года «О внесении дополнений в перечень памятников истории и культуры республиканского значения, подлежащих государственной охране», с адресным ориентиром: г.Хасавюрт, между г.Хасавюрт и с.Андрейаул. с

датировкой II тыс.до н.э.

В книге А.И. Абакарова, О.М. Давудова «Археологическая карта Дагестана» указывается следующее его описание «83. Хасавюртовские 1-3-е курганы. *Между г.Хасавюрт и сел. Андрейаул находится 4 группы куганов, расположенные по обеим сторонам дороги, в которых раскопано 130 курганов. Курганы относятся ко* II тысячелетию до н.э.»[2]. Кроме того, к описанию памятника представлен библиографический источник: Грен А.Н., 1907. С.133-137; Иесен А.А. 1935а. С.33; Исаков М.И., 1966. С.38, №494-497.[3]

В книге М.И.Исакова «Археологическая памятники Дагестана» указывается следующее его описание «494-497. Хасавюртовские 1-4-е курганы. *Хасавюрт – город. Между г. Хасавюртом и с.Андрей-аул находятся 4 группы курганов, расположенные по обеим сторонам дороги. Около 100 курганов здесь раскопал Н.А.Нарышкин (82, 33). В 1904 г. здесь около 30 курганов раскопал А.Н.Грен (83, 133-137). А.А.Иесен относит курганы, исследованные А.Н.Греном ко* I тысячелетию до н.э. (82, 33)»[4]. Кроме того, к описанию памятника представлен библиографический источник, который указан в скобках[5].

В этой связи в наименовании памятника имеются разночтения, так по А.И. Абакарову, О.М. Давудову «Хасавюртовские 1-3-е курганы», а по М.И.Исакову «Хасавюртовские 1-4-е курганы». Наиболее верным считаем наименование указанное М.И.Исаковым. В дальнейшем, после наименования памятника принятого на государственный учет как «Хасавюртовские 1-3-е курганы», иногда

---

[2] *Абакаров А.И., Давудов О.М.* Археологическая карта Дагестана. 1993. С.121. № 99.

[3] *Грен А.Н.* Отчет о командировке для раскопок и археологического исследования Хазарского каганата в Хасавюртовском округе Терской области // ИАК. Прибавление к вып. 16. СПб.1907; *Иессен А.А.* К вопросу о древнейшей металлургии меди на Кавказе // Известие ГАИМК. М. 1935, вып.120; *Исаков М.М.*, Археологические памятники Дагестана (Материалы к археологической карте). Махачкала. 1966. С38, №494-497.

[4] *Исаков М.М.*, Археологические памятники Дагестана (Материалы к археологической карте). Махачкала. 1966. С38, №494-497.

[5] 82- *Иессен А.А.* Работа на Сулаке. Археологические работы ГАИМК на новостройках в 1932-1933гг», С.33.; 83- *Грен А.Н.* Отчет о командировке для раскопок и археологического исследования Хазарского каганата в Хасавюртовском округе Терской области // ИАК. Прибавление к вып. 16. СПб.1907.С.133-137.

в скобках будем представлять его уточнение как - 1-4-е курганы.

По результатам археологической разведки было выявлено, что планируемое строительство автомобильной дороги Р-217 «Кавказ» в обход Хасавюрта будет проходить через территорию «Третье курганной группы ОКН ФЗ «Хасавюртовские 1-4-е курганы» и далее в непосредственной близости «Четвертой курганной группы ОКН ФЗ «Хасавюртовские 1-4-е курганы».

Третья группа ОКН ФЗ «Хасавюртовские 1-4-е курганы» в своем составе имеет 31 курганных насыпей. Памятник археологии датируется II тыс.до н.э. В ходе выполнения археологической разведки автодороги обход Хасавюрта произведены работы по фотофиксации некоторых курганов, входящие в состав объекта культурного наследия. Результаты фотофиксации представлены на Рис. 347-365.

По результатам выполнения археологической разведки выявлено, что планируемая реконструкция автодороги обход Хасавюрта предусматривается произвести путем использования территории курганных насыпов Курганов №8 и №9 Третьей группы ОКН ФЗ «Хасавюртовские 1-4-е курганы», расположенных на участке производственных работ ПК186+70– ПК187+62.

Проектом строительства автомобильной дороги в обход города Хасавюрт на участке ПК186+70– ПК187+62 предусматривается проведение земляных работ на территории объединенной границы территории Курганов №№5-10 «Третьей группы ОКН ФЗ «Хасавюртовские 1-4-е курганы».

По результатам сопоставления полосы земельного отвода под строительство автомобильной дороги в обход города Хасавюрт с объединенной границей территории Курганов №№5-10 входящих в состав «Третьей группы ОКН ФЗ «Хасавюртовские 1-4-е курганы», участок ПК186+70– ПК187+62 пересекает территории Курганов №8 и №9 данного объекта археологического наследия на площади 6813 кв.м.

Согласно проекту строительства автомобильной дороги в обход города Хасавюрт на участке ПК186+70– ПК187+62 планируются осуществить: срезку почвенно-растительного слоя на площади 6813 кв.м до проектной отметки на участке автодороги, в том числе срезка слоя курганных насыпов на площади 2774 кв.м; уплотнение земляного полотна на участке автодороги; устройство основания и возведение дорожного покрытия (дорожной одежды) на участке автодороги; планировка обочин, откосов насыпи, устройство водоотводных канав (кюветов); планировка придорожной полосы на участке автодороги.

Выполнение указанных работ на территории «Третьей группы ОКН ФЗ «Хасавюртовские 1-4-е курганы» приведет к повреждению целостности территории Курганов №№5-10 данного объекта археологического наследия.

Согласно п.2 ст.40 Федерального закона, в случае невозможности обеспечить физическую сохранность объекта археологического наследия под сохранением этого объекта археологического наследия понимаются спасательные археологические полевые работы.

В этой связи, в соблюдении требований п.2-3 статьи 36 Федерального закона, в реализации мероприятий по сохранению части территории «Третьей группы ОКН ФЗ «Хасавюртовские 1-4-е курганы», расположенного в полосе отвода под строительство автомобильной дороги в обход города Хасавюрт на участке ПК186+70– ПК187+62, необходимо проведение спасательных археологических полевых работ (раскопок) курганных насыпей Курганов №№8-9 входящих в состав «Третьей группы ОКН ФЗ «Хасавюртовские 1-4-е курганы» на общей площади 3081 кв.м (2739 кв.м. в полосе отвода).

Сведения об объемах планируемых земляных работ на территории расположения Курганов №№8-9 «Третьей группы ОКН ФЗ «Хасавюртовские 1-4-е курганы» и мер обеспечения их сохранности представлено в Таблице №2.

Таблица №2

Сведения

об объемах планируемых земляных работ на территории Курганов №№8-9 «Третьей группы ОКН ФЗ «Хасавюртовские 1-4-е курганы» и мер обеспечения их сохранности

Условное наименование участка выполнения археологических работ	Производственный участок	Площадь территории объекта, в кв.м.	Площадь пересечения полосы отвода с территорией АОН, кв.м.	Площадь раскопок курганных насыпей, в кв.м.	Площадь территории раскопок насыпей в границах полосы постоянного отвода, в кв.м.
насыпь кургана 8	ПК187+30– ПК187+61	28321	6813	706	671
насыпь кургана 9	ПК186+72– ПК187+29			2375	2068
Итого:		**28321**	**6813**	**3081**	**2739**

Взам.инв.№

Подпись и дата

Инв. № подл.

Изм	Кол	Лист	Ндок	Подпись	Дата	Выполнение спасательных археологических полевых работ (раскопок и наблюдений) на объектах археологического наследия, расположенных на территории проведения земляных работ по строительству и реконструкции участка автомобильной дороги в обход г. Хасавюрт			
Разработал		Гаджиев Б				Отчет о результатах выполнения спасательных археологических полевых работ курганов №№8-9 « Третьей группы ОКН ФЗ «Хасавюртовские 1-4 курганы»	стадия	Лист	Листов
Проверил		Гаджиев А					П	35	200
ГИП							ООО «НПЦ ТиК»		

Часть 3.
Методика проведения работ

Раскопки проводились в соответствии с Федеральным законом от 25.06.2002 № 73-ФЗ «Об объектах культурного наследия (памятниках истории и культуры) народов Российской Федерации» и «Положением о порядке проведения археологических полевых работ и составления научной отчётной документации» утвержденным постановлением № 15 Бюро Отделения историко-филологических наук Российской академии наук от 12.04.2023 г.

Работы носили охранно-спасательный характер. Цель – исследование погребальных комплексов, попадающих в зону строительства автомобильной дороги Р-217 «Кавказ» «Дон» - Владикавказ - Грозный - Махачкала - граница с Азербайджанской Республикой, на участке обхода г. Хасавюрт, в Новолакском и Хасавюртовском районах Республики Дагестан.

Раскопки курганов предваряла инструментальная съемка поверхностей курганов, фотофиксация объектов. Каждый объект был обмерян и пронивелирован по меридиональной и широтной осям. Нивелировочный шаг составлял 1 м. Все расчеты на раскопах велись от центральных реперов (R^0), установленных в визуально определенных центрах насыпей. Для фиксации уровней раскопов, курганной стратиграфии, планиграфии выявленных могильных пятен и погребальных конструкций применялись современные технические средства. Для обработки технической и текстовой информации в полевых условиях использовались переносные ПК. Насыпи курганов снимались при помощи экскаватора ЕК-14 140 с планировочным ковшом с оставлением параллельных контрольных бровок шириной 1 м, расположение которых в широтном и меридиональном направлениях было обусловлено возможностями логистики при движении экскаватора и грузовика, вывозящего грунт, Насыпи снимались горизонтальными пластами толщиной до 15 см с

последующей зачисткой основания каждого слоя, что позволяло проследить строение насыпей, их состав. После изучения, описания, фото- и чертежной фиксации контрольные бровки разбирались.

Раскопки кургана производились с полным снятием всей условной насыпи и исследованием всего находящегося под ней пространства, а также прилегающей территории в целях максимально возможного выявления всех объектов.

Камеральная обработка вещевого, антропологического и палеозоологического материалов (реставрация и консервация) проводилась как в полевых, так и в стационарных лабораторных условиях.

Графическая фиксация погребальных комплексов производилась в масштабе 1:10, общих планов курганов – 1:50. В ряде случаев, когда глубина катакомб составляла более 5 до 8-9 м от уровня современной поверхности, и грунт обеспечивал высокую прочность свода, камеры вскрывались снизу (со стороны входной ямы), что обеспечивало более достоверную и качественную фиксацию данной части погребального сооружения.

Ямы погребений и рвы выбиралось горизонтальными пластами толщиной не более 20 см. Кости скелетов, сопутствующий инвентарь и донья могильных ям зачищались ножом и кисточкой. Погребения описывались, фотографировались и зарисовывались. После проведения необходимых обмеров, выборки костных останков и вещевого материала могильные ямы были засыпаны. Чертежи погребений выполнялись в масштабе 1:10, общие планы курганов – в масштабе 1:50.

По окончании работ рекультивация, по распоряжению организации, проводившей строительные работы (ООО «Дортех»), не проводилась.

Часть 4.
Результаты выполнения спасательных археологических полевых работ (раскопок) Курганов №№8-9 «Третьей группы ОКН ФЗ «Хасавюртовские 1-4-е курганы»

Могильник находится в 1,5 км к ЮВ от окраины г. Хасавюрт, на высокой террасе левого берега р. Акташ, занимая слабонаклонную в СВ направлении ровную поверхность без выраженного рельефа (рис. 2; 3). Габаритные размеры территории Третьей группы «Хасавюртовских 1-4-х курганов» – 0,9х0,85 км. По итогам проведенных в 2023 г. разведочных работ в рамках историко-культурной экспертизы в зоне строительства автомобильной дороги Р-217 «Кавказ» «Дон» - Владикавказ - Грозный - Махачкала - граница с Азербайджанской Республикой, на участке обхода г. Хасавюрт, пообъектный состав могильника насчитывает 31 курган (Раздел …, 2023). Памятник находится на землях сельскохозяйственного назначения. Площадь могильника подвергалась интенсивному техногенному воздействию. Во второй половине XX в. территория памятника подвергалась распашке, в настоящее время используется под выпас скота. ЮЗ часть могильника нарушена прокладкой подземных и наземных коммуникаций (газопровод, линия ЛЭП), а также межевых траншей, выкопанных землеройной техникой. Необходимо отметить, что «Хасавюртовские 1-4-е курганы», «Хасавюртовские 5-е курганы», «Андрейаульский курганный могильник» и «Андрейаульский 3-й могильник» (рис. 2) в совокупности являются единым курганным некрополем Андрейаульского городища. Существующее разделение на отдельные памятники выполнено искусственно.

В рамках работ 2024 г. были исследованы курганы 8 и 9.

Курган 8 (рис. 3-8)

Курган находился в южной части могильника на поле, используемом под выпас, около грунтовой дороги на краю лесопосадки. В соответствии с

Техзаданием насыпь была округлой в плане формы диаметром 30 м и высотой 1,6 м (рис. 5). Все нивелировки и привязки осуществлялись от репера – центра кургана. Насыпь снималась с использованием землеройной техники с оставлением бровки север – юг.

Описание профиля юг-север, восточный фас (рис. 4; 6)

Протяженность профиля – 30 м. Верх профиля занимал гумусированный суглинок темно-коричневого цвета, толщиной 35-40 см. Ниже находился суглинок светло-коричневого цвета, толщиной 15-25 см (1). Он перекрывал суглинок серовато-желтого цвета с включениями карбонатов, толщиной 30-40 см (2). Материк – суглинок светло-желтого цвета с включениями карбонатов.

Курган не содержал захоронения и, возможно, являлся ритуально-поминальным комплексом.

Курган 9 (рис. 3; 9-54)

Курган находился в южной части могильника на краю поля, используемого под выпас скота, около грунтовой дороги. Насыпь в ЮЗ части сильно нарушена межевой траншеей, выкопанной землеройной техникой и проходившей через ЮЗ полу кургана; грунт из траншеи был отсыпан на центральную часть насыпи (рис. 9; 11-15). С СВ насыпь разрушена прокладкой подземного газопровода низкого давления местного значения; часть грунта от разрушенной насыпи также была сложена на поверхность кургана, где фиксировался мощный слой отвала (рис. 9; 10; 12-16). До хозяйственных работ, связанных с прокладкой межевой траншеи и газопровода, насыпь подверглась плантажной распашке: по всей длине профиля фиксировались «зарубы» от плантажного плуга, нарушавшие саму насыпь, смыв с ее поверхности и верхнюю часть заполнения ровика (рис. 14-16). В итоге от насыпи сохранилась сравнительно узкая полоса в центральной части (рис. 9; 12; 13), которая была оставлена под бровку, шириной от 2,5 м по краям до 4,5 м в центре, для фиксации обоих ее фасов (рис. 9; 14-16). Ориентировка бровки СЗ-

ЮВ была обусловлена ориентацией межевой траншеи в ЮЗ части и газопровода в СВ части. После фиксации бровка была разобрана.

В соответствии с Техзаданием насыпь была округлой в плане формы диаметром 55 м и высотой 0,7 м; реальная высота насыпи составляла 1,6 м. Насыпь снималась с использованием землеройной техники с оставлением бровки СЗ-ЮВ. При снятии насыпи были выявлены ровик и принадлежавшее ему погребение (рис. 9). В насыпи встречены отдельные кости КРС и крупных млекопитающих (см. Приложение 2). Вскрытая площадь составила 2375 кв. м.

Курган содержал ровик и погребение, находившееся в центральной его части (рис. 9; 17-32). Ровик в плане кольцевой формы. Диаметр на уровне зачистки по внутреннему контуру – 50-52,5 м, по внешнему – 54-55,5 м. Ровик имел две перемычки в ССВ и ЮЮЗ частях контура; ширина ЮЮЗ перемычки – 4,0 м, ширина северной перемычки – 3,5 м. В сечении ровик трапециевидной формы. Ширина ровика на уровне зачистки – от 1,5 до 2,5 м, на уровне дна – от 0,8 до 1,5 м. Глубина от уровня древнего горизонта составляла 2-2,5 м; глубина от репера – -380 – -640 см. Заполнение ровика: в верхней части – сильно гумусированный суглинок черно-коричневого цвета с включениями большого количества карбонатов; в придонной части – затечный суглинок светло-коричневого цвета с включениями карбонатов (видимо, за счет смыва материкового грунта). В заполнении ровика, в основном в районах перемычек, встречались кости домашних животных (КРС, лошадь, крупные млекопитающие, МРС – см. Приложение 2), а также крупные куски плотного окатанного мела/известняка без следов обработки (рис. 51, *Оп.1-3*).

Описание профилей

Профиль СЗ-ЮВ, ЮЗ фас (рис. 14; 15)

Протяженность профиля – 60 м. Верх профиля занимал отвал из межевой траншеи (ОТ), толщиной от 0,7 до 1,0 м. Он перекрывал всю поверхность

кургана: слои насыпи (1-3), смыв с ее поверхности (6), погребенную почву на периферии (5) и ровик (7а, 7б); перечисленные напластования в верхней части нарушены плантажной распашкой, фиксирующиеся в виде «зарубов» от плантажного плуга (рис. 849). Насыпь представлена тремя слоями, отражающими последовательность ее сооружения. Прежде всего, была создана внутренняя часть насыпи (3) из суглинка коричневого цвета (плодородный слой из ровика), протяженностью в профиле 11,5 м и толщиной до 1 м. Она была перекрыта мешаным суглинком грязно-желтого цвета (2) (материковый грунт из ровика), протяженностью в профиле 17 м и толщиной до 0,9 м. Поверх нее был отсыпан суглинок светло-коричневого цвета (1) протяженностью в профиле 26 м и толщиной до 1,2 м (плодородный слой за пределами ровика?). На периферии насыпи фиксировался слой смыва с ее поверхности (6) – гумусированный суглинок темно-коричневого цвета, который прослеживался на протяжении 41 м. Насыпь перекрывала погребенную почву (5) – суглинок серо-коричневого цвета с включениями карбонатов – толщиной около 1 м. В центральной части профиля, под внутренней частью насыпи (3), совпадая с ее границами, уровень погребенной почвы дополнительно маркировался тонкой (3-5 см) прослойкой материкового выкида из погребения (4), протяженностью 11,5 м – суглинком зеленовато-желтого цвета. Материк – суглинок светло-желтого цвета с включениями карбонатов. По краям профиля, прорезая погребенную почву и заглубляясь в материк на 1,35-1,5 м, фиксировался ровик трапециевидной в разрезе формы. Глубина ровика от уровня древнего горизонта составляла 2,2-2,5 м, ширина по дну – 0,7 м, ориентировочная ширина на уровне древнего горизонта составляла от 3 до 4,5 м. Заполнение ровика в верхней части – сильно гумусированный суглинок черно-коричневого цвета с включениями большого количества карбонатов (7а); в придонной части – затечный суглинок светло-коричневого цвета с включениями карбонатов (видимо, за счет смыва материкового грунта) (7б) (рис. 31; 32).

Профиль ЮВ-СЗ, СВ фас (рис. 14; 16)

Протяженность профиля – 60 м. Верх профиля занимал отвал от прокладки газопровода (ОГ), толщиной от 1,0 до 1,7 м. На большей части профиля он перекрывал всю поверхность кургана: слои насыпи (1-3) и смыв с ее поверхности (6); данные напластования в верхней части нарушены плантажной распашкой, фиксирующиеся в виде «зарубов» от плантажного плуга (рис. 16). На периферии профиля он перекрывал отвал из межевой траншеи (ОТ), толщиной до 1,1 м. Насыпь представлена тремя слоями, отражающими последовательность ее сооружения. Прежде всего, была создана внутренняя часть насыпи (3) из суглинка коричневого цвета (плодородный слой из ровика), протяженностью в профиле 17 м и толщиной 1,3-1,5 м. Она была перекрыта мешаным суглинком грязно-желтого цвета (2) (материковый грунт из ровика), протяженностью в профиле 22,5 м и толщиной до 1,0 м. Поверх нее был отсыпан суглинок светло-коричневого цвета (1) протяженностью в профиле 29,5 м и толщиной до 1,2 м (плодородный слой за пределами ровика?). На периферии насыпи фиксировался слой смыва с ее поверхности (6) – гумусированный суглинок темно-коричневого цвета, внешние границы которого прослеживались нечетко, вследствие нарушения плантажной распашкой; он наблюдался на протяжении 40 м. Насыпь перекрывала погребенную почву (5) – суглинок серо-коричневого цвета с включениями карбонатов – толщиной 0,7-0,9 м. По краям профиля погребенная почва была перекрыта отвалом из межевой траншеи (ОТ). В центральной части профиля, под слоями насыпи (2) и (3), уровень погребенной почвы дополнительно маркировался материковым выкидом из погребения (4) – суглинком зеленовато-желтого цвета – протяженностью 14,5 м. В центральной части материковый выкид фиксировался в виде линзы толщиной до 0,4 м, к которой с СЗ примыкала небольшая линза выкида плодородного слоя из ровика или входной ямы – суглинка светло-коричневого цвета (8). Материк – суглинок светло-желтого цвета

с включениями карбонатов. В центре профиля, из-под отвала (ОГ), прорезая слои насыпи, нарушая выкид и не доходя до уровня погребенной почвы, прослеживался край грабительской ямы (большая ее часть находилась к СВ от бровки), заполненной мешаным затечным суглинком коричнево-желтого цвета с линзами суглинка зеленовато-желтого цвета. По краям профиля, прорезая погребенную почву и заглубляясь в материк на 1,4-1,6 м, фиксировался ровик трапециевидной в разрезе формы. Глубина ровика от уровня древнего горизонта составляла 2,2-2,5 м, ширина по дну – 0,9 м, ориентировочная ширина на уровне древнего горизонта составляла от 3 до 4 м. Заполнение ровика в верхней части – сильно гумусированный суглинок черно-коричневого цвета с включениями большого количества карбонатов (7а); в придонной части – затечный суглинок светло-коричневого цвета с включениями карбонатов (видимо, за счет смыва материкового грунта) (7б) (рис. 29; 30). Верх заполнения ровика в ЮВ части профиля был нарушен современным перекопом.

Исходя из стратиграфии – границ слоя насыпи (1), – первоначальный диаметр кургана составлял немногим более 30 м. Высота кургана достоверно не устанавливается, вследствие нарушения его вершины грабительской ямой; ее высота к моменту перекрытия отвалом от прокладки газопровода (ОГ) составляла 1,6 м. Внутренний диаметр ровика на уровне древнего горизонта, судя по профилю, ориентировочно составлял 48 м. Таким образом, первоначально диаметр насыпи был заметно меньше внутреннего диаметра ровика, оставляя между ними достаточно широкую (около 9 м) площадку.

На глубине -395 – -409 см от репера, было зачищено пятно входной ямы (рис. 20; 36). Погребение совершено в катакомбе (рис. 33-35а; 37-50). В древности катакомба была ограблена – нарушены южная и восточная стенки входной ямы. Первоначально грабительская яма неправильной прямоугольной формы, размерами на уровне зачистки 3,5х2,9 м, затронула ЮВ часть входной ямы. После выхода на ее заполнение грабители откорректировали свой вкоп, сместившись к

ЮЗ, чтобы захватить входную яму полностью и далее шли вниз уже по ее стенкам, почти не нарушая их. Входная яма на уровне зачистки практически прямоугольной в плане формы (незначительно сужаясь в восточной части) со скругленными углами, размерами 3,5х2,5 м, ориентирована длинной осью по линии запад-восток (рис. 33-35а; 37-43). В ЮВ углу находились ступеньки. Верхние пять ступенек (*а-д*) в виде неглубоких ниш (5-7 см), рассчитанных на постановку носка стопы, были оставлены грабителями (рис. 33; 35; 37; 38; 41; 42). Ниже находились собственно ступеньки входной ямы: сохранилось три угловых ступеньки подтреугольной формы (*1-3*) высотой от 31 до 88 см (рис. 33; 35; 37; 38; 41; 42). Наклонная поверхность ступенек обусловлена их использованием в процессе сооружения катакомбы. Очевидно, что ступеньки, находившиеся выше, были разрушены грабительской ямой; взамен их грабители там же сделали свои ступеньки. Стенки входной ямы – наклонные, выражено сужались к дну; участок южной стенки в западной части был вертикальным. На уровне дна входная яма прямоугольной в плане формы (слегка расширяясь в западной части) с выраженными углами, размерами 2,5х1,7 м. Дно незначительно понижалось к западной стенке, где находился вход в камеру. Глубина входной ямы у входа – -1060 см от репера. Материк в нижней части входной ямы представлял собой древний погребенный чернозем (суглинок коричневого цвета) толщиной до 0,6 м. На стенках входной ямы фиксировались следы орудия (рис. 879). Заполнение на уровне зачистки, вследствие ограбления – затечный мешаный суглинок серо-коричневого цвета с вкраплениями и линзами суглинка зеленовато-желтого цвета. После 0,5 м вглубь от уровня зачистки заполнение представляло собой плотный затечный мешаный суглинок зеленовато-желтого цвета с вкраплениями частиц гумуса. Примерно с середины глубины входной ямы оно стало неоднородным: в центральной и западной части – плотный затечный мешаный гумусированный суглинок серо-коричневого цвета с вкраплениями суглинка зеленовато-желтого цвета (заполнение грабительской ямы), в восточной части – сравнительно рыхлый

мешаный суглинок зеленовато-желтого цвета с вкраплениями частиц гумуса («родное» заполнение входной ямы). В придонной части, у входа в камеру, находился закладной камень (плотный окатанный песчаник), размерами 90х78х14 см, находившийся в наклонном положении (рис. 33; 34; 40; 41; 43; 46). В заполнении от уровня зачистки до дна встречались мелкие фрагменты костей человека, а также часть предметов погребального инвентаря – фрагменты миски, курильница, небольшой кусок мела розового цвета и 2 небольшие золотые бляшки. Описание – см. ниже.

Вход в камеру, нарушенный при ограблении, находился в западной стенке входной ямы и сильно смещен к южной стенке. Первоначально он был, видимо, прямоугольной формы с арочным верхом, высотой 70 см и шириной 65 см (рис. 33-35а; 44). Катакомба имела дромос длиной 60 см. В камеру из входной ямы вела слабонаклонная ступенька высотой 134 см. Камера трапециевидной в плане формы, с выраженными углами и расширением в южной части, ориентирована длинной осью по линии север-юг (рис. 33-35; 47-50). Длинные оси входной ямы и камеры практически взаимоперпендикулярны. Камера незначительно смещена к северу от длинной оси входной ямы. Дно – ровное, с понижением к входу и к северной стенке. Глубина дна – -1201 см от репера. Свод от входа был почти горизонтальным (вынесен вверх не более чем на 15 см). Стенки камеры почти вертикальные. Размеры камеры – 2,7х1,7-1,2 м, высота свода – 2,15 м. Дно и стенки в придонной части были нарушены норами животных, обосновавшихся в камере после ограбления. На своде и верхних частях стенок фиксировались следы орудия с широкой рабочей поверхностью (рис. 48-50). Камера лишь частично была заполнена грунтом – мешаным затечным суглинком светло-коричневого цвета с вкраплениями суглинка зеленовато-желтого цвета. В заполнении камеры встречены фрагменты миски, еще одна курильница и золотая бляшка. Кости погребенной в камере отсутствовали. Положение и ориентировка погребенной (судя по инвентарю, женщины) не устанавливаются.

Инвентарь

Лепная курильница несколько асимметричной усечено-пирамидальной формы. Дно с неровными закраинами. Наружная поверхность коричневато-серого цвета; внутренняя поверхность коричнево-серого цвета; на дне пятно от нагара. Глина плотная с включениями частиц белого песка. Курильница с утратами, отбиты стенки в верхней части. Размеры: сохр. высота – 5 см, размеры по дну – 7х7,3 см (рис. 52, *Оп.4*).

Фрагменты миски с отогнутым наружу бортиком, переходящим через сглаженный перегиб в вогнутые стенки, и узким плоским дном. Венчик снаружи оформлен в виде валика. Изготовлена с использованием гончарного круга. Наружная и внутренняя поверхности (а также в изломе) темно-серого/черного цвета; снаружи фиксируются следы лощения. Глина плотная, с добавками большого количества белого песка. Размеры: высота – 7,5 см, диаметр венчика – 24,7 см, диаметр дна – 8,8 см (рис. 53, *Оп.5*).

Кусок подкрашенного мела розового цвета, распавшийся в порошок. Возможно, использовался в косметических целях (рис. 52, *Оп.6*).

Две полусферической формы золотые бляшки с петелькой для пришивания изготовлены из тонкого плотного листа золота прессовкой. Петелька сделана из согнутого в кольцо прямоугольной полоски золота и припаяна к бляшке с обратной стороны. Диаметр – 0,3 см (рис. 54, *Оп.7*).

Щитовидной формы золотая бляшка с загнутыми внутрь под прямым углом краями, тисненым орнаментом на лицевой стороне и четырьмя припаянными петельками для пришивания на обратной стороне. Изготовлена из тонкого плотного листа золота прессовкой, петельки – из согнутых в кольцо золотых полос. Размеры – 1,2х0,8 см (рис. 54, *Оп.8*).

Фрагмент золотой бляшки, изготовленной из тонкого листа (рис. 54, *Оп.9*).

Лепная курильница усечено-конической формы. Дно с неровными

закраинами. Наружная поверхность (а также в изломе) светло-коричневого цвета, внутренняя поверхность светло-коричневого цвета со следами нагара. Глина плотная, с большим количеством частиц белого песка. Размеры: высота – 5,9 см, размеры по венчику – 9,1х9,1 см, размеры по дну – 7,2х7 см (рис. 54, *Оп.10*).

Курган относился к аланской культуре.

Часть 5.
Выводы о результатах выполнения спасательных археологических полевых работ (раскопок) курганов №8 и №9 «Третьей группы ОКН ФЗ «Хасавюртовские 1-4 курганы»

1. По результатам спасательных археологических полевых работ (раскопок) на территории ОКН ФЗ «Хасавюртовские 1-4 курганы» в зоне строительства автомобильной дороги Р-217 «Кавказ» «Дон» - Владикавказ - Грозный - Махачкала - граница с Азербайджанской Республикой, на участке обхода г. Хасавюрт, в Новолакском и Хасавюртовском районах Республики Дагестан были раскопаны курганы №8 и №9 «Третьей группы» входящий в состав ОКН ФЗ «Хасавюртовские 1-4 курганы».

В соответствии с Техзаданием насыпь Кургана №8 была округлой в плане формы диаметром 30 м и высотой 1,6 м, подлежащей исследованию составляло 671 кв.м, вскрытая площадь составила 706 кв.м. А насыпь Кургана №9 ранее была округлой в плане формы диаметр 55 м и высота 0,7 м. ЮЗ часть кургана №9 нарушена прокладкой подземных и наземных коммуникаций (газопровод, линия ЛЭП), а также межевых траншей, выкопанных землеройной техникой. Площадь подлежащей исследованию Кургана №9 составляло 2068 кв.м, вскрытая площадь составила 2375 кв. м. По результатам исследования Кургана №9 было выявлено, что грунт межевой траншеей, был отсыпан на центральную часть насыпи кургана. До хозяйственных работ, связанных с прокладкой межевой траншеи и газопровода, насыпь подверглась плантажной распашке: по всей длине профиля фиксировались «зарубы» от плантажного плуга, нарушавшие саму насыпь, смыв с ее поверхности и верхнюю часть заполнения ровика.

Общая исследованная площадь двух курганов ОКН ФЗ «Хасавюртовские 1-4 курганы» составло 3081 кв.м.

2. Ведомость объемов выполненных спасательных археологических полевых

работ (раскопок) курганов №8 и №9 «Третьей группы ОКН ФЗ «Хасавюртовские 1-4 курганы» соответствует установленным объемам указанные в Разделах проектной документации ПД №10.3.1 и ПД №9.4.1, представлены в Таблице 3.

Таблица 3

Ведомость объемов
выполнения спасательных археологических полевых работ (раскопок) курганов №8 и №9 «Третьей группы ОКН ФЗ «Хасавюртовские 1-4 курганы»

Наименование работ	Количественный показатель объема выполнения археологических работ	
	План	**Факт**
Полевые археологические исследования	**2739** кв.м. (42,8 квадратов)**	**3081** кв.м. (48,14 квадратов)
Количество печатных листов в отчете	1 п.л.	**10,56 п.л. (169 листов)**
Количество фотографий для документальной фотофиксации	200 фотографий	**268 фотографий, в том числе в прилоажении (215 фото)**
Подготовка альбома фотоиллюстраций	1 альбом	**1 альбом**

** согласно п.15 «Сборника цен на научно-проектные работы по памятникам истории и культуры: Общая часть» – за единицу печатного листа принять «лист» размером 594 мм * 841 мм (т.е. формат А1) в котором формат листов А4 (297мм * 210мм) составлет 8 еденицы.*

*** в 1 археологическом квадрате – 64 кв.м.*

3. Сметная стоимость выполненных спасательных археологических полевых работ (раскопок) курганов №8 и №9 «Третьей группы ОКН ФЗ «Хасавюртовские 1-4 курганы» представлена Таблице 4.

Таблица 4

Объемы выполненных
спасательных археологических полевых работ (раскопок) курганов №8 и №9 «Третьей группы ОКН ФЗ «Хасавюртовские 1-4 курганы»

Наименование работ	Плановые суммы выполнения археологических работ	Фактические суммы выполнения археологических работ
Предварительные работы	22615,36	22615,36
Археологические иссле-ния	6353060,29	6353060,29
Контактная печать	2512,82	2512,82
Составление отчета	105141,60	105141,60

Подготовка альбома	5157,89	5157,89
Компоновка и аннотации	38089,03	38089,03
Итого	**6526576,99**	**6526576,99**

Список использованной литературы

Абакаров А.И., Давудов О.М. Археологическая карта Дагестана. М., 1993.

Абрамова М.П., Магомедов М.Г. О происхождении культуры Андрейаульского городища // Северный Кавказ в древности и в средние века. М. 1980.

Атаев Д.М., Абакаров А.И., Магомедов М.Г., Маммаев М.М.. Раскопки Андрейаульского городища // АО. 1967 г. М. 1968.

Гаджиев М.С., Малашев В.Ю. «Княжеские» и элитные воинские погребения позднесарматского и гуннского времени в Дагестане // КСИА, вып. 234. М., 2014. С. 9-24.

Гадло А.В. Новые материалы к этнической истории Восточного Предкавказья // Древности Дагестана: материалы по археологии Дагестана. Том 5. Махачкала, 1974.

Гадло А.В. Городище Хазар-кала: к вопросу о хазарской культуре в Северном Дагестане // КСИА. Вып. 144. 1975.

Грен А.Н. Отчет о летней командировке в Хасавюртовский округ Терской области в 1904 г. // Древности. Труды МАО. Т. XXI. Вып. II. Протоколы. Приложение II к протоколу № 631. М. 1905.

Грен А.Н. Отчет о командировке для раскопок и археологического исследования Хазарского каганата в Хасавюртовском округе Терской области // ИАК. Прибавление к вып. 16. СПб.1907.

Иессен А.А. Работы на Сулаке // Известия ГАИМК. № 110. 1935.

Исаков М.И. Археологические памятники Дагестана (материалы к археологической карте) // Материалы по археологии Дагестана. Т. 1. Махачкала, 1959.

Исаков М.И. Археологические памятники Дагестана (материалы к археологической карте). Махачкала, 1966.

Магомедов М.Г. Раскопки Андрейаульского городища // АО 1979 г. М. 1980.

Магомедов М.Г. Образование Хазарского каганата. М., 1983.

Магомедов М.Г., 1987. Отчет о работе Северо-Дагестанской экспедиции в 1987 г. // Архив ИА РАН. Р-1, № 12233.

Магомедов М.Г. 1989. Отчет о работе Северо-Дагестанской археологической экспедиции в 1989 г. // Архив ИА РАН. Р-1. № 14598.

Магомедов М.Г., 1990. Живая связь эпох и культур. Махачкала: Дагестанское книжное издательство. 136 с.

Магомедов М.Г., Абрамова М.П., Гмыря Л.Б. Исследования Андрейаульского городища // АО 1976 г. М. 1977.

Магомедов М.Г., Гмыря Л.Б. Работы на Андрейаульском городище // АО 1975 г. М. 1976.

Магомедов М.Г., Гмыря Л.Б. Отчет Верхнечирюртовской археологической экспедиции // РФ ИИЯЛ Дагфил. АН СССР. Ф. 3. Оп. 3. Д. 462. 1977.

Магомедов М.Г., Гмыря Л.Б. Итоги раскопок Андрейаульского городища // АО 1977 г. М. 1978.

Магомедов М.Г., Гмыря Л.Б. Отчет о работе Верхнечирюртовской археологической экспедиции // РФ ИИЯЛ Дагфил. АН СССР. Ф. 3. Оп. 3. Д. 465. 1979.

Нарышкин Н.А. Сообщения // Зап. О-ва любителей Кавказ, арехол. Тифлис. Т. 1. 1875.

Османова И.В. Физическая география Дагестана. Махачкала 2011.

Пикуль М.И. Отчет по археологическим работам за август - сентябрь месяцы 1951 г. и первую четверть 1952 г. // РФ ИИАЭ ДНЦ РАН. Ф. № 32. Оп.1. Д. 2.

Пикуль М.И. Отчет о работе Северного отряда ДАЭ // РФ ИИАЭ ДНЦ РАН. Ф. № 32. Оп.1. Д. 4.

Раздел проектной документации «Том 10.3. Мероприятия по обеспечению сохранности объектов культурного наследия и выявленных объектов культурного наследия, расположенные на территории производства земляных работ по

строительству и реконструкции автомобильной дороги Р-217 «Кавказ» в обход г. Хасавюрт: План проведения спасательных археологических полевых работ» (Шифр: 1/18/ПИР/СТР-АРХ). Разработка ООО «НПЦ Туризма и Краеведения» по заказу ООО «Экодор», Кизилюрт, 2023.

Физическая география Дагестана. М., 1996.

Краткие сведения об объектах исследования

1. **Название объекта археологического наследия:** Третья группа ОКН ФЗ «Хасавюртовские 1-4 курганы».

2. **Административная принадлежность (субъект, область, район):** Российская Федерация. Республика Дагестан. Хасавюртовский район.

3. **Принадлежность к речному/морскому бассейну:** бассейн р. Акташ (Терско-Сулакское междуречье).

4. **Географические координаты (GPS):** система координат WGS-84

Географические координаты кургана 10:

GPS-N	GPS-E
43°12'8.72"	46°37'40.11"

5. **Тип объекта археологического наследия:** Курганный могильник.

6. **Годы и ФИО исследования памятника:** 2023 г. – разведки, М.А. Абдулаев; 2024 г. – раскопки, В.Ю. Малашев.

7. **Хронологическая атрибуция:** аланская культура (вторая половина III в. н.э.)

8**. Вид проведенных работ:** Археологические раскопки.

9. **Место хранения археологических находок:** ГБУ РД «Национальный Музей Республики Дагестан им. А. Тахо-Годи».

Приложение 1.

Мягкова Ю.Я. (Ростов-на-Дону)
канд. биол. наук, доцент,
биолог, археозоолог
т. 8-950-85-100-13
E-mail: MUYA2007@yandex.ru

Отчет
об исследовании археозоологических материалов из курганов Третьей группы ОКН ФЗ «Хасавюртовские 1-4 курганы» в 2024 г.

Условные обозначения:
мол.– кость молодого животного, эпифизы не приросли к диафизу
л. – левой части тела (левой ноги)
п. – правой части тела (правой ноги)
вк. – верхний (проксимальный) конец кости
нк. – нижний (дистальный) конец кости
фр. – фрагмент кости

Курган 9 б/н, заполнение ровика северо-западная перемычка северо-восточной оконечности

Млекопитающие крупные – 1 фр.
Млекопитающие средние – 3 фр.
Бык домашний - запястная – 1

Курган 9 б/н, заполнение ровика юго-восточная перемычка северо-восточной оконечности

Млекопитающие крупные – 13 фр.
Бык домашний – 2 кости от особи старше 3,5 лет: лучевая – 1 фр., 1 вк.п.
Овца домашняя – 4 кости особи 12-15ти лет: нижняя челюсть – 2 фр, 1 фр.л.
лучевая – 1 вк.л.,

Овца домашняя				
Нижняя челюсть	Длина альвеолярного ряда коренных зубов	Длина M_3	Ширина M_3	Высота M_3
	47	23	8	20

Курган 9 б/н, заполнение ровика северо-восточная перемычка

Бык домашний - ребро – 2 фр.

Курган 9 б/н, заполнения ровика юго-восточная перемычка

Млекопитающие крупные – 9 фр.
Бык домашний – 6 костей: нижняя челюсть – 1 фр.л., 3 фр., позвонок хвостовой – 1,
зуб нижней челюсти предкоренной – 1

Овца или коза - зубы верхней челюсти - 2

Курган 9 б/н, заполнение ровика

Лошадь домашняя - пястная - 2 фр.нк особи старше 15ти месяцев
Млекопитающие крупные – 14 фр. вероятно от этой же кости лошади
Бык домашний - лопаточная – 1 фр.

Курган 9 б/н, насыпь

Млекопитающие крупные – 2 фр.
Бык домашний - зуб верхней челюсти – 2 и 1 фр.

Общество с ограниченной ответственностью
Научно-Производственный Центр
"ТУРИЗМ и КРАЕВЕДЕНИЕ"
Н П Ц Т и К
367014, Республика Дагестан, г.Кизилюрт, ул.Алиева, 27. Тел: (918) 738-20-05, (928) 554-05-59
367014, Республика Дагестан, г.Махачкала, ул.Пирамидальная, 39/2. Тел: (928) 220-31-08

Свидетельство «Ассоциации проектировщиков «НПО» СРО-П-200-23052018, регистрационный номер 1480 от 2021 г.

Строительство и реконструкция участков автомобильной дороги Р-217 «Кавказ» автомобильная дорога М-4 «Дон» - Владикавказ - Грозный - Махачкала - граница с Азербайджанской Республикой. Строительство автомобильной дороги Р-217 «Кавказ» автомобильная дорога М-4 «Дон» - Владикавказ - Грозный - Махачкала - граница с Азербайджанской Республикой на участке км 718+800 - км 739+000 (обход г. Хасавюрт), Республика Дагестан

ОТЧЕТНЫЙ МАТЕРИАЛ

ВЫПОЛНЕНИЕ СПАСАТЕЛЬНЫХ АРХЕОЛОГИЧЕСКИХ ПОЛЕВЫХ РАБОТ (РАСКОПОК И НАБЛЮДЕНИЙ) НА ОБЪЕКТАХ АРХЕОЛОГИЧЕСКОГО НАСЛЕДИЯ, РАСПОЛОЖЕННЫХ НА ТЕРРИТОРИИ ПРОВЕДЕНИЯ ЗЕМЛЯНЫХ РАБОТ ПО СТРОИТЕЛЬСТВУ И РЕКОНСТРУКЦИИ УЧАСТКА АВТОМОБИЛЬНОЙ ДОРОГИ В ОБХОД Г. ХАСАВЮРТ

Книга 11: Отчет о результатах выполнения спасательных археологических полевых работ курганов №32-36 ОКН ФЗ «Хасавюртовские 1-4 курганы» (условно входящие в четвертую группу)

Архив: ООО «НПЦ ТиК»
Шифр: 156-АРХ-11

Махачкала, 2025 г.

Общество с ограниченной ответственностью
Научно-Производственный Центр
"ТУРИЗМ и КРАЕВЕДЕНИЕ"
Н П Ц Т и К
367014, Республика Дагестан, г.Кизилюрт, ул.Алиева, 27. Тел: (918) 738-20-05, (928) 554-05-59
367014, Республика Дагестан, г.Махачкала, ул.Пирамидальная, 39/2. Тел: (928) 220-31-08

Свидетельство «Ассоциации проектировщиков «НПО» СРО-П-200-23052018, регистрационный номер 1480 от 2021 г.

Заказчик: ООО «ДОРТЕХ»

Строительство и реконструкция участков автомобильной дороги Р-217 «Кавказ» автомобильная дорога М-4 «Дон» - Владикавказ - Грозный - Махачкала - граница с Азербайджанской Республикой. Строительство автомобильной дороги Р-217 «Кавказ» автомобильная дорога М-4 «Дон» - Владикавказ - Грозный - Махачкала - граница с Азербайджанской Республикой на участке км 718+800 - км 739+000 (обход г. Хасавюрт), Республика Дагестан

ОТЧЕТНЫЙ МАТЕРИАЛ

ВЫПОЛНЕНИЕ СПАСАТЕЛЬНЫХ АРХЕОЛОГИЧЕСКИХ ПОЛЕВЫХ РАБОТ (РАСКОПОК И НАБЛЮДЕНИЙ) НА ОБЪЕКТАХ АРХЕОЛОГИЧЕСКОГО НАСЛЕДИЯ, РАСПОЛОЖЕННЫХ НА ТЕРРИТОРИИ ПРОВЕДЕНИЯ ЗЕМЛЯНЫХ РАБОТ ПО СТРОИТЕЛЬСТВУ И РЕКОНСТРУКЦИИ УЧАСТКА АВТОМОБИЛЬНОЙ ДОРОГИ В ОБХОД Г. ХАСАВЮРТ

Книга 11: Отчет о результатах выполнения спасательных археологических полевых работ курганов №32-36 ОКН ФЗ «Хасавюртовские 1-4 курганы» (условно входящие в четвертую группу)

Исполнительный директор, руководитель департамента археологии и спецпроектов ООО «НПЦ «Туризм и Краеведение» Гаджиев Б.Х.

Архив: ООО «НПЦ ТиК»
Шифр: 156-АРХ-11

Махачкала, 2025 г.

Шифр: 156-АРХ -11

Заказчик:	ООО «Дортех»
Исполнитель:	ООО «Научно-производственный Центр «Туризм и Краеведение»[1]
Объект:	Строительство и реконструкция участков автомобильной дороги Р-217 «Кавказ» автомобильная дорога М-4 «Дон» - Владикавказ - Грозный - Махачкала - граница с Азербайджанской Республикой. Строительство автомобильной дороги Р-217 «Кавказ» автомобильная дорога М-4 «Дон» - Владикавказ - Грозный - Махачкала - граница с Азербайджанской Республикой на участке км 718+800 - км 739+000 (обход г. Хасавюрт), Республика Дагестан
Тема:	Выполнение спасательных археологических полевых работ (раскопок и наблюдений) на объектах археологического наследия, расположенных на территории проведения земляных работ по строительству и реконструкции участка автомобильной дороги в обход г. Хасавюрт
Основание/требование:	Соблюдение требований п.3 ст. 36 Федерального закона от 25.06.2002 №73-ФЗ «Об объектах культурного наследия (памятниках истории и культуры) народов Российской Федерации»

Содержание

№ п.п.	Наименование документации	Страница
	Титулы, Содержание	1-4
1.	Пояснительная записка	5
2.	Природно-географическая характеристика района исследований	12
3.	История археологических исследований в Хасавюртовском районе Республики Дагестана	16
4.	Методика проведения археологических исследований	21
5.	Результаты исследований курганов №№32-36 ОКН ФЗ «Хасавюртовские 1-4 курганы»	23
6.	Методика выполнения работ по обследованию участка полосы отвода под строительство автомобильной дороги Р-217 «Кавказ» в обход г. Хасавюрт на участках между ПК 187+64 - ПК204+00	31
7.	Результаты работ по установлению наличия (отсутствия) погребальных конструкции в полосе отвода под строительство автомобильной дороги в обход г.Хасавюрт на участке ПК 187+64 - ПК 204+00	34
8	Результаты работ по визуальному обследованию территории к северу от границ территории ОКН ФЗ «Хасавюртовские 1-4 курганы»	38
9.	Результаты корректировки (уточнения) границ территории ОКН ФЗ «Хасавюртовские 1-4 курганы»	41
10.	Заключение и рекомендации	62
	Список использованной литературы и архивных материалов	67
	Приложение 1. Заявление об обнаружении объекта	69
	Приложение 2. Письмо информирование об обнаружении объекта	74
	Приложение 3. Письмо информирование о границе территории	82
	Альбом иллюстарций к отчету о результатах выполнения спасательных археологических полевых работ	101-359

[1] Согласно Договору №156-АРХ от 11.03.2024 г. на участие в выполнении спасательных археологических полевых работ на объектах археологического наследия, расположенных на территории проведения земляных работ по строительству и реконструкции участка автомобильной дороги Р-217 «Кавказ» в обход г. Хасавюрт, заключенное с указанным Заказчиком.

Часть 1.
Пояснительная записка

Настоящий отчетный материал посвящен результатам выполнения охранно-спасательные исследования 5 курганов (№№ 32-36) Четвертой группы ОКН ФЗ «Хасавюртовские 1-4 курганы» обнаруженные в зоне планируемого производства земляных работ по строительному титулу (объекту) «*Строительство и реконструкция участков автомобильной дороги Р-217 «Кавказ» автомобильная дорога М-4 «Дон» - Владикавказ - Грозный -Махачкала - граница с Азербайджанской Республикой. Строительство автомобильной дороги Р-217 «Кавказ» автомобильная дорога М-4 «Дон» - Владикавказ - Грозный - Махачкала - граница с Азербайджанской Республикой на участке км 718+800 - км 739+000(обход г. Хасавюрт), Республика Дагестан*» в процессе выполнения спасательных археологических полевх работ (раскопок) курганов №№8-9 ОКН ФЗ Четвертой группы ОКН ФЗ «Хасавюртовские 1-4 курганы» (Рис.1-2).

Выполнение спасательных археологических полевых работ (раскопок) курганов №№ 32-36 ОКН ФЗ «Хасавюртовские 1-4 курганы» осуществлялись в рамках выполнения условый Договора №156-АРХ от 11 марта 2024 года заключенное между ООО «Дортех» и ООО «Научно-производственный центр туризма и краеведения» (далее – ООО «НПЦ «Туризм и Краеведение»).

Охранно-спасательные исследования (раскопки) курганов №№ 32-36 Четвертой группы ОКН ФЗ «Хасавюртовские 1-4 курганы» осуществлялись в период с апреля по июнь 2025 г. участниками 1-го археологического отряда «Объединенной новостроечной археологической экспедицией» под руководством В.Ю. Малашева на основании Разрешения (Открытого листа) № Р018-00103-00/01662079 от 27.12.2025.

В площади раскопанных 5 (№№ 32-36) курганов было выявлено в общей сложности 36 захоронений, относившихся к подкурганным погребениям с

ровиками, подкурганным погребениям без ровиков и бескурганным погребениям.

В составе исследованных погребальных комплексов присутствуют захоронения, относящиеся к двум погребальным традициям, различающихся хронологически. Одна традиция восходит к потомкам мигрантов населения северокавказских степей раннесарматского времени; предварительная хронологическая оценка – II – первая половина III в. н.э., с возможным смещением в I в. н.э. Вторая традиция связана с аланской культурой раннего этапа Среднего Терека, носители которой являются мигрантами с этой территории. Датировка – вторая половина/конец III – IV в. н.э.

Высокая плотность исследованных погребений является основанием считать их как относящихся к некрополю Андрейаульского городища.

В процессе проведения спасательных археологических полевых работ (раскопок) курганов №№ 32-36 ОКН ФЗ «Хасавюртовские 1-4 курганы» была обследована территория указанного объекта археологического наследия, результаты выполнения работ представлены в частях 6-9 настоящего отчетного материала.

Министерство культуры Российской Федерации

ОТКРЫТЫЙ ЛИСТ

№ Р018-00103-00/01662079

Настоящий открытый лист выдан:

Малашеву Владимиру Юрьевичу

паспорт 4507 № 604938

(серия номер паспорта)

на право проведения археологических полевых работ
на территории курганов № 32, № 33, № 34, № 35, № 36 в составе объекта культурного наследия федерального значения «Хасавюртовские 1-4-е курганы» в рамках проекта «Строительство и реконструкция участков автомобильной дороги Р-217 «Кавказ», автомобильная дорога М-4 «Дон» – Владикавказ – Грозный – Махачкала – граница с Азербайджанской Республикой. Строительство автомобильной дороги Р-217 «Кавказ», автомобильная дорога М-4 «Дон» – Владикавказ – Грозный – Махачкала – граница с Азербайджанской Республикой на участке км 718+800 – км 739+000 (обход г. Хасавюрт), Республика Дагестан» в Хасавюртовском и Новолакском районах Республики Дагестан.

(место проведения археологических полевых работ)

На основании открытого листа

Малашев Владимир Юрьевич

(Ф.И.О)

имеет право производить следующие археологические полевые работы:
археологические раскопки на указанном объекте культурного наследия в целях его изучения и сохранения.

Передоверие права на проведение археологических полевых работ по данному открытому листу другому лицу запрещается.

Срок действия открытого листа: с ***27 декабря 2024 г.*** по ***24 декабря 2025 г.***

Дата принятия решения о предоставлении открытого листа: ***27 декабря 2024 г.***

Первый заместитель Министра (должность) _____ (подпись) **С.Г.Обрывалин** (Ф.И.О.)

Дата ***27 декабря 2024 г.*** М.П.

040957

Взам.инв.№ | Подпись и дата | Инв. № подл.

Изм	Кол	Лист	Ндок	Подпись	Дата	Выполнение спасательных археологических полевых работ (раскопок и наблюдений) на объектах археологического наследия, расположенных на территории проведения земляных работ по строительству и реконструкции участка автомобильной дороги в обход г. Хасавюрт			
Разработал		Гаджиев Б				Отчет о результатах выполнения спасательных археологических полевых работ курганов №№8-9 « Третьей группы ОКН ФЗ «Хасавюртовские 1-4 курганы»	стадия	Лист	Листов
Проверил		Гаджиев А					П	6	359
ГИП						227 Шифр: 156-АРХ-8	ООО «НПЦ ТиК»		

СИСТЕМА ДОБРОВОЛЬНОЙ СЕРТИФИКАЦИИ
«ЕДИНЫЙ ЦЕНТР СЕРТИФИКАЦИИ»
зарегистрирована Федеральным Агентством
по техническому регулированию и метрологии
Регистрационный № РОСС RU.31172.04ЖНГ0
ОРГАН ПО СЕРТИФИКАЦИИ
ООО «Единый центр сертификации»

СЕРТИФИКАТ

ВЫДАН

Обществу с ограниченной ответственностью «Научно-производственный центр туризма и краеведения»

ИНН 546021410 КПП 054601001
Юридический адрес: Республика Дагестан, г. Кизилюрт, ул.Алиева, 27

НАСТОЯЩИЙ СЕРТИФИКАТ УДОСТОВЕРЯЕТ, ЧТО

СИСТЕМЫ МЕНЕДЖМЕНТА БЕЗОПАСНОСТИ ТРУДА И ОХРАНЫ ЗДОРОВЬЯ

ПРИМЕНИТЕЛЬНО К

ВЫПОЛНЕНИЮ РАБОТ ПО ОСУЩЕСТВЛЕНИЮ АРХЕОЛОГИЧЕСКИХ ИЗЫСКАНИЙ В ПРОЕКТИРОВАНИИ И В СТРОИТЕЛЬСТВЕ, А ТАКЖЕ НАУЧНЫХ ИССЛЕДОВАНИЙ И РАЗРАБОТОК В ОБЛАСТИ ОБЩЕСТВЕННЫХ И ГУМАНИТАРНЫХ НАУК

СООТВЕТСТВУЕТ ТРЕБОВАНИЯМ
ГОСТ Р ИСО 45001-2020 (ISO 45001:2018)
Регистрационный номер № РОСС RU.31172.04ЖНГ0004115

Дата регистрации: 03.03.2025 г. **Срок действия до: 03.03.2028 г.**

Руководитель Органа по сертификации М. П. **Эксперт**

Марков А.В. **Жук Н.Ю.**

Настоящий сертификат обязывает организацию поддерживать состояние выполняемых работ в соответствии с вышеуказанным стандартом, что будет находиться под контролем органа по сертификации СДС «Единый центр сертификации» и подтверждается при прохождении ежегодного инспекционного контроля. Информация о действии настоящего сертификата отражена на официальном сайте системы www.isorus.ru

Взам.инв.№

Подпись и дата

Инв. № подл.

Изм	Кол	Лист	Ндок	Подпись	Дата	Выполнение спасательных археологических полевых работ (раскопок и наблюдений) на объектах археологического наследия, расположенных на территории проведения земляных работ по строительству и реконструкции участка автомобильной дороги в обход г. Хасавюрт			
Разработал		Гаджиев Б				Отчет о результатах выполнения спасательных археологических полевых работ курганов №№8-9 « Третьей группы ОКН ФЗ «Хасавюртовские 1-4 курганы»	стадия	Лист	Листов
Проверил		Гаджиев А					П	7	359
ГИП						228 Шифр: 156-АРХ-8	ООО «НПЦ ТиК»		

СИСТЕМА ДОБРОВОЛЬНОЙ СЕРТИФИКАЦИИ
«ЕДИНЫЙ ЦЕНТР СЕРТИФИКАЦИИ»
зарегистрирована Федеральным Агентством
по техническому регулированию и метрологии
Регистрационный № РОСС RU.31172.04ЖНГ0
ОРГАН ПО СЕРТИФИКАЦИИ
ООО «Единый центр сертификации»

СЕРТИФИКАТ

ВЫДАН

Обществу с ограниченной ответственностью «Научно-производственный центр туризма и краеведения»

ИНН 546021410 КПП 054601001
Юридический адрес: Республика Дагестан, г. Кизилюрт, ул.Алиева, 27

НАСТОЯЩИЙ СЕРТИФИКАТ УДОСТОВЕРЯЕТ, ЧТО

СИСТЕМА МЕНЕДЖМЕНТА КАЧЕСТВА

ПРИМЕНИТЕЛЬНО К

ВЫПОЛНЕНИЮ РАБОТ ПО ОСУЩЕСТВЛЕНИЮ АРХЕОЛОГИЧЕСКИХ ИЗЫСКАНИЙ В ПРОЕКТИРОВАНИИ И В СТРОИТЕЛЬСТВЕ, А ТАКЖЕ НАУЧНЫХ ИССЛЕДОВАНИЙ И РАЗРАБОТОК В ОБЛАСТИ ОБЩЕСТВЕННЫХ И ГУМАНИТАРНЫХ НАУК

СООТВЕТСТВУЕТ ТРЕБОВАНИЯМ
ГОСТ Р ИСО 9001-2015 (ISO 9001:2015)
Регистрационный номер № РОСС RU.31172.04ЖНГ0004116

Дата регистрации: 03.03.2025 г. **Срок действия до: 03.03.2028 г.**

Руководитель Органа по сертификации М. П. **Эксперт**

_____Марков А.В. **_____Жук Н.Ю.**

Настоящий сертификат обязывает организацию поддерживать состояние выполняемых работ в соответствии с вышеуказанным стандартом, что будет находиться под контролем органа по сертификации СДС «Единый центр сертификации» и подтверждается при прохождении ежегодного инспекционного контроля. Информация о действии настоящего сертификата отражена на официальном сайте системы www.isorus.ru

75357

Взам.инв.№

Подпись и дата

Инв. № подл.

						Выполнение спасательных археологических полевых работ (раскопок и наблюдений) на объектах археологического наследия, расположенных на территории проведения земляных работ по строительству и реконструкции участка автомобильной дороги в обход г. Хасавюрт		
Изм	Кол	Лист	Ндок	Подпись	Дата			
Разработал		Гаджиев Б				Отчет о результатах выполнения спасательных археологических полевых работ курганов №№8-9 « Третьей группы ОКН ФЗ «Хасавюртовские 1-4 курганы»	стадия	Лист	Листов
Проверил		Гаджиев А					П	8	359
ГИП									
						229 Шифр: 156-АРХ-8	ООО «НПЦ ТиК»		

СИСТЕМА ДОБРОВОЛЬНОЙ СЕРТИФИКАЦИИ
«ЕДИНЫЙ ЦЕНТР СЕРТИФИКАЦИИ»
зарегистрирована Федеральным Агентством
по техническому регулированию и метрологии
Регистрационный № РОСС RU.31172.04ЖНГ0
ОРГАН ПО СЕРТИФИКАЦИИ
ООО «Единый центр сертификации»

СЕРТИФИКАТ

ВЫДАН

Обществу с ограниченной ответственностью «Научно-производственный центр туризма и краеведения»

ИНН 546021410 КПП 054601001
Юридический адрес: Республика Дагестан, г. Кизилюрт, ул.Алиева, 27

НАСТОЯЩИЙ СЕРТИФИКАТ УДОСТОВЕРЯЕТ, ЧТО

СИСТЕМЫ ЭКОЛОГИЧЕСКОГО МЕНЕДЖМЕНТА

ПРИМЕНИТЕЛЬНО К

ВЫПОЛНЕНИЮ РАБОТ ПО ОСУЩЕСТВЛЕНИЮ АРХЕОЛОГИЧЕСКИХ ИЗЫСКАНИЙ В ПРОЕКТИРОВАНИИ И В СТРОИТЕЛЬСТВЕ, А ТАКЖЕ НАУЧНЫХ ИССЛЕДОВАНИЙ И РАЗРАБОТОК В ОБЛАСТИ ОБЩЕСТВЕННЫХ И ГУМАНИТАРНЫХ НАУК

СООТВЕТСТВУЕТ ТРЕБОВАНИЯМ
ГОСТ Р ИСО 14001-2016 (ISO 14001:2015)
Регистрационный номер № РОСС RU.31172.04ЖНГ0004117

Дата регистрации: 03.03.2025 г. **Срок действия до: 03.03.2028 г.**

Руководитель Органа по сертификации М. П. **Эксперт**

_____**Марков А.В.** _____**Жук Н.Ю.**

Единый Центр Сертификации

Настоящий сертификат обязывает организацию поддерживать состояние выполняемых работ в соответствии с вышеуказанным стандартом, что будет находиться под контролем органа по сертификации СДС «Единый центр сертификации» и подтверждается при прохождении ежегодного инспекционного контроля. Информация о действии настоящего сертификата отражена на официальном сайте системы www.isorus.ru

75358

Взам.инв.№

Подпись и дата

Инв. № подл.

						Выполнение спасательных археологических полевых работ (раскопок и наблюдений) на объектах археологического наследия, расположенных на территории проведения земляных работ по строительству и реконструкции участка автомобильной дороги в обход г. Хасавюрт		
Изм	Кол	Лист	Ндок	Подпись	Дата			
Разработал		Гаджиев Б				Отчет о результатах выполнения спасательных археологических полевых работ курганов №№8-9 « Третьей группы ОКН ФЗ «Хасавюртовские 1-4 курганы»	стадия	Лист	Листов
Проверил		Гаджиев А					П	9	359
ГИП									
						230 Шифр: 156-АРХ-8	ООО «НПЦ ТиК»		

Ассоциация проектировщиков
«Национальное Проектное Объединение»
(Ассоциация «НПО»)
ОГРН 1177800003094 ИНН 7801334209 КПП 780101001
Юр. адр.: 190031, Санкт-Петербург, ул. Малая Морская, д. 17, литера. А, пом. 12-Н,14-Н
Р/счет 40703810732000000134 в ФИЛИАЛ "САНКТ-ПЕТЕРБУРГСКИЙ" АО "АЛЬФА-БАНК"
БИК 044030786 К/счет 30101810600000000786
Тел.8 (812) 425-16-79 www.sro-npo.ru
Регистрационный номер записи: СРО-П-200-23052018

ВЫПИСКА ИЗ РЕЕСТРА ЧЛЕНОВ САМОРЕГУЛИРУЕМОЙ ОРГАНИЗАЦИИ
основанной на членстве лиц, осуществляющих подготовку проектной документации

«21» июля 2022 г. № 10257

Выдана: Обществу с ограниченной ответственностью «Научно-производственный центр туризма и краеведения»

Наименование	Сведения
1. Сведения о члене саморегулируемой организации:	
1.1. Полное и сокращенное наименование юридического лица/ ФИО индивидуального предпринимателя	Общество с ограниченной ответственностью «Научно-производственный центр туризма и краеведения» (ООО «Центр туризма и краеведения»)
1.2. ИНН	0546021410
1.3. ОГРН/ОГРНИП	1100546001160
1.4. Адрес местонахождения юридического лица	368124, Республика Дагестан, город Кизилюрт, улица Алиева, 27
1.5. Место фактического осуществления деятельности (только для ИП)	----------
2. Сведения о членстве индивидуального предпринимателя или юридического лица в саморегулируемой организации:	
2.1. Регистрационный номер члена в реестре членов саморегулируемой организации	1480
2.2. Дата регистрации юридического лица/ИП в реестре членов саморегулируемой организации	24.11.2021 г.
2.3. Дата и номер решения о приеме в члены саморегулируемой организации	Протокол Правления Ассоциации № 729-ПА от 24.11.2021 г.
2.4. Дата вступления в силу решения о приеме в члены саморегулируемой организации	24.11.2021 г.
2.5. Дата прекращения членства в саморегулируемой организации	----------
2.6. Основания прекращения членства в саморегулируемой организации	----------

3.Сведения о наличии у члена саморегулируемой организации права выполнения работ:

3.1 Дата, с которой член саморегулируемой организации имеет право выполнять инженерные изыскания, **осуществлять подготовку проектной документации**, строительство, реконструкцию, капитальный ремонт, снос объектов капитального строительства по договору подряда на выполнение инженерных изысканий, **подготовку проектной документации**, по договору строительного подряда, по договору подряда на осуществление сноса:

в отношении объектов капитального строительства (кроме особо опасных, технически сложных и уникальных объектов, объектов использования атомной энергии)	в отношении особо опасных, технически сложных и уникальных объектов капитального строительства (кроме объектов использования атомной энергии)	в отношении объектов использования атомной энергии
24.11.2021 г.	----------	----------

Взам.инв.№ | Подпись и дата | Инв. № подл.

Изм	Кол	Лист	Ндок	Подпись	Дата	Выполнение спасательных археологических полевых работ (раскопок и наблюдений) на объектах археологического наследия, расположенных на территории проведения земляных работ по строительству и реконструкции участка автомобильной дороги в обход г. Хасавюрт			
Разработал		Гаджиев Б				Отчет о результатах выполнения спасательных археологических полевых работ курганов №№8-9 « Третьей группы ОКН ФЗ «Хасавюртовские 1-4 курганы»	стадия	Лист	Листов
Проверил		Гаджиев А					П	10	359
ГИП						231 Шифр: 156-АРХ-8	ООО «НПЦ ТиК»		

3.2. Сведения об уровне ответственности члена саморегулируемой организации по обязательствам по договору подряда на выполнение инженерных изысканий, **подготовку проектной документации**, по договору строительного подряда, по договору подряда на осуществление сноса, и стоимости работ по одному договору, в соответствии с которым указанным членом внесен взнос в компенсационный фонд возмещения вреда:

а) первый	V	25 000 000 (Двадцать пять миллионов) рублей
б) второй		50 000 000 (Пятьдесят миллионов) рублей
в) третий		300 000 000 (Триста миллионов) рублей
г) четвертый		Более 300 000 000 (Трехсот миллионов) рублей
д) пятый**	----	----------
е) простой*	----	----------

** заполняется только для членов саморегулируемых организаций, основанных на членстве лиц, осуществляющих строительство*

3.3. Сведения об уровне ответственности члена саморегулируемой организации по обязательствам по договору подряда на выполнение инженерных изысканий, **подготовку проектной документации**, по договору строительного подряда, по договору подряда на осуществление сноса, заключенным с использованием конкурентных способов заключения договоров, и предельному размеру обязательств по таким договорам, в соответствии с которым указанным членом внесен взнос в компенсационный фонд обеспечения договорных обязательств: **ОТСУТСТВУЕТ**

а) первый		25 000 000 (Двадцать пять миллионов) рублей
б) второй		50 000 000 (Пятьдесят миллионов) рублей
в) третий		300 000 000 (Триста миллионов) рублей
г) четвертый		Составляет 300 000 000 (Триста миллионов) рублей
д) пятый*	----	----------

** заполняется только для членов саморегулируемых организаций, основанных на членстве лиц, осуществляющих строительство*

4.Сведения о приостановлении права осуществлять подготовку проектной документации:	
4.1. Дата, с которой приостановлено право выполнения работ	----------
4.2. Срок, на который приостановлено право выполнения работ	----------

Согласно п. 4 ст. 55.17 Градостроительного кодекса РФ срок действия выписки из реестра членов СРО составляет **1 месяц** с даты ее выдачи.



Выписка из реестра членов Ассоциации «НПО» в электронной форме, подписанная усиленной квалифицированной электронной подписью, равнозначна выписке на бумажном носителе, подписанной собственноручной подписью Президента Ассоциации «НПО» и заверенной печатью Ассоциации «НПО» (пункты 1 и 3 статьи 6 Федерального закона от 6 апреля 2011 г. № 63-ФЗ «Об электронной подписи»).

Взам.инв.№ | Подпись и дата | Инв. № подл.

Изм	Кол	Лист	Ндок	Подпись	Дата	Выполнение спасательных археологических полевых работ (раскопок и наблюдений) на объектах археологического наследия, расположенных на территории проведения земляных работ по строительству и реконструкции участка автомобильной дороги в обход г. Хасавюрт			
Разработал		Гаджиев Б				Отчет о результатах выполнения спасательных археологических полевых работ курганов №№8-9 « Третьей группы ОКН ФЗ «Хасавюртовские 1-4 курганы»	стадия	Лист	Листов
Проверил		Гаджиев А					П	11	359
ГИП						232 Шифр: 156-АРХ-8	ООО «НПЦ ТиК»		

Часть 2
Природно-географическая характеристика района исследований

В пределах Дагестана на основе комплексного, ландшафтно-генетического принципа выделяются две области: Северо-Дагестанская (Прикаспийская низменность) и Горно-Дагестанская (Большой Кавказ) (Физическая география Дагестана, 1996; Османова, 2011) (рис. 1). На территории Северо-Дагестанской области расположена Терско-Кумская равнинная провинция, состоящая из шести районов: Прикумской глинисто-солончаковой полупустынной равнины, Терско-Кумского песчаного массива, дельты Терека, Кумской сухостепной равнины, Присулакской лугово-болотной полупустынной равнины и Астраханской песчаной равнины. Она ограничена с севера Кумо-Манычской впадиной, с запада — отрогами Ставропольской возвышенности, с востока — Каспийским морем и с юга — предгорьями подножья северного склона Большого Кавказа. На ее территории преобладают полупустынные лугово-болотные и солончаковые ландшафты. Рельеф провинции представляет собой низменную слаборасчлененную равнину, на которой встречаются песчаные массивы, блюдцеобразные западины и заболоченные пространства. Климат отличается большой сухостью и континентальностью — прохладной зимой и жарким летом, засухами, суховеями и пыльными бурями. Зимние температуры понижаются с юга на север. Средняя температура января – -2,5 – -5,2°С. Средняя температура июля – 22,5 – 24,6°С. Безморозный период длится 180-210 дней. Осадков выпадает до 250 мм на востоке и до 400 мм на юге. Снежный покров незначителен и неустойчив. Провинция, на большей части территории, бессточна и бедна поверхностными водами. Ее пересекают транзитные реки Терек, Сулак и Кума. Для Терско-Кумской провинции характерны светло-каштановые солонцеватые, серо-бурые солончаковые и песчаные почвы. В районе дельты Терека и Сулака преобладают солончаково-луговые и лугово-болотные почвы. В естественном растительном покрове доминируют злаково-полынные и полынно-солончаковые группировки. Наибольшие площади

занимают пастбища. Земледелие практикуется в основном на орошаемых землях Терско-Сулакской дельтовой равнины.

Пояс полупустынных ландшафтов находится на Северо-Дагестанской и Приморской низменностях. Для этого ландшафтного пояса характерен засушливый климат. В пределах полупустынного пояса реки не формируются. Его пересекают транзитные реки, берущие начало в более высоких ландшафтных поясах. В полупустынях распространены светло-каштановые, луговые, солончаковые, солонцовые и песчаные почвы, на которых развиты эфемерово-полынные и полынно-солянковые полупустынные типы растительности и растительность песков. Природные ресурсы полупустынь используются, главным образом, в сельском хозяйстве. Наибольшие площади занимают здесь зимние пастбища. Значительная часть площадей распахана и при орошении дает высокие урожаи винограда, риса, зерновых и других сельскохозяйственных культур.

Пояс равнинных лесо-луговых ландшафтов расположен в низовьях Терека, Сулака, Акташа и Аксая. В него входит и ландшафт тугайных (приречных пойменных) лесов в долинах рек Самур, Гюльгеричай, Рубас, Уллучай, Сулак, Терек и в междуречье Аксая–Акташа. Развитие лесо-луговых ландшафтов обусловлено близким залеганием грунтовых вод. В равнинных лесах встречаются дуб, граб, ясень, клен, вяз. Тугайные леса представлены зарослями ив, участками тополевых и ольховых лесов. В лесо-луговом ландшафте имеются благоприятные условия для развития раннего овощеводства. Здесь развито садоводство и животноводство.

Терско-Сулакская равнина представляет собой аллювиально-аккумулятивную равнину, сформированную деятельностью многочисленных рек и Каспийского моря. Почти вся рассматриваемая территория образовалась слившимися древними и современными дельтами Терека, Акташа, Сулака и Шура-озени. Поверхность ее прорезают множество рукавов этих рек, сухоречья и густая сеть оросительно-дренажных систем. Дельта Терека занимает северную

половину Терско-Сулакской низменности. Это низменная приморская равнина, наклонная в сторону моря; покрыта песчаными наносами Терека и изрезана его многочисленными рукавами, протоками и оросительными каналами. Действующие рукава дельты ограничены грядами аллювиальных наносов. Уровень водной поверхности русел находится на 2-3 м выше межгрядовых понижений, что обуславливает частые прорывы вод Терека, которые приводят к образованию новых озерно-речных систем и болот. Дельта Терека постепенно сливается с дельтами рек Аксая, Акташа, Ямансу. Большое количество приносимых Тереком наносов обуславливает рост дельты и значительные геоморфологические преобразования территории. Видимо, комплекс этих факторов обусловил практическое отсутствие в этой зоне археологических памятников. Уклоны поверхности земли незначительны – изменяются от 0,004 до 0,0004, чем и обуславливается весьма слабая дренированность территории с распространением сопутствующих негативных процессов (затопление, подтопление, заболачивание).

Климат Терско-Сулакского района можно охарактеризовать как умеренно-континентальный и складывается под влиянием знойных и сухих ветров Арало-Каспийской пустыни, Каспийского моря и Кавказских гор. Несмотря на то, что юго-западная часть района является предгорьем, влияние гор на направление основного переноса воздушных масс в этом районе несущественно и здесь преобладают восточные и западные ветры. Соответственно, наибольшее значение средней скорости ветра в этом районе наблюдается весной (когда преобладают ветра восточного направления) и летом (когда увеличивается повторяемость западных ветров) и достигает от 10-16 до 25 м/сек. Наибольшее число дней с сильным ветром зарегистрировано в мае и июле. В климате Терско-Сулакского района проявляются континентальные черты. Разница в средних температурах воздуха между самым жарким и самым холодным месяцем года (соответственно, это июль и январь) составляет 26,5°С. Разница между средней максимальной

температурой июля (+29,8°С) и средней минимальной температурой января (-5,5°С) достигает 35,3°С. Относительная влажность воздуха в среднем за год составляет 74%.

Следует отметить более высокую увлажненность Терско-Сулакского климатического района относительно других районов. Среднегодовое количество осадков колеблется в пределах 300-350 мм, причем максимум наблюдается в осенне-зимний период, 50% осадков приходится на вегетационный период. Выпадающие осадки не обеспечивают растения влагой, в связи с чем, ведение эффективного земледелия возможно только при искусственном орошении. В частности, среднегодовая сумма осадков в районе г. Хасавюрта составляет 476 мм, при этом максимум осадков здесь приходится на летнее время (июнь и июль), а минимум – на зимнее (январь и февраль). Относительно большая увлажненность Терско-Сулакского района объясняется более частым проникновением на его территорию влажных морских воздушных масс атлантического происхождения и орографическими особенностями, способствующими возникновению конвекции.

Часть 3
История археологических исследований в Хасавюртовском районе Республики Дагестана

Территория Хасавюртовского района, представленная достаточно многочисленными археологическими памятниками (Абакаров, Давудов, 1993). Однако многие памятники, в первую очередь курганы, были уничтожены в результате хозяйственной деятельности в ходе интенсивного роста г. Хасавюрта, начавшегося с 90-х гг. XX в.

Изучение древностей района началось в 70-х гг. XIX в. действительным членом Общества любителей кавказской археологии, батальонным командиром Кабардинского полка Н.А. Нарышкиным (Нарышкин, 1875). Он дал краткие археологические сведения о памятниках Терско-Сулакского междуречья, в частности, указал на наличие крепостей, курганов со склеповыми сооружениями под ним. Н.А. Нарышкин обследовал городище на левом берегу р. Акташ, недалеко от с. Эндирей, которое определил как хазарское, а также раскопал около 100 курганов в окрестности этого памятника (материалы не изданы, находки не сохранились). В 1904 г. обследование памятников археологии в Приморском Дагестане проводил А.Н. Грен (Грен, 1904; 1907). Работы проводились по заданию Московского археологического общества, и ставила целью «изучение остатков от Хазарского каганата». А.Н. Грен обследовал район прикаспийских степей от устья Волги до г. Петровска (Махачкала). Он указал на обилие археологических памятников в районе Хасавюрта (могильники, поселения), а также заложил на территории Андрейаульского городища разведочную траншею. На основании полученного материала он сопоставляет это городище с хазарским городом Семендер. А.Н. Грен раскопал также значительное количество могильников в долинах рек Акташ и Ярыксу, между сел. Эндирей и г. Хасавюртом. В 1925 г. разведочные раскопки в Хасавюртовском районе произвели А.И. Орбели и К.В. Тревер. В 1932 г. в связи с предполагавшимися

работами по сооружению Сулакского каскада ГЭС широкие разведочные работы в долине р. Сулак провел А.А. Иессен (Иессен, 1935). В ходе этих работ А.А. Иессен обследовал также археологические памятники, не попадающие в зону строительства гидроэлектростанций. В частности, им было осмотрено Андрейаульское городище в Хасавюртовском районе. В связи со строительством Чирюртовской ГЭС М.И. Пикуль провела в 1951 г. разведочные работы в Хасавюртовском, Кизилюртовском, Казбековском, Бабаюртовском и Новолакском районах (Пикуль, 1952). В том числе, на территории Хасавюртовского района были зафиксированы 13 курганных могильников. В 1950-1960-х гг., в целях создания свода археологических памятников, М.И. Исаков провел обследование всех районов Дагестана. Результатом стало издание им двух трудов – «Археологические памятники Дагестана» (Исаков, 1959) и «Археологические памятники Дагестана (материалы к археологической карте)» (Исаков, 1966), в которых имеются сведения как о ранее выявленных памятниках, так и о зафиксированных автором поселениях и могильниках; среди них есть ранее не известные на территории Хасавюртовского района курганные могильники. В 1967-1968 гг. в Хасавюртовском районе работала экспедиция, возглавляемая Д.М. Атаевым, на Андрейаульском городище (Атаев и др., 1968). Исследовались оборонительные сооружения городища и культурный слой на его территории, в том числе, комплекс гончарных печей; в это же время были раскопаны синхронные этому городищу курганы.

В 1975-1979 гг. экспедицией под руководством М.Г. Магомедова исследовались Андрейаульское городище и Андрейаульский курганный могильник (Магомедов, 1980; Магомедов и др., 1977; Магомедов, Гмыря, 1976; 1977; 1978). Одновременно проводились разведочные обследования, в результате которых на территории Хасавюртовского района были зафиксированы Андрейаульское поселение, крепость Аркабаш, Османюртовское поселение, Нурадиловское городище, Борагангечувское городище и поселение.

В 2023 г. ООО НПЦ «Туризма и краеведения» провел разведки по титулу «Строительство автомобильной дороги Р-217 «Кавказ» автомобильная дорога М-4 «Дон» - Владикавказ - Грозный - Махачкала - граница с Азербайджанской Республикой на участке км 718+800 - км 739+000 (обход г. Хасавюрт), Республика Дагестан» (Раздел … , 2023). В результате данных исследований были обследованы стоящие на государственном учете ОКН ФЗ, уточнены границы их территорий, пообъектный состав, дана оценка их современному состоянию, а также выявлены новые археологические памятники (рис. 2). Результаты работ легли в основу проведения последующих охранно-спасательных исследований 2024 г.

Таким образом, в окрестностях Андрейаульского городища находятся поселенческие памятники – крепость Аркабаш и городище Акташ-кордон, являющихся его хорой/округой, а также группа курганных некрополей и грунтовые Андрейаульские 1-й и 2-й могильники (Абакаров, Давудов, 1993. С. 119-121), которые составляют единый синхронный комплекс.

Курганные могильники «Хасавюртовские 1-4-е курганы», «Хасавюртовские 5-е курганы», «Андрейаульский курганный могильник» и «Андрейаульский 3-й могильник» (Грен, 1907. С. 133-137; Исаков, 1966. С. 38, № 494, 498; Магомедов, 1983. С. 211, 212 №№ 8, 9; Магомедов, Гмыря, 1979. С. 44-47; Магомедов и др., 1977. С. 109; Абрамова, Магомедов, 1980. С. 125-129) в совокупности являются единым курганным некрополем Андрейаульского городища. Существующее разделение на отдельные памятники искусственно и лишено рационального смысла. В дальнейшем необходимо проведение работы по внесению корректировок в учетную документацию с объединением их в один памятник, определением пообъектного состава и границ территории.

На ОКН ФЗ «Курганная группа» (Андрейаульский курганный могильник) в 1904 г. А.Н. Грен были проведены раскопки значительного количества курганов (Грен, 1905. С. 18-19; 1907. С. 134-137). В 1987 и 1989 гг. М.Г. Магомедовым были раскопаны 2 кургана (Магомедов, 1987; 1989; 1990. С. 52; 1994. С. 34-36; Гад-

жиев, Малашев, 2014. С. 10-14), содержавшие погребения в катакомбах аланской культуры и, судя по конструкции, относящихся к гуннскому времени.

В 2024 г. В.Ю. Малашевым были проведены исследования двух курганов (№№ 8 и 9) Третьей группы ОКН ФЗ «Хасавюртовские 1-4 курганы» в рамках работ по титулу «Строительство автомобильной дороги Р-217 «Кавказ» автомобильная дорога М-4 «Дон» - Владикавказ - Грозный - Махачкала - граница с Азербайджанской Республикой на участке км 718+800 - км 739+000 (обход г. Хасавюрт), Республика Дагестан» (Раздел … , 2023). Один из курганов содержал погребение аланской культуры раннего этапа, относившееся ко второй половине/концу III в. н.э. (Малашев, 2024).

ОКН ФЗ «Хасавюртовские 1-4-е курганы» был выявлен в 80-х гг. XIX в археологом А.Н.Греном, на государственную охрану согласно постановлению Правительства РД № 11 от 28 января 1997 года «О внесении дополнений в перечень памятников истории и культуры республиканского значения, подлежащих государственной охране», с адресным ориентиром: г.Хасавюрт, между г.Хасавюрт и с.Андрейаул. Хронологически объект археологического наследия датируется II тыс. до н.э.

В литературе имеются сведения о раскопках в 80-х гг. XIX в. у г. Хасавюрта около 100 курганов (*Грен А.Н.* 1907. С. 133; *Иессен А.А.* 1935. С. 33; *Мунчаев Р.*, 1959. С. 10; *Исаков М.И.* 1966. С. 38; *Магомедов М.Г.* 1983. С. 9). Раскопки приписываются Н.А. Нарышкину, но эти сведения не находят документального подтверждения (*Гмыря Л.Б.* 1993. С. 10; Она же, 1998. С. 132–133). Большинство крупных курганов раскапывались жителями с. Эндирей в поисках сокровищ. В 1904 г. А.Н. Грен раскопал один крупный курган, именуемый Болтояк-тюбе (*Грен А.Н.* 1905. С. 18–19; Он же, 1907. С. 134–137), который может быть датирован первыми веками н.э.[2]

[2] *Абакаров А.И., Давудов О.М.* Археологическая карта Дагестана. М. 1993; *Абрамова М.П., Магомедов М.Г.* 1980. О происхождении культуры Андрейаульского городища // Северный Кавказ в древности и в средние века. М.; *Атаев*

В книге М.И.Исакова «Археологическая памятники Дагестана» указывается следующее его описание «494-497. Хасавюртовские 1-4-е курганы. *Хасавюрт – город. Между г. Хасавюртом и с.Андрей-аул находятся 4 группы курганов, расположенные по обеим сторонам дороги. Около 100 курганов здесь раскопал Н.А.Нарышкин (82, 33). В 1904 г. здесь около 30 курганов раскопал А.Н.Грен (83, 133-137). А.А.Иесен относит курганы, исследованные А.Н.Греном ко* I тысячелетию до н.э. (82, 33)»[3]. Кроме того, к описанию памятника представлен библиографический источник, который указан в скобках (*Иессен А.А.* Работа на Сулаке. Археологические работы ГАИМК на новостройках в 1932-1933гг», С.33.; *Грен А.Н.* Отчет о командировке для раскопок и археологического исследования Хазарского каганата в Хасавюртовском округе Терской области // ИАК. Прибавление к вып. 16. СПб.1907.С.133-137).

В книге А.И. Абакарова, О.М. Давудова «Археологическая карта Дагестана» указывается следующее его описание «83. Хасавюртовские 1-3-е курганы. *Между г.Хасавюрт и сел. Андрейаул находится 4 группы курганов, расположенные по обеим сторонам дороги, в которых раскопано 130 курганов. Курганы относятся ко* II тысячелетию до н.э.» *(Абакаров А.И., Давудов О.М.* Археологическая карта Дагестана. 1993. С.119. № 83.). Кроме того, к описанию памятника представлен библиографический источник: Грен А.Н., 1907. С.133-137; Иесен А.А. 1935а. С.33; Исаков М.И., 1966. С.38, №494-497.[4]

Д.М., Абакаров А.И., Магомедов М.Г., Маммаев М.М. 1968. Раскопки Андрейаульского городища // АО. 1967г. М.; *Грен А.Н.* Отчет о командировке для раскопок и археологического исследования Хазарского каганата в Хасавюртовском округе Терской области // ИАК. Прибавление к вып. 16. СПб.; *Грен А.Н.* 1907. Отчет о летней командировке в Хасавюртовский округ Терской области в 1904 г. // Древности. Труды МАО. Т. XXI. Вып. II. Протоколы. Приложение II к протоколу № 631. М. 1905

[3] *Исаков М.М.,* Археологические памятники Дагестана (Материалы к археологической карте). Махачкала. 1966. С38, №494-497.

[4] *Грен А.Н.* Отчет о командировке для раскопок и археологического исследования Хазарского каганата в Хасавюртовском округе Терской области // ИАК. Прибавление к вып. 16. СПб.1907; *Иессен А.А.* К вопросу о древнейшей металлургии меди на Кавказе // Известие ГАИМК. М. 1935, вып.120; *Исаков М.М.,* Археологические памятники Дагестана (Материалы к археологической карте). Махачкала. 1966. С38, №494-497

Взам.инв.№ | Подпись и дата | Инв. № подл.

Изм	Кол	Лист	Ндок	Подпись	Дата	Выполнение спасательных археологических полевых работ (раскопок и наблюдений) на объектах археологического наследия, расположенных на территории проведения земляных работ по строительству и реконструкции участка автомобильной дороги в обход г. Хасавюрт			
Разработал		Гаджиев Б				Отчет о результатах выполнения спасательных археологических полевых работ курганов №№8-9 « Третьей группы ОКН ФЗ «Хасавюртовские 1-4 курганы»	стадия	Лист	Листов
Проверил		Гаджиев А					П	20	359
ГИП						241 Шифр: 156-АРХ-8	ООО «НПЦ ТиК»		

Часть 4
Методика проведения археологических исследований

Работы носили охранно-спасательный характер. Цель – исследование погребальных комплексов, попадающих в зону строительства автомобильной дороги Р-217 «Кавказ» «Дон» - Владикавказ - Грозный - Махачкала - граница с Азербайджанской Республикой, на участке обхода г. Хасавюрт, в Хасавюртовском районе Республики Дагестан. Курганы находились на поле, которое подвергались интенсивной распашке, в том числе плантажной с последующим завозом дополнительного грунта на эту территорию, прокладкой коммуникаций в виде водовода и ЛЭП, частной застройкой и др. Вследствие этого насыпи утратили первоначальные размеры и на современной поверхности плохо прослеживались.

В площади исследованных курганов 5 курганов (№№ 32-36) Четверной группы ОКН ФЗ «Хасавюртовские 1-4 курганы находились в общей сложности 36 погребальных комплексов, относившихся к 32 курганам. Выявленные и исследованные дополнительные погребения, оказавшиеся в площади раскопанных курганов, получили номера с 68 по 98. Данная нумерация имеет следующее обоснование. Разделение ОКН ФЗ «Хасавюртовские 1-4 курганы» на Третью и Четвертую группы было сделано еще в прошлом веке формально без учета и понимания реальной характеристики этих памятников, являющихся частью единого некрополя Андрейаульского городища. Исходя из результатов работ 2024 и 2025 гг., а также смыкания границ обеих групп, то есть фактически отсутствия реально обоснованных границ, было принято решение их рассматривать совместно и продолжить общую нумерацию, начиная с номера 68. Погребения внутри ровиков получили наименование «курганов», а не имеющие ровиков, как вследствие изначального их отсутствия, так и невозможности проследить последние из-за незначительной глубины – «погребения».

Раскопки кургана производились с полным снятием всей условной насыпи

и исследованием всего находящегося под ней пространства, а также прилегающей территории в целях максимально возможного выявления всех объектов.

Насыпи снимались с использованием землеройной техники. На курганах оставлялась одна меридионально или широтно ориентированная бровка; оставление дополнительных бровок было нецелесообразно, вследствие почти полного разрушения насыпей распашкой и др. хозяйственной деятельностью. Привязки и нивелировки погребений осуществлялись от центров курганов. Нивелировки для выявленных курганов производились от реперов тех курганов, при исследовании которых они были обнаружены и попадали в их площадь. Графическая фиксация погребальных комплексов производилась в масштабе 1:10, общих планов курганов – 1:50.

По окончании работ рекультивация, по распоряжению организации, проводившей строительные работы (ООО «Дортех»), не проводилась.

Часть 5
Результаты исследований курганов №№32-36 Четвертой группы ОКН ФЗ «Хасавюртовские 1-4 курганы»

Могильник находится в 1,5 км к ЮВ от окраины г. Хасавюрт, на высокой террасе левого берега р. Акташ, занимая слабонаклонную в СВ направлении ровную поверхность без выраженного рельефа (рис. 2; 837). Габаритные размеры территории Четвертой группы «Хасавюртовских 1-4-х курганов» – 0,9х0,7 км. Памятник находится на землях сельскохозяйственного назначения. Площадь могильника подвергалась интенсивному техногенному воздействию. Во второй половине XX в. территория памятника подвергалась распашке, в том числе плантажной с последующим завозом дополнительного грунта на эту территорию, прокладкой коммуникаций в виде водовода и ЛЭП, частной застройкой и др.; в настоящее время используется под выпас скота. Необходимо отметить, что «Хасавюртовские 1-4-е курганы», «Андрейаульский курганный могильник» и «Андрейаульский 3-й могильник» (рис. 2) в совокупности являются единым курганным некрополем Андрейаульского городища. Существующее разделение на отдельные памятники выполнено искусственно.

В рамках работ 2025 г. были исследованы курганы №№ 32-36. Выявленные и исследованные дополнительные погребения, оказавшиеся в площади раскопанных курганов, получили номера с 68 по 98. Погребения внутри ровиков получили наименование «курганов», а не имеющие ровиков, как вследствие изначального их отсутствия, так и невозможности проследить последние из-за незначительной глубины – «погребения».

Курган № 32 (рис. 3-88)

В площади кургана обнаружены: 3 кургана с ровиками (№№ 32, 93 и 97), 4 подкурганных погребения без ровиков (№№ 94-96 и 98) и участки ровиков еще 4 курганов. Отсутствие ровиков курганов №№ 94-96 и 98 может объясняться их

незначительным заглублением в грунт (нахождением дна ровиков в нижней части слоя погребенной почвы). Учитывая близость расположения погребений №№ 94 и 95, можно предположить их отнесение к одному кургану, где погребение № 95 было центральным (нарушено ограблением), а где погребение № 94 – периферийным.

Таким образом, в исследованной площади кургана № 32 находились 6 курганов содержавших 7 погребений в катакомбах аланской культуры Северного Кавказа раннего этапа. Ровики кольцевой формы с двумя перемычками в северном и южном секторах. В ровике кургана № 32 встречены развалы керамической посуды (кувшины, горшок, миски).

Входные ямы катакомб ориентированы широтно, камеры расположены у западных стенок. Ориентировка погребенных – в южный сектор. Почти все погребения подверглись ограблению. Сохранивший погребальный инвентарь включал в себя керамическую посуду, ременные гарнитуры, предметы клинкового оружия, фибулы, золотую серьгу и др.

Курган № 33 (рис.89-110)

В площади кургана обнаружены 2 кургана с ровиками (№№ 33, 68) и участок ровика кургана № 51. Ровик кургана № 33 кольцевой формы с двумя перемычками в западном и восточном секторах. В ровике встречены фрагменты керамической посуды. Погребение совершено в широкой прямоугольной яме, ориентированной длинной осью широтно. Погребения подверглись ограблению. Сохранивший погребальный инвентарь включал в себя керамическую посуду.

Погребение кургана № 68 было совершено в меридиональной ориентированной яме. Вследствие ограбления сохранилась фрагментированная миска и бронзовая обойма.

Курган № 34 (рис.111-205)

В площади кургана № 34 обнаружены: 4 кургана с ровиками (№№ 34, 69-71); подкурганные погребения 3 курганов без ровиков (№№ 72, 73, 75); участки ровиков 2 курганов и 1 бескурганное погребение (№№ 74). Ровики кольцевой формы с двумя перемычками в западном и восточном секторах. В ровиках встречены фрагменты керамической посуды.

Подкурганные погребения с ровиками были совершены в широких прямоугольных широтно ориентированных ямах. Все захоронения ограблены. В одной яме зафиксирована внутримогильная деревянная конструкция прямоугольной формы. Пространство между стенками ямы и деревянными стенками конструкции (фальшстенками) было забутовано материковым грунтом. Инвентарь включал керамические сосуды местного производства, импорт Кавказской Албании, фибулы, бусы, золотые бляшки, стеклянный сосуд, резное изделие из кости.

Подкурганные погребения в катакомбах аланской культуры Северного Кавказа раннего этапа. Отсутствие ровиков может объясняться незначительным их заглублением в грунт. Входные ямы катакомб ориентированы широтно, камеры расположены у западных стенок. Ориентировка погребенных – в южный сектор. Все погребения подверглись ограблению. Сохранивший погребальный инвентарь включал в себя керамическую посуду, ременные гарнитуры, предметы клинкового оружия, фибулы, бронзовое зеркало и др.

Бескурганное погребение было частично нарушено ровиком кургана № 71. Оно было совершено в широтно ориентированной узкой прямоугольной яме и содержало набор керамических сосудов и костяную пряжку.

Курган № 35 (рис.206-222)

Курган содержал одно погребение, окруженное кольцевым ровиком с двумя перемычками в западном и восточном секторах. Погребение совершено в

широкой прямоугольной широтно ориентированной яме. Подверглось ограблению. Погребальный инвентарь не обнаружен.

Курган № 36 (рис.223-393)

В площади кургана обнаружены: 7 курганов с ровиками (№№ 36, 79, 81, 82, 85, 87, 90), погребения 9 курганов без ровиков (№№ 76, 77, 78, 80, 83, 84, 86, 88, 91), участок ровика еще 1 кургана и 2 бескурганных погребения (№№ 89, 92). Часть курганов с ровиками содержала погребения в широких прямоугольных широтно ориентированных ямах, часть – погребения в катакомбах аланской культуры. Это же касается и подкурганных погребений без ровиков.

Погребения в широких прямоугольных широтно ориентированных ямах (№№ 36, 78, 80, 82, 84, 85, 87) содержали (где сохранились после ограбления) внутримогильные деревянные конструкции прямоугольной формы; пространство между стенками ямы и деревянными стенками конструкции (фальшстенками) было забутовано материковым грунтом. Ориентировка погребенных – западный сектор. Следует отметить большое количество битой керамической посуды в ровиках данных погребений. В самих погребениях, помимо сосудов, обнаружены предметы клинкого вооружения, конская узда, ременные гарнитуры, золотые бляшки и бусы и др.

Погребения в катакомбах относятся к аланской культуре Северного Кавказа раннего этапа. Входные ямы катакомб ориентированы широтно, камеры расположены у западных стенок. Ориентировка погребенных – в южный сектор. Все погребения подверглись ограблению. Сохранивший погребальный инвентарь включал в себя керамическую посуду, ременные гарнитуры, предметы клинкового оружия, фибулы и др.

Два погребения можно считать бескурганными. Одно совершено в подбое, другое в яме. Ориентировка погребенных – в западный сектор.

* * *

Таким образом, выявленные и исследованные дополнительные погребения,

оказавшиеся в площади раскопанных курганов, получили номера с 68 по 98. Данная нумерация имеет следующее обоснование. Разделение ОКН ФЗ «Хасавюртовские 1-4 курганы» на Третью и Четвертую группы было сделано еще в прошлом веке формально без учета и понимания реальной характеристики этих памятников, являющихся частью единого некрополя Андрейаульского городища. Исходя из результатов работ 2024 и 2025 гг., а также смыкания границ обеих групп, то есть фактически отсутствия реально обоснованных границ, было принято решение их рассматривать совместно и продолжить общую нумерацию, начиная с номера 68.

В площади кургана № 32 обнаружены: 3 кургана с ровиками (№№ 32, 93 и 97); подкурганные погребения 3 курганов без ровиков (№№ 94+95, 96 и 98); участки ровиков еще 4 курганов (рис.6-7).

В площади кургана № 33 обнаружены: 2 кургана с ровиками (№№ 33 и 68); участок ровика кургана № 51 (рис.89).

В площади курганов №№ 34-35 обнаружены: 4 кургана с ровиками (№№ 34, 69-71); подкурганные погребения 3 курганов без ровиков (№№ 72, 73, 75); участки ровиков еще 2 курганов; 1 бескурганное погребение (№№ 74) (рис.111; 206).

В площади кургана № 36 обнаружены: 7 курганов с ровиками (№№ 36, 79, 81, 82, 85, 87, 90); погребения 9 курганов без ровиков (№№ 76, 77, 78, 80, 83, 84, 86, 88, 91); участок ровика еще 1 кургана; 2 бескурганных погребения (№№ 89, 92) (рис.223; 224; 225).

В составе исследованных погребальных комплексов присутствуют захоронения, относящиеся к двум погребальным традициям, различающихся хронологически. Первая традиция представлена подкурганными погребениями в ямах, как окруженными ровиками, так и без ровиков. Диагностические признаки. 1) Ровики кольцевой формы с двумя широтно расположенными перемычками (разрывами контура). 2) Погребения совершены в широтно ориентированных

широких прямоугольных ямах. Особенностью этих погребальных сооружений является наличие внутримогильной конструкции из дерева по размерам меньше, чем внутреннее пространство ямы, которая устанавливалась на дне, служила местом размещения тела погребенного и была перекрыта досками, образуя некое подобие гробовины. Пространство между стенками ямы и стенками деревянной конструкции (фальшстенками) было забутовано грунтом выкида. Ориентировка погребенных, в случаях сохранившихся после ограбления, – западная. Предварительная хронологическая оценка – II – первая половина III в. н.э., с возможным смещением в I в. н.э. Данная традиция с точки зрения культурогенеза связана с культурой населения северокавказских степей конца IV в. до н.э. – начала I в. н.э., то есть ее носители являются потомками мигрантов степного населения региона.

Вторая традиция – подкурганные погребения в катакомбах, как окруженными ровиками, так и без ровиков. Диагностические признаки. 1) Ровики кольцевой формы с двумя меридионально расположенными перемычками (разрывами контура). 2) Погребения были совершены в катакомбах с перпендикулярным соотношением длинных осей входной ямы и камеры (тип I), характерными для аланской культуры. Ориентировка погребенных, в случаях сохранившихся после ограбления, – южная. Хронологическая оценка – вторая половина/конец III – IV в. н.э. Относительно уточнения культурной атрибуции. Учитывая тип катакомб, широтную ориентировку входных ям и южную ориентировку погребенных, носители данной традиции напрямую связаны с аланской культуры раннего этапа Среднего Терека, являясь мигрантами с этой территории. Исходя из планиграфии исследованных погребений, характера погребального обряда и хронологической оценки погребальных комплексов, можно сформулировать гипотезу о смене элит в середине – второй половине III в. н.э., оставлявших захоронения в курганном некрополе.

Высокая плотность погребений и значительная площадь могильника

являются основанием для его атрибуции как городского некрополя Андрейаульского городища.

Обнаруженные погребения в ходе выполнения спасательных археологических полевых работ (наблюдений) на части территории ВОАН «Акташ кордон» (рис. 394-404) судя по расположению их в западной, северо-западной зоне территории археологических наблюдений, очевидно, представляют восточную окраину могильника, который, по всей видимости, имеет продолжение в западном и юго-западном направлении. Захоронения могильника весьма близки друг другу по погребальным обряду, инвентарю, хронологии и, следовательно, этнокультурно. Их объединяет обряд захоронения в небольших ямах в скорченном положении на правом или левом боку, с ориентировкой головой в южный сектор (Ю, ЮЮВ, ЮЮЗ). Типологическая и технологическая близость инвентаря проявляется в кувшинах, мисках, канфаровидных сосудах (вся керамика лепная), показательных бронзовых бляхах, головных булавках с треугольными навершиями и др. Инвентарь находит параллели в могильниках позднего (заключительного) этапа кобанской культуры раннежелезного века, Северо-Восточного Кавказа IV-II вв. до н.э., в частности, в относительно близ расположенных могильниках Яман-су (ок. 20 км на ЮЗЗ) и Черкез-кутан (ок. 80 км на ЮВ), хотя и отличается от них по погребальному обряду. По ряду хронологических маркеров (бронзовые круглые бляхи, булавки с треугольными навершиями, свернутыми в трубочку и др.), могильник предварительно датируется IV-III вв. до н.э. По-видимому, могильник характеризует местное аборигенное население, предшествовавшее появлению в регионе в I в. до н.э. носителей памятников типа «Чегем – Манаскент».

Выявленный могильник, представляющий несомненный научный интерес для изучения разнообразных проблем археологии и этнокультурной, социально-экономической истории Северо-Восточного Кавказа второй половины I тысячелетия до н.э., как указывалось, по всей видимости, имеет продолжение в

западном и юго-западном направлениях. Это ставит вопрос о проведении дополнительных археологических изысканий в зоне строительства объездной дороги Р-217 «Кавказ» с целью выявления и изучения погребальных комплексов, которые попадают под линию трассы и могут быть уничтожены в процессе проведения земляных работ строительства автомобильной дороги от ПК 204+00 в направлении СЗ, включая участки съездов №№2-5 Транспортной развязки №3.

* * *

Данные результаты раскопок курганов №№32-36 и также обнаруженные погребения в ходе выполнения спасательных археологических полевых работ (наблюдений) на части территории ВОАН «Акташ кордон», явились основанием для проверки участка трассы от ПК 187+64 до ПК 204+00 на наличие в ее площади подкурганных погребений с разрушенными насыпями и проверки шурфовочными работами в виде закладки разведочных траншей, обеспечивающих необходимую достоверность получаемых результатов.

Часть 6
Методика выполнения работ по обследованию участка полосы отвода под строительство автомобильной дороги Р-217 «Кавказ» в обход г. Хасавюрт на участках между ПК 187+64 - ПК204+00

Археологическое обследование в зоне планируемых земляных работ на участках между ПК 187+64 - ПК204+00 по титулу «*Строительство и реконструкция участков автомобильной дороги Р-217 «Кавказ» автомобильная дорога М-4 «Дон» - Владикавказ - Грозный - Махачкала - граница с Азербайджанской Республикой. Строительство автомобильной дороги Р-217 «Кавказ» автомобильная дорога М-4 «Дон» - Владикавказ - Грозный - Махачкала - граница с Азербайджанской Республикой на участке км 718+800 - км 739+000 (обход г. Хасавюрт), Республика Дагестан*» проводилось в соответствии с «Положением о порядке проведения археологических полевых работ и составления научной отчетной документации», утвержденном постановлением Бюро Отделения историко-филологических наук Российской академии наук № 15 от 12 апреля 2023 г.

Основной задачей проводимых работ являлось обоснование наличия погребальных комплексов в виде подкурганных погребений ОКН ФЗ «Хасавюртовские 1-4 курганы», насыпи которых были разрушены современной хозяйственной деятельностью (плантажной распашкой с последующим завозом дополнительного грунта на эту территорию, прокладкой коммуникаций в виде водовода и ЛЭП, частной застройкой и др.), а также бескурганных погребений выявленного объекта археологического наследия «Акташ кордон».

Необходимость проведения данного обследования была продиктована результатами раскопок апреля-июня 2025 г. 5 курганов (№№ 32-36) Четверной группы ОКН ФЗ «Хасавюртовские 1-4 курганы», в площади которых находились в общей сложности 36 погребальных комплексов, относившихся к 32 курганам. В этом случае в состав задач входила корректировка границ территории памятника

и соотнесение с границами землеотвода проектируемого объекта, что делает необходимым внесение изменений в проект и ставить вопрос о проведении охранно-спасательных раскопок.

В качестве основного методического приема было принято решение о закладке 4 разведочных траншей на участке между ПК 187+00 – ПК 204+00 достаточной по ширине площади землеотвода, обеспечивающих необходимую достоверность получаемых результатов о наличии погребальных комплексов, занимающих всю площадь строящейся автодороги. Грунт в заложенных в рамках створа траншеях снимался выданной Заказчиком землеройной техникой (экскаватором с планировочным ковшом) с прокопкой верхней части материка. Выполнена фотофиксация каждой траншеи до начала работ и по окончании, составлены графические планы с указанием выявленных археологических объектов (пятен ровиков и погребений).

Данный методический подход (способ шурфовки в виде траншей), в отличие от локальных шурфов, дает неопровержимые основания для выводов о наличии/отсутствии таких памятников как курганные некрополи городищ с разрушенными насыпями и грунтовых бескурганных могильников. Подобный подход ранее получил подтверждение при раскопках курганно-грунтовых некрополей городищ раннего этапа аланской культуры региона (см. ниже).

Кроме того, для обоснования границ территории ОКН ФЗ «Хасавюртовские 1-4 курганы» необходимо обследование к северу от ранее обозначенной границы данного памятника, в целях определения наличия (отсутствия) визуально фиксируемых курганов.

Таким образом, необходимо обследование всей площади полосы отвода от ПК 187+64 до ПК 204+00, включая ПК 1+37 на съезде 5 Транспортной развязки № 3 и ПК 0+46 на съезде 3 Транспортной развязки № 3, а также обследование территории за пределами полосы отвода в целях обнаружения визуально фиксируемых курганных насыпей.

Кроме того, необходимо учесть, что обнаружения грунтовых погребений на территории выявленного объекта археологического наследия «Акташ кордон» Идентичны с погребальными конструкциями выявленные в ходе раскопок курганов №32-36.

В исполнение требований п.5 ст. 36, п.3 ст.47.2 и п.12 ст.45.1 Федерального закона от 25.06.2002 № 73-ФЗ «Об объектах культурного наследия (памятниках истории и культуры) народов Российской Федерации» необходимо направить соответствующую информацию в Агентство по охране культурного наследия РД об изменениях учетных данных ОКН ФЗ «Хасавюртовские 1-4 курганы», включая графическую и текстовую информацию о границе территории указанного объекта, а также представить Акт государственной историко-культурнойю экспертизы, обосновывающие уточнение сведений об объекте культурного наследия и изменении границ его территории.

В последующем необходимо:

- разработать раздел мер обеспечения сохранности ОКН ФЗ «Хасавюртовские 1-4 курганы», включающий оценку воздействия проведения земляных работ по строительству участка автомобильной дороги Р-217 «Кавказ» в обход г.Хасавюрт на указанный объект и содержащий меры по обеспечению сохранности указанного объекта при проведении земляных работ в границах территории указанного объекта;

- направить указанный раздел на государственную историко-культурную экспертизу;

- направить Раздел и Акт государственной историко-культурной экспертизы в Агентство по охране культурного наследия РД на согласование.

Часть 7
Результаты работ по установлению наличия (отсутствия) погребальных конструкции в полосе отвода под строительство автомобильной дороги в обход г.Хасавюрт на участке ПК 187+64 - ПК 204+00 (Рис. 52-80)

В целях определения наличия (отсутствия) подкурганных погребений с ровиками (и без них) и грунтовых бескурганных погребений в полосе отвода под строительства автомобильной дороги в обход г.Хасавюрт на участке между ПК 187+00 – ПК 204+00, а также в целях сбора необходимых сведений указанное в п. 12 ст. 45.1 Федерального закона (вопросы об изменении границ территории ОКН ФЗ «Хасавюртовские 1-4 курганы»), было принято решение о необходимости установления разведочных траншей (рис. 405).

Разведочная траншея №1 (рис. 405, 406-415).

Разведочная траншея была заложена в ЗЮЗ части обследуемой полосы отвода на участке ПК 188+05 - ПК 188+25, в межкурганном пространстве между границами территории Кургана №3 и объединенной границы территории для Курганов №№4-10 Третьей группы ОКН ФЗ «Хасавюртовские 1-4 курганы». Траншея ориентирована длинной осью по оси ССЗ-ЮЮВ, перпендикулярно направлению трассы. Размер траншеи 40х20 м. Глубина траншеи 0,7-0,9 м.

Описание стратиграфии.

- Задернованный слой плантажной распашки – гумусированный суглинок серо-коричневого цвета, толщиной 40-50 см.

- Предматерик – суглинок светло-коричневого цвета толщиной 20 см.

- Материк – суглинок зеленовато-желтого цвета – фиксировался с глубины 60-70 см.

В площади траншеи выявлены: погребение одного кургана без ровика и участок ровика еще одного кургана.

В соответствии с п.4.26 Положению о порядке проведения археологических полевых работ и составления научной отчетной документации, разведочная

траншея расчищены частично и его доследование планируется осуществить в ходе выполнения спасательных археологических полевых работ (раскопок) на территории ОКН ФЗ «Хасавюртовсикие 1-4 курганы». Приняты меры к обеспечению сохранности разведочной траншеи путем консервации, до полного исследования и надлежащей фиксации.

Разведочная траншея №2 (рис. 405, 416-424)

Разведочная траншея была заложена в средней части обследуемой полосы отвода на участке между 190+82 – ПК 191+02, к ЗЮЗ от кургана № 32. Траншея ориентирована длинной осью по оси ССЗ-ЮЮВ, перпендикулярно направлению трассы. Размер траншеи 40х20 м. Глубина траншеи 0,9-1,0 м.

Описание стратиграфии.

- Задернованный слой плантажной распашки – гумусированный суглинок серо-коричневого цвета, толщиной 50-60 см.

- Предматерик – суглинок светло-коричневого цвета толщиной 30 см.

- Материк – суглинок зеленовато-желтого цвета – фиксировался с глубины 80-90 см.

В площади траншеи выявлены: 2 кургана с ровиками; подкурганные погребения 3-х курганов без ровиков; участки ровиков еще 3 курганов.

В соответствии с п.4.26 Положению о порядке проведения археологических полевых работ и составления научной отчетной документации, разведочная траншея расчищены частично и его доследование планируется осуществить в ходе выполнения спасательных археологических полевых работ (раскопок) на территории ОКН ФЗ «Хасавюртовсикие 1-4 курганы». Приняты меры к обеспечению сохранности разведочной траншеи путем консервации, до полного исследования и надлежащей фиксации.

Разведочная траншея №3 (рис. 405, 425-432)

Разведочная траншея была заложена в средней части обследуемой полосы отвода участка трассы на участке между ПК 196+13 – ПК 196+43 к ВСВ,

примыкая к кургану № 36. Ориентирована длинной осью по оси ССЗ-ЮЮВ, перпендикулярно направлению трассы. Траншея трапециевидной формы с примерными размерами 30х40 м. Глубина траншеи 0,7-1,0 м.

Описание стратиграфии.

- Задернованный слой плантажной распашки с подсыпкой местами дополнительного плодородного слоя сверху – гумусированный суглинок серо-коричневого цвета, толщиной 50-80 см.

- Предматерик – суглинок светло-коричневого цвета толщиной 20 см.

- Материк – суглинок зеленовато-желтого цвета – фиксировался с глубины 70-100 см.

В площади траншеи выявлены: 4 кургана с ровиками; подкурганные погребения 4 курганов без ровиков; участок ровика еще 1 кургана.

В соответствии с п.4.26 Положению о порядке проведения археологических полевых работ и составления научной отчетной документации, разведочная траншея расчищены частично и его доследование планируется осуществить в ходе выполнения спасательных археологических полевых работ (раскопок) на территории ОКН ФЗ «Хасавюртовсикие 1-4 курганы». Приняты меры к обеспечению сохранности разведочной траншеи путем консервации, до полного исследования и надлежащей фиксации.

Разведочная траншея 4 (рис.405, 433-442)

Разведочная траншея была заложена в ВСВ части обследуемой полосы отвода на участке ПК 200+88 – ПК 200+98. Ориентирована длинной осью по оси ССЗ-ЮЮВ, перпендикулярно направлению трассы. Размер траншеи – 67х10 м. Глубина траншеи 0,6-0,7 м.

Описание стратиграфии.

- Задернованный слой плантажной распашки – гумусированный суглинок серо-коричневого цвета, толщиной 50-60 см.

- Предматерик – суглинок светло-коричневого цвета толщиной

фиксировался с глубины 50-60 см.

В траншее материк не прокапывался, вследствие выявления на данном уровне пятен бескурганных погребений обнаруженных на территории выявленного объекта археологического наследия «Акташ кордон», которые, судя по его раскопкам 2025 г., были незначительно заглублены в материк.

В площади траншеи выявлены: 2 кургана с ровиками; участки ровиков еще 3 курганов; 26 бескурганных погребений.

В соответствии с п.4.26 Положению о порядке проведения археологических полевых работ и составления научной отчетной документации, разведочная траншея расчищены частично и его доследование планируется осуществить в ходе выполнения спасательных археологических полевых работ (раскопок) на территории ОКН ФЗ «Хасавюртовсикие 1-4 курганы». Приняты меры к обеспечению сохранности разведочной траншеи путем консервации, до полного исследования и надлежащей фиксации.

Часть 8
Результаты работ по визуальному обследованию территории к северу от границ территории ОКН ФЗ «Хасавюртовские 1-4 курганы»

По результатам осмотра прилегающей территории к северу от границ четвертой группы ОКН ФЗ «Хасавюртовские 1-4 курганы» и к северу от полосы отвода планируемого строительства автомобильной дороги, на участке между ПК197+00 – ПК 202+00 в пределах от 70 м до 452 м, были обнаружены визуально фиксируемые 8 курганов.

Курган №63(I) расположен в 456 м перпендикулярно к полосе отвода на участке ПК197+00. Географические координаты местоположения кургана с привязкой к международной геодезической основе WGS-84 имеют следующие значения: 43°12'35.17"С, 46°38'14.17" В. Диаметр кургана 36 м, высота кургана 0,8 м. Поверхность курганной насыпи задернована. Фото местоположения кургана представлено на рис. 443.

Курган №64(II) расположен в 170 м перпендикулярно к полосе отвода на участке ПК197+00. Географическин координаты местоположения кургана с привязкой к международной геодезической основе WGS-84 имеют следующие значения: 43°12'26.48"С, 46°38'18.04"В. Диаметр кургана 32 м, высота кургана 0,4 м. Поверхность курганной насыпи задернована. Фото местоположения кургана представлено на рис. 444.

Курган №65(III) расположен в 114 м перпендикулярно к полосе отвода на участке ПК198+50. Географические координаты местоположения кургана с привязкой к международной геодезической основе WGS-84 имеют следующие значения: 43°12'26.13"С, 46°38'23.43"В. Диаметр кургана 32 м, высота кургана 0,4 м. Поверхность курганной насыпи задернована. Фото местоположения кургана представлено на рис. 445.

Курган №66(IV) расположен в 144 м перпендикулярно к полосе отвода на участке ПК198+80. Географические координаты местоположения кургана с

привязкой к международной геодезической основе WGS-84 имеют следующие значения: 43°12'27.47"С, 46°38'24.26"В. Диаметр кургана 32м, высота кургана 0,5 м. Поверхность курганной насыпи задернована. Фото местоположения кургана представлено на рис.446.

Курган №67(V) расположен в 103 м перпендикулярно к полосе отвода на участке ПК199+40. Географические координаты местоположения кургана с привязкой к международной геодезической основе WGS-84 имеют следующие значения: 43°12'26.94"С, 46°38'27.62"В. Диаметр кургана 23 м, высота кургана 0,2 м. Поверхность курганной насыпи задернована. Фото местоположения кургана представлено на рис. 447.

Курган №68(VI) расположен в 56 м перпендикулярно к полосе отвода на участке ПК199+40. Географические координаты местоположения кургана с привязкой к международной геодезической основе WGS-84 имеют следующие значения: 43°12'25.64"С, 46°38'28.72"В. Диаметр кургана 24 м, высота кургана 0,3 м. Поверхность курганной насыпи задернована. Фото местоположения кургана представлено на рис. 448.

Курган №69(VII) расположен в 90 м перпендикулярно к полосе отвода на участке ПК201+00. Географические координаты местоположения кургана с привязкой к международной геодезической основе WGS-84 имеют следующие значения: 43°12'28.84"С, 46°38'33.98"В. Диаметр кургана 32 м, высота кургана 0,4 м. Поверхность курганной насыпи задернована. Фото местоположения кургана представлено на рис. 449.

Курган №70(VIII) расположен в 148 м перпендикулярно к полосе отвода на участке ПК199+80. Географические координаты местоположения кургана с привязкой к международной геодезической основе WGS-84 имеют следующие значения: 43°12'32.37"С, 46°38'36.03"В. Диаметр кургана 74 м, высота кургана 1,0 м. Поверхность курганной насыпи задернована. Фото местоположения кургана представлены на рис. 450 и 451 (прилагаются).

Таблица 1

Географические координаты местоположения выявленных курганов в составе ОКН ФЗ «Хасавюртовские 1-4 курганы» (условно четвертая группа) в ходе визуального обследования

№ кург.	Координаты в МСК-05		Координаты в WGS-84		Диаметр, м	Высота, м
	X	Y	С	В		
63(I)	4775112.571	4271977.353	43°12'35.17"С	46°38'14.17" В	36	0,8
64(II)	4774844.029	4272065.027	43°12'26.48"С	46°38'18.04"В	32	0,4
65(III)	4774832.727	4272186.656	43°12'26.13"С	46°38'23.43"В	32	0,4
66(IV)	4774874.003	4272205.562	43°12'27.47"С	46°38'24.26"В	32	0,5
67(V)	4774857.336	4272281.343	43°12'26.94"С	46°38'27.62"В	23	0,2
68(VI)	4774817.116	4272306.010	43°12'25.64"С	46°38'28.72"В	24	0,3
69(VII)	4774915.384	4272425.152	43°12'28.84"С	46°38'33.98"В	32	0,4
70(VIII)	4775024.132	4272471.871	43°12'32.37"С	46°38'36.03"В	74	1,0

Новые выявленные курганы (№№63(I)-70(VIII), совокупно с исследованными в 2025 г. курганами с разрушенными насыпями, в площади которых находились в общей сложности 36 погребальных комплексов, относившихся к 32 дополнительным курганам, а также результаты закладки разведочных траншей 1-4, дают необходимые основания для того, чтобы рассматривать всю территорию третьей и четвертой групп в составе ОКН ФЗ «Хасавюртовские 1-4 курганы» как сплошную территорию части курганного некрополя Андрейаульского городища, а не отдельные курганные группы. То есть, курганные могильники «Хасавюртовские 1-4-е курганы», «Андрейаульский курганный могильник» и др. в совокупности являются единым курганным некрополем Андрейаульского городища. Существующее разделение на отдельные памятники искусственно и лишено рационального смысла. В будущем необходимо проведение археологической разведки в целях внесения корректировок в учетную документацию с объединением их в один памятник, с определением общей границы его территории.

Часть 9
Результаты корректировки (уточнения) границ территории ОКН ФЗ «Хасавюртовские 1-4 курганы»

В связи обнаружением в ходе проведения археологических полевых работ (раскопок) курганов №№32-36 ОКН ФЗ «Хасавюртовские 1-4 курганы» значительного количества подкурганных погребений с ровиками, подкурганных погребения без ровиков и грунтовых бескурганных погребений как на территории археологических раскопок, так и в разведочных траншеях №№1-4, а также обнаружением новых выявленных курганов (№№ I-VIII) к северу от границ территории указанного объекта археологического наследия, произошли соответствующие изменения в учетных данных.

Согласно требованием п.4 ст. 36 Федерального закона от 25 июня 2002 г. №73-ФЗ «Об объектах культурного наследия (памятниках истории и культуры народов Российской Федерации» – *«в случае обнаружения в ходе проведения изыскательских, проектных, земляных, строительных, мелиоративных, хозяйственных работ, указанных в статье 30 настоящего Федерального закона работ по использованию лесов и иных работ объекта, обладающего признаками объекта культурного наследия, в том числе объекта археологического наследия, заказчик указанных работ, технический заказчик (застройщик) объекта капитального строительства, лицо, проводящее указанные работы, обязаны незамедлительно приостановить указанные работы и в течение трех дней со дня обнаружения такого объекта направить в региональный орган охраны объектов культурного наследия письменное заявление об обнаруженном объекте культурного наследия … … .».*

А согласно требованием п.5 ст. 36 указанного Федерального закона – *«в случае обнаружения объекта археологического наследия уведомление о выявленном объекте археологического наследия, содержащее информацию, предусмотренную пунктом 11 статьи 45.1 настоящего Федерального закона, а*

также сведения о предусмотренном пунктом 5 статьи 5.1. настоящего Федерального закона особом режиме использования земельного участка, в границах которого располагается выявленный объект археологического наследия, направляются региональным органом охраны объектов культурного наследия заказчику указанных работ, техническому заказчику (застройщику) объекта капитального строительства, лицу, проводящему указанные работы».

В случае, если в результате проведения археологических полевых работ изменились учетные данные объекта археологического наследия (площадь объекта, предмет охраны и другие данные), физическое лицо, получившее разрешение (открытый лист), обязано в течение тридцати рабочих дней со дня завершения археологических полевых работ письменно проинформировать об этих изменениях исполнительный орган субъекта Российской Федерации, уполномоченный в сфере охраны объектов культурного наследия (п. 12 ст. 45.1 Федерального закона от 25.06.2002 № 73-ФЗ «Об объектах культурного наследия (памятниках истории и культуры) народов Российской Федерации»).

В нашем случае, в ходе проведенных археологических полевых работ (раскопок) курганов №№32-36, а также по результатам установки разведочных траншей №№1-4, возникла необходимость письменного информирования Агентства по охране культурного наследия Республики Дагестан об изменениях в учетных данных ОКН ФЗ «Хасавюртовские 1-4 курганы», в том числе:

- об изменениях по количественному составу курганных насыпей;

- обнаружение в составе указанной группы территории с наличием подкурганных погребений с ровиками, подкурганных погребения без ровиков и грунтовых бескурганных погребений;

- об изменениях границ территории ОКН ФЗ «Хасавюртовские 1-4 курганы» и его площади.

Согласно п. 3.3 Положение о порядке проведения археологических полевых работ и составления научной отчётной документации (утверждено

Взам.инв.№ | Подпись и дата | Инв. № подл.

						Выполнение спасательных археологических полевых работ (раскопок и наблюдений) на объектах археологического наследия, расположенных на территории проведения земляных работ по строительству и реконструкции участка автомобильной дороги в обход г. Хасавюрт			
Изм	Кол	Лист	Ндок	Подпись	Дата				
Разработал		Гаджиев Б				Отчет о результатах выполнения спасательных археологических полевых работ курганов №№8-9 « Третьей группы ОКН ФЗ «Хасавюртовские 1-4 курганы»	стадия	Лист	Листов
Проверил		Гаджиев А					П	42	359
ГИП							ООО «НПЦ ТиК»		
						263 Шифр: 156-АРХ-8			

постановлением Бюро Отделения историко-филологических наук Российской академии наук от 12 апреля 2023 г. № 15), работы по определению и уточнению границ территорий объектов археологического наследия рекомендуется проводить с учетом Методики определения границ территорий объектов археологического наследия (письмо Министерства культуры Российской Федерации от 27.01.2012 № 12-01-39/05-АБ).

В таблице № 2 представлены скорректированные (уточненные) координаты характерных поворотных точек границ территории ОКН ФЗ «Хасавюртовские 1-4 курганы» по результатам обнаружения в процессе выполнения спасательных археологических полевых работ (раскопок) курганов №№32-36 значительного количества подкурганных погребений с ровиками, подкурганных погребения без ровиков и грунтовых бескурганных погребений, как на территории археологических раскопок, так и в разведочных транщеях №№1-4, а также в связи с обнаружением новых выявленных курганов №№63(I)-70(VIII) к северу от границ территории указанного объекта археологического наследия (см. таб. №2 и рис. 453-454).

Таблица №2

Таблица корректированных координат характерных поворотных точек объекта археологического наследия, по результатам выполнения спасательных археологических полевых работ (раскопок) курганов №№8-9 ОКН ФЗ «Хасавюртовские 1-4-е курганы» (условно третьей группы), курганов №№32-36 ОКН ФЗ «Хасавюртовские 1-4 курганы» (условно четвертой группы) и работ по уточнению границ территории ОАН

Наименование объекта, входящее в состав памятника	Граница территории объекта			Сведения об объекте
	нумерация поворотной точки	Координаты характерных…	Координаты характерных…	
Курган 1 (условно третья группа)	1			
	2			
	3			
	4			
	5			
	6			

	7	[illegible]	[illegible]	[illegible]	[illegible]
	8				
Курган 2 (условно третья группа)	9				
	10				
	11				
	12				
	13				
	14				
	15				
	16				
Курган 3 (условно третья группа)	17				
	18				
	19				
	20				
	21				
	22				
	23				
	24				
	25				
	26				
Курган 4 (условно третья группа)	27				
	28				
	29				
	30				
	31				
	32				
	33				
	34				
Курганы 5-7 и 10 (условно третья группа)	37а				
	38а				
	39а				
	40а				
	41а				
	42а/9[illegible]				
	43/97				
	44				
	45				
	46				
	47				
	48				
	49				
	50				
	51				
	52				
	53				
	54	[illegible]	[illegible]	[illegible]	[illegible]

	55а	43° 12.163'С	46° 37.650'В	4774332.357	4271181.547

Курганы 11-31 (условно третья группа)	6 6	м; м; ьной I і по 9м по м; м; м; м; м; м; м; м; пи ной 1м, по ; жной 8, по л; м; -0,8м; -0,6м; м; м; 5м; 7м; · по на до у до рии
Курганы №№32(1)-62(31), Курганы №№63(I)-70(VIII), территория погребальных конструкций (условно четвертая группа)	8	меет по л; h- ; h-0,6; ,2м; ,2м; ,3м; ,4м; ,3м; ,2м; 0,3м; 0,3м; 0,3м; 3,3м;

Внешний контур исследованной территории кургана №32 (условно четвертая группа)	
Внешний контур исследованной территории кургана №33 (условно четвертая группа)	
Внешний контур исследован	

Взам.инв.№

Подпись и дата

Инв. № подл.

Изм	Кол	Лист	Ндок	Подпись	Дата	Выполнение спасательных археологических полевых работ (раскопок и наблюдений) на объектах археологического наследия, расположенных на территории проведения земляных работ по строительству и реконструкции участка автомобильной дороги в обход г. Хасавюрт			
Разработал		Гаджиев Б				Отчет о результатах выполнения спасательных археологических полевых работ курганов №№8-9 « Третьей группы ОКН ФЗ «Хасавюртовские 1-4 курганы»	стадия	Лист	Листов
Проверил		Гаджиев А					П	46	359
ГИП							ООО «НПЦ ТиК»		

 Шифр: 156-АРХ-8

ной территории курганов №№34-35 (условно четвертая группа)	129	43° 12.309'С	46° 38.214'В	4774599.484	4271946.627	2438 кв.м. в полосе отвода 1.
Внешний контур исследованной территории кургана №36 (условно четвертая группа)						кургана в полосе отвода 1.
Уточненная площадь границ территории после археологических исследований						1208011 кв.м.

Таблица исключаемых координат характерных поворотных точек объекта археологического наследия, по результатам выполнения спасательных археологических полевых работ (раскопок) курганов №№8-9 входившие условно в третью группу ОКН ФЗ «Хасавюртовские 1-4 курганы» и курганов №№32-36 ОКН ФЗ «Хасавюртовские 1-4 курганы» (входившие условно четвертую группу), а также работ по уточнению границ территории ОАН

Наименование объекта, входящее в состав памятника	Граница территории объекта			Сведения об объекте
	нумерация поворотной точки	Координаты характерных поворотной точки во Всемирной геодезической системе координат (WGS-84)		
		широта	долгота	
Исследованные территории курганов №№8-9 входившие в третью группу (условно)				
Поворотные точки границ территории четвертой группы ОАН (условно)	9	43° 12.258'С	46° 38.116'В	
Исследованные территории курганов №№32-36 входившие в	105-147	-	-	- площадь исследованной территории кургана №32- 1105 кв.м, из них в полосе отвода 732

Взам.инв.№

Подпись и дата

Инв. № подл.

Изм	Кол	Лист	Ндок	Подпись	Дата	Выполнение спасательных археологических полевых работ (раскопок и наблюдений) на объектах археологического наследия, расположенных на территории проведения земляных работ по строительству и реконструкции участка автомобильной дороги в обход г. Хасавюрт			
Разработал		Гаджиев Б				Отчет о результатах выполнения спасательных археологических полевых работ курганов №№8-9 « Третьей группы ОКН ФЗ «Хасавюртовские 1-4 курганы»	стадия	Лист	Листов
Проверил		Гаджиев А					П	47	359
ГИП						268 Шифр: 156-АРХ-8	ООО «НПЦ ТиК»		

четвертую группу (условно)			4028 кв.м.

Метод определения координат характерных (поворотных, угловых) точек границ территории Четвертой группы ОКН ФЗ «Хасавюртовские 1-4 курганы»: картометрический. Для пересчета координат характерных поворотной точки границ территории ОКН из WGS-84 в МСК – 05 использованы программные возможности сайта «Геокалькулятор – пересчет координат» https://geoproj.ru/?ysclid= mctfob2yv6632289403.

Графическое описание уточненной границы территории памятника археологии представлены на рис. 455-457.

Текстовое описание границ территории: граница территории ОКН ФЗ «Хасавюртовские 1-4-е курганы» представлена следующими 7 отдельными участками: участок границ территории кургана №1; участок границ территории кургана №2; участок границ территории кургана №3; участок границ территории кургана №4; участок границ территории курганов №№5-7 и №10; участок границ территории курганов №11-31; участок границ территории курганов №№32(1)-62(31) и №№63(I)-70(VIII); исключаемые контуры исследованных территории курганов №№32-36.

Курган №1 имеет отдельную границу территории, которая состоит из 8 характерных точек (точки 1-8).

От начальной точки границ территории «1» (характерная поворотная точка

1), расположенного на С углу границ территории кургана, в 61,40 м на ВЮВ (азимут 111,29°) располагается характерная точка «2». Далее: от характерной точки «2» по азимуту 155,20° на ЮЮВ на расстоянии 55,40 м располагается характерная точка «3»; от характерной точки «3» по азимуту 200,97° на ЗЮ на расстоянии 50,0 м располагается характерная точка «4»; от характерной точки «4» по азимуту 243,71° на ЗЮ на расстоянии 59,70 м располагается характерная точка «5»; от характерной точки «5» по азимуту 289,91° на ЗСЗ на расстоянии 56,80 м располагается характерная точка «6»; от характерной точки «6» по азимуту 332,11° на ССЗ на расстоянии 55,40 м располагается характерная точка «7»; от характерной точки «7» по азимуту 16,84° на ССВ на расстоянии 56,50 м располагается характерная точка «8»; от характерной точки «8» по азимуту 64,32° на ВСВ на расстоянии 60,60 м располагается исходная характерная точка «1».

Граница территории кургана 1 установлены на расстоянии 25 м от края насыпи. Периметр границ территории кургана 1 составляет 463 м, площадь границ территории кургана – 1090 кв.м.

Курган №2 имеет отдельную границу территории, которая состоит из 8 характерных точек (точки 9-16).

От начальной точки границ территории «9» (характерная поворотная точка 9), расположенного на С углу границ территории кургана, в 60,0 м на ВЮВ (азимут 109,23°) располагается характерная точка «10». Далее: от характерной точки «10» по азимуту 155,62° на ЮЮВ на расстоянии 53,00 м располагается характерная точка «11»; от характерной точки «11» по азимуту 200,23° на ЗЮ на расстоянии 53,0 м располагается характерная точка «12»; от характерной точки «12» по азимуту 247,52° на ЗЮЗ на расстоянии 59,80 м располагается характерная точка «13»; от характерной точки «13» по азимуту 291,94° на ЗСЗ на расстоянии 54,50 м располагается характерная точка «14»; от характерной точки «14» по азимуту 335,60° на ССЗ на расстоянии 50,60 м располагается характерная точка «15»; от характерной точки «15» по азимуту 20,28° на ССВ на

расстоянии 51,40 м располагается характерная точка «16»; от характерной точки «16» по азимуту 63,54° на ВСВ на расстоянии 56,70 м располагается исходная характерная точка «9».

Граница территории кургана 2 установлены на расстоянии 25 м от края насыпи. Периметр границ территории кургана 2 составляет 440 м, площадь границ территории кургана – 14557 кв.м.

Курган №3 имеет отдельную границу территории, которая состоит из 10 характерных точек (точки 17-26).

От начальной точки границ территории «17» (характерная поворотная точка 17), расположенного на С углу границ территории кургана, в 43,0 м на ВЮВ (азимут 99,99°) располагается характерная точка «18». Далее: от характерной точки «18» по азимуту 139,50° на ЮВ на расстоянии 35,30 м располагается характерная точка «19»; от характерной точки «19» по азимуту 175,94° на Ю на расстоянии 26,30 м располагается характерная точка «20»; от характерной точки «20» по азимуту 200,43° на ЗЗЮ на расстоянии 30,40 м располагается характерная точка «21»; от характерной точки «21» по азимуту 240,15° на ЗЮЗ на расстоянии 36,40 м располагается характерная точка «22»; от характерной точки «22» по азимуту 272,22° на З на расстоянии 43,40 м располагается характерная точка «23»; от характерной точки «23» по азимуту 313,73° на ССВ на расстоянии 35,60 м располагается характерная точка «24»; от характерной точки «24» по азимуту 352,0° на С на расстоянии 33,40 м располагается характерная точка «25»; от характерной точки «25» по азимуту 25,04° на ССВ на расстоянии 34,30 м располагается характерная точка «26»; от характерной точки «26» по азимуту 63,31° на ВСВ на расстоянии 38,70 м располагается исходная характерная точка «17».

Граница территории кургана 3 установлены на расстоянии 25 м от края насыпи. Периметр границ территории кургана 3 составляет 357 м, площадь границ территории кургана – 9737 кв.м.

Курган №4 имеет отдельную границу территории, которая состоит из 8 характерных точек (точки 27-34).

От начальной точки границ территории «27» (характерная поворотная точка 27), расположенного на С углу границ территории кургана, в 26,40 м на В (азимут 96,78°) располагается характерная точка «28». Далее: от характерной точки «28» по азимуту 143,52° на ЮВ на расстоянии 26,40 м располагается характерная точка «29»; от характерной точки «29» по азимуту 190,01° на Ю на расстоянии 26,80 м располагается характерная точка «30»; от характерной точки «30» по азимуту 237,55° на ЗЮЗ на расстоянии 25,36 м располагается характерная точка «31»; от характерной точки «31» по азимуту 274,19° на З на расстоянии 29,10 м располагается характерная точка «32»; от характерной точки «32» по азимуту 325,30° на ССЗ на расстоянии 36,80 м располагается характерная точка «33»; от характерной точки «33» по азимуту 13,29° на ССВ на расстоянии 26,40 м располагается характерная точка «34»; от характерной точки «34» по азимуту 58,45° на ВСВ на расстоянии 26,20 м располагается исходная характерная точка «27».

Граница территории кургана 4 установлены на расстоянии 25 м от края насыпи. Периметр границ территории кургана 4 составляет 215 м, площадь границ территории кургана – 3482 кв.м.

Курганы №№5-7 и 10 имеет отдельную границу территории, которая состоит из 23 характерных точек (точки 43-57а).

От начальной точки границ территории «43» (характерная поворотная точка 43), расположенного на СВ углу границ территории курганов, в 34,70 м на ЮЮВ (азимут 148,57°) располагается характерная точка «44». Далее: от характерной точки «44» по азимуту 194,46° на Ю на расстоянии 26,70 м располагается характерная точка «45»; от характерной точки «45» по азимуту 160,75° на ЮЮВ на расстоянии 27,60 м располагается характерная точка «46»; от характерной точки «46» по азимуту 194,44° на Ю на расстоянии 25,60 м располагается

характерная точка «47»; от характерной точки «47» по азимуту 237,37° на ЗЮЗ на расстоянии 29,0 м располагается характерная точка «48»; от характерной точки «48» по азимуту 283,79° на ЗСЗ на расстоянии 26,0 м располагается характерная точка «49»; от характерной точки «49» по азимуту 324,54° на СЗ на расстоянии 28,0 м располагается характерная точка «50»; от характерной точки «50» по азимуту 261,82° на З на расстоянии 23,40 м располагается характерная точка «51»; от характерной точки «51» по азимуту 237,62° на ЗЮ на расстоянии 76,30 м располагается характерная точка «52»; от характерной точки «52» по азимуту 286,92° на ЗСЗ на расстоянии 42,20 м располагается характерная точка «53»; от характерной точки «53» по азимуту 327,60° на ССЗ на расстоянии 42,50 м располагается характерная точка «54»; от характерной точки «54» по азимуту 55,08° на ВСВ на расстоянии 55,10 м располагается характерная точка «55а»; от характерной точки «55а» по азимуту 79,82° на В на расстоянии 29,70 м располагается характерная точка «56а»; от характерной точки «56а» по азимуту 40,76° на СВ на расстоянии 13,40 м располагается характерная точка «57а»; от характерной точки «57а» по азимуту 76,56° на ВСВ на расстоянии 134,20 м располагается исходная характерная точка «43».

Граница территории курганов 5-7 и 10 установлены на расстоянии 3-25 м от края насыпи. Периметр границ территории курганов составляет 615 м, площадь границ территории курганов – 24210 кв.м.

Курганы №№11-31 имеет отдельную границу территории, которая состоит из 22 характерных точек (точки 58-79).

От начальной точки границ территории «58» (характерная поворотная точка 58), расположенного на С углу границ территории курганов, в 206,90 м на ЮВ (азимут 117,05°) располагается характерная точка «59». Далее: от характерной точки «59» по азимуту 112,38° на ВЮВ на расстоянии 196,90 м располагается характерная точка «60»; от характерной точки «60» по азимуту 128,40° на ЮВ на расстоянии 44,10 м располагается характерная точка «61»; от характерной точки

«61» по азимуту 180,49° на Ю на расстоянии 76,90 м располагается характерная точка «62»; от характерной точки «62» по азимуту 122,80° на ВЮВ на расстоянии 150,80 м располагается характерная точка «63»; от характерной точки «63» по азимуту 173,16° на Ю на расстоянии 32,80 м располагается характерная точка «64»; от характерной точки «64» по азимуту 215,66° на ЗЮ на расстоянии 36,90 м располагается характерная точка «65»; от характерной точки «65» по азимуту 250,55° на ЗЮЗ на расстоянии 233,61 м располагается характерная точка «66»; от характерной точки «66» по азимуту 242,91° на ЗЮЗ на расстоянии 127,70 м располагается характерная точка «67»; от характерной точки «67» по азимуту 259,46° на ЗЮЗ на расстоянии 28,60 м располагается характерная точка «68»; от характерной точки «68» по азимуту 308,85° на СЗ на расстоянии 30,20 м располагается характерная точка «69»; от характерной точки «69» по азимуту 343,05° на ССЗ на расстоянии 71,55 м располагается характерная точка «70»; от характерной точки «70» по азимуту 289,03° на ЗСЗ на расстоянии 60,16 м располагается характерная точка «71»; от характерной точки «71» по азимуту 255,81° на ЗЮЗ на расстоянии 58,60 м располагается характерная точка «72»; от характерной точки «72» по азимуту 275,59° на З на расстоянии 60,40 м располагается характерная точка «73»; от характерной точки «73» по азимуту 307,18° на СЗ на расстоянии 71,30 м располагается характерная точка «74»; от характерной точки «74» по азимуту 344,39° на ССЗ на расстоянии 46,0 м располагается характерная точка «75»; от характерной точки «75» по азимуту 316,27° на СЗ на расстоянии 41,50 м располагается характерная точка «76»; от характерной точки «76» по азимуту 356,93° на С на расстоянии 36,50 м располагается характерная точка «77»; от характерной точки «77» по азимуту 33,51° на ССВ на расстоянии 231,60 м располагается характерная точка «78»; от характерной точки «78» по азимуту 2,71° на С на расстоянии 96,50 м располагается характерная точка «79»; от характерной точки «79» по азимуту 67,86° на ВСВ на расстоянии 41,60 м располагается исходная характерная точка

Взам.инв.№

Подпись и дата

Инв. № подл.

						Выполнение спасательных археологических полевых работ (раскопок и наблюдений) на объектах археологического наследия, расположенных на территории проведения земляных работ по строительству и реконструкции участка автомобильной дороги в обход г. Хасавюрт
Изм	Кол	Лист	Ндок	Подпись	Дата	
Разработал		Гаджиев Б				Отчет о результатах выполнения спасательных археологических полевых работ курганов №№8-9 « Третьей группы ОКН ФЗ «Хасавюртовские 1-4 курганы»
Проверил		Гаджиев А				
ГИП						
						274 Шифр: 156-АРХ-8

стадия	Лист	Листов
П	53	359

ООО «НПЦ ТиК»

«58».

Граница территории курганов 11-31 установлены на расстоянии 25 м от края насыпи. Периметр границ территории курганов 11-31 составляет 1987 м, площадь границ территории курганов – 222928 кв.м.

Курганы №№32(1)-62(31), включая курганы №№63(I)-70(VIII) и территория погребальных комплексов имеет отдельную границу территории, которая состоит из 24 характерных точек (точки 80-103/64).

От начальной точки границ территории «80» (характерная поворотная точка 80), расположенного в СЗ стороны границ территории курганов, в 524 м на В (азимут 97,93°) располагается характерная точка «81».

Далее: от характерной точки «81» по азимуту 109,88° на ССВ на расстоянии 276,20 м располагается характерная точка «82»; от характерной точки «82» по азимуту 96,05° на В на расстоянии 18,60 м располагается характерная точка «83»; от характерной точки «83» по азимуту 187,60° на Ю на расстоянии 50,0м располагается характерная точка «84/М»; от характерной точки «84/М» по азимуту 198,55° на Ю на расстоянии 244,80 м располагается характерная точка «85»; от характерной точки «85» по азимуту 221,93° на ЗЗЮ на расстоянии 267,60 м располагается характерная точка «86»; от характерной точки «86» по азимуту 209,54° на ЗЗЮ на расстоянии 406,50 м располагается характерная точка «87»; от характерной точки «87» по азимуту 232,50° на ЗЮ на расстоянии 326,70 м располагается характерная точка «88»; от характерной точки «88» по азимуту 259,47° на ЗЮЗ на расстоянии 105,90 м располагается характерная точка «89»; от характерной точки «89» по азимуту 302,54° на ЗСЗ на расстоянии 508,40 м располагается характерная точка «90»; от характерной точки «90» по азимуту 345,81° на ССЗ на расстоянии 89,40 м располагается характерная точка «91»; т характерной точки «91» по азимуту 32,00° на ССВ на расстоянии 153,20 м располагается характерная точка «92»; от характерной точки «92» по азимуту 342,02° на ССЗ на расстоянии 14,40 м располагается характерная точка «93»; от

характерной точки «93 по азимуту 255,45° на ЗЮЗ на расстоянии 32,50 м вдоль полосы землеотвода располагается характерная точка «94»; от характерной точки «94» по азимуту 258,45 ° на ЗЮЗ на расстоянии 54,20 м вдоль полосы землеотвода располагается характерная точка «95»; от характерной точки «95» по азимуту 253,98 ° на ЗЮЗ на расстоянии 36,0 м вдоль полосы землеотвода располагается характерная точка «96»; от характерной точки «96» по азимуту 258,92 ° на ЗЮЗ на расстоянии 85,20 м вдоль полосы землеотвода располагается характерная точка «97/43»; от характерной точки «97/43» по азимуту 345,89° на С на расстоянии 40,20 м поперек полосы землеотвода располагается характерная точка «98/42а»; от характерной точки «98/42а» по азимуту 76,41° на ВСВ на расстоянии 120,40 м вдоль полосы землеотвода располагается характерная точка «99»; от характерной точки «99» по азимуту 51,13° на ССВ на расстоянии 10,20 м вдоль полосы землеотвода располагается характерная точка «100»; от характерной точки «100» по азимуту 74,81° на ССВ на расстоянии 77,50 м вдоль полосы землеотвода располагается характерная точка «101»; от характерной точки «101» по азимуту 34,57° на ССВ на расстоянии 264,20 м располагается характерная точка «102/65»; от характерной точки «102/65» по азимуту 36,60° на СВ на расстоянии 36,70 м располагается характерная точка «103/64»; от характерной точки «103/64» по азимуту 29,38° на ССВ на расстоянии 493,00 м располагается исходная характерная точка «80». Граница территории установлены на расстоянии 3-25 м от края насыпи.

Исключаемые контуры исследованных территории курганов №№32-36:

а) координаты внешнего контура исследованной территории кургана №32 условно входившую в четвертую группу ОКН. Площадь исследованной территории кургана 1105 кв.м.

нумерация поворотной точки	Координаты характерных поворотной точки во Всемирной геодезической системе координат (WGS-84)		Координаты характерных точек в местной системе координат (МСК-05)	
	широта	долгота	X	Y
105				

Взам.инв.№ | Подпись и дата | Инв. № подл.

Изм	Кол	Лист	Ндок	Подпись	Дата	Выполнение спасательных археологических полевых работ (раскопок и наблюдений) на объектах археологического наследия, расположенных на территории проведения земляных работ по строительству и реконструкции участка автомобильной дороги в обход г. Хасавюрт			
Разработал		Гаджиев Б				Отчет о результатах выполнения спасательных археологических полевых работ курганов №№8-9 « Третьей группы ОКН ФЗ «Хасавюртовские 1-4 курганы»	стадия	Лист	Листов
Проверил		Гаджиев А					П	55	359
ГИП									
						276 Шифр: 156-АРХ-8	ООО «НПЦ ТиК»		

106	[illegible]	[illegible]	[illegible]	[illegible]
107				
108				
109				
110				
111				
112				
113				
114				
115				

б) коо

условно в

территории

нумерация поворотной точки	
116	
117	
118	
119	
120	
121	
122	
123	
124	
125	

в) ко

№№34-35

исследован

нумерация поворотной точки	
126	
127	
128	
129	
130	
131	

Взам.инв.№

Подпись и дата

Инв. № подл.

Изм	Кол	Лист	Nдок	Подпись	Дата	Выполнение спасательных археологических полевых работ (раскопок и наблюдений) на объектах археологического наследия, расположенных на территории проведения земляных работ по строительству и реконструкции участка автомобильной дороги в обход г. Хасавюрт			
Разработал		Гаджиев Б				Отчет о результатах выполнения спасательных археологических полевых работ курганов №№8-9 « Третьей группы ОКН ФЗ «Хасавюртовские 1-4 курганы»	стадия	Лист	Листов
Проверил		Гаджиев А					П	56	359
ГИП							ООО «НПЦ ТиК»		

 Шифр: 156-АРХ-8

132	
133	
134	
135	
136	
137	
138	

г) коор

условно в

территории

нумерация поворотной точки	В
139	
140	
141	
142	
143	
144	
145	
146	
147	

Общая площадь границ территории ОКН ФЗ «Хасавюртовские 1-4-е курганы» с вычетом площади исследованной территории курганов №№32-36 составляет 1208011 кв.м.

* * *

Сведения о земельных участках, на котором распологается ОКН ФЗ «Хасавюртовские 1-4-е курганы» (условно третья группа): Часть границ территории курганов №№5-10 (условно входящее в состав третьей группы) ОКН ФЗ «Хасавюртовские 1-4-е курганы» располагалась в полосе землеотвода под строительство автомобильной дороги Р-217 «Кавказ» в обход города Хасавюрт на участках строительных пикетов (производственные участки) между ПК187+30-ПК187+61 и ПК186+72- ПК187+29, на земельных участках с кадастровыми номерами №05:05:000000:5843 и № 05:05:000152:596, с адресом в соответствии с

публичной кадастровой картой: Республика Дагестан, Хасавюртовский р-н. Указанные ЗУ образованы под строительство автомобильной дороги Р-217 «Кавказ» в обход города Хасавюрт.

Однако по результатам выполнения спасательных археологических полевых работ (раскопок) курганов №№8-9 (условно входившие в состав третьей группы) ОКН ФЗ «Хасавюртовские 1-4-е курганы» земельные участки с кадастровыми номерами №05:05:000000:5843 и № 05:05:000152:596 свободны от объектов археологического наследия. Ситуационный план с показанием территории проведения спасательных археологических полевых работ (раскопок) №№8-9 ОКН ФЗ «Хасавюртовские 1-4-е курганы» (условно третья группа) на фрагменте Единой электронной картографической основы Публичной кадастровой карты НСПД с выделением земельных участков из ЕДРН, на котором располагалась часть исследованной территории, представлен на Рис. 452.

Результаты корректировки границ территории ОКН ФЗ «Хасавюртовские 1-4-е курганы» (условно третьей группы), в связи с заверщением выполнения спасательных археологических полевых работ (раскопок) №№8-9 представлен на Рис. 454-455.

А другая часть территории ОКН ФЗ «Хасавюртовские 1-4-е курганы» (условно третья группа) располагается на землях сельскохозяйственного назначения (бывшие земли совхоза «Юбилейный») расположенные в кадастровых кварталах №05:05:000140 и №05:05:000163 - выделенные под дачное строительство и ведения фермерских хозяйств, с адресом в соответствии с публичной кадастровой картой: Республика Дагестан, Хасавюртовский район и представлен на Рис. 452.

Сведения о земельных участках, на котором распологается ОКН ФЗ «Хасавюртовские 1-4-е курганы» (условно четвертая группа): Часть границ территории ОКН ФЗ «Хасавюртовские 1-4-е курганы» (условно четвертая группа) располагается в полосе землеотвода под строительство автомобильной дороги Р-

217 «Кавказ» в обход г. Хасавюрт на участках между ПК 187+64 - ПК204+00 на земельных участках с кадастровыми номерами №05:05:000000:5843, №05:05:000163:406, №05:05:000163:404, №05:05:000163: 407, №05:05:000163:428, №05:05:000163:408, №05:05:000163:398, №05:05:000152:596 и №05:05:000152:582, с адресами в соответствии с публичной кадастровой картой: Республика Дагестан, Хасавюртовский р-н. Указанные земельные участки образованы под строительство автомобильной дороги Р-217 «Кавказ» в обход г. Хасавюрт.

Другая часть территории ОКН ФЗ «Хасавюртовские 1-4-е курганы» (условно четвертая группа) располагается на землях сельскохозяйственного назначения в кадастровом квартале 05:05:000163, с видом разрешенного использования – для дачного строительства дачного общества, и с адресом в соответствии с публичной кадастровой картой: Республика Дагестан, Хасавюртовский р-н, с/х «Юбилейный».

Ситуационный план с указанием территории, на которой необходимо предусмотреть проведение охранно-спасательных археологических полевых работ (раскопок) ОКН ФЗ «Хасавюртовские 1-4-е курганы» (условно четвертая группа) на фрагменте Единой электронной картографической основы Публичной кадастровой карты НСПД с выделением земельных участков из ЕДРН, представлен на рис. 453.

* * *

По результатам выполнения археологической разведки выявлено, что планируемое строительство автомобильной дороги Р-217 «Кавказ» в обход г.Хасавюрт предусматривает проведение работ в границах территории ОКН ФЗ «Хасавюртовские 1-4-е курганы» через территорию расположения погребальных комплексов (подкурганные погребения с ровиками, подкурганные погребения без ровиков и грунтовые бескурганные погребения), выявленных на участке производственных работ между ПК 187+64 - ПК204+00, включая участки съездов

транспортной развязки №3 (см. Рис. 456).

Ситуационный план местоположения погребальных комплексов ОКН ФЗ «Хасавюртовские 1-4-е курганы» с указанием планируемого строительства автомобильной дороги Р-217 «Кавказ» в обход г.Хасавюрт на участке ПК 187+64 - ПК204+00 в границах территории указанного объекта археологического наследия представлены на рис. 456-457.

В качестве охранно-спасательных мероприятий необходимо проведение археологических раскопок сплошной площадью как для грунтовых могильников, вследствие разрушения насыпей курганов хозяйственной деятельностью. То есть, в качестве основного методического подхода к охранно-спасательным мероприятиям при исследовании подобных памятников (некрополей городищ) должны являться раскопки их как грунтовых могильников на всей площади, попадающей в зону строительных работ. Имеется позитивный опыт при исследовании могильников подобного типа раннего этапа аланской культуры – Бесланского могильника, РСО-Алания (раскопки 2011 гг. Ф.С. Дзуцев, Э.Г. Джанаев; В.Ю. Малашев, 2011), Брутского могильника (раскопки 2002-2003 гг., В.Ю. Малашев) (Габуев, Малашев, 2009), а также могильников «Братские 1-е курганы» (В.Ю. Малашев, 2018), Октябрьский I, Киевский I (Малашев, 2019) – где вскрытие только всей площади дало успешный результат.

Таким образом, в Разделе «Оценка воздействия планируемых земляных работ. План проведения спасательных археологических полевых работ» (Книга 2) необходимо представить мероприятия по обеспечению сохранности памятника ОКН ФЗ «Хасавюртовские 1-4-е курганы» в виде выполнения спасательных археологических полевых работ (раскопок).

Для обеспечения сохранности погребальных комплексов ОКН ФЗ «Хасавюртовские 1-4-е курганы» (условно четвертая группа) необходимо подготовить раздел проектной документации «Мероприятия по обеспечению сохранности территории ОКН ФЗ «Хасавюртовские 1-4 курганы», попадающей в

зону производства земляных работ по строительству участка автомобильной дороги Р-217 «Кавказ» в обход г. Хасавюрт (Раздел 11; Том 10.4; Шифр: 1/18/СТР-АРХ-2)».

Часть 10
Заключение и рекомендации

1) Подводя итоги, следует отметить следующее. В составе исследованных погребальных комплексов присутствуют захоронения, относящиеся к двум погребальным традициям, различающихся хронологически.

Первая традиция представлена подкурганными погребениями в ямах, как окруженными ровиками, так и без ровиков. Диагностические признаки. 1) Ровики кольцевой формы с двумя широтно расположенными перемычками (разрывами контура). 2) Погребения совершены в широтно ориентированных широких прямоугольных ямах. Особенностью этих погребальных сооружений является наличие внутримогильной конструкции из дерева по размерам меньше, чем внутреннее пространство ямы, которая устанавливалась на дне, служила местом размещения тела погребенного и была перекрыта досками, образуя некое подобие гробовины. Пространство между стенками ямы и стенками деревянной конструкции (фальшстенками) было забутовано грунтом выкида. Ориентировка погребенных, в случаях сохранившихся после ограбления, – западная. Предварительная хронологическая оценка – II – первая половина III в. н.э., с возможным смещением в I в. н.э. Данная традиция с точки зрения культурогенеза связана с культурой населения северокавказских степей конца IV в. до н.э. – начала I в. н.э., то есть ее носители являются потомками мигрантов степного населения региона.

Вторая традиция – подкурганные погребения в катакомбах, как окруженными ровиками, так и без ровиков. Диагностические признаки. 1) Ровики кольцевой формы с двумя меридионально расположенными перемычками (разрывами контура). 2) Погребения были совершены в катакомбах с перпендикулярным соотношением длинных осей входной ямы и камеры (тип I), характерными для аланской культуры. Ориентировка погребенных, в случаях сохранившихся после ограбления, – южная. Хронологическая оценка – вторая

половина/конец III – IV в. н.э. Относительно уточнения культурной атрибуции. Учитывая тип катакомб, широтную ориентировку входных ям и южную ориентировку погребенных, носители данной традиции напрямую связаны с аланской культуры раннего этапа Среднего Терека, являясь мигрантами с этой территории. Исходя из планиграфии исследованных погребений, характера погребального обряда и хронологической оценки погребальных комплексов, можно сформулировать гипотезу о смене элит в середине – второй половине III в. н.э., оставлявших захоронения в курганном некрополе.

Высокая плотность погребений и значительная площадь могильника являются основанием для его атрибуции как части городского некрополя Андрейаульского городища.

2) В связи обнаружением в ходе проведения археологических полевых работ (раскопок) курганов №№32-36 Четвертой группы» ОКН ФЗ «Хасавюртовские 1-4 курганы» значительного количества подкурганных погребений с ровиками, подкурганных погребения без ровиков и грунтовых бескурганных погребений (далее – погребальных комплексов) на территории археологических раскопок в исполнение требований п.5 ст. 36, п.3 ст.47.2 и п.12 ст.45.1 Федерального закона от 25.06.2002 № 73-ФЗ «Об объектах культурного наследия (памятниках истории и культуры) народов Российской Федерации» о факте обнаружения погребальных комплексов в составе ОКН ФЗ «Хасавюртовские 1-4 курганы» (условно на территории четвертой группы) было направлено соответствующее Заявление в Агентство по охране культурного наследия РД.

Новые выявленные курганы (№№ I-VIII), совокупно с исследованными курганами 2025 г. с разрушенными насыпями, в площади которых находились в общей сложности 36 погребальных комплексов, относившиеся к 32 курганам, а также в результате закладки разведочных траншей №№ 1-4, дают необходимые основания для того, чтобы рассматривать всю площадь ОКН ФЗ

«Хасавюртовские 1-4 курганы» как сплошную территорию западной части курганного некрополя Андрейаульского городища, а не отдельные курганные группы. То есть, курганные могильники «Хасавюртовские 1-4-е курганы», «Андрейаульский курганный могильник» и др. в совокупности являются единым курганным некрополем Андрейаульского городища. Существующее разделение на отдельные памятники искусственно и лишено рационального смысла. В будущем необходимо проведение археологической разведки в целях внесения корректировок в учетную документацию с объединением их в один памятник, с определением общей границы его территории.

Территория курганного некрополя ОКН ФЗ «Хасавюртовские 1-4 курганы» примыкает к западной границе территории грунтового могильника ВОАН «Акташ кордон».

3) В целях определения наличия (отсутствия) подкурганных погребений с ровиками (и без них) и грунтовых бескурганных погребений на участке полосы землеотвода под строительства автомобильной дороги в обход г.Хасавюрт, а также в целях сбора необходимых сведений указанные в пп.11 и 12 ст. 45.1 Федерального закона (вопросы об изменении границ территории ОКН ФЗ «Хасавюртовские 1-4 курганы») и оперативного их последующего представления в региональный орган охраны объектов культурного наследия, выполнено следующее:

- установлены 4 разведочных траншей на участке между ПК 187+00 – ПК 204+00;

- произведен тщательный осмотр ближайшего окружения от территории ОКН ФЗ «Хасавюртовские 1-4 курганы» (условно четвертая группа) в целях выявления визуально фиксируемых курганных насыпей;

- по результатам выполнения указанных работ произведена корректировка границ территории ОКН ФЗ «Хасавюртовские 1-4 курганы»;

В исполнение требований п.5 ст. 36, п.3 ст.47.2 и п.12 ст.45.1 Федерального закона от 25.06.2002 № 73-ФЗ «Об объектах культурного наследия (памятниках истории и культуры) народов Российской Федерации» в настоящем Разделе проектной документации представлен исчерпывающий материал о новых учетных данных Четвертой группы ОКН ФЗ «Хасавюртовские 1-4 курганы», и в приложении к настоящему разделу представлено письмо, направленное в Агентство по охране культурного наследия РД по новым учетным данным.

Во исполнение требований ст.30 Федерального закона от 25.06.2002 № 73-ФЗ «Об объектах культурного наследия (памятниках истории и культуры) народов Российской Федерации» материалы, обосновывающее уточнение сведений о Четвертой группе ОКН ФЗ «Хасавюртовские 1-4 курганы», включая изменение границ его территории, были направлены на историко-культурную экспертизу и будут представлены с настоящим разделом в Агентство по охране культурного наследия РД.

4) По результатам выполнения археологической разведки выявлено, что планируемое строительство автомобильной дороги Р-217 «Кавказ» в обход г.Хасавюрт предусматривает проведение работ в границах площади Четвертой группы ОКН ФЗ «Хасавюртовские 1-4-е курганы» через территорию нахождения погребальных комплексов (подкурганных погребений с ровиками, подкурганных погребений без ровиков и грунтовых бескурганных погребений), выявленных на участке производственных работ между ПК 187+64 - ПК204+00, включая участки съездов транспортной развязки №3.

5) Для обеспечения сохранности погребальных памятников ОКН ФЗ «Хасавюртовские 1-4-е курганы» необходимо: разработать раздел проектной документации «*Мероприятия по обеспечению сохранности территории Четвертой группы ОКН ФЗ «Хасавюртовские 1-4 курганы», расположенное на*

территории производства земляных работ по строительству участка автомобильной дороги Р-217 «Кавказ» в обход г. Хасавюрт (Раздел 11; Том 10.4; Шифр: 1/18/СТР-АРХ-2)» в котором необходимо представить оценку воздействия планируемых земляных работ на участке между ПК 187+64 - ПК204+00 на указанный объект, а также план проведения спасательных археологических полевых работ (раскопок) погребальных комплесов расположенных в полосе отвода; направить указанный раздел на историко-культурную экспертизу; направить Раздел и Акт государственной историко-культурной экспертизы в Агентство по охране культурного наследия РД на согласование.

В качестве охранно-спасательных мероприятий необходимо проведение археологических раскопок сплошной площадью как для грунтовых могильников, вследствие разрушения насыпей курганов хозяйственной деятельностью. То есть, в качестве основного методического подхода к охранно-спасательным мероприятиям при исследовании подобных памятников (некрополей городищ) должны являться раскопки их как грунтовых могильников на всей площади, попадающей в зону строительных работ.

Список использованной литературы и архивные материалы

Абакаров А.И., Давудов О.М. Археологическая карта Дагестана. М. 1993.

Абрамова М.П., Магомедов М.Г. 1980. О происхождении культуры Андрейаульского городища // Северный Кавказ в древности и в средние века. М.

Атаев Д.М., Абакаров А.И., Магомедов М.Г., Маммаев М.М. 1968. Раскопки Андрейаульского городища // АО. 1967г. М.

Грен А.Н., Отчет о командировке для раскопок и археологического исследования Хазарского каганата в Хасавюртовском округе Терской области // ИАК. Прибавление к вып. 16. СПб. 1907.

Грен А.Н. 1907. Отчет о летней командировке в Хасавюртовский округ Терской области в 1904 г. // Древности. Труды МАО. Т. XXI. Вып. II. Протоколы. Приложение II к протоколу № 631. М. 1905.

Габуев Т. А., Малашев В. Ю., 2009. Памятники ранних алан центральных районов Северного Кавказа. М. : Таус. 468 с.

Исаков М.М., Археологические памятники Дагестана (Материалы к археологической карте). Махачкала. 1966.

Иессен А.А. К вопросу о древнейшей металлургии меди на Кавказе // Известие ГАИМК. М. 1935, вып.120.

Малашев В.Ю., Отчет об исследовании Бесланского могильника в Правобережном районе Республики северная Осетия-Алания в 2011 г. (в зоне строительства автомагистрали М-29 «Кавказ» на участке обхода г. Беслан) // Архив ИА РАН. Р-1. № 30168-30170.

Малашев В. Ю., 2018. Отчет об охранно-спасательных исследованиях могильника «Братские 1-е курганы» в зоне строительства магистрального газопровода «Моздок–Грозный» в Надтеречном районе Чеченской Республики в 2018 г. (Открытые листы № 410, 411) // Архив ИА РАН. Р-1. №№ 64940–64949.

Малашев В. Ю., 2019. Отчет об охранно-спасательных исследованиях

курганных могильников «Октябрьский I» и «Киевский I» в зоне строительства магистрального газопровода «Моздок–Грозный» в Моздокском районе Республики Северная Осетия-Алания в 2019 г. (Открытые листы № 2739, 2740) // Архив ИА РАН. Р-1. №№ 69231–69240.

Малашев В. Ю., 2025. Технический отчет о результатах спасательных археологических полевых работ курганов №32-36 Четвертой группы ОКН ФЗ «Хасавюртовские 1-4 курганы» в 2025 г. (Открытые листы № Р018-00103-00/01662079 от 27.12.2025) // Архив ООО «НПЦ ТиК».

Заявление
об обнаружении объекта, обладающего признаками объекта культурного наследия, в ходе проведения изыскательских, проектных, земляных, строительных, мелиоративных, хозяйственных работ, работ по использованию лесов и иных работ, работ по сохранению объекта культурного наследия

В ходе проведения археологических полевых работ (раскопок) курганов №№32-36 «Четвертой группы» ОКН ФЗ «Хасавюртовские 1-4 курганы» 01 июля 2025г. в полосе отвода под строительство участка автомобильной дороги в обход г.Хасавюрт между ПК 187+64 и ПК 204+00, включая ПК 1+37 на съезде 5 Транспортной развязки №3; ПК 0+46 на съезде 3 Транспортной развязки №3 обнаружен объект, обладающий признаками объекта культурного наследия, т.е. подкурганные погребения с ровиками и без ровиков, а также грунтовые бескурганные погребения расположенные впритык к границе территории «Четвертой группы» ОКН ФЗ «Хасавюртовские 1-4 курганы» (Отрытый лист №Р018-00103-00/01662079 выданный Малашеву В.Ю. от 27.12.2025).

Во исполнение пункта 4 статьи 36, подпункта 2 пункта 3 статьи 47.2 Федерального закона от 25 июня 2002 г. №73-ФЗ «Об объектах культурного наследия (памятниках истории и культуры) народов Российской Федерации» Заказчику работ (ООО «Дортех») направлено уведомление о необходимости приостановления земляных работ в полосе отвода под строительство участка автомобильной дороги в обход г.Хасавюрт между ПК 187+64 и ПК 204+00, включая ПК 1+37 на съезде 5 Транспортной развязки №3; ПК 0+46 на съезде 3 Транспортной развязки №3.

В настоящее время во исполнение просьбы руководства ООО «Дортех» осуществляем разработку раздела мер обеспечения сохранности дополнительно выявленных объектов в составе «Четвертой группы» ОКН ФЗ «Хасавюртовские 1-4 курганы», для последующего представления в Дагнаследие с приложением Акта государственной историко-культурной экспертизы.

Во исполнение пункта 2 ст. 47.2 прошу организовать работу по определению историко-культурной ценности данного объекта.

Прилагаем фотографические изображения объекта (Фис 1-7).

Начальник 1-го экспедиционного отряда **Малашев В.Ю.**
(Отрытый лист №Р018-00103-00/01662079
от 27.12.2024 г.)

Исполнительный директор
ООО «НПЦ Туризм и Краеведение» **Гаджиев Б.Х.**

Наименование или описание объекта: подкурганные и бескурганные погребения в составе «Четвертой группы» ОКН ФЗ «Хасавюртовские 1-4 курганы».

1. По результатам установления разведочной траншеи № 1 на участке между ПК 188+05 и ПК 188+25 были обнаружены 1 подкурганное погребение без ровика и ровик другого кургана (см. Рис.3).

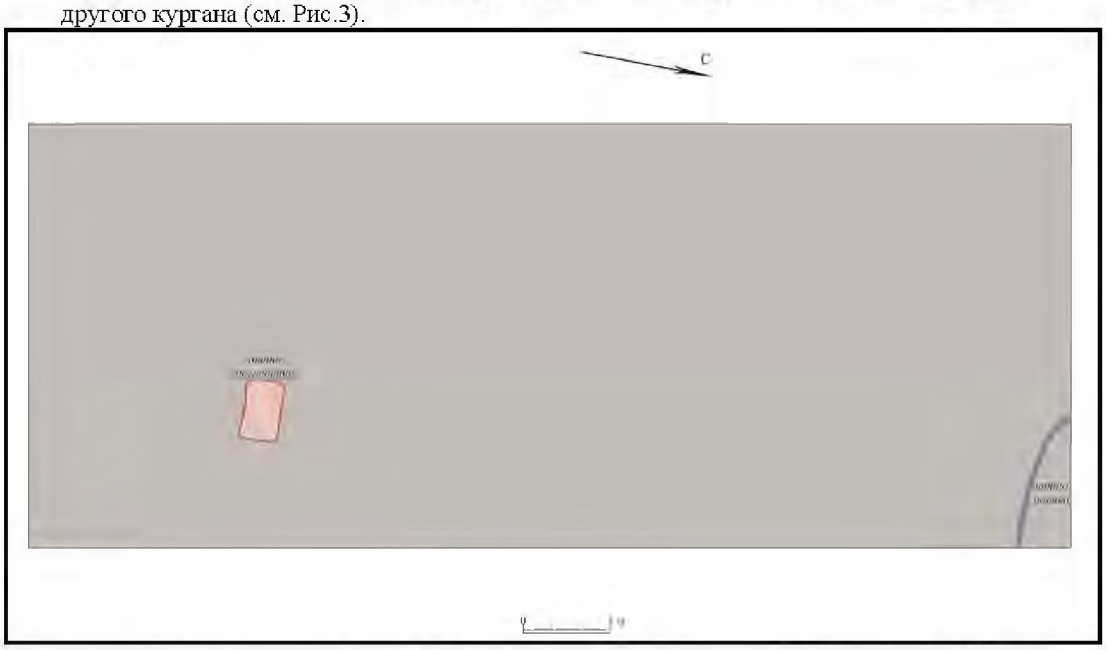

Рис 3. План разведочной траншеи № 1, установленной на участке между 188+05 и ПК 188+25.

2. По результатам установления разведочной траншеи № 2 на участке между ПК 190+82 – ПК 191-02 были обнаружены 4 подкурганных ровика с погребениями, три подкурганных погребения без ровиков, а также дополнительно попадающие в площадь кургана № 32 еще четыре ровика и четыре подкурганных погребения без ровиков (см. Рис.4).

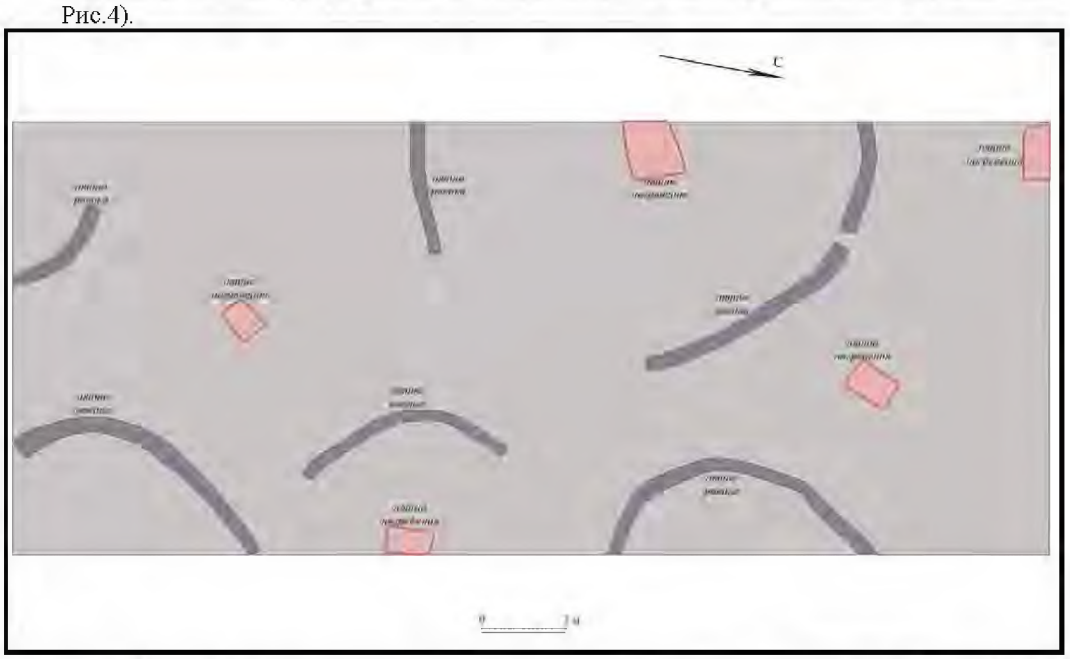

Рис 4. План разведочной траншеи № 2, установленной на участке между ПК 190+82 – ПК 191-02.

3. По результатам установления разведочной траншеи № 3 на участке между ПК 196+13 – ПК 196+43 были обнаружены 5 подкурганных погребений с ровиками, четыре подкурганных погребения без ровиков, а также дополнительно попадающие в площадь кургана № 36 шесть курганов с ровиками, девять подкурганных погребений без ровиков и 2 бескурганных погребения (см. Рис.5).

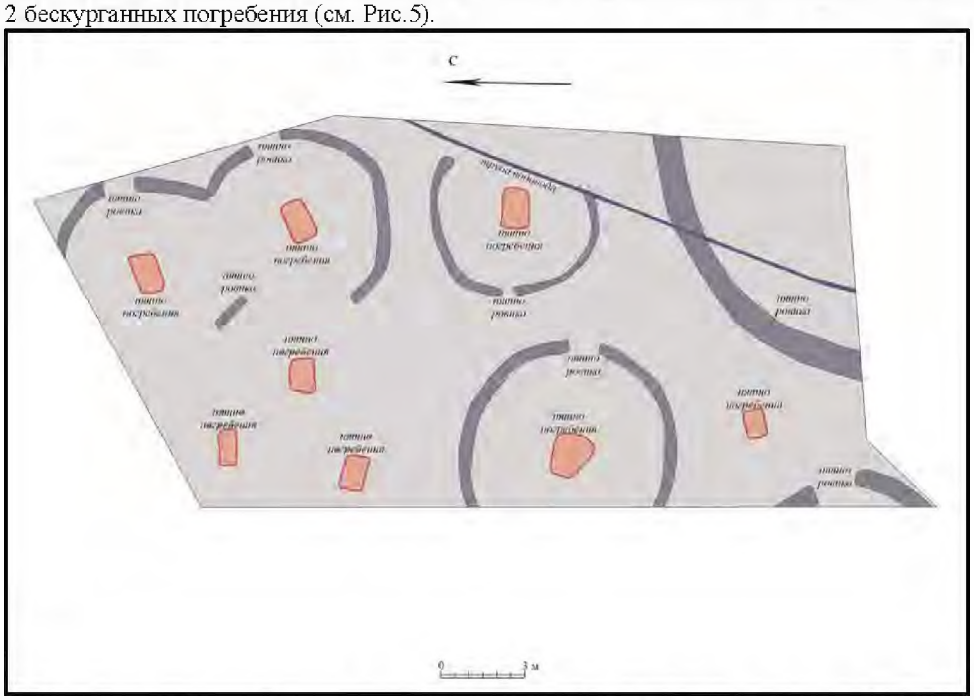

Рис 5. План разведочной траншеи № 3, установленной на участке между ПК 196+13 – ПК 196+43

4. По результатам установления разведочной траншеи № 4 на участке между ПК 200+88 – ПК 200+98, включая участок между ПК 01+03 – ПК 01+13 Съезда 2 на Транспортной развязке 3, были обнаружены 4 подкурганных погребения с ровиками, 24 бескурганных погребения, относящиеся к периферии грунтового могильника, выявленного в ходе археологических наблюдений на территории ВОАН «Акташ кордон» (см. Рис.6 и 7).

Рис.6. План разведочной траншеи № 4, установленной на участке между ПК 200+88 – ПК 200+98, включая участок между ПК 01+03 – ПК 01+13 Съезда 2 на Транспортной развязке 3.



Рис 7. Ортофотоплан с указанием разведочной траншеи № 4 и местоположений обнаруженных грунтовых бескурганных погребений в ходе выполнения археологических наблюдений на территории ВОАН «Акташ кордон».

5. По результатам выполнения полевых археологических работ (наблюдений) на территории ВОАН «Акташ кордон» были исследованы 29 подкурганных погребения без ровиков Исследованные погребения в основном локализуются на западной части исследованной территории (см. Рис. 8).

Взам.инв.№ | Подпись и дата | Инв. № подл.

Изм	Кол	Лист	Ндок	Подпись	Дата	Выполнение спасательных археологических полевых работ (раскопок и наблюдений) на объектах археологического наследия, расположенных на территории проведения земляных работ по строительству и реконструкции участка автомобильной дороги в обход г. Хасавюрт			
Разработал		Гаджиев Б				Отчет о результатах выполнения спасательных археологических полевых работ курганов №№8-9 « Третьей группы ОКН ФЗ «Хасавюртовские 1-4 курганы»	стадия	Лист	Листов
Проверил		Гаджиев А					П	78	359
ГИП									
						299 Шифр: 156-АРХ-8	ООО «НПЦ ТиК»		

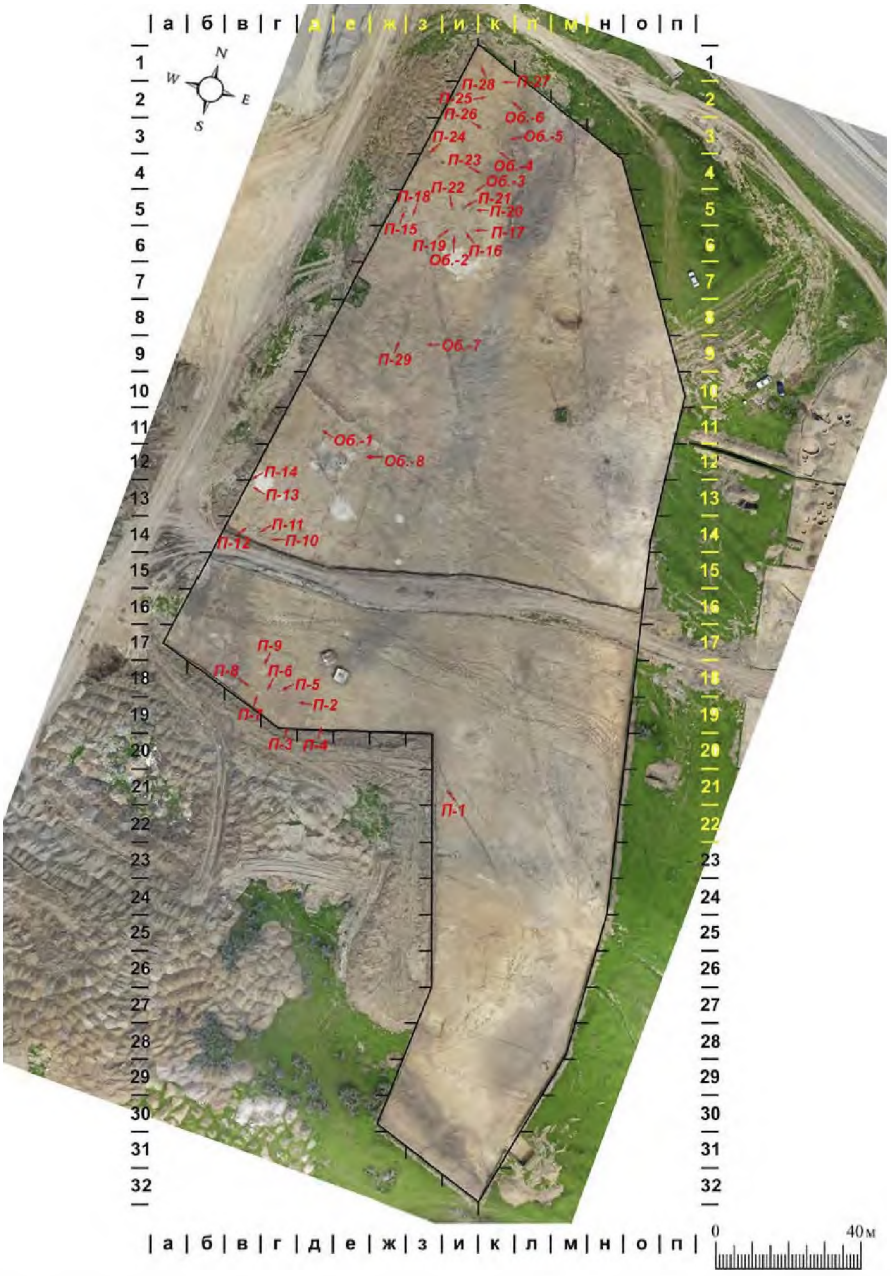

Рис 8. Ортофотоплан территории археологических наблюдений в границах ВОАН «Акташ кордон» с указанием местоположения грунтовых бескурганных погребений.

Таким образом, по результатам заладки 4-х разведочных траншей установлено наличие подкурганных погребений с ровиками и без ровиков, а также бескурганных погребений в полосе отвода под строительство участка автомобильной дороги в обход г.Хасавюрт между ПК 187+64 и ПК 204+00, включая ПК 1+37 на съезде 5 Транспортной развязки №3; ПК 0+46 на съезде 3 Транспортной развязки №3. Полагаем, что обнаруженные погребения относятся к территории «Четвертой группы» ОКН ФЗ «Хасавюртовские 1-4 курганы».

Согласно проекту строительства автомобильной дороги по обходу г. Хасавюрт на участке ПК 187+64 и ПК 204+00, включая ПК 1+37 на съезде 5 Транспортной развязки №3; ПК 0+46 на съезде 3 Транспортной развязки №3, планируются осуществить срезку почвенно-растительного слоя в границах территории ОАН на площади примерно 91783 кв.м для последующего устройства основания и возведение дорожного покрытия (дорожной одежды). Площадь территории выполненных полевых археологических работ (раскопок) курганов №№ 32-36 в полосе отвода под строительство автомобильной дороги в обход г.Хасавюрт составило 4320 кв.м, включая: 786 кв.м. на территории кургана № 32; 167 кв.м. на территории кургана № 33; 1451 кв.м. на территории курганов №№ 34-35; 1916 кв.м. на территории кургана № 36.

Выполнение земляных работ по строительству автомобильной дороги по обходу г.Хасавюрт на участке ПК 187+64 и ПК 204+00, включая ПК 1+37 на съезде 5 Транспортной развязки №3; ПК 0+46 на съезде 3 Транспортной развязки № 3 через территорию «Четвертой группы» ОКН ФЗ «Хасавюртовские 1-4 курганы» приведет к повреждению целостности территории данного объекта археологического наследия.

В исполнение п.5 ст. 36 Федерального закона от 25 июня 2002 г. №73-ФЗ «Об объектах культурного наследия (памятниках истории и культуры) народов Российской Федерации» направляем настоящее уведомление об обнаружении в полосе отвода под строительство участка автомобильной дороги между ПК 187+64 и ПК 204+00 включая ПК 1+37 на съезде 5 Транспортной развязки №3; ПК 0+46 на съезде 3 Транспортной развязки № 3 значительного количества подкурганных погребений с ровиками и без ровиков, а также грунтовых бескурганных погребений, входящих в состав «Четвертой группы» ОКН ФЗ «Хасавюртовские 1-4 курганы», и принятия соответствующих решений во исполнение требований ст.36 указанного Федерального закона.

Начальник 1-го экспедиционного отряда **Малашев В.Ю.**
(Отрытый лист №Р018-00103-00/01662079
от 27.12.2024 г.)

Исполнительный директор,
руководитель департамента
археологии и спецпроектов **Гаджиев Б.Х.**

Взам.инв.№ | Подпись и дата | Инв. № подл.

Изм	Кол	Лист	Ндок	Подпись	Дата	Выполнение спасательных археологических полевых работ (раскопок и наблюдений) на объектах археологического наследия, расположенных на территории проведения земляных работ по строительству и реконструкции участка автомобильной дороги в обход г. Хасавюрт			
Разработал		Гаджиев Б				Отчет о результатах выполнения спасательных археологических полевых работ курганов №№8-9 « Третьей группы ОКН ФЗ «Хасавюртовские 1-4 курганы»	стадия	Лист	Листов
Проверил		Гаджиев А					П	80	359
ГИП									
						301 Шифр: 156-АРХ-8	ООО «НПЦ ТиК»		

Министерство культуры Российской Федерации

ОТКРЫТЫЙ ЛИСТ

№ Р018-00103-00/01662079

Настоящий открытый лист выдан:

Малашеву Владимиру Юрьевичу

паспорт 4507 № 604938

(серия номер паспорта)

на право проведения археологических полевых работ

на территории курганов № 32, № 33, № 34, № 35, № 36 в составе объекта культурного наследия федерального значения «Хасавюртовские 1-4-е курганы» в рамках проекта «Строительство и реконструкция участков автомобильной дороги Р-217 «Кавказ», автомобильная дорога М-4 «Дон» – Владикавказ – Грозный – Махачкала – граница с Азербайджанской Республикой. Строительство автомобильной дороги Р-217 «Кавказ», автомобильная дорога М-4 «Дон» – Владикавказ – Грозный – Махачкала – граница с Азербайджанской Республикой на участке км 718+800 – км 739+000 (обход г. Хасавюрт), Республика Дагестан» в Хасавюртовском и Новолакском районах Республики Дагестан.

(место проведения археологических полевых работ)

На основании открытого листа

Малашев Владимир Юрьевич

(Ф.И.О)

имеет право производить следующие археологические полевые работы:

археологические раскопки на указанном объекте культурного наследия в целях его изучения и сохранения.

Передоверие права на проведение археологических полевых работ по данному открытому листу другому лицу запрещается.

Срок действия открытого листа: с ***27 декабря 2024 г.*** по ***24 декабря 2025 г.***

Дата принятия решения о предоставлении открытого листа: ***27 декабря 2024 г.***

Первый заместитель Министра (должность) _____ (подпись) **С.Г.Обрывалин** (Ф.И.О.)

Дата ***27 декабря 2024 г.*** М.П.

040957

						Выполнение спасательных археологических полевых работ (раскопок и наблюдений) на объектах археологического наследия, расположенных на территории проведения земляных работ по строительству и реконструкции участка автомобильной дороги в обход г. Хасавюрт		
Изм	Кол	Лист	Ндок	Подпись	Дата			
Разработал		Гаджиев Б				Отчет о результатах выполнения спасательных археологических полевых работ курганов №№8-9 « Третьей группы ОКН ФЗ «Хасавюртовские 1-4 курганы»	стадия	Лист	Листов
Проверил		Гаджиев А					П	81	359
ГИП						302 Шифр: 156-АРХ-8	ООО «НПЦ ТиК»		

Взам.инв.№ | Подпись и дата | Инв. № подл.

Приложение 3

Общество с ограниченной ответственностью
Научно-Производственный Центр "ТУРИЗМ и КРАЕВЕДЕНИЕ"
НПЦ ТиК
367014, Республика Дагестан, г.Кизилюрт, ул.Алиева, 27. Тел: (918) 738-20-05, (928) 554-05-59
367014, Республика Дагестан, г.Махачкала, ул.Пирагимальная, 39/2. Тел: (928) 220-31-06

№ 28/25-БХ 07.08.2025 г.

Руководителю Агентства по охране культурного наследия Республики Дагестан М.А. Мусаеву
Копия: ООО «Дортех»

В исполнении требований п.12. ст.45.1 Федерального закона от 25.06.2002 № 73-ФЗ «Об объектах культурного наследия (памятниках истории и культуры) народов Российской Федерации» представляем информацию об изменениях в учетные данные ОКН ФЗ «Хасавюртовские 1-4-е курганы», произошедшие в результате проведения археологических полевых работ (раскопок) курганов №№ 8-9 (условно расположенные на территории третьей группы) ОКН ФЗ «Хасавюртовские 1-4-е курганы» и раскопок курганов №№32-36 (условно расположенные на территории четвертой группы) ОКН ФЗ «Хасавюртовские 1-4-е курганы», а также в связи выявлением погребальных комплексов на участке полосы землеотвода под строительства автомобильной дороги в обход г.Хасавюрт на участке между ПК 187+64 - ПК204+00 по результатам установки 4 разведочных траншей и новых визуально фиксируемых курганных насыпей №№ 63(I)-70(VIII) ОКН ФЗ «Хасавюртовские 1-4 курганы»

ОКН ФЗ «Хасавюртовские 1-4-е курганы» был выявлен в 80-х гг. XIX в археологом А.Н.Греном, на государственную охрану согласно постановлению Правительства РД № 11 от 28 января 1997 года «О внесении дополнений в перечень памятников истории и культуры республиканского значения, подлежащих государственной охране», с адресным ориентиром: г.Хасавюрт, между г.Хасавюрт и с.Андрейаул. Хронологически объект археологического наследия датируется II тыс. до н.э.

В литературе имеются сведения о раскопках в 80-х гг. XIX в. у г. Хасавюрта около 100 курганов (*Грен А.Н.* 1907. С. 133; *Иессен А.А.* 1935. С. 33; *Мунчаев Р.*, 1959. С. 10, *Исаков М.И.* 1966. С. 38, *Магомедов М.Г.* 1983. С. 9). Раскопки приписываются Н.А. Нарышкину, но эти сведения не находят документального подтверждения (*Гмыря Л.Б.* 1993. С. 10; Она же, 1998. С. 132–133). Большинство крупных курганов раскапывались жителями с. Эндирей в поисках сокровищ. В 1904 г. А.Н. Грен раскопал один крупный курган, именуемый Болтояк-тюбе (*Грен А.Н.* 1905. С. 18–19; Он же, 1907. С. 134–137), который может быть датирован первыми веками н.э.[1]

В книге М.И.Исакова «Археологическая памятники Дагестана» указывается следующее его описание «494-497. Хасавюртовские 1-4-е курганы. *Хасавюрт – город. Между г. Хасавюртом и с.Андрей-аул находятся 4 группы курганов, расположенные по обеим сторонам дороги. Около 100 курганов здесь раскопал Н.А.Нарышкин (82, 33). В 1904 г. здесь около 30 курганов раскопал А.Н.Грен (83, 133-137). А.А.Иессен относит курганы, исследованные А.Н.Греном ко* I тысячелетию до н.э. (82, 33)»". Кроме того, к описанию памятника представлен библиографический источник, который указан в скобках (*Иессен А.А.* Работа на Сулаке. Археологические работы ГАИМК на новостройках в 1932-1933гг», С.33., *Грен А.Н.* Отчет о командировке для раскопок и археологического исследования Хазарского каганата в Хасавюртовском округе Терской области // ИАК. Прибавление к вып. 16. СПб.1907.С 133-137).

В книге А.И. Абакарова, О.М. Давудова «Археологическая карта Дагестана» указывается следующее его описание «83. Хасавюртовские 1-3-е курганы. *Между*

г.Хасавюрт и сел. Андрейаул находится 4 группы курганов, расположенные по обеим сторонам дороги, в которых раскопано 130 курганов. Курганы относятся ко II тысячелетию до н.э.» *(Абакаров А.И., Давудов О.М.* Археологическая карта Дагестана. 1993. С.119. № 83.). Кроме того, к описанию памятника представлен библиографический источник: Грен А.Н., 1907. С.133-137; Иесен А.А. 1935а. С.33; Исаков М.И., 1966. С.38, №494-497.[III]

По результатам выполнения археологической разведки зоны полосы землеотвода по строительному титулу (объекту) «*Строительство и реконструкция участков автомобильной дороги Р-217 «Кавказ» автомобильная дорога М-4 «Дон» - Владикавказ - Грозный - Махачкала - граница с Азербайджанской Республикой. Строительство автомобильной дороги Р-217 «Кавказ» автомобильная дорога М-4 «Дон» - Владикавказ - Грозный - Махачкала - граница с Азербайджанской Республикой на участке км 718+800 - км 739+000 (обход г. Хасавюрт), Республика Дагестан» (далее – строительство автомобильной дороги Р-217 «Кавказ» в обход г. Хасавюрт)* в 2023 г. в разделе проектной документации Том 10.3 «*Мероприятия по обеспечению сохранности объектов культурного наследия и выявленных объектов культурного наследия, расположенных на территории производства земляных работ по строительству и реконструкции автомобильной дороги Р-217 «Кавказ» в обход г. Хасавюрт: План проведения охранно-спасательных археологических полевых работ*» (Разработчик: ООО «НПЦ Туризма и Краеведения; Шифр:1/18/ПИР/СТР-АРХ; археологические разведки выполнялись на основании Разрешения (Открытого листа) № 0086-2023 от 14 февраля 2023 г., выданного Министерством культуры РФ на имя Абдулаева А.М.) представлен текстовое и графическое описание проект границы территории. Проект границ территории указанному ОАН в установленном порядке представлен в Агентство по охране культурного наследия Республики Дагестан Проект границ территории учтены в сведениях об объекте археологического наследия. Принятие правового акта об утверждении границ территории объекта археологического наследия планируется по мере бюджетного обеспечения.

По результатам выполнения археологической разведки выявлено, что планируемые строительство автомобильной дороги Р-217 «Кавказ» в обход г.Хасавюрт предусматривается произвести путем обеспечения мер физической сохранности границ территории четвертой группы (условно) ОКН ФЗ «Хасавюртовские 1-4-е курганы». Однако, в зимний период 2024 года, в процессе выполнения спасательных археологических полевых работ (раскопок) курганов №№8-9 условно входящее в третью группу ОКН ФЗ «Хасавюртовские 1-4-е курганы» в полосе землеотвода под строительство автомобильной дороги Р-217 «Кавказ» в обход города Хасавюрт были обнаружены 5 визуально фиксируемых курганов относящихся условно к четвертой группе ОКН ФЗ «Хасавюртовские 1-4-е курганы».

В период с мая по июль 2025 г. на основании разрешения (Отрытого листа) на право проведения археологических полевых работ № Р018-00103-00/01662079, выданного Министерством культуры РФ на имя Малашева В.Ю. от 27.12.2024. были выполнены охранно-спасательные археологические полевые работы (раскопки) курганов №№32-36 ОКН ФЗ «Хасавюртовские 1-4-е курганы».

В связи обнаружением в ходе проведения археологических полевых работ (раскопок) курганов №№32-36 ОКН ФЗ «Хасавюртовские 1-4 курганы» значительного количества подкурганных погребений с ровиками, подкурганных погребения без ровиков и грунтовых бескурганных погребений (далее – погребальных комплексов) на территории археологических раскопок в исполнение требований п.5 ст. 36, п.3 ст.47.2 и п.12 ст.45.1 Федерального закона от 25.06.2002 № 73-ФЗ «Об объектах культурного наследия (памятниках истории и культуры) народов Российской Федерации» о факте обнаружения погребальных комплексов в составе ОКН ФЗ «Хасавюртовские 1-4 курганы» (условно в составе четвертой группы) было направлено соответствующее Заявление в Агентство по охране культурного наследия РД.

Кроме того, в связи выявлением погребальных комплексов на участке полосы землеотвода под строительства автомобильной дороги в обход г.Хасавюрт на участке

между ПК 187+64 - ПК204+00 по результатам установки 4 разведочных траншей, а также выявления новых визуально фиксируемых курганных насыпей №№ 63(I)-70(VIII), входящих в состав ОКН ФЗ «Хасавюртовские 1-4 курганы», определена новая граница территории ОКН ФЗ «Хасавюртовские 1-4 курганы», включая графическую и текстовую информацию о границах его территории.

В исполнение требований п.5 ст. 36, п.3 ст.47.2 и п.12 ст.45.1 Федерального закона от 25.06.2002 № 73-ФЗ «Об объектах культурного наследия (памятниках истории и культуры) народов Российской Федерации» в настоящим письмом информируем Агентство по охране культурного наследия РД о новых учетных данных ОКН ФЗ «Хасавюртовские 1-4 курганы».

Во исполнение требований ст.30 Федерального закона от 25.06.2002 № 73-ФЗ «Об объектах культурного наследия (памятниках истории и культуры) народов Российской Федерации» материалы, обосновывающее уточнение сведений об ОКН ФЗ «Хасавюртовские 1-4 курганы», включая изменение границ его территории, были направлены на историко-культурную экспертизу и Акт государственной историко-культурной экспертизе представляются в Агентство по охране культурного наследия РД.

По результатам выполнения археологической разведки выявлено, что планируемое строительство автомобильной дороги Р-217 «Кавказ» в обход г.Хасавюрт предусматривает проведение работ в границах площади Четвертой группы ОКН ФЗ «Хасавюртовские 1-4-е курганы» через территорию нахождения погребальных комплексов (подкурганных погребений с ровиками, подкурганных погребений без ровиков и грунтовых бескурганных погребений), выявленных на участке производственных работ между ПК 187+64 - ПК204+00, включая участки съездов транспортной развязки №3.

В качестве охранно-спасательных мероприятий необходимо проведение археологических раскопок сплошной площадью как для грунтовых могильников, вследствие разрушения насыпей курганов хозяйственной деятельностью. То есть, в качестве основного методического подхода к охранно-спасательным мероприятиям при исследовании подобных памятников (некрополей городищ) должны являться раскопки их как грунтовых могильников на всей площади, попадающей в зону строительных работ.

Для обеспечения сохранности выявленных погребальных комплексов ОКН ФЗ «Хасавюртовские 1-4-е курганы» предусматривается разработать раздел проектной документации «*Мероприятия по обеспечению сохранности территории ОКН ФЗ «Хасавюртовские 1-4 курганы», расположенное на территории производства земляных работ по строительству участка автомобильной дороги Р-217 «Кавказ» в обход г. Хасавюрт (Раздел 11; Том 10.4; Шифр: 1/18/СТР-АРХ-2)*» будет представлена оценка воздействия планируемых земляных работ на участке между ПК 187+64 - ПК204+00, а также план проведения охранно-спасательных археологических полевых работ (раскопок).

Сведения о земельных участках, на котором располагается ОКН ФЗ «Хасавюртовские 1-4-е курганы» (условно третья группа): Часть границ территории курганов №№5-10 (условно входящее в состав третьей группы) ОКН ФЗ «Хасавюртовские 1-4-е курганы» располагалась в полосе землеотвода под строительство автомобильной дороги Р-217 «Кавказ» в обход города Хасавюрт на участках строительных пикетов (производственные участки) между ПК187+30- ПК187+61 и ПК186+72- ПК187+29, на земельных участках с кадастровыми номерами №05:05:000000:5843 и № 05:05:000152:596, с адресом в соответствии с публичной кадастровой картой: Республика Дагестан, Хасавюртовский р-н. Указанные ЗУ образованы под строительство автомобильной дороги Р-217 «Кавказ» в обход города Хасавюрт.

Однако по результатам выполнения спасательных археологических полевых работ (раскопок) курганов №№8-9 (условно входившие в состав третьей группы) ОКН ФЗ «Хасавюртовские 1-4-е курганы» земельные участки с кадастровыми номерами №05:05:000000:5843 и № 05:05:000152:596 свободны от объектов археологического наследия. Ситуационный план с показанием территории проведения спасательных археологических полевых работ (раскопок) №№8-9 ОКН ФЗ «Хасавюртовские 1-4-е курганы» (условно третья группа) на фрагменте Единой электронной картографической

основы Публичной кадастровой карты НСПД с выделением земельных участков из ЕДРН, на котором располагалась часть исследованной территории, представлен на Рис. 452.

Результаты корректировки границ территории ОКН ФЗ «Хасавюртовские 1-4-е курганы» (условно третьей группы), в связи с завершением выполнения спасательных археологических полевых работ (раскопок) №№8-9 представлен на Рис. 454-455.

А другая часть территории ОКН ФЗ «Хасавюртовские 1-4-е курганы» (условно третья группа) располагается на землях сельскохозяйственного назначения (бывшие земли совхоза «Юбилейный») расположенные в кадастровых кварталах №05:05:000140 и №05:05:000163 - выделенные под дачное строительство и ведения фермерских хозяйств, с адресом в соответствии с публичной кадастровой картой: Республика Дагестан, Хасавюртовский район и представлен на Рис. 452.

Сведения о земельных участках, на котором располагается ОКН ФЗ «Хасавюртовские 1-4-е курганы» (условно четвертая группа): Часть границ территории ОКН ФЗ «Хасавюртовские 1-4-е курганы» (условно четвертая группа) располагается в полосе землеотвода под строительство автомобильной дороги Р-217 «Кавказ» в обход г. Хасавюрт на участках между ПК 187+64 - ПК204+00 на земельных участках с кадастровыми номерами №05:05:000000:5843, №05:05:000163:406, №05:05:000163:404, №05:05:000163: 407, №05:05:000163:428, №05:05:000163:408, №05:05:000163:398, №05:05:000152:596 и №05:05:000152:582, с адресами в соответствии с публичной кадастровой картой: Республика Дагестан, Хасавюртовский р-н. Указанные земельные участки образованы под строительство автомобильной дороги Р-217 «Кавказ» в обход г. Хасавюрт.

Другая часть территории ОКН ФЗ «Хасавюртовские 1-4-е курганы» (условно четвертая группа) располагается на землях сельскохозяйственного назначения в кадастровом квартале 05:05:000163, с видом разрешенного использования – для дачного строительства дачного общества, и с адресом в соответствии с публичной кадастровой картой: Республика Дагестан, Хасавюртовский р-н, с/х «Юбилейный».

Ситуационный план с указанием территории, на которой необходимо предусмотреть проведение охранно-спасательных археологических полевых работ (раскопок) ОКН ФЗ «Хасавюртовские 1-4-е курганы» (условно четвертая группа) на фрагменте Единой электронной картографической основы Публичной кадастровой карты НСПД с выделением земельных участков из ЕДРН, представлен на рис. 453.

В связи с изложенным представляем скоординированное графическое и текстовое описание границ территории ОКН ФЗ «Хасавюртовские 1-4-е курганы», а также Акт государственной историко-культурной экспертизы по нему.

1) Графическое описание границ территории: Ортофотоплан уточненной границы территории памятника археологии составленный по результатам выполнения спасательных археологических полевых работ (раскопок) курганов №№8-9 и №№32-36 ОКН ФЗ «Хасавюртовские 1-4-е курганы» и работ по уточнению границ территории объекта археологического наследия, представлены на Рис. 455 и 456 (прилагаются).

Нижеследующей таблице представляем скорректированные (уточненные) координаты характерных поворотных точек границ территории ОКН ФЗ «Хасавюртовские 1-4 курганы» по результатам обнаружения в процессе выполнения спасательных археологических полевых работ (раскопок) курганов №№32-36 значительного количества подкурганных погребений с ровиками, подкурганных погребения без ровиков и грунтовых бескурганных погребений, как на территории археологических раскопок, так и в разведочных траншеях №№1-4, а также в связи с обнаружением новых выявленных курганов №№63(I)-70(VIII) к северу от границ территории указанного объекта археологического наследия (см. таб. №1).

Таблица №1

Таблица корректированных координат характерных поворотных точек объекта археологического наследия, по результатам выполнения спасательных археологических полевых работ (раскопок) курганов

№№8-9 ОКН ФЗ «Хасавюртовские 1-4-е курганы» (условно третьей группы), курганов №№32-36 ОКН ФЗ «Хасавюртовские 1-4 курганы» (условно четвертой группы) и работ по уточнению границ территории ОАН

Наименование объекта, входящее в состав памятника	Граница территории объекта				Сведения об объекте
	нумерация поворотной точки	Координаты характерных поворотной точки во Всемирной геодезической системе координат (WGS-84)		Координаты характерных точек в местной системе координат (МСК-05)	
		широта	долгота	X	Y
Курган 1 (условно третья группа)					
Курган 2 (условно третья группа)					
Курган 3 (условно третья группа)					
Курган 4 (условно третья группа)					
Курганы 5-7 и 10 (условно третья группа)					

5

Курган
11-31
(условно
третья
группа)

Курганы
№№32(1
62(31),
Курганы
№№63(I
70(VIII),
террито
погребал
х
констру
(условно
четверта
группа)

						Выполнение спасательных археологических полевых работ (раскопок и наблюдений) на объектах археологического наследия, расположенных на территории проведения земляных работ по строительству и реконструкции участка автомобильной дороги в обход г. Хасавюрт	
Изм	Кол	Лист	Ndok	Подпись	Дата		
Разработал		Гаджиев Б				Отчет о результатах выполнения спасательных археологических полевых работ курганов №№8-9 « Третьей группы ОКН ФЗ «Хасавюртовские 1-4 курганы»	стадия: П; Лист: 87; Листов: 359
Проверил		Гаджиев А					
ГИП							
						308 Шифр: 156-АРХ-8	ООО «НПЦ ТиК»

Взам.инв.№

Подпись и дата

Инв. № подл.

2м;
3м;
4м;
4м;
5м;
3м;
4м;
5м;
3м;
5м;
5м;
4м;
5м;
3м;
5м;
3м;
3м;
м;
4м;
4м;
5м;
2м;
3м;
,4м;
1,0м

кв.м

931

7

						Выполнение спасательных археологических полевых работ (раскопок и наблюдений) на объектах археологического наследия, расположенных на территории проведения земляных работ по строительству и реконструкции участка автомобильной дороги в обход г. Хасавюрт			
Изм	Кол	Лист	Ндок	Подпись	Дата				
Разработал		Гаджиев Б				Отчет о результатах выполнения спасательных археологических полевых работ курганов №№8-9 « Третьей группы ОКН ФЗ «Хасавюртовские 1-4 курганы»	стадия	Лист	Листов
Проверил		Гаджиев А					П	88	359
ГИП							ООО «НПЦ ТиК»		
						309 Шифр: 156-АРХ-8			

Взам.инв.№

Подпись и дата

Инв. № подл.

Внешний контур исследован ной территории кургана №36 (условно четвертая группа)

Уточненна исследова

хар
в

кур
ус
Наименован входящее в памятника

Исследова территории №№8-9 вхс третью гру (условно)

Поворотны границ терр четвертой г (условно)

Исследова территории №№32-36 г четвертую (условно)

Метод определения координат характерных (поворотных, угловых) точек границ территории Четвертой группы ОКН ФЗ «Хасавюртовские 1-4 курганы»: картометрический. Для пересчета координат характерных поворотной точки границ территории ОКН из WGS-84 в МСК – 05 использованы программные возможности сайта «Геокалькулятор – пересчет координат» https://geoproj.ru/?ysclid=mctfob2yv6632289403.

2) Текстовое описание границ территории: граница территории ОКН ФЗ «Хасавюртовские 1-4-е курганы» представлена следующими 7 отдельными участками: участок границ территории кургана №1; участок границ территории кургана №2; участок границ территории кургана №3; участок границ территории кургана №4; участок границ территории курганов №№5-7 и №10; участок границ территории курганов №11-31; участок границ территории курганов №№32(1)-62(31) и №№63(I)-70(VIII); исключаемые контуры исследованных территории курганов №№32-36.

Курган №1 имеет отдельную границу территории, которая состоит из 8 характерных точек (точки 1-8).

От начальной точки границ территории «1» (характерная поворотная точка 1), расположенного на С углу границ территории кургана, в 61,40 м на ВЮВ (азимут 111,29°) располагается характерная точка «2». Далее: от характерной точки «2» по азимуту 155,20° на ЮЮВ на расстоянии 55,40 м располагается характерная точка «3»; от характерной точки «3» по азимуту 200,97° на ЗЗЮ на расстоянии 50,0 м располагается характерная точка «4»; от характерной точки «4» по азимуту 243,71° на ЗЮ на расстоянии 59,70 м располагается характерная точка «5»; от характерной точки «5» по азимуту 289,91° на ЗСЗ на расстоянии 56,80 м располагается характерная точка «6»; от характерной точки «6» по азимуту 332,11° на ССЗ на расстоянии 55,40 м располагается характерная точка «7»; от характерной точки «7» по азимуту 16,84° на ССВ на расстоянии 56,50 м располагается характерная точка «8»; от характерной точки «8» по азимуту 64,32° на ВСВ на расстоянии 60,60 м располагается исходная характерная точка «1».

Граница территории кургана 1 установлены на расстоянии 25 м от края насыпи. Периметр границ территории кургана 1 составляет 463 м, площадь границ территории кургана – 1090 кв.м.

Курган №2 имеет отдельную границу территории, которая состоит из 8 характерных точек (точки 9-16).

От начальной точки границ территории «9» (характерная поворотная точка 9), расположенного на С углу границ территории кургана, в 60,0 м на ВЮВ (азимут 109,23°) располагается характерная точка «10». Далее: от характерной точки «10» по азимуту 155,62° на ЮЮВ на расстоянии 53,00 м располагается характерная точка «11»; от характерной точки «11» по азимуту 200,23° на ЗЗЮ на расстоянии 53,0 м располагается характерная точка «12»; от характерной точки «12» по азимуту 247,52° на ЗЮЗ на расстоянии 59,80 м располагается характерная точка «13»; от характерной точки «13» по азимуту 291,94° на ЗСЗ на расстоянии 54,50 м располагается характерная точка «14»; от характерной точки «14» по азимуту 335,60° на ССЗ на расстоянии 50,60 м располагается характерная точка «15»; от характерной точки «15» по азимуту 20,28° на ССВ на расстоянии 51,40 м располагается характерная точка «16»; от характерной точки «16» по азимуту 63,54° на ВСВ на расстоянии 56,70 м располагается исходная характерная точка «9».

Граница территории кургана 2 установлены на расстоянии 25 м от края насыпи. Периметр границ территории кургана 2 составляет 440 м, площадь границ территории кургана – 14557 кв.м.

Курган №3 имеет отдельную границу территории, которая состоит из 10 характерных точек (точки 17-26).

От начальной точки границ территории «17» (характерная поворотная точка 17), расположенного на С углу границ территории кургана, в 43,0 м на ВЮВ (азимут 99,99°) располагается характерная точка «18». Далее: от характерной точки «18» по азимуту 139,50° на ЮВ на расстоянии 35,30 м располагается характерная точка «19»; от характерной точки «19» по азимуту 175,94° на Ю на расстоянии 26,30 м располагается

характерная точка «20»; от характерной точки «20» по азимуту 200,43° на ЗЮЗ на расстоянии 30,40 м располагается характерная точка «21»; от характерной точки «21» по азимуту 240,15° на ЗЮЗ на расстоянии 36,40 м располагается характерная точка «22»; от характерной точки «22» по азимуту 272,22° на З на расстоянии 43,40 м располагается характерная точка «23»; от характерной точки «23» по азимуту 313,73° на ССВ на расстоянии 35,60 м располагается характерная точка «24»; от характерной точки «24» по азимуту 352,0° на С на расстоянии 33,40 м располагается характерная точка «25»; от характерной точки «25» по азимуту 25,04° на ССВ на расстоянии 34,30 м располагается характерная точка «26»; от характерной точки «26» по азимуту 63,31° на ВСВ на расстоянии 38,70 м располагается исходная характерная точка «17».

Граница территории кургана 3 установлены на расстоянии 25 м от края насыпи. Периметр границ территории кургана 3 составляет 357 м, площадь границ территории кургана – 9737 кв.м.

Курган №4 имеет отдельную границу территории, которая состоит из 8 характерных точек (точки 27-34).

От начальной точки границ территории «27» (характерная поворотная точка 27), расположенного на С углу границ территории кургана, в 26,40 м на В (азимут 96,78°) располагается характерная точка «28». Далее: от характерной точки «28» по азимуту 143,52° на ЮВ на расстоянии 26,40 м располагается характерная точка «29»; от характерной точки «29» по азимуту 190,01° на Ю на расстоянии 26,80 м располагается характерная точка «30»; от характерной точки «30» по азимуту 237,55° на ЗЮЗ на расстоянии 25,36 м располагается характерная точка «31»; от характерной точки «31» по азимуту 274,19° на З на расстоянии 29,10 м располагается характерная точка «32»; от характерной точки «32» по азимуту 325,30° на ССЗ на расстоянии 36,80 м располагается характерная точка «33»; от характерной точки «33» по азимуту 13,29° на ССВ на расстоянии 26,40 м располагается характерная точка «34»; от характерной точки «34» по азимуту 58,45° на ВСВ на расстоянии 26,20 м располагается исходная характерная точка «27».

Граница территории кургана 4 установлены на расстоянии 25 м от края насыпи. Периметр границ территории кургана 4 составляет 215 м, площадь границ территории кургана – 3482 кв.м.

Курганы №№5-7 и 10 имеет отдельную границу территории, которая состоит из 23 характерных точек (точки 43-57а).

От начальной точки границ территории «43» (характерная поворотная точка 43), расположенного на СВ углу границ территории курганов, в 34,70 м на ЮЮВ (азимут 148,57°) располагается характерная точка «44». Далее: от характерной точки «44» по азимуту 194,46° на Ю на расстоянии 26,70 м располагается характерная точка «45»; от характерной точки «45» по азимуту 160,75° на ЮЮВ на расстоянии 27,60 м располагается характерная точка «46»; от характерной точки «46» по азимуту 194,44° на Ю на расстоянии 25,60 м располагается характерная точка «47»; от характерной точки «47» по азимуту 237,37° на ЗЮЗ на расстоянии 29,0 м располагается характерная точка «48»; от характерной точки «48» по азимуту 283,79° на ЗСЗ на расстоянии 26,0 м располагается характерная точка «49»; от характерной точки «49» по азимуту 324,54° на СЗ на расстоянии 28,0 м располагается характерная точка «50»; от характерной точки «50» по азимуту 261,82° на З на расстоянии 23,40 м располагается характерная точка «51»; от характерной точки «51» по азимуту 237,62° на ЗЮ на расстоянии 76,30 м располагается характерная точка «52»; от характерной точки «52» по азимуту 286,92° на ЗСЗ на расстоянии 42,20 м располагается характерная точка «53»; от характерной точки «53» по азимуту 327,60° на ССЗ на расстоянии 42,50 м располагается характерная точка «54»; от характерной точки «54» по азимуту 55,08° на ВСВ на расстоянии 55,10 м располагается характерная точка «55а»; от характерной точки «55а» по азимуту 79,82° на В на расстоянии 29,70 м располагается характерная точка «56а»; от характерной точки «56а» по азимуту 40,76° на СВ на расстоянии 13,40 м располагается характерная точка «57а»; от характерной точки «57а» по азимуту 76,56° на ВСВ на расстоянии 134,20 м располагается исходная характерная точка «43».

Граница территории курганов 5-7 и 10 установлены на расстоянии 3-25 м от края насыпи. Периметр границ территории курганов составляет 615 м, площадь границ территории курганов – 24210 кв.м.

Курганы №№11-31 имеет отдельную границу территории. которая состоит из 22 характерных точек (точки 58-79).

От начальной точки границ территории «58» (характерная поворотная точка 58), расположенного на С углу границ территории курганов, в 206,90 м на ЮВ (азимут 117,05°) располагается характерная точка «59». Далее: от характерной точки «59» по азимуту 112,38° на ВЮВ на расстоянии 196,90 м располагается характерная точка «60»; от характерной точки «60» по азимуту 128,40° на ЮВ на расстоянии 44,10 м располагается характерная точка «61»; от характерной точки «61» по азимуту 180,49° на Ю на расстоянии 76,90 м располагается характерная точка «62»; от характерной точки «62» по азимуту 122,80° на ВЮВ на расстоянии 150,80 м располагается характерная точка «63»; от характерной точки «63» по азимуту 173,16° на Ю на расстоянии 32,80 м располагается характерная точка «64»; от характерной точки «64» по азимуту 215,66° на ЗЮ на расстоянии 36,90 м располагается характерная точка «65»; от характерной точки «65» по азимуту 250,55° на ЗЮЗ на расстоянии 233,61 м располагается характерная точка «66»; от характерной точки «66» по азимуту 242,91° на ЗЮЗ на расстоянии 127,70 м располагается характерная точка «67»; от характерной точки «67» по азимуту 259,46° на ЗЮЗ на расстоянии 28,60 м располагается характерная точка «68»; от характерной точки «68» по азимуту 308,85° на СЗ на расстоянии 30,20 м располагается характерная точка «69»; от характерной точки «69» по азимуту 343,05° на ССЗ на расстоянии 71,55 м располагается характерная точка «70»; от характерной точки «70» по азимуту 289,03° на ЗСЗ на расстоянии 60,16 м располагается характерная точка «71»; от характерной точки «71» по азимуту 255,81° на ЗЮЗ на расстоянии 58,60 м располагается характерная точка «72»; от характерной точки «72» по азимуту 275,59° на З на расстоянии 60,40 м располагается характерная точка «73»; от характерной точки «73» по азимуту 307,18° на СЗ на расстоянии 71,30 м располагается характерная точка «74»; от характерной точки «74» по азимуту 344,39° на ССЗ на расстоянии 46,0 м располагается характерная точка «75»; от характерной точки «75» по азимуту 316,27° на СЗ на расстоянии 41,50 м располагается характерная точка «76»; от характерной точки «76» по азимуту 356,93° на С на расстоянии 36,50 м располагается характерная точка «77»; от характерной точки «77» по азимуту 33,51° на ССВ на расстоянии 231,60 м располагается характерная точка «78»; от характерной точки «78» по азимуту 2,71° на С на расстоянии 96,50 м располагается характерная точка «79»; от характерной точки «79» по азимуту 67,86° на ВСВ на расстоянии 41,60 м располагается исходная характерная точка «58».

Граница территории курганов 11-31 установлены на расстоянии 25 м от края насыпи. Периметр границ территории курганов 11-31 составляет 1987 м, площадь границ территории курганов – 222928 кв.м.

Курганы №№32(I)-62(31), включая курганы №№63(I)-70(VIII) и территория погребальных комплексов имеет отдельную границу территории, которая состоит из 24 характерных точек (точки 80-103/64).

От начальной точки границ территории «80» (характерная поворотная точка 80), расположенного в СЗ стороны границ территории курганов, в 524 м на В (азимут 97,93°) располагается характерная точка «81».

Далее: от характерной точки «81» по азимуту 109,88° на ССВ на расстоянии 276,20 м располагается характерная точка «82»; от характерной точки «82» по азимуту 96,05° на В на расстоянии 18,60 м располагается характерная точка «83»; от характерной точки «83» по азимуту 187,60° на Ю на расстоянии 50,0м располагается характерная точка «84/М»; от характерной точки «84/М» по азимуту 198,55° на Ю на расстоянии 244,80 м располагается характерная точка «85»; от характерной точки «85» по азимуту 221,93° на ЗЮ на расстоянии 267,60 м располагается характерная точка «86»; от характерной точки «86» по азимуту 209,54° на ЗЮ на расстоянии 406,50 м располагается характерная точка «87»; от характерной точки «87» по азимуту 232,50° на ЗЮ на расстоянии 326,70 м располагается характерная точка «88»; от характерной точки «88» по азимуту 259,47° на ЗЮЗ на

расстоянии 105,90 м располагается характерная точка «89»; от характерной точки «89» по азимуту 302,54° на ЗСЗ на расстоянии 508,40 м располагается характерная точка «90»; от характерной точки «90» по азимуту 345,81° на ССЗ на расстоянии 89,40 м располагается характерная точка «91»; т характерной точки «91» по азимуту 32,00° на ССВ на расстоянии 153,20 м располагается характерная точка «92»; от характерной точки «92» по азимуту 342,02° на ССЗ на расстоянии 14,40 м располагается характерная точка «93»; от характерной точки «93 по азимуту 255,45° на ЗЮЗ на расстоянии 32,50 м вдоль полосы землеотвода располагается характерная точка «94»; от характерной точки «94» по азимуту 258,45 ° на ЗЮЗ на расстоянии 54,20 м вдоль полосы землеотвода располагается характерная точка «95»; от характерной точки «95» по азимуту 253,98 ° на ЗЮЗ на расстоянии 36,0 м вдоль полосы землеотвода располагается характерная точка «96»; от характерной точки «96» по азимуту 258,92 ° на ЗЮЗ на расстоянии 85,20 м вдоль полосы землеотвода располагается характерная точка «97/43»; от характерной точки «97/43» по азимуту 345,89° на С на расстоянии 40,20 м поперек полосы землеотвода располагается характерная точка «98/42а»; от характерной точки «98/42а» по азимуту 76,41° на ВСВ на расстоянии 120,40 м вдоль полосы землеотвода располагается характерная точка «99»; от характерной точки «99» по азимуту 51,13° на ССВ на расстоянии 10,20 м вдоль полосы землеотвода располагается характерная точка «100»; от характерной точки «100» по азимуту 74,81° на ССВ на расстоянии 77,50 м вдоль полосы землеотвода располагается характерная точка «101»; от характерной точки «101» по азимуту 34,57° на ССВ на расстоянии 264,20 м располагается характерная точка «102/65»; от характерной точки «102/65» по азимуту 36,60° на СВ на расстоянии 36,70 м располагается характерная точка «103/64»; от характерной точки «103/64» по азимуту 29,38° на ССВ на расстоянии 493,00 м располагается исходная характерная точка «80». Граница территории установлены на расстоянии 3-25 м от края насыпи.

Общая площадь границ территории ОКН ФЗ «Хасавюртовские 1-4-е курганы» с вычетом площади исследованной территории курганов №№32-36 составляет 1208011 кв.м.

3) В последующем Заказчику необходимо направить в адрес Агентства по охране культурного наследия Республики Дагестан заявление о согласовании раздела проектной документации по обеспечению мер сохранности территории ОКН ФЗ «Хасавюртовские 1-4 курганы» (в установленной форме) с приложением раздела проектной документации и Акта государственной историко-культурной экспертизы.

Начальник 1-го экспедиционного отряда **Малашев В.Ю.**
(Открытый лист № Р018-00103-00/01662079
от 27.12.2024)

Исполнительный директор,
руководитель департамента
археологии и спецпроектов **Гаджиев Б.Х.**

						Выполнение спасательных археологических полевых работ (раскопок и наблюдений) на объектах археологического наследия, расположенных на территории проведения земляных работ по строительству и реконструкции участка автомобильной дороги в обход г. Хасавюрт		
Изм	Кол	Лист	Ндок	Подпись	Дата			
Разработал		Гаджиев Б				Отчет о результатах выполнения спасательных археологических полевых работ курганов №№8-9 « Третьей группы ОКН ФЗ «Хасавюртовские 1-4 курганы»	стадия	Лист	Листов
Проверил		Гаджиев А					П	93	359
ГИП									
						314 Шифр: 156-АРХ-8	ООО «НПЦ ТиК»		

Взам.инв.№ | Подпись и дата | Инв. № подл.

[I] *Абакаров А.И., Давудов О.М.* Археологическая карта Дагестана. М. 1993; *Абрамова М.П., Магомедов М.Г.* 1980. О происхождении культуры Андрейаульского городища // Северный Кавказ в древности и в средние века. М.; *Атаев Д.М., Абакаров А.И., Магомедов М.Г., Маммаев М.М.* 1968. Раскопки Андрейаульского городища // АО. 1967г. М.; *Грен А.Н.* Отчет о командировке для раскопок и археологического исследования Хазарского каганата в Хасавюртовском округе Терской области // ИАК. Прибавление к вып. 16. СПб.; *Грен А.Н.* 1907. Отчет о летней командировке в Хасавюртовский округ Терской области в 1904 г. // Древности. Труды МАО. Т. XXI. Вып. II. Протоколы. Приложение II к протоколу № 631. М. 1905;

[II] *Исаков М.М.*, Археологические памятники Дагестана (Материалы к археологической карте). Махачкала. 1966. С38, №494-497.

[III] *Грен А.Н.* Отчет о командировке для раскопок и археологического исследования Хазарского каганата в Хасавюртовском округе Терской области // ИАК. Прибавление к вып. 16. СПб.1907; *Иессен А.А.* К вопросу о древнейшей металлургии меди на Кавказе // Известие ГАИМК. М. 1935, вып.120; *Исаков М.М.*, Археологические памятники Дагестана (Материалы к археологической карте). Махачкала. 1966. С38, №494-497

Взам.инв.№ | Подпись и дата | Инв. № подл.

Изм	Кол	Лист	Ндок	Подпись	Дата	Выполнение спасательных археологических полевых работ (раскопок и наблюдений) на объектах археологического наследия, расположенных на территории проведения земляных работ по строительству и реконструкции участка автомобильной дороги в обход г. Хасавюрт			
Разработал		Гаджиев Б				Отчет о результатах выполнения спасательных археологических полевых работ курганов №№8-9 « Третьей группы ОКН ФЗ «Хасавюртовские 1-4 курганы»	стадия	Лист	Листов
Проверил		Гаджиев А					П	94	359
ГИП						315 Шифр: 156-АРХ-8	ООО «НПЦ ТиК»		

Взам.инв.№

Подпись и дата

Инв. № подл.

Изм	Кол	Лист	Ндок	Подпись	Дата
Разработал		Гаджиев Б			
Проверил		Гаджиев А			
ГИП					

Выполнение спасательных археологических полевых работ (раскопок и наблюдений) на объектах археологического наследия, расположенных на территории проведения земляных работ по строительству и реконструкции участка автомобильной дороги в обход г. Хасавюрт

Отчет о результатах выполнения спасательных археологических полевых работ курганов №№8-9 « Третьей группы ОКН ФЗ «Хасавюртовские 1-4 курганы»

стадия	Лист	Листов
П	95	359

 Шифр: 156-АРХ-8

ООО «НПЦ ТиК»

Общество с ограниченной ответственностью
Научно-Производственный Центр
"ТУРИЗМ и КРАЕВЕДЕНИЕ"
Н П Ц Т и К
367014, Республика Дагестан, г.Кизилюрт, ул.Алиева, 27. Тел: (918) 738-20-05, (928) 554-05-59
367014, Республика Дагестан, г.Махачкала, ул.Пирамидальная, 39/2. Тел: (928) 220-31-08

№ 28/25-БХ 07.08.2025 г.

Руководителю Агентства по охране культурного наследия Республики Дагестан М.А. Мусаеву
Копия: ООО «Дортех»

В исполнении требований п.12. ст.45.1 Федерального закона от 25.06.2002 № 73-ФЗ «Об объектах культурного наследия (памятниках истории и культуры) народов Российской Федерации» представляем информацию об изменениях в учетные данные ОКН ФЗ «Хасавюртовские 1-4-е курганы», произошедшие в результате проведения археологических полевых работ (раскопок) курганов №№ 8-9 (условно расположенные на территории третьей группы) ОКН ФЗ «Хасавюртовские 1-4-е курганы» и раскопок курганов №№32-36 (условно расположенные на территории четвертой группы) ОКН ФЗ «Хасавюртовские 1-4-е курганы», а также в связи выявлением погребальных комплексов на участке полосы землеотвода под строительства автомобильной дороги в обход г.Хасавюрт на участке между ПК 187+64 - ПК204+00 по результатам установки 4 разведочных траншей и новых визуально фиксируемых курганных насыпей №№ 63(I)-70(VIII) ОКН ФЗ «Хасавюртовские 1-4 курганы».

ОКН ФЗ «Хасавюртовские 1-4-е курганы» был выявлен в 80-х гг. XIX в археологом А.Н.Греном, на государственную охрану согласно постановлению Правительства РД № 11 от 28 января 1997 года «О внесении дополнений в перечень памятников истории и культуры республиканского значения, подлежащих государственной охране», с адресным ориентиром: г.Хасавюрт, между г.Хасавюрт и с.Андрейаул. Хронологически объект археологического наследия датируется II тыс. до н.э.

В литературе имеются сведения о раскопках в 80-х гг. XIX в. у г. Хасавюрта около 100 курганов (*Грен А.Н.* 1907. С. 133; *Иессен А.А.* 1935. С. 33; *Мунчаев Р.*, 1959. С. 10; *Исаков М.И.* 1966. С. 38; *Магомедов М.Г.* 1983. С. 9). Раскопки приписываются Н.А. Нарышкину, но эти сведения не находят документального подтверждения (*Гмыря Л.Б.* 1993. С. 10; Она же, 1998. С. 132–133). Большинство крупных курганов раскапывались жителями с. Эндирей в поисках сокровищ. В 1904 г. А.Н. Грен раскопал один крупный курган, именуемый Болтояк-тюбе (*Грен А.Н.* 1905. С. 18–19; Он же, 1907. С. 134–137), который может быть датирован первыми веками н.э.[i]

В книге М.И.Исакова «Археологическая памятники Дагестана» указывается следующее его описание «494-497. Хасавюртовские 1-4-е курганы. *Хасавюрт – город. Между г. Хасавюртом и с.Андрей-аул находятся 4 группы курганов, расположенные по обеим сторонам дороги. Около 100 курганов здесь раскопал Н.А.Нарышкин (82, 33). В 1904 г. здесь около 30 курганов раскопал А.Н.Грен (83, 133-137). А.А.Иесен относит курганы, исследованные А.Н.Греном ко* I тысячелетию до н.э. (82, 33)»[ii]. Кроме того, к описанию памятника представлен библиографический источник, который указан в скобках (*Иессен А.А.* Работа на Сулаке. Археологические работы ГАИМК на новостройках в 1932-1933гг», С.33.; *Грен А.Н.* Отчет о командировке для раскопок и археологического исследования Хазарского каганата в Хасавюртовском округе Терской области // ИАК. Прибавление к вып. 16. СПб.1907.С.133-137).

В книге А.И. Абакарова, О.М. Давудова «Археологическая карта Дагестана» указывается следующее его описание «83. Хасавюртовские 1-3-е курганы. *Между*

г.Хасавюрт и сел. Андрейаул находится 4 группы курганов, расположенные по обеим сторонам дороги, в которых раскопано 130 курганов. Курганы относятся ко II тысячелетию до н.э.*» (Абакаров А.И., Давудов О.М.* Археологическая карта Дагестана. 1993. С.119. № 83.). Кроме того, к описанию памятника представлен библиографический источник: Грен А.Н., 1907. С.133-137; Иесен А.А. 1935а. С.33; Исаков М.И., 1966. С.38, №494-497.[iii]

По результатам выполнения археологической разведки зоны полосы землеотвода по строительному титулу (объекту) «*Строительство и реконструкция участков автомобильной дороги Р-217 «Кавказ» автомобильная дорога М-4 «Дон» - Владикавказ - Грозный - Махачкала - граница с Азербайджанской Республикой. Строительство автомобильной дороги Р-217 «Кавказ» автомобильная дорога М-4 «Дон» - Владикавказ - Грозный - Махачкала - граница с Азербайджанской Республикой на участке км 718+800 - км 739+000 (обход г. Хасавюрт), Республика Дагестан» (далее – строительство автомобильной дороги Р-217 «Кавказ» в обход г. Хасавюрт)* в 2023 г. в разделе проектной документации Том 10.3 «*Мероприятия по обеспечению сохранности объектов культурного наследия и выявленных объектов культурного наследия, расположенных на территории производства земляных работ по строительству и реконструкции автомобильной дороги Р-217 «Кавказ» в обход г. Хасавюрт: План проведения охранно-спасательных археологических полевых работ*» (Разработчик: ООО «НПЦ Туризма и Краеведения; Шифр:1/18/ПИР/СТР-АРХ; археологические разведки выполнялись на основании Разрешения (Открытого листа) № 0086-2023 от 14 февраля 2023 г., выданного Министерством культуры РФ на имя Абдулаева А.М.) представлен текстовое и графическое описание проект границы территории. Проект границ территории указанному ОАН в установленном порядке представлен в Агентство по охране культурного наследия Республики Дагестан Проект границ территории учтены в сведениях об объекте археологического наследия. Принятие правового акта об утверждении границ территории объекта археологического наследия планируется по мере бюджетного обеспечения.

По результатам выполнения археологической разведки выявлено, что планируемые строительство автомобильной дороги Р-217 «Кавказ» в обход г.Хасавюрт предусматривается произвести путем обеспечения мер физической сохранности границ территории четвертой группы (условно) ОКН ФЗ «Хасавюртовские 1-4-е курганы». Однако, в зимний период 2024 года, в процессе выполнения спасательных археологических полевых работ (раскопок) курганов №№8-9 условно входящее в третью группу ОКН ФЗ «Хасавюртовские 1-4-е курганы» в полосе землеотвода под строительство автомобильной дороги Р-217 «Кавказ» в обход города Хасавюрт были обнаружены 5 визуально фиксируемых курганов относящихся условно к четвертой группе ОКН ФЗ «Хасавюртовские 1-4-е курганы».

В период с мая по июль 2025 г. на основании разрешения (Отрытого листа) на право проведения археологических полевых работ № Р018-00103-00/01662079, выданного Министерством культуры РФ на имя Малашева В.Ю. от 27.12.2024. были выполнены охранно-спасательные археологические полевые работы (раскопки) курганов №№32-36 ОКН ФЗ «Хасавюртовские 1-4-е курганы».

В связи обнаружением в ходе проведения археологических полевых работ (раскопок) курганов №№32-36 ОКН ФЗ «Хасавюртовские 1-4 курганы» значительного количества подкурганных погребений с ровиками, подкурганных погребения без ровиков и грунтовых бескурганных погребений (далее – погребальных комплексов) на территории археологических раскопок в исполнение требований п.5 ст. 36, п.3 ст.47.2 и п.12 ст.45.1 Федерального закона от 25.06.2002 № 73-ФЗ «Об объектах культурного наследия (памятниках истории и культуры) народов Российской Федерации» о факте обнаружения погребальных комплексов в составе ОКН ФЗ «Хасавюртовские 1-4 курганы» (условно в составе четвортой группы) было направлено соответствующее Заявление в Агентство по охране культурного наследия РД.

Кроме того, в связи выявлением погребальных комплексов на участке полосы землеотвода под строительства автомобильной дороги в обход г.Хасавюрт на участке

между ПК 187+64 - ПК204+00 по результатам установки 4 разведочных траншей, а также выявления новых визуально фиксируемых курганных насыпей №№ 63(I)-70(VIII), входящих в состав ОКН ФЗ «Хасавюртовские 1-4 курганы», определена новая граница территории ОКН ФЗ «Хасавюртовские 1-4 курганы», включая графическую и текстовую информацию о границах его территории.

В исполнение требований п.5 ст. 36, п.3 ст.47.2 и п.12 ст.45.1 Федерального закона от 25.06.2002 № 73-ФЗ «Об объектах культурного наследия (памятниках истории и культуры) народов Российской Федерации» в настоящим письмом информируем Агентство по охране культурного наследия РД о новых учетных данных ОКН ФЗ «Хасавюртовские 1-4 курганы».

Во исполнение требований ст.30 Федерального закона от 25.06.2002 № 73-ФЗ «Об объектах культурного наследия (памятниках истории и культуры) народов Российской Федерации» материалы, обосновывающее уточнение сведений об ОКН ФЗ «Хасавюртовские 1-4 курганы», включая изменение границ его территории, были направлены на историко-культурную экспертизу и Акт государственной историко-культурной экспертизе представляются в Агентство по охране культурного наследия РД.

По результатам выполнения археологической разведки выявлено, что планируемое строительство автомобильной дороги Р-217 «Кавказ» в обход г.Хасавюрт предусматривает проведение работ в границах площади Четвертой группы ОКН ФЗ «Хасавюртовские 1-4-е курганы» через территорию нахождения погребальных комплексов (подкурганных погребений с ровиками, подкурганных погребений без ровиков и грунтовых бескурганных погребений), выявленных на участке производственных работ между ПК 187+64 - ПК204+00, включая участки съездов транспортной развязки №3.

В качестве охранно-спасательных мероприятий необходимо проведение археологических раскопок сплошной площадью как для грунтовых могильников, вследствие разрушения насыпей курганов хозяйственной деятельностью. То есть, в качестве основного методического подхода к охранно-спасательным мероприятиям при исследовании подобных памятников (некрополей городищ) должны являться раскопки их как грунтовых могильников на всей площади, попадающей в зону строительных работ.

Для обеспечения сохранности выявленных погребальных комплексов ОКН ФЗ «Хасавюртовские 1-4-е курганы» предусматривается разработать раздел проектной документации «*Мероприятия по обеспечению сохранности территории ОКН ФЗ «Хасавюртовские 1-4 курганы», расположенное на территории производства земляных работ по строительству участка автомобильной дороги Р-217 «Кавказ» в обход г. Хасавюрт (Раздел 11; Том 10.4; Шифр: 1/18/СТР-АРХ-2)*» будет представлена оценка воздействия планируемых земляных работ на участке между ПК 187+64 - ПК204+00, а также план проведения охранно-спасательных археологических полевых работ (раскопок).

Сведения о земельных участках, на котором располагается ОКН ФЗ «Хасавюртовские 1-4-е курганы» (условно третья группа): Часть границ территории курганов №№5-10 (условно входящее в состав третьей группы) ОКН ФЗ «Хасавюртовские 1-4-е курганы» располагалась в полосе землеотвода под строительство автомобильной дороги Р-217 «Кавказ» в обход города Хасавюрт на участках строительных пикетов (производственные участки) между ПК187+30- ПК187+61 и ПК186+72- ПК187+29, на земельных участках с кадастровыми номерами №05:05:000000:5843 и № 05:05:000152:596, с адресом в соответствии с публичной кадастровой картой: Республика Дагестан, Хасавюртовский р-н. Указанные ЗУ образованы под строительство автомобильной дороги Р-217 «Кавказ» в обход города Хасавюрт.

Однако по результатам выполнения спасательных археологических полевых работ (раскопок) курганов №№8-9 (условно входившие в состав третьей группы) ОКН ФЗ «Хасавюртовские 1-4-е курганы» земельные участки с кадастровыми номерами №05:05:000000:5843 и № 05:05:000152:596 свободны от объектов археологического наследия. Ситуационный план с показанием территории проведения спасательных археологических полевых работ (раскопок) №№8-9 ОКН ФЗ «Хасавюртовские 1-4-е курганы» (условно третья группа) на фрагменте Единой электронной картографической

основы Публичной кадастровой карты НСПД с выделением земельных участков из ЕДРН, на котором располагалась часть исследованной территории, представлен на Рис. 452.

Результаты корректировки границ территории ОКН ФЗ «Хасавюртовские 1-4-е курганы» (условно третьей группы), в связи с заверщением выполнения спасательных археологических полевых работ (раскопок) №№8-9 представлен на Рис. 454-455.

А другая часть территории ОКН ФЗ «Хасавюртовские 1-4-е курганы» (условно третья группа) располагается на землях сельскохозяйственного назначения (бывшие земли совхоза «Юбилейный») расположенные в кадастровых кварталах №05:05:000140 и №05:05:000163 - выделенные под дачное строительство и ведения фермерских хозяйств, с адресом в соответствии с публичной кадастровой картой: Республика Дагестан, Хасавюртовский район и представлен на Рис. 452.

Сведения о земельных участках, на котором распологается ОКН ФЗ «Хасавюртовские 1-4-е курганы» (условно четвертая группа): Часть границ территории ОКН ФЗ «Хасавюртовские 1-4-е курганы» (условно четвертая группа) располагается в полосе землеотвода под строительство автомобильной дороги Р-217 «Кавказ» в обход г. Хасавюрт на участках между ПК 187+64 - ПК204+00 на земельных участках с кадастровыми номерами №05:05:000000:5843, №05:05:000163:406, №05:05:000163:404, №05:05:000163: 407, №05:05:000163:428, №05:05:000163:408, №05:05:000163:398, №05:05:000152:596 и №05:05:000152:582, с адресами в соответствии с публичной кадастровой картой: Республика Дагестан, Хасавюртовский р-н. Указанные земельные участки образованы под строительство автомобильной дороги Р-217 «Кавказ» в обход г. Хасавюрт.

Другая часть территории ОКН ФЗ «Хасавюртовские 1-4-е курганы» (условно четвертая группа) располагается на землях сельскохозяйственного назначения в кадастровом квартале 05:05:000163, с видом разрешенного использования – для дачного строительства дачного общества, и с адресом в соответствии с публичной кадастровой картой: Республика Дагестан, Хасавюртовский р-н, с/х «Юбилейный».

Ситуационный план с указанием территории, на которой необходимо предусмотреть проведение охранно-спасательных археологических полевых работ (раскопок) ОКН ФЗ «Хасавюртовские 1-4-е курганы» (условно четвертая группа) на фрагменте Единой электронной картографической основы Публичной кадастровой карты НСПД с выделением земельных участков из ЕДРН, представлен на рис. 453.

В связи с изложенным представляем скоординированное графическое и текстовое описание границ территории ОКН ФЗ «Хасавюртовские 1-4-е курганы», а также Акт государственной историко-культурной экспертизы по нему.

1) Графическое описание границ территории: Ортофотоплан уточненной границы территории памятника археологии составленный по результатам выполнения спасательных археологических полевых работ (раскопок) курганов №№8-9 и №№32-36 ОКН ФЗ «Хасавюртовские 1-4-е курганы» и работ по уточнению границ территории объекта археологического наследия, представлены на Рис. 455 и 456 (прилагаются).

Нижеследующей таблице представляем скорректированные (уточненные) координаты характерных поворотных точек границ территории ОКН ФЗ «Хасавюртовские 1-4 курганы» по результатам обнаружения в процессе выполнения спасательных археологических полевых работ (раскопок) курганов №№32-36 значительного количества подкурганных погребений с ровиками, подкурганных погребения без ровиков и грунтовых бескурганных погребений, как на территории археологических раскопок, так и в разведочных траншеях №№1-4, а также в связи с обнаружением новых выявленных курганов №№63(I)-70(VIII) к северу от границ территории указанного объекта археологического наследия (см. таб. №1).

Таблица №1

Таблица корректированных координат характерных поворотных точек объекта археологического наследия, по результатам выполнения спасательных археологических полевых работ (раскопок) курганов

№№8-9 ОКН ФЗ «Хасавюртовские 1-4-е курганы» (условно третьей группы), курганов №№32-36 ОКН ФЗ «Хасавюртовские 1-4 курганы» (условно четвертой группы) и работ по уточнению границ территории ОАН

Наименование объекта, входящее в состав памятника	Граница территории объекта: нумерация поворотной точки	Координаты характерных поворотной точки во Всемирной геодезической системе координат (WGS-84): широта	долгота	Координаты характерных точек в местной системе координат (МСК-05): X	Y	Сведения об объекте
Курган 1 (условно третья группа)	1	43° 12.326'С	46° 37.434'В	4774635.421	4270890.263	- к1: d=100м; h- 0,4м; - площадь территории 1090 кв.м;
	2	43° 12.314'С	46° 37.477'В	4774612.951	4270948.411	
	3	43° 12.287'С	46° 37.494'В	4774562.859	4270971.223	
	4	43° 12.261'С	46° 37.481'В	4774514.793	4270953.408	
	5	43° 12.246'С	46° 37.439'В	4774487.263	4270896.399	
	6	43° 12.256'С	46° 37.400'В	4774506.006	4270843.653	
	7	43° 12.282'С	46° 37.381'В	4774554.259	4270818.125	
	8	43° 12.312'С	46° 37.393'В	4774609.737	4270834.618	
Курган 2 (условно третья группа)	9	43° 12.298'С	46° 37.574'В	4774582.763	4271079.669	- к2: d=95,6м; h- около до 20 см по южному полу и до 80 см по северному; - площадь территории 14557 кв.м;
	10	43° 12.288'С	46° 37.616'В	4774564.004	4271136.479	
	11	43° 12.261'С	46° 37.633'В	4774513.913	4271159.292	
	12	43° 12.235'С	46° 37.619'В	4774465.852	4271140.124	
	13	43° 12.222'С	46° 37.578'В	4774442.018	4271084.486	
	14	43° 12.233'С	46° 37.540'В	4774462.605	4271033.102	
	15	43° 12.259'С	46° 37.524'В	4774510.840	4271011.636	
	16	43° 12.284'С	46° 37.537'В	4774557.055	4271029.442	
Курган 3 (условно третья группа)	17	43° 12.261'С	46° 37.707'В	4774513.487	4271259.526	- к3: d=71,4м; h- 0,4м; - площадь территории 9737 кв.м;
	18	43° 12.257'С	46° 37.738'В	4774505.902	4271301.484	
	19	43° 12.242'С	46° 37.755'В	4774478.030	4271324.393	
	20	43° 12.228'С	46° 37.756'В	4774452.102	4271325.637	
	21	43° 12.213'С	46° 37.748'В	4774424.374	4271314.684	
	22	43° 12.203'С	46° 37.725'В	4774405.990	4271283.451	
	23	43° 12.204'С	46° 37.693'В	4774408.025	4271240.114	
	24	43° 12.217'С	46° 37.674'В	4774432.206	4271214.481	
	25	43° 12.235'С	46° 37.670'В	4774465.558	4271209.204	
	26	43° 12.251'С	46° 37.681'В	4774495.120	4271224.230	
Курган 4 (условно третья группа)	27	43° 12.266'С	46° 37.859'В	4774521.874	4271465.449	- к3: d=31,8м; h-0,8м; - площадь территории 3482 кв.м;
	28	43° 12.264'С	46° 37.878'В	4774518.063	4271491.169	
	29	43° 12.253'С	46° 37.890'В	4774497.626	4271507.337	
	30	43° 12.238'С	46° 37.886'В	4774469.875	4271501.802	
	31	43° 12.231'С	46° 37.870'В	4774457.005	4271480.076	
	32	43° 12.232'С	46° 37.848'В	4774458.982	4271450.284	
	33	43° 12.244'С	46° 37.837'В	4774481.264	4271435.478	
	34	43° 12.258'С	46° 37.842'В	4774507.158	4271442.360	
Курганы 5-7 и 10 (условно третья группа)	37а	43° 12.193'С	46° 37.673'В	4774387.773	4271212.937	- к5: d-34м; h-0,8м; - к6: d- 22м; h- 0,6м; - к7: d-20,5м; h- 0,3м; - к10: d-68м; 2,80м; - площадь территории 24210 кв.м;
	38а	43° 12.202'С	46° 37.733'В	4774404.092	4271294.280	
	39а	43° 12.205'С	46° 37.732'В	4774409.653	4271292.949	
	40а	43° 12.206'С	46° 37.738'В	4774411.470	4271301.084	
	41а	43° 12.204'С	46° 37.739'В	4774407.761	4271302.422	
	42а/98	43° 12.209'С	46° 37.768'В	4774416.853	4271341.743	
	43/97	43° 12.188'С	46° 37.775'В	4774377.929	4271351.060	
	44	43° 12.173'С	46° 37.788'В	4774350.080	4271368.551	
	45	43° 12.158'С	46° 37.783'В	4774322.335	4271361.661	
	46	43° 12.144'С	46° 37.790'В	4774296.372	4271371.034	
	47	43° 12.131'С	46° 37.785'В	4774272.330	4271364.159	
	48	43° 12.122'С	46° 37.767'В	4774255.768	4271339.707	

	49	43° 12.126'С	46° 37.749'В	4774263.278	4271315.356	
	50	43° 12.138'С	46° 37.737'В	4774285.566	4271299.195	
	51	43° 12.136'С	46° 37.720'В	4774281.961	4271276.152	
	52	43° 12.114'С	46° 37.672'В	4774241.501	4271210.961	
	53	43° 12.121'С	46° 37.642'В	4774254.635	4271170.379	
	54	43° 12.140'С	46° 37.625'В	4774289.914	4271147.502	
	55а	43° 12.163'С	46° 37.650'В	4774332.357	4271181.547	
	56а	43° 12.166'С	46° 37.672'В	4774337.785	4271211.370	
	57а	43° 12.172'С	46° 37.679'В	4774348.854	4271220.899	
Курганы 11-31 (условно третья группа)	58	43° 12.583'С	46° 37.651'В	4775110.028	4271186.210	- к11: d-34м; h-0,7м;
	59	43° 12.532'С	46° 37.787'В	4775014.815	4271370.007	- к12: d-34м; h-0,6м;
	60	43° 12.491'С	46° 37.922'В	4774938.128	4271552.533	- к13: насыпь овальной формы, размерами 36х40 м; h- до 0,7м по южному полу и 0,9м по северному;
	61	43° 12.477'С	46° 37.947'В	4774912.063	4271586.285	
	62	43° 12.434'С	46° 37.947'В	4774832.444	4271585.951	
	63	43° 12.390'С	46° 38.040'В	4774750.445	4271711.573	
	64/103	43° 12.372'С	46° 38.042'В	4774717.105	4271714.143	- к14: d-34м; h-0,4м;
	65/102	43° 12.357'С	46° 38.026'В	4774689.421	4271692.355	- к15: d-34м; h-0,5м;
	66	43° 12.315'С	46° 37.863'В	4774612.580	4271471.249	- к16: d-34м; h-0,7м;
	67	43° 12.284'С	46° 37.778'В	4774555.666	4271355.875	- к17: d-34м; h-0,4м;
	68	43° 12.281'С	46° 37.757'В	4774550.232	4271327.407	- к18: d-34м; h-0,8м;
	69	43° 12.291'С	46° 37.741'В	4774568.840	4271305.814	-к19: d-40 м, h- 1,4м;
	70	43° 12.328'С	46° 37.724'В	4774637.447	4271283.078	- к20: d-48 м, h-1,6м;
	71	43° 12.339'С	46° 37.682'В	4774658.056	4271226.277	- к21: d-34м; h-0,4м;
	72	43° 12.331'С	46° 37.640'В	4774643.485	4271169.326	- к22: размер насыпи 43х45м; h- по южной полу кургана до 1,1м, по северному до 1,6м;
	73	43° 12.334'С	46° 37.596'В	4774649.294	4271109.752	
	74	43° 12.358'С	46° 37.553'В	4774693.982	4271051.700	- к23 d-52; h- по южной полу кургана до 0,8, по северному 1,2-1,3м;
	75	43° 12.382'С	46° 37.545'В	4774738.467	4271041.054	
	76	43° 12.398'С	46° 37.523'В	4774768.220	4271011.383	- к24: d-34м; h-0,5м;
	77	43° 12.417'С	46° 37.522'В	4774803.406	4271010.179	- к25: d-28 м; h-0,7-0,8м;
	78	43° 12.522'С	46° 37.618'В	4774997.270	4271141.034	- к26: d-38-39 м, h-0,6м;
	79	43° 12.574'С	46° 37.621'В	4775093.537	4271145.508	- к27: d-34м; h-0,8м;
						- к28: d-24 м, h-0,4м;
						- к29: d- 24 м, h-0,6м;
						- к30: d- 42 м, h-1,7м;
						- к31: d-36-37 м, h- по южной полу кургана до 1,2м, по северному до 1,4-1,5м;
						- площадь территории 222928 кв.м
Курганы №№32(1)-62(31), Курганы №№63(I)-70(VIII), территория погребальных конструкций (условно четвертая группа)	80	43° 12.604'С	46° 38.222'В	4775145.665	4271959.725	- к32(1): насыпь имеет слегка вытянутую по оси ЮЮЗ-ССВ овальную форму размерами 31х33 м; h-0,3м;
	81	43° 12.565'С	46° 38.606'В	4775071.318	4272479.512	
	82	43° 12.514'С	46° 38.797'В	4774975.839	4272737.821	
	83	43° 12.512'С	46° 38.810'В	4774972.065	4272755.413	
	84/М	43° 12.564'С	46° 38.913'В	4775067.789	4272895.303	
	85	43° 12.363'С	46° 38.748'В	4774696.513	4272670.326	- к33(2):d-19; h-0,3;
	86	43° 12.253'С	46° 38.619'В	4774493.543	4272494.773	- к34(3):d-23-25м; h-0,6;
	87	43° 12.064'С	46° 38.468'В	4774144.423	4272288.810	- к35(4):d-27м; h-0,2м;
	88	43° 11.956'С	46° 38.276'В	4773945.518	4272027.905	- к36(5):d-24м; h-0,2м;
	89	43° 11.946'С	46° 38.199'В	4773927.434	4271923.523	- к37(6):d-34м; h-0,3м;
	90	43° 12.092'С	46° 37.885'В	4774199.545	4271499.310	- к38(7):d-22м; h-0,4м;
	91	43° 12.136'С	46° 37.870'В	4774281.102	4271479.335	- к39(8):d-28м; h-0,3м;
	92	43° 12.209'С	46° 37.926'В	4774415.950	4271555.757	- к40(9):d-26м; h-0,2м;
	93	43° 12.216'С	46° 37.923'В	4774428.929	4271551.748	- к41(10):d-63м; h-0,3м;
	94	43° 12.211'С	46° 37.900'В	4774419.802	4271520.555	- к42(11):d-19м; h-0,3м;
	95	43° 12.205'С	46° 37.861'В	4774408.914	4271467.682	- к43(12):d-18м; h-0,3м;
						- к44(13):d-17м; h-3,3м;
						- к45(14):d-17м; h-0,2м;

	96	43° 12.192'C	46° 37.801'B	4774385.186	4271386.309	- к46(15):d-16м; h-0,2м; - к47(16):d-16м; h-0,3м; - к48(17):d-15м; h-0,4м; - к49(18):d-41м; h-0,4м; - к50(19):d-16м; h-0,5м; - к51(20):d-16м; h-0,3м; - к52(21):d-15м; h-0,4м; - к53(22):d-16м; h-0,5м; - к54(23):d-21м; h-0,3м; - к55(24):d-64м; h-0,5м; - к56(25):d-45м; h-0,5м; - к57(26):d-18м; h-0,4м; - к58(27):d-21м; h-0,5м; - к59(28):d-20м; h-0,3м; - к60(29):d-19м; h-0,5м; - к61(30):d-17м; h-0,3м; - к62(31):d-14м; h-0,3м; - к63(I):d-36м; h-0,8м; - к64(II):d-32м; h-0,4м; - к65(III):d-32м; h-0,4м; - к66(IV):d-32м; h-0,5м; - к67(V):d-23м; h-0,2м; - к68(VI):d-24м; h-0,3м; - к69(VII):d-32м; h-0,4м; - к70(VIII):d-74м; h-1,0м - площадь границ территории 938243 кв.м
	97/43	43° 12.188'C	46° 37.775'B	4774377.929	4271351.060	
	98/42a	43° 12.209'C	46° 37.768'B	4774416.853	4271341.743	
	99	43° 12.225'C	46° 37.854'B	4774445.987	4271458.357	
	100	43° 12.228'C	46° 37.860'B	4774451.507	4271466.507	
	101	43° 12.239'C	46° 37.915'B	4774471.561	4271541.091	
	102/65	43° 12.357'C	46° 38.026'B	4774689.421	4271692.355	
	103/64	43° 12.372'C	46° 38.042'B	4774717.105	4271714.143	
Внешний контур исследованной территории кургана №32 (условно четвертая группа)	105	43° 12.234'C	46° 37.939'B	4774462.167	4271573.560	- площадь исследованной территории кургана 1105 кв.м; - площадь исследованной территории в полосе отвода 732 кв.м.
	106	43° 12.234'C	46° 37.948'B	4774462.116	4271585.751	
	107	43° 12.230'C	46° 37.955'B	4774454.669	4271595.202	
	108	43° 12.225'C	46° 37.957'B	4774445.400	4271597.872	
	109	43° 12.220'C	46° 37.956'B	4774436.148	4271596.478	
	110	43° 12.216'C	46° 37.952'B	4774428.764	4271591.029	
	111	43° 12.214'C	46° 37.944'B	4774425.106	4271580.178	
	112	43° 12.215'C	46° 37.937'B	4774426.998	4271570.704	
	113	43° 12.219'C	46° 37.930'B	4774434.444	4271561.253	
	114	43° 12.225'C	46° 37.928'B	4774445.565	4271558.591	
	115	43° 12.230'C	46° 37.931'B	4774454.806	4271562.693	
Внешний контур исследованной территории кургана №33 (условно четвертая группа)	116	43° 12.273'C	46° 38.148'B	4774533.197	4271856.954	- площадь исследованной территории кургана 931 кв.м; - площадь исследованной территории в полосе отвода 167 кв.м.
	117	43° 12.275'C	46° 38.158'B	4774536.844	4271870.514	
	118	43° 12.273'C	46° 38.166'B	4774533.096	4271881.335	
	119	43° 12.268'C	46° 38.170'B	4774523.815	4271886.714	
	120	43° 12.262'C	46° 38.169'B	4774512.711	4271885.314	
	121	43° 12.258'C	46° 38.164'B	4774505.333	4271878.511	
	122	43° 12.257'C	46° 38.157'B	4774503.521	4271869.021	
	123	43° 12.258'C	46° 38.150'B	4774505.412	4271859.547	
	124	43° 12.262'C	46° 38.145'B	4774512.846	4271852.806	
	125	43° 12.268'C	46° 38.144'B	4774523.962	4271851.497	
Внешний контур исследованной территории курганов №№34-35 (условно четвертая группа)	126	43° 12.315'C	46° 38.163'B	4774610.881	4271877.594	- площадь исследованной территории кургана 2438 кв.м; - площадь исследованной территории в полосе отвода 1367 кв.м.
	127	43° 12.313'C	46° 38.186'B	4774607.048	4271908.732	
	128	43° 12.302'C	46° 38.188'B	4774586.669	4271911.357	
	129	43° 12.309'C	46° 38.214'B	4774599.484	4271946.627	
	130	43° 12.293'C	46° 38.205'B	4774569.909	4271934.314	
	131	43° 12.288'C	46° 38.204'B	4774560.657	4271932.921	
	132	43° 12.285'C	46° 38.196'B	4774555.147	4271922.062	
	133	43° 12.286'C	46° 38.187'B	4774557.049	4271909.879	
	134	43° 12.289'C	46° 38.182'B	4774562.632	4271903.130	
	135	43° 12.287'C	46° 38.173'B	4774558.979	4271890.924	
	136	43° 12.294'C	46° 38.174'B	4774571.935	4271892.332	

Внешний контур исследованной территории кургана №36 (условно четвертая группа)	137	43° 12.296'С	46° 38.167'В	4774575.677	4271882.866	- площадь исследованной территории кургана 1762 кв.м; - площадь исследованной территории в полосе отвода 1762 кв.м.
	138	43° 12.301'С	46° 38.158'В	4774584.986	4271870.714	
	139	43° 12.314'С	46° 38.236'В	4774608.619	4271976.464	
	140	43° 12.323'С	46° 38.270'В	4774625.093	4272022.585	
	141	43° 12.319'С	46° 38.274'В	4774617.664	4272027.973	
	142	43° 12.301'С	46° 38.270'В	4774584.358	4272022.417	
	143	43° 12.297'С	46° 38.256'В	4774577.029	4272003.424	
	144	43° 12.299'С	46° 38.243'В	4774580.806	4271985.830	
	145	43° 12.304'С	46° 38.241'В	4774590.075	4271983.160	
	146	43° 12.306'С	46° 38.235'В	4774593.812	4271975.048	
	147	43° 12.309'С	46° 38.233'В	4774599.378	4271972.362	
Уточненная площадь границ территории после археологических исследований						1208011 кв.м.

Таблица исключаемых координат характерных поворотных точек объекта археологического наследия, по результатам выполнения спасательных археологических полевых работ (раскопок) курганов №№8-9 входившие условно в третью группу ОКН ФЗ «Хасавюртовские 1-4 курганы» и курганов №№32-36 ОКН ФЗ «Хасавюртовские 1-4 курганы» (входившие условно четвертую группу), а также работ по уточнению границ территории ОАН

Наименование объекта, входящее в состав памятника	Граница территории объекта			Сведения об объекте
	нумерация поворотной точки	Координаты характерных поворотной точки во Всемирной геодезической системе координат (WGS-84)		
		широта	долгота	
Исследованные территории курганов №№8-9 входившие в третью группу (условно)	35	43° 12.200'С	46° 37.621'В	- к8: d-30м; h-0,6м; - к9: d-55; h-1,7м; - площадь исследования к8 - 706 кв.м. (в том числе за полосой 36 кв.м); - площадь исследования к9 - 2375 кв.м. (в том числе за полосой 272 кв.м);
	36	43° 12.200'С	46° 37.642'В	
	37	43° 12.191'С	46° 37.683'В	
	38	43° 12.171'С	46° 37.696'В	
	54	43° 12.140'С	46° 37.625'В	
	55	43° 12.148'С	46° 37.608'В	
	56	43° 12.168'С	46° 37.590'В	
	57	43° 12.187'С	46° 37.594'В	
Поворотные точки границ территории четвертой группы ОАН (условно)	1	43° 12.284'С	46° 38.538'В	
	2	43° 12.253'С	46° 38.619'В	
	8	43° 12.209'С	46° 37.926'В	
	9	43° 12.258'С	46° 38.118'В	
Исследованные территории курганов №№32-36 входившие в четвертую группу (условно)	105-147	-	-	- площадь исследованной территории кургана №32- 1105 кв.м, из них в полосе отвода 732 кв.м; - площадь исследованной территории кургана №33- 931 кв.м, из них в полосе отвода 167 кв.м; - площадь исследованной территории курганов №№34-35- 2438 кв.м, из них в полосе отвода 1367 кв.м; - площадь исследованной территории кургана №36- 1762 кв.м, из них в полосе отвода 1762 кв.м. Всего исследованной территории 6236 кв.м, из них в полосе отвода 4028 кв.м.

Метод определения координат характерных (поворотных, угловых) точек границ территории Четвертой группы ОКН ФЗ «Хасавюртовские 1-4 курганы»: картометрический. Для пересчета координат характерных поворотной точки границ территории ОКН из WGS-84 в МСК – 05 использованы программные возможности сайта «Геокалькулятор – пересчет координат» https://geoproj.ru/?ysclid= mctfob2yv6632289403.

2) Текстовое описание границ территории: граница территории ОКН ФЗ «Хасавюртовские 1-4-е курганы» представлена следующими 7 отдельными участками: участок границ территории кургана №1; участок границ территории кургана №2; участок границ территории кургана №3; участок границ территории кургана №4; участок границ территории курганов №№5-7 и №10; участок границ территории курганов №11-31; участок границ территории курганов №№32(1)-62(31) и №№63(I)-70(VIII); исключаемые контуры исследованных территории курганов №№32-36.

Курган №1 имеет отдельную границу территории, которая состоит из 8 характерных точек (точки 1-8).

От начальной точки границ территории «1» (характерная поворотная точка 1), расположенного на С углу границ территории кургана, в 61,40 м на ВЮВ (азимут 111,29°) располагается характерная точка «2». Далее: от характерной точки «2» по азимуту 155,20° на ЮЮВ на расстоянии 55,40 м располагается характерная точка «3»; от характерной точки «3» по азимуту 200,97° на ЗЗЮ на расстоянии 50,0 м располагается характерная точка «4»; от характерной точки «4» по азимуту 243,71° на ЗЮ на расстоянии 59,70 м располагается характерная точка «5»; от характерной точки «5» по азимуту 289,91° на ЗСЗ на расстоянии 56,80 м располагается характерная точка «6»; от характерной точки «6» по азимуту 332,11° на ССЗ на расстоянии 55,40 м располагается характерная точка «7»; от характерной точки «7» по азимуту 16,84° на ССВ на расстоянии 56,50 м располагается характерная точка «8»; от характерной точки «8» по азимуту 64,32° на ВСВ на расстоянии 60,60 м располагается исходная характерная точка «1».

Граница территории кургана 1 установлены на расстоянии 25 м от края насыпи. Периметр границ территории кургана 1 составляет 463 м, площадь границ территории кургана – 1090 кв.м.

Курган №2 имеет отдельную границу территории, которая состоит из 8 характерных точек (точки 9-16).

От начальной точки границ территории «9» (характерная поворотная точка 9), расположенного на С углу границ территории кургана, в 60,0 м на ВЮВ (азимут 109,23°) располагается характерная точка «10». Далее: от характерной точки «10» по азимуту 155,62° на ЮЮВ на расстоянии 53,00 м располагается характерная точка «11»; от характерной точки «11» по азимуту 200,23° на ЗЗЮ на расстоянии 53,0 м располагается характерная точка «12»; от характерной точки «12» по азимуту 247,52° на ЗЮЗ на расстоянии 59,80 м располагается характерная точка «13»; от характерной точки «13» по азимуту 291,94° на ЗСЗ на расстоянии 54,50 м располагается характерная точка «14»; от характерной точки «14» по азимуту 335,60° на ССЗ на расстоянии 50,60 м располагается характерная точка «15»; от характерной точки «15» по азимуту 20,28° на ССВ на расстоянии 51,40 м располагается характерная точка «16»; от характерной точки «16» по азимуту 63,54° на ВСВ на расстоянии 56,70 м располагается исходная характерная точка «9».

Граница территории кургана 2 установлены на расстоянии 25 м от края насыпи. Периметр границ территории кургана 2 составляет 440 м, площадь границ территории кургана – 14557 кв.м.

Курган №3 имеет отдельную границу территории, которая состоит из 10 характерных точек (точки 17-26).

От начальной точки границ территории «17» (характерная поворотная точка 17), расположенного на С углу границ территории кургана, в 43,0 м на ВЮВ (азимут 99,99°) располагается характерная точка «18». Далее: от характерной точки «18» по азимуту 139,50° на ЮВ на расстоянии 35,30 м располагается характерная точка «19»; от характерной точки «19» по азимуту 175,94° на Ю на расстоянии 26,30 м располагается

характерная точка «20»; от характерной точки «20» по азимуту 200,43° на ЗЗЮ на расстоянии 30,40 м располагается характерная точка «21»; от характерной точки «21» по азимуту 240,15° на ЗЮЗ на расстоянии 36,40 м располагается характерная точка «22»; от характерной точки «22» по азимуту 272,22° на З на расстоянии 43,40 м располагается характерная точка «23»; от характерной точки «23» по азимуту 313,73° на ССВ на расстоянии 35,60 м располагается характерная точка «24»; от характерной точки «24» по азимуту 352,0° на С на расстоянии 33,40 м располагается характерная точка «25»; от характерной точки «25» по азимуту 25,04° на ССВ на расстоянии 34,30 м располагается характерная точка «26»; от характерной точки «26» по азимуту 63,31° на ВСВ на расстоянии 38,70 м располагается исходная характерная точка «17».

Граница территории кургана 3 установлены на расстоянии 25 м от края насыпи. Периметр границ территории кургана 3 составляет 357 м, площадь границ территории кургана – 9737 кв.м.

Курган №4 имеет отдельную границу территории, которая состоит из 8 характерных точек (точки 27-34).

От начальной точки границ территории «27» (характерная поворотная точка 27), расположенного на С углу границ территории кургана, в 26,40 м на В (азимут 96,78°) располагается характерная точка «28». Далее: от характерной точки «28» по азимуту 143,52° на ЮВ на расстоянии 26,40 м располагается характерная точка «29»; от характерной точки «29» по азимуту 190,01° на Ю на расстоянии 26,80 м располагается характерная точка «30»; от характерной точки «30» по азимуту 237,55° на ЗЮЗ на расстоянии 25,36 м располагается характерная точка «31»; от характерной точки «31» по азимуту 274,19° на З на расстоянии 29,10 м располагается характерная точка «32»; от характерной точки «32» по азимуту 325,30° на ССЗ на расстоянии 36,80 м располагается характерная точка «33»; от характерной точки «33» по азимуту 13,29° на ССВ на расстоянии 26,40 м располагается характерная точка «34»; от характерной точки «34» по азимуту 58,45° на ВСВ на расстоянии 26,20 м располагается исходная характерная точка «27».

Граница территории кургана 4 установлены на расстоянии 25 м от края насыпи. Периметр границ территории кургана 4 составляет 215 м, площадь границ территории кургана – 3482 кв.м.

Курганы №№5-7 и 10 имеет отдельную границу территории, которая состоит из 23 характерных точек (точки 43-57а).

От начальной точки границ территории «43» (характерная поворотная точка 43), расположенного на СВ углу границ территории курганов, в 34,70 м на ЮЮВ (азимут 148,57°) располагается характерная точка «44». Далее: от характерной точки «44» по азимуту 194,46° на Ю на расстоянии 26,70 м располагается характерная точка «45»; от характерной точки «45» по азимуту 160,75° на ЮЮВ на расстоянии 27,60 м располагается характерная точка «46»; от характерной точки «46» по азимуту 194,44° на Ю на расстоянии 25,60 м располагается характерная точка «47»; от характерной точки «47» по азимуту 237,37° на ЗЮЗ на расстоянии 29,0 м располагается характерная точка «48»; от характерной точки «48» по азимуту 283,79° на ЗСЗ на расстоянии 26,0 м располагается характерная точка «49»; от характерной точки «49» по азимуту 324,54° на СЗ на расстоянии 28,0 м располагается характерная точка «50»; от характерной точки «50» по азимуту 261,82° на З на расстоянии 23,40 м располагается характерная точка «51»; от характерной точки «51» по азимуту 237,62° на ЗЮ на расстоянии 76,30 м располагается характерная точка «52»; от характерной точки «52» по азимуту 286,92° на ЗСЗ на расстоянии 42,20 м располагается характерная точка «53»; от характерной точки «53» по азимуту 327,60° на ССЗ на расстоянии 42,50 м располагается характерная точка «54»; от характерной точки «54» по азимуту 55,08° на ВСВ на расстоянии 55,10 м располагается характерная точка «55а»; от характерной точки «55а» по азимуту 79,82° на В на расстоянии 29,70 м располагается характерная точка «56а»; от характерной точки «56а» по азимуту 40,76° на СВ на расстоянии 13,40 м располагается характерная точка «57а»; от характерной точки «57а» по азимуту 76,56° на ВСВ на расстоянии 134,20 м располагается исходная характерная точка «43».

Граница территории курганов 5-7 и 10 установлены на расстоянии 3-25 м от края насыпи. Периметр границ территории курганов составляет 615 м, площадь границ территории курганов – 24210 кв.м.

Курганы №№11-31 имеет отдельную границу территории, которая состоит из 22 характерных точек (точки 58-79).

От начальной точки границ территории «58» (характерная поворотная точка 58), расположенного на С углу границ территории курганов, в 206,90 м на ЮВ (азимут 117,05°) располагается характерная точка «59». Далее: от характерной точки «59» по азимуту 112,38° на ВЮВ на расстоянии 196,90 м располагается характерная точка «60»; от характерной точки «60» по азимуту 128,40° на ЮВ на расстоянии 44,10 м располагается характерная точка «61»; от характерной точки «61» по азимуту 180,49° на Ю на расстоянии 76,90 м располагается характерная точка «62»; от характерной точки «62» по азимуту 122,80° на ВЮВ на расстоянии 150,80 м располагается характерная точка «63»; от характерной точки «63» по азимуту 173,16° на Ю на расстоянии 32,80 м располагается характерная точка «64»; от характерной точки «64» по азимуту 215,66° на ЗЮ на расстоянии 36,90 м располагается характерная точка «65»; от характерной точки «65» по азимуту 250,55° на ЗЮЗ на расстоянии 233,61 м располагается характерная точка «66»; от характерной точки «66» по азимуту 242,91° на ЗЮЗ на расстоянии 127,70 м располагается характерная точка «67»; от характерной точки «67» по азимуту 259,46° на ЗЮЗ на расстоянии 28,60 м располагается характерная точка «68»; от характерной точки «68» по азимуту 308,85° на СЗ на расстоянии 30,20 м располагается характерная точка «69»; от характерной точки «69» по азимуту 343,05° на ССЗ на расстоянии 71,55 м располагается характерная точка «70»; от характерной точки «70» по азимуту 289,03° на ЗСЗ на расстоянии 60,16 м располагается характерная точка «71»; от характерной точки «71» по азимуту 255,81° на ЗЮЗ на расстоянии 58,60 м располагается характерная точка «72»; от характерной точки «72» по азимуту 275,59° на З на расстоянии 60,40 м располагается характерная точка «73»; от характерной точки «73» по азимуту 307,18° на СЗ на расстоянии 71,30 м располагается характерная точка «74»; от характерной точки «74» по азимуту 344,39° на ССЗ на расстоянии 46,0 м располагается характерная точка «75»; от характерной точки «75» по азимуту 316,27° на СЗ на расстоянии 41,50 м располагается характерная точка «76»; от характерной точки «76» по азимуту 356,93° на С на расстоянии 36,50 м располагается характерная точка «77»; от характерной точки «77» по азимуту 33,51° на ССВ на расстоянии 231,60 м располагается характерная точка «78»; от характерной точки «78» по азимуту 2,71° на С на расстоянии 96,50 м располагается характерная точка «79»; от характерной точки «79» по азимуту 67,86° на ВСВ на расстоянии 41,60 м располагается исходная характерная точка «58».

Граница территории курганов 11-31 установлены на расстоянии 25 м от края насыпи. Периметр границ территории курганов 11-31 составляет 1987 м, площадь границ территории курганов – 222928 кв.м.

Курганы №№32(1)-62(31), включая курганы №№63(I)-70(VIII) и территория погребальных комплексов имеет отдельную границу территории, которая состоит из 24 характерных точек (точки 80-103/64).

От начальной точки границ территории «80» (характерная поворотная точка 80), расположенного в СЗ стороны границ территории курганов, в 524 м на В (азимут 97,93°) располагается характерная точка «81».

Далее: от характерной точки «81» по азимуту 109,88° на ССВ на расстоянии 276,20 м располагается характерная точка «82»; от характерной точки «82» по азимуту 96,05° на В на расстоянии 18,60 м располагается характерная точка «83»; от характерной точки «83» по азимуту 187,60° на Ю на расстоянии 50,0м располагается характерная точка «84/М»; от характерной точки «84/М» по азимуту 198,55° на Ю на расстоянии 244,80 м располагается характерная точка «85»; от характерной точки «85» по азимуту 221,93° на ЗЗЮ на расстоянии 267,60 м располагается характерная точка «86»; от характерной точки «86» по азимуту 209,54° на ЗЗЮ на расстоянии 406,50 м располагается характерная точка «87»; от характерной точки «87» по азимуту 232,50° на ЗЮ на расстоянии 326,70 м располагается характерная точка «88»; от характерной точки «88» по азимуту 259,47° на ЗЮЗ на

расстоянии 105,90 м располагается характерная точка «89»; от характерной точки «89» по азимуту 302,54° на ЗСЗ на расстоянии 508,40 м располагается характерная точка «90»; от характерной точки «90» по азимуту 345,81° на ССЗ на расстоянии 89,40 м располагается характерная точка «91»; т характерной точки «91» по азимуту 32,00° на ССВ на расстоянии 153,20 м располагается характерная точка «92»; от характерной точки «92» по азимуту 342,02° на ССЗ на расстоянии 14,40 м располагается характерная точка «93»; от характерной точки «93 по азимуту 255,45° на ЗЮЗ на расстоянии 32,50 м вдоль полосы землеотвода располагается характерная точка «94»; от характерной точки «94» по азимуту 258,45 ° на ЗЮЗ на расстоянии 54,20 м вдоль полосы землеотвода располагается характерная точка «95»; от характерной точки «95» по азимуту 253,98 ° на ЗЮЗ на расстоянии 36,0 м вдоль полосы землеотвода располагается характерная точка «96»; от характерной точки «96» по азимуту 258,92 ° на ЗЮЗ на расстоянии 85,20 м вдоль полосы землеотвода располагается характерная точка «97/43»; от характерной точки «97/43» по азимуту 345,89° на С на расстоянии 40,20 м поперек полосы землеотвода располагается характерная точка «98/42а»; от характерной точки «98/42а» по азимуту 76,41° на ВСВ на расстоянии 120,40 м вдоль полосы землеотвода располагается характерная точка «99»; от характерной точки «99» по азимуту 51,13° на ССВ на расстоянии 10,20 м вдоль полосы землеотвода располагается характерная точка «100»; от характерной точки «100» по азимуту 74,81° на ССВ на расстоянии 77,50 м вдоль полосы землеотвода располагается характерная точка «101»; от характерной точки «101» по азимуту 34,57° на ССВ на расстоянии 264,20 м располагается характерная точка «102/65»; от характерной точки «102/65» по азимуту 36,60° на СВ на расстоянии 36,70 м располагается характерная точка «103/64»; от характерной точки «103/64» по азимуту 29,38° на ССВ на расстоянии 493,00 м располагается исходная характерная точка «80». Граница территории установлены на расстоянии 3-25 м от края насыпи.

Общая площадь границ территории ОКН ФЗ «Хасавюртовские 1-4-е курганы» с вычетом площади исследованной территории курганов №№32-36 составляет 1208011 кв.м.

3) В последующем Заказчику необходимо направить в адрес Агентства по охране культурного наследия Республики Дагестан заявление о согласовании раздела проектной документации по обеспечению мер сохранности территории ОКН ФЗ «Хасавюртовские 1-4 курганы» (в установленной форме) с приложением раздела проектной документации и Акта государственной историко-культурной экспертизы.

Начальник 1-го экспедиционного отряда **Малашев В.Ю.**
(Открытый лист № Р018-00103-00/01662079
от 27.12.2024)

Исполнительный директор,
руководитель департамента
археологии и спецпроектов **Гаджиев Б.Х.**

[i] *Абакаров А.И., Давудов О.М.* Археологическая карта Дагестана. М. 1993; *Абрамова М.П., Магомедов М.Г.* 1980. О происхождении культуры Андрейаульского городища // Северный Кавказ в древности и в средние века. М.; *Атаев Д.М., Абакаров А.И., Магомедов М.Г., Маммаев М.М.* 1968. Раскопки Андрейаульского городища // АО. 1967г. М.; *Грен А.Н.* Отчет о командировке для раскопок и археологического исследования Хазарского каганата в Хасавюртовском округе Терской области // ИАК. Прибавление к вып. 16. СПб.; *Грен А.Н.* 1907. Отчет о летней командировке в Хасавюртовский округ Терской области в 1904 г. // Древности. Труды МАО. Т. XXI. Вып. II. Протоколы. Приложение II к протоколу № 631. М. 1905;

[ii] *Исаков М.М.,* Археологические памятники Дагестана (Материалы к археологической карте). Махачкала. 1966. С38, №494-497.

[iii] *Грен А.Н.* Отчет о командировке для раскопок и археологического исследования Хазарского каганата в Хасавюртовском округе Терской области // ИАК. Прибавление к вып. 16. СПб.1907; *Иессен А.А.* К вопросу о древнейшей металлургии меди на Кавказе // Известие ГАИМК. М. 1935, вып.120; *Исаков М.М.,* Археологические памятники Дагестана (Материалы к археологической карте). Махачкала. 1966. С38, №494-497

Приложение №2

к акту государственной историко-культурной экспертизы

Общество с ограниченной ответственностью
«ЭКОДОР»

Свидетельство № 0556.08-2010-0562059556-П-077 от 10 ноября 2016г.

Заказчик – ФКУ Упрдор «Кавказ»

СТРОИТЕЛЬСТВО И РЕКОНСТРУКЦИЯ УЧАСТКОВ АВТОМОБИЛЬНОЙ ДОРОГИ Р-217 "КАВКАЗ"АВТОМОБИЛЬНАЯ ДОРОГА М-4 "ДОН"-ВЛАДИКАВКАЗ-ГРОЗНЫЙ-МАХАЧКАЛА-ГРАНИЦА С АЗЕРБАЙДЖАНСКОЙ РЕСПУБЛИКОЙ. СТРОИТЕЛЬСТВО, РЕКОНСТРУКЦИЯ АВТОМОБИЛЬНОЙ ДОРОГИ Р-217 "КАВКАЗ" АВТОМОБИЛЬНАЯ ДОРОГА М-4 "ДОН"-ВЛАДИКАВКАЗ-ГРОЗНЫЙ-МАХАЧКАЛА-ГРАНИЦА С АЗЕРБАЙДЖАНСКОЙ РЕСПУБЛИКОЙ НА УЧАСТКЕ КМ 718+800-КМ 739+000 (ОБХОД Г. ХАСАВЮРТ), РЕСПУБЛИКА ДАГЕСТАН

ПРОЕКТНАЯ ДОКУМЕНТАЦИЯ

Раздел 10 «Иная документация»

Часть 3

Мероприятия по обеспечению сохранности объектов культурного наследия и выявленных объектов культурного наследия, расположенные на территории производства земляных работ по строительству и реконструкции автомобильной дороги Р-217 «Кавказ» в обход г. Хасавюрт: План проведения спасательных археологических полевых работ

Книга 1. Текстовая часть. Пояснительная записка

1/18/ПИР/СТР- АРХ

(Положительное заключение ФАУ "ГЛАВНОЕ УПРАВЛЕНИЕ ГОСУДАРСТВЕННОЙ ЭКСПЕРТИЗЫ" № 05-1-1-3-032592-2023 от 14.06.2023г)

2023

Согласовано

Взам. инв. №

Подп. и дата

Инв. № подл.

Общество с ограниченной ответственностью

«ЭКОДОР»

Свидетельство № 0556.08-2010-0562059556-П-077 от 10 ноября 2016г.

Заказчик – ФКУ Упрдор «Кавказ»

СТРОИТЕЛЬСТВО И РЕКОНСТРУКЦИЯ УЧАСТКОВ АВТОМОБИЛЬНОЙ ДОРОГИ Р-217 "КАВКАЗ"АВТОМОБИЛЬНАЯ ДОРОГА М-4 "ДОН"-ВЛАДИКАВКАЗ-ГРОЗНЫЙ-МАХАЧКАЛА-ГРАНИЦА С АЗЕРБАЙДЖАНСКОЙ РЕСПУБЛИКОЙ. СТРОИТЕЛЬСТВО, РЕКОНСТРУКЦИЯ АВТОМОБИЛЬНОЙ ДОРОГИ Р-217 "КАВКАЗ" АВТОМОБИЛЬНАЯ ДОРОГА М-4 "ДОН"-ВЛАДИКАВКАЗ-ГРОЗНЫЙ-МАХАЧКАЛА-ГРАНИЦА С АЗЕРБАЙДЖАНСКОЙ РЕСПУБЛИКОЙ НА УЧАСТКЕ КМ 718+800-КМ 739+000 (ОБХОД Г. ХАСАВЮРТ), РЕСПУБЛИКА ДАГЕСТАН

ПРОЕКТНАЯ ДОКУМЕНТАЦИЯ

Раздел 10 «Иная документация»

Часть 3

Мероприятия по обеспечению сохранности объектов культурного наследия и выявленных объектов культурного наследия, расположенные на территории производства земляных работ по строительству и реконструкции автомобильной дороги Р-217 «Кавказ» в обход г. Хасавюрт: План проведения спасательных археологических полевых работ

Книга 1. Текстовая часть. Пояснительная записка

1/18/ПИР/СТР- АРХ

Директор Н. М. Бутаев

И.о. главного инженера проекта А.В. Абдулкеримов

2023

Согласовано

Взам. инв. №

Подп. и дата

Инв. № подл.

Общество с ограниченной ответственностью
Научно-Производственный Центр
"ТУРИЗМ и КРАЕВЕДЕНИЕ"
Н П Ц Т и К
367014, Республика Дагестан, г.Кизилюрт, ул.Алиева, 27. Тел: (918) 738-20-05, (928) 554-05-
367014, Республика Дагестан, г.Махачкала, ул.Пирамидальная, 39/2. Тел: (928) 220-31-08

Строительство и реконструкция участков автомобильной дороги Р-217 «Кавказ» автомобильная дорога М-4 «Дон» - Владикавказ - Грозный - Махачкала - граница с Азербайджанской Республикой. Строительство автомобильной дороги Р-217 «Кавказ» автомобильная дорога М-4 «Дон» - Владикавказ - Грозный - Махачкала - граница с Азербайджанской Республикой на участке км 718+800 - км 739+000 (обход г. Хасавюрт), Республика Дагестан.

ПРОЕКТНАЯ ДОКУМЕНТАЦИЯ

Раздел 10.3 «Иная документация»:

Мероприятия по обеспечению сохранности объектов культурного наследия и выявленных объектов культурного наследия, расположенные на территории производства земляных работ по строительству и реконструкции автомобильной дороги Р-217 «Кавказ» в обход г. Хасавюрт: План проведения спасательных археологических полевых работ

1/18/ПИР/СТР-АРХ

г.Кизилюрт,
2023 г.

Общество с ограниченной ответственностью
Научно-Производственный Центр
"ТУРИЗМ и КРАЕВЕДЕНИЕ"
Н П Ц Т и К
367014, Республика Дагестан, г.Кизилюрт, ул.Алиева, 27. Тел: (918) 738-20-05, (928) 554-05-
367014, Республика Дагестан, г.Махачкала, ул.Пирамидальная, 39/2. Тел: (928) 220-31-08

Заказчик: **ООО «Экодор»**

Строительство и реконструкция участков автомобильной дороги Р-217 «Кавказ» автомобильная дорога М-4 «Дон» - Владикавказ - Грозный - Махачкала - граница с Азербайджанской Республикой. Строительство автомобильной дороги Р-217 «Кавказ» автомобильная дорога М-4 «Дон» - Владикавказ - Грозный - Махачкала - граница с Азербайджанской Республикой на участке км 718+800 - км 739+000 (обход г. Хасавюрт), Республика Дагестан.

ПРОЕКТНАЯ ДОКУМЕНТАЦИЯ

Раздел 10.3 «Иная документация»:

Мероприятия по обеспечению сохранности объектов культурного наследия и выявленных объектов культурного наследия, расположенные на территории производства земляных работ по строительству и реконструкции автомобильной дороги Р-217 «Кавказ» в обход г. Хасавюрт: План проведения спасательных археологических полевых работ

1/18/ПИР/СТР-АРХ

Исполнитель

Генеральный директор ООО «Научно-производственный центр «Туризм и Краеведение»

_____ Е.В.Гаджиева

г.Кизилюрт,
2023 г.

Министерство культуры Российской Федерации

ОТКРЫТЫЙ ЛИСТ

№ 0086-2023

Настоящий открытый лист выдан:

Абдулаеву Абдуле Магомедовичу

паспорт 8207 № 356057
(серия номер паспорта)

на право проведения археологических полевых работ
в зоне строительства и реконструкции автомобильной дороги Р-217 «Кавказ», автомобильная дорога М-4 «Дон» – Владикавказ – Грозный – Махачкала – граница с Азербайджанской Республикой, на участке км 718+800 – км 739+000 (обход г. Хасавюрт) в Хасавюртовском и Новолакском районах; автомобильной дороги Р-215 Астрахань – Кочубей – Кизляр – Махачкала, на участке северного обхода г. Махачкалы в Кумторкалинском районе и в г.о. г. Махачкала Республики Дагестан.
(место проведения археологических полевых работ)

На основании открытого листа

Абдулаев Абдула Магомедович
(Ф.И.О)

имеет право производить следующие археологические полевые работы:
археологические разведки с осуществлением локальных земляных работ на указанной территории в целях выявления объектов археологического наследия, уточнения сведений о них и планирования мероприятий по обеспечению их сохранности.

Передоверие права на проведение археологических полевых работ по данному открытому листу другому лицу запрещается.

Срок действия открытого листа: с *14 февраля 2023 г.* по *15 июня 2023 г.*

Дата принятия решения о предоставлении открытого листа: *14 февраля 2023 г.*

Первый заместитель Министра		**С.Г.Обрывалин**
(должность)	(подпись)	(Ф.И.О.)

Дата *14 февраля 2023 г.*

М.П.

029077

Взам.инв.№

Подпись и дата

Инв. № подл.

Изм	Кол	Лист	Ndок	Подпись	Дата	Строительство и реконструкция участков автомобильной дороги Р-217 «Кавказ» в обход г. Хасавюрт			
Разработал		Абдуллаев А.				План выполнения спасательных археологических полевых работ, в реализации мер по обеспечению сохранности ОКН, расположенные на территории строительства и реконструкции	стадия	Лист	Листов
Проверил		Гаджиев Б					П	12	191
ГИП						Том 10.3; Шифр: 1/18/ПИР/СТР-АРХ	ООО «НПЦ ТиК»		
Н.контр.									

Общие сведения: граница территории памятника археологии имеет 29 характерных поворотных точек; общая площадь границ территории памятника археологии составляет 53842 кв.м (5,38 га) см. Рис.262.

Скорректированная граница территории ОКН «Курганная группа» (Андрейаульский курганный могильник) направлено в Агентство по охране культурного наследия Республики Дагестан. Граница территории объекта археологического наследия представлена на Рис. 421.

На топографических карта Курган 1 ОКН «Курганная группа» (Андрейаульский курганный могильник) имеет топонимическое наименование «Аюкутюбе».

По результатам выполнения археологической разведки выявлено, что планируемая реконструкция автодороги обход Хасавюрта предусматривается произвести путем использования части территории Кургана №1 «Аюкутюте» с прикурганными объектами, включая прямоугольный объект с земляным рвом, земляной ров с западной стороны кургана №1 и курган №14 примыкающий к указанному рву (см. Рис. 341-345).

Для наглядной визуализации местоположений объектов Кургана №1 и №14 по отношению к планируемой автомобильной дороги в обход города Хасавюрт, произведены аэрофотоснимки местоположений объектов с использованием БПЛА коптерного типа, по результатам фотометрической обработки материалов были построены цифровые модели цветной дифференциации высотных отметок территории Кургана 1 (см. Рис.341-343).

Курган 1 ОКН «Курганная группа» (Андрейаульский курганный могильник) имеет следующие показатели координат в системе WGS-84 в его центре: N43°12'01,8598" E46°37'19,4957". Курган в диаметре с учетом рва имеет 136 м. Высота кургана составляет 12,4 м.

Ситуационный план местоположений территории ОАН с показанием планируемой реконструкции автомобильной дороги обход Хасавюрта на участке ПК181+37– ПК182+39 с использованием территории Курганов №1 и Кургана №14 представлены на Рис. 344-345.

Таким образом, в разделе Оценка воздействия проводимых работ по Курганам №1 и №14 ОКН ФЗ «Курганная группа» (Андрейаульский курганный могильник) необходимо представить меры в виде выполнения спасательных археологических полевых работ (раскопа), в реализации мер по сохранению ОАН.

5.9. ОКН ФЗ «Хасавюртовские 1-4-е курганы»: Принять на государственную охрану согласно постановлению Правительства РД № 11 от 28 января 1997 года «О внесении дополнений в перечень памятников истории и культуры республиканского значения, подлежащих государственной охране», с адресным ориентиром: г.Хасавюрт, между г.Хасавюрт и с.Андрейаул. с датировкой II тыс.до н.э.

В книге А.И. Абакарова, О.М. Давудова «Археологическая карта Дагестана» указывается следующее его описание «83. Хасавюртовские 1-3-е курганы. *Между г.Хасавюрт и сел. Андрейаул находится 4 группы курганов, расположенные по обеим сторонам дороги, в которых раскопано 130 курганов. Курганы относятся ко* II

тысячелетию до н.э.»[30]. Кроме того, к описанию памятника представлен библиографический источник: Грен А.Н., 1907. С.133-137; Иесен А.А. 1935а. С.33; Исаков М.И., 1966. С.38, №494-497.[31]

В книге М.И.Исакова «Археологическая памятники Дагестана» указывается следующее его описание «494-497. Хасавюртовские 1-4-е курганы. *Хасавюрт – город. Между г. Хасавюртом и с.Андрей-аул находятся 4 группы курганов, расположенные по обеим сторонам дороги. Около 100 курганов здесь раскопал Н.А.Нарышкин (82, 33). В 1904 г. здесь около 30 курганов раскопал А.Н.Грен (83, 133-137). А.А.Иесен относит курганы, исследованные А.Н.Греном ко* I тысячелетию до н.э. (82, 33)»[32]. Кроме того, к описанию памятника представлен библиографический источник, который указан в скобках[33].

В этой связи в наименовании памятника имеются разночтения, так по А.И. Абакарову, О.М. Давудову «Хасавюртовские 1-3-е курганы», а по М.И.Исакову «Хасавюртовские 1-4-е курганы». Наиболее верным считаем наименование указанное М.И.Исаковым. В дальнейшем, после наименования памятника принятого на государственный учет как «Хасавюртовские 1-3-е курганы», иногда в скобках будем представлять его уточнение как - 1-4-е курганы.

По результатам археологической разведки было выявлено, что планируемое строительство автомобильной дороги Р-217 «Кавказ» в обход Хасавюрта будет проходить через территорию «Третье курганной группы ОКН ФЗ «Хасавюртовские 1-4-е курганы» и далее в непосредственной близости «Четвертой курганной группы ОКН ФЗ «Хасавюртовские 1-4-е курганы».

Третья группа ОКН ФЗ «Хасавюртовские 1-4-е курганы» в своем составе имеет 31 курганных насыпей. Памятник археологии датируется II тыс.до н.э. В ходе выполнения археологической разведки автодороги обход Хасавюрта произведены работы по фотофиксации некоторых курганов, входящие в состав объекта культурного наследия. Результаты фотофиксации представлены на Рис. 347-365.

Для наглядной визуализации местоположения Третьей группы ОКН ФЗ «Хасавюртовские 1-4-е курганы» по отношению к планируемой автомобильной дороги в обход города Хасавюрт, была произведена аэрофотоснимка местоположений объектов с использованием БПЛА коптерного типа, по результатам фотометрической обработки материалов были построены цифровые модели цветной дифференциации высотных отметок территории памятника (см. Рис.367-368).

---

[30] *Абакаров А.И., Давудов О.М.* Археологическая карта Дагестана. 1993. С.121. № 99.

[31] *Грен А.Н.* Отчет о командировке для раскопок и археологического исследования Хазарского каганата в Хасавюртовском округе Терской области // ИАК. Прибавление к вып. 16. СПб.1907; *Иессен А.А.* К вопросу о древнейшей металлургии меди на Кавказе // Известие ГАИМК. М. 1935, вып.120; *Исаков М.М.*, Археологические памятники Дагестана (Материалы к археологической карте). Махачкала. 1966. С38, №494-497.

[32] *Исаков М.М.*, Археологические памятники Дагестана (Материалы к археологической карте). Махачкала. 1966. С38, №494-497.

[33] 82- *Иессен А.А.* Работа на Сулаке. Археологические работы ГАИМК на новостройках в 1932-1933гг», С.33.; 83- *Грен А.Н.* Отчет о командировке для раскопок и археологического исследования Хазарского каганата в Хасавюртовском округе Терской области // ИАК. Прибавление к вып. 16. СПб.1907.С.133-137.

Согласно Методике определения границ территории объекта археологического наследия, произведена корректировка границ территории памятнику археологии с показанием характерных поворотных точек.

Таблица №11

Таблица координат
характерных поворотных точек объекта археологического наследия во Всемирной геодезической системе координат (WGS-84)

Наименование объекта входящее в состав памятника	Граница территории объекта		Сведения об объекте
	Нумерация	Координаты поворотной точки в	
Курган 1			090
Курган 2			57
Курган 3			37
Курган 4			82
Курганы 5-10	36.	43° 12.200'С | 46° 37.642'В	d=20,5м; кв d =30м; К9

	37.	3м;
	38.	итории 28321
	39.	
	40.	здований
	41.	чая: к8
	42.	=2374,63
	43.	
	44.	
	45.	
	46.	
	47.	
	48.	
	49.	
	50.	
	51.	
	52.	
	53.	
	54.	
	55.	
	56.	
	57.	
Курганы 11-31	58.	
	59.	итории
	60.	
	61.	
	62.	
	63.	
	64.	
	65.	
	66.	
	67.	
	68.	
	69.	
	70.	
	71.	
	72.	
	73.	
	74.	
	75.	
	76.	
	77.	
	78.	
	79.	
	Общая п	

Общие сведения: граница территории памятника археологии имеет 30 характерных поворотных точек; общая площадь границ территории памятника археологии составляет

Взам.инв.№

Подпись и дата

Инв. № подл.

Изм	Кол	Лист	Ндок	Подпись	Дата	Строительство и реконструкция участков автомобильной дороги Р-217 «Кавказ» в обход г. Хасавюрт			
Разработал		Абдуллаев А.				План выполнения спасательных археологических полевых работ, в реализации мер по обеспечению сохранности ОКН, расположенные на территории строительства и реконструкции	стадия	Лист	Листов
Проверил		Гаджиев Б					П	78	191
ГИП						Том 10.3; Шифр: 1/18/ПИР/СТР-АРХ	ООО «НПЦ ТиК»		
Н.контр.									

295115 кв.м (29,11 га) см. Рис.373.

Скорректированная граница территории Третьей группы ОКН ФЗ «Хасавюртовские 1-4-е курганы» направлено в Агентство по охране культурного наследия Республики Дагестан. Граница территории объекта археологического наследия представлена на Рис. 422.

По результатам выполнения археологической разведки выявлено, что планируемая реконструкция автодороги обход Хасавюрта предусматривается произвести путем использования территории курганных насыпов Курганов №8 и №9 Третьей группы ОКН ФЗ «Хасавюртовские 1-4-е курганы», расположенных на участке производственных работ ПК186+70– ПК187+62.

Ситуационные планы местоположений Курганов №8 и №9 Третьей группы ОКН ФЗ «Хасавюртовские 1-4-е курганы» с показанием планируемой реконструкции автомобильной дороги обход Хасавюрта на участке ПК186+70– ПК187+62 с использованием территории курганных насыпов представлены на Рис. 369-373.

Таким образом, в разделе Оценка воздействия проводимых работ по Курганам №8, и №9 Третьей группы ОКН ФЗ «Хасавюртовские 1-4-е курганы» необходимо представить меры в виде выполнения спасательных археологических полевых работ (раскопа), в реализации мер по сохранению ОАН.

5.10. Четвертая группа ОКН «Хасавюртовские 1-4-е курганы» в своем составе имеет 31 курганных насыпей. Памятник археологии датируется II тыс.до н.э.

В ходе выполнения археологической разведки автодороги обход Хасавюрта произведены работы по фотофиксации некоторых курганов, входящие в состав объекта культурного наследия. Результаты фотофиксации представлены на Рис. 374-382.

Для наглядной визуализации местоположения Четвертой группы ОКН ФЗ «Хасавюртовские 1-4-е курганы» по отношению к планируемой автомобильной дороги в обход города Хасавюрт, была произведена аэрофотоснимка местоположений объектов с использованием БПЛА коптерного типа, по результатам фотометрической обработки материалов были построены цифровые модели цветной дифференциации высотных отметок территории памятника (см. Рис.389-390).

Согласно Методике определения границ территории объекта археологического наследия, произведена корректировка границ территории памятнику археологии с показанием характерных поворотных точек.

Таблица №12

Таблица координат
характерных поворотных точек объекта археологического наследия во Всемирной геодезической системе координат (WGS-84)

Наименование объекта входящее в состав памятника	Граница территории объекта		
	Нумерация поворотной точки	Координаты поворотной точки в Всемирной геодезической системе координат (WGS-84)	
		Северной широты	Восточной долготы
Курганы 1-31	1.	43° 12.284'С	46° 38.538'В
	2.	43° 12.253'С	46° 38.619'В
	3.	43° 12.064'С	46° 38.468'В
	4.	43° 11.956'С	46° 38.276'В

	5.	
	6.	
	7.	
	8.	
	9.	
	Общая площадь территории	402801 кв.м.

Общие сведения: граница территории памятника археологии имеет 30 характерных поворотных точек; общая площадь границ территории памятника археологии составляет 402801 кв.м (40,28 га) см. Рис.373.

Скорректированная граница территории ОКН ФЗ «Хасавюртовские 1-4-е курганы» направлено в Агентство по охране культурного наследия Республики Дагестан. Граница территории объекта археологического наследия представлена на Рис. 423.

По результатам выполнения археологической разведки выявлено, что планируемая реконструкция автодороги обход Хасавюрта предусматривается в непосредственной близости границ территории Четвертой группы ОКН ФЗ «Хасавюртовские 1-4-е курганы», расположенных на участке производственных работ ПК191+00– ПК193+85.

Ситуационный план местоположения границ территории Четвертой группы ОКН ФЗ «Хасавюртовские 1-4-е курганы» с показанием планируемой реконструкции автомобильной дороги обход Хасавюрта на участке ПК191+00– ПК193+85 в непосредственной близости к границе территории представлены на Рис. 392-393.

Таким образом, в разделе Оценка воздействия проводимых работ по Четвертой группы ОКН ФЗ «Хасавюртовские 1-4-е курганы» необходимо представить меры в виде ограничения движения транспортных средств на территории ОАН в реализации мер по обеспечению физической сохранности территории ОАН.

5.11. ВОАН «Акташ кордон»: Объект выявлен в ходе выполнения археологической разведки в полосе отвода планируемой автомобильной дороги в обход города Хасавюрта на участке пересечении с автомобильной дорогой Р-217 «Кавказ» перед мостом через р.Акташ. Выявленному объекту археологического наследия было дано условное наименование «Акташ кордон» с датировкой от раннего средневековья (I тыс. д.э. по X в. н.э.) до XVIII-XIX вв. Объект расположен в местности Акташ кордон, на левом берегу р.Акташ, в южной стороне до моста через реку. В состав территории ВОАН «Акташ кордон» входят: территория средневекового укрепления (I тыс. д.э. - X в. н.э); территория средневекового посада (торгово-ремесленный центра) I тыс. д.э. - X в. н.э; эскарп (срез ската) между укреплением и посадом; рвов между средневековым укреплением и пограничного кордона; территория с остатками строений пограничного кордона нач.XVIII-сер.XIX вв.; южный ров пограничного кордона.

По результатам изучения картографических материалов периода Кавказских событий XIX в. в данной местности был установлен пограничный кордон «Пост Акташинский» для контроля речной переправы. В современных топографических картах указанная территория обозначена как «Акташ кордон».

В процессе археологической разведки, в целях определения границы территории объекта археологического наследия, а также мощности культурного слоя были установлены 4 шурфа и 6 зачисток, (см. Рис. 394-397).

Для наглядной визуализации территории объекта археологического наследия, была произведена аэрофотоснимка с использованием БПЛА коптерного типа, по результатам фотометрической обработки материалов была построена цифровая модель цветной дифференциации высотных отметок территории памятника (см. Рис.399-401).

По результатам установки шурфов 28-31 и зачисток 1-6, была определена границы

- установку временного ограждения участка данного ОАН бетонными блоками общей длиной 265 м (включая вдоль правой стороны полосы отвода длиною 100 м, а левой 160 м) по периметру объекта примыкающего к полосе постоянного отвода строительства автомобильной дороги (см. Рис. 411);

- установку информационной таблички, сообщающей об ограничении хозяйственной деятельности на территории объекта археологического наследия, примыкающего к полосе постоянного отвода строительства автомобильной дороги;

- запрет на проведение работ на территории ОКН, в том числе проезда техники и стоянок транспортных средств и строительной техники, складирования грузов, размещения жилых и хозяйственных построек, срезки и складирования почвенно-растительного слоя.

С текстом следующего содержания: «На территории курганов объекта культурного наследия федерального значения «Курганная группа» запрещена любая хозяйственная и строительная деятельность, не согласованная с региональным органом исполнительной власти в области государственной охраны и сохранения объектов культурного наследия. ФКУ Упрдор «Кавказ»

Пример информационной таблички и конструкции информационной таблички представлено в Приложении №3.

2) В случае обнаружения в ходе проведения земляных, строительных, и хозяйственных работ, объекта, обладающего признаками объекта культурного наследия, в том числе объекта археологического наследия, заказчик указанных работ, технический заказчик (застройщик) объекта капитального строительства, лицо, проводящее указанные работы, обязаны незамедлительно приостановить указанные работы и в течение трех дней со дня обнаружения такого объекта направить в региональный орган охраны объектов культурного наследия письменное заявление об обнаруженном объекте культурного наследия.

6.9. Оценка воздействия проводимых работ на «Третью группу ОКН ФЗ «Хасавюртовские 1-4-е курганы»

Проектом строительства автомобильной дороги в обход города Хасавюрт на участке ПК186+70– ПК187+62 предусматривается проведение земляных работ на территории объединенной границы территории Курганов №№5-10 «Третьей группы ОКН ФЗ «Хасавюртовские 1-4-е курганы».

По результатам сопоставления полосы земельного отвода под строительство автомобильной дороги в обход города Хасавюрт с объединенной границей территории Курганов №№5-10 входящих в состав «Третьей группы ОКН ФЗ «Хасавюртовские 1-4-е курганы», участок ПК186+70– ПК187+62 пересекает территории Курганов №8 и №9 данного объекта археологического наследия на площади 6813 кв.м.

В альбоме иллюстраций к настоящему разделу представлено местоположение территории данного объекта археологического наследия по отношению к полосе земельного отвода под строительство автомобильной дороги в обход города Хасавюрт (см. Рис. 412).

Согласно проекту строительства автомобильной дороги в обход города Хасавюрт на участке ПК186+70– ПК187+62 планируются осуществить: срезку почвенно-

растительного слоя на площади 6813 кв.м до проектной отметки на участке автодороги, в том числе срезка слоя курганных насыпов на площади 2774 кв.м; уплотнение земляного полотна на участке автодороги; устройство основания и возведение дорожного покрытия (дорожной одежды) на участке автодороги; планировка обочин, откосов насыпи, устройство водоотводных канав (кюветов); планировка придорожной полосы на участке автодороги.

Выполнение указанных работ на территории «Третьей группы ОКН ФЗ «Хасавюртовские 1-4-е курганы» приведет к повреждению целостности территории Курганов №№5-10 данного объекта археологического наследия (см. Рис. 412).

Согласно п.2 ст.40 Федерального закона, в случае невозможности обеспечить физическую сохранность объекта археологического наследия под сохранением этого объекта археологического наследия понимаются спасательные археологические полевые работы.

В этой связи, в соблюдении требований п.2-3 статьи 36 Федерального закона, в реализации мероприятий по сохранению части территории «Третьей группы ОКН ФЗ «Хасавюртовские 1-4-е курганы», расположенного в полосе отвода под строительство автомобильной дороги в обход города Хасавюрт на участке ПК186+70– ПК187+62, необходимо:

1) проведение спасательных археологических полевых работ (раскопок) курганных насыпей Курганов №№8-9 входящих в состав «Третьей группы ОКН ФЗ «Хасавюртовские 1-4-е курганы» на общей площади 3081 кв.м (2739 кв.м. в полосе отвода).

Сведения об объемах планируемых земляных работ на территории расположения Курганов №№5-10 «Третьей группы ОКН ФЗ «Хасавюртовские 1-4-е курганы» и мер обеспечения их сохранности представлено в Таблице №22а. Сведения о площадях, объемах и географических координат выполнения спасательных археологических полевых работ (раскопок) на части территории «Третьей группы ОКН ФЗ «Хасавюртовские 1-4-е курганы» в Таблице №22б.

Таблица №22а

Сведения
об объемах планируемых земляных работ на части территории Курганов №№5-10 «Третьей группы ОКН ФЗ «Хасавюртовские 1-4-е курганы» и мер обеспечения их сохранности

Условное наименование участка выполнения археологических работ	Сведения о географических координатах объекта археологического наследия	Производственный участок	Ссылка на графический материал	Площадь территории объекта, в кв.м.	Площадь пересечения полосы отвода с территорией АОН, кв.м.	Площадь раскопок курганных насыпей, в кв.м.	Площадь территории раскопок насыпей в границах полосы постоянного отвода, в кв.м.
насыпь кургана 8	Таблица №11	ПК187+30– ПК187+61	Рис.412	28321	6813	706	671
насыпь кургана 9		ПК186+72– ПК187+29				2375	2068
Итого:				**28321**	**6813**	**3081**	**2739**

Изм	Кол	Лист	Ndок	Подпись	Дата	Строительство и реконструкция участков автомобильной дороги Р-217 «Кавказ» в обход г. Хасавюрт			
Разработал		Абдуллаев А.				План выполнения спасательных археологических полевых работ, в реализации мер по обеспечению сохранности ОКН, расположенные на территории строительства и реконструкции	стадия	Лист	Листов
Проверил		Гаджиев Б					П	118	191
ГИП						Том 10.3; Шифр: 1/18/ПИР/СТР-АРХ	ООО «НПЦ ТиК»		
Н.контр.									

Взам.инв.№ | Подпись и дата | Инв. № подл.

Таблица 22б

Сведения о площадях, объемах и географических координат выполнения спасательных археологических полевых работ (раскопок) Курганов №№5-10 «Третьей группы ОКН ФЗ «Хасавюртовские 1-4-е курганы»

Условное наименование участка выполнения археологических работ	Размер курганных насыпов		Площадь исследований в разрезе мощности культурного слоя, в кв.м.		Координат местоположения курганной насыпи в WGS (1984)
	площадь курганной насыпи, в кв.м.	высота	до 1,4 м	до 3,0 м	
насыпь кургана 8	706,5	1,6	0	706,5	43° 12.174'С 46° 37.661'В центр насыпи за полосой отвода 35 кв.м.
насыпь кургана 9	2374,63	0,7	2374,63	0	43° 12.169'С 46° 37.628'В центр насыпи за полосой отвода 272 кв.м.
Итого площадь	**3081**		**2375**	**706**	**Всего за полосой отвода 307 кв.м**
			3081		
2	**Количество объектов**		**1**	**1**	

2) исполнитель обязан проводить археологические полевые работы по методике, определенной в «Положение о порядке проведения археологических полевых работ и составления научной документации» (утверждено постановлением Бюро Отделения историко-филологических наук Российской Академии Наук от 20. 06. 2018 г. № 32).

Для обеспечения физической сохранности «Третьей группы ОКН ФЗ «Хасавюртовские 1-4-е курганы», расположенного за пределами постоянной полосы отвода на данном участке строительства автомобильной дороги в обход города Хасавюрт необходимо выполнить следующие мероприятия:

1) Генеральный проектировщик обязан предусмотреть:

- установку временного ограждения участка данного ОАН бетонными блоками общей длиной 410 м (включая: на правой стороне полосы отвода перед насыпью кургана №10 по длине 100 м; на правой стороне полосы отвода перед насыпью кургана №5 по длине 90 м; на левой стороне полосы отвода перед насыпью кургана №3 по длине 140 м; на левой стороне полосы отвода перед насыпью кургана №4 по длине 80 м) по периметру ОАН примыкающих к полосе постоянного отвода строительства автомобильной дороги (см. Рис. 412);
- установку 3-х информационных табличек, сообщающей об ограничении хозяйственной деятельности на территории объекта археологического наследия, примыкающего к полосе постоянного отвода строительства автомобильной дороги;
- запрет на проведение работ на территории ОКН, в том числе проезда техники и стоянок транспортных средств и строительной техники, складирования грузов, размещения жилых и хозяйственных построек, срезки и складирования почвенно-растительного слоя.

С текстом следующего содержания: «На территории «Третьей группы» объекта культурного наследия федерального значения «Хасавюртовские 1-4-е курганы» запрещена любая хозяйственная и строительная деятельность, не согласованная с региональным органом исполнительной власти в области государственной охраны и

сохранения объектов культурного наследия. ФКУ Упрдор «Кавказ»

Пример информационной таблички и конструкции информационной таблички представлено в Приложении №3.

2) В случае обнаружения в ходе проведения земляных, строительных, и хозяйственных работ, объекта, обладающего признаками объекта культурного наследия, в том числе объекта археологического наследия, заказчик указанных работ, технический заказчик (застройщик) объекта капитального строительства, лицо, проводящее указанные работы, обязаны незамедлительно приостановить указанные работы и в течение трех дней со дня обнаружения такого объекта направить в региональный орган охраны объектов культурного наследия письменное заявление об обнаруженном объекте культурного наследия.

6.10. Оценка воздействия проводимых работ на «Четвертую группу ОКН ФЗ «Хасавюртовские 1-4-е курганы»

Проектными решениями в непосредственной близости к границе территории «Четвертой группы ОКН ФЗ «Хасавюртовские 1-4-е курганы» планируются проведение земляные работы по откосу насыпей участков автомобильной дороги Р-217 «Кавказ» в обход города Хасавюрт.

В этой связи, для обеспечения физической сохранности территории «Четвертой группы ОКН ФЗ «Хасавюртовские 1-4-е курганы» необходимо представить меры в виде информирования о запрете движения транспортных средств на территории ОАН.

В альбоме иллюстраций к настоящему разделу представлено местоположение территории данного объекта археологического наследия по отношению к полосе земельного отвода под строительство автомобильной дороги в обход города Хасавюрт (см. Рис. 413).

В этой связи, в соблюдении требований п.2 статьи 36 Федерального закона, в реализации мероприятий по сохранению территории «Четвертой группы ОКН ФЗ «Хасавюртовские 1-4-е курганы», расположенное в непосредственной близости к полосе постоянного земельного отвода, необходимо реализовать следующие мероприятия по обеспечению физической сохранности, позволяющие предотвратить от негативного воздействия на указанные территории ОАН:

1) Генеральный проектировщик обязан предусмотреть:

- установку временного ограждения на определенной части границ территории Четвертой группы ОКН ФЗ «Хасавюртовские 1-4-е курганы» примыкающего к полосе постоянного отвода строительства автомобильной дороги длинною 284 м на участке ПК191+00– ПК193+85 (см. Рис.413);
- установку информационной таблички, сообщающей об ограничении хозяйственной деятельности на территории «Четвертой группы ОКН ФЗ «Хасавюртовские 1-4-е курганы», примыкающего к полосе отвода;
- запрет на проведение работ на территории ОКН, в том числе проезда техники и стоянок транспортных средств и строительной техники, складирования грузов, размещения жилых и хозяйственных построек, срезки и складирования почвенно-растительного слоя.

С текстом следующего содержания: «На территории «Четвертой группы» объекта

культурного наследия федерального значения «Хасавюртовские 1-4-е курганы» запрещена любая хозяйственная и строительная деятельность, не согласованная с региональным органом исполнительной власти в области государственной охраны и сохранения объектов культурного наследия. ФКУ Упрдор «Кавказ».

Пример информационной таблички и конструкции информационной таблички представлено в Приложении №3.

2) Застройщик обязан письменно проинформировать подрядные организации о наличии ОАН на участке непосредственно связанное с территорией строительства автомобильной дороги.

3) В случае обнаружения в ходе проведения земляных, строительных, и хозяйственных работ, объекта, обладающего признаками объекта культурного наследия, в том числе объекта археологического наследия, заказчик указанных работ, технический заказчик (застройщик) объекта капитального строительства, лицо, проводящее указанные работы, обязаны незамедлительно приостановить указанные работы и в течение трех дней со дня обнаружения такого объекта направить в региональный орган охраны объектов культурного наследия письменное заявление об обнаруженном объекте культурного наследия.

6.11. Оценка воздействия проводимых работ на ВОАН «Акташ кордон»

Проектом строительства автомобильной дороги в обход города Хасавюрт на участке ПК204+10 - ПК209+25 и устройства съездов №3 и №5 транспортной развязки №3 предусматривается проведение земляных работ на территории ВОАН «Акташ кордон».

В состав территории ВОАН «Акташ кордон» входят: территория средневекового укрепления (I тыс. д.э. - X в. н.э); территория средневекового посада (торгово-ремесленный центра) I тыс. д.э. - X в. н.э; эскарп (срез ската) между укреплением и посадом; рвов между средневековым укреплением и пограничного кордона; территория с остатками строений пограничного кордона нач.XVIII-сер.XIX вв.; южный ров пограничного кордона. Мощность культурного слоя на территории средневекового укрепления составляет от 0,5 до 0,7 м, на краю обрыва, на месте обнажения культурного слоя, мощность культурного слоя составляет 65-95 см (местами 1,3м) и длиною 12 м. Мощность культурного слоя на территории пограничного кордона нач.XVIII-сер.XIX вв. составляет от 0,5 м до 0,9 м, а на территории средневекового посада (торгово-ремесленный центра) от 0, 4 м до 0,6 м.

По результатам сопоставления полосы отвода под строительство автомобильной дороги в обход города Хасавюрт с границами территории ВОАН «Акташ кордон», участок ПК204+10 - ПК209+25 и участок устройства съездов №3 и №5 транспортной развязки №3 площадь пересечения территории объекта археологического наследия составляет 41578 кв.м.

В альбоме иллюстраций к настоящему разделу представлено местоположение территории данного объекта археологического наследия по отношению к полосе земельного отвода под строительство автомобильной дороги в обход города Хасавюрт (см. Рис. 414а и Рис.414б).

Согласно проекту строительства автомобильной дороги в обход города Хасавюрт на участке ПК204+10 - ПК209+25 и на участках устройства съездов №3 и №5

		ОКН ФЗ «Курганная группа» представлено в Таблице №21б. 2) исполнитель обязан проводить археологические полевые работы по методике, определенной в «Положение о порядке проведения археологических полевых работ и составления научной документации» (утверждено постановлением Бюро Отделения историко-филологических наук Российской Академии Наук от 20. 06. 2018 г. № 32).	100 м, а левой 160 м) по периметру объекта примыкающего к полосе постоянного отвода строительства автомобильной дороги (см. Рис. 411); - установку информационной таблички, сообщающей об ограничении хозяйственной деятельности на территории объекта археологического наследия, примыкающего к полосе постоянного отвода строительства автомобильной дороги; - запрет на проведение работ на территории ОКН, в том числе проезда техники и стоянок транспортных средств и строительной техники, складирования грузов, размещения жилых и хозяйственных построек, срезки и складирования почвенно-растительного слоя. С текстом следующего содержания: «На территории курганов объекта культурного наследия федерального значения «Курганная группа» запрещена любая хозяйственная и строительная деятельность, не согласованная с региональным органом исполнительной власти в области государственной охраны и сохранения объектов культурного наследия. ФКУ Упрдор «Кавказ» Пример информационной таблички и конструкции информационной таблички представлено в Приложении №3. 2) В случае обнаружения в ходе проведения земляных, строительных, и хозяйственных работ, объекта, обладающего признаками объекта культурного наследия, в том числе объекта археологического наследия, заказчик указанных работ, технический заказчик (застройщик) объекта капитального строительства, лицо, проводящее указанные работы, обязаны незамедлительно приостановить указанные работы и в течение трех дней со дня обнаружения такого объекта направить в региональный орган охраны объектов культурного наследия письменное заявление об обнаруженном объекте культурного наследия.
9.	Третья группа ОКН ФЗ «Хасавюртовские 1-4 курганы»	1) проведение спасательных археологических полевых работ (раскопок) курганных насыпей Курганов №№8-9 входящих в состав «Третьей группы ОКН ФЗ «Хасавюртовские 1-4-е курганы» на общей площади 3081 кв.м (2739 кв.м. в полосе отвода).	Для обеспечения физической сохранности «Третьей группы ОКН ФЗ «Хасавюртовские 1-4-е курганы», расположенного за пределами постоянной полосы отвода на данном участке строительства автомобильной дороги в обход города Хасавюрт необходимо

Взам.инв.№

Подпись и дата

Инв. № подл.

Изм	Кол	Лист	Nдок	Подпись	Дата	Строительство и реконструкция участков автомобильной дороги Р-217 «Кавказ» в обход г. Хасавюрт			
Разработал		Абдуллаев А.				План выполнения спасательных археологических полевых работ, в реализации мер по обеспечению сохранности ОКН, расположенные на территории строительства и реконструкции	стадия	Лист	Листов
Проверил		Гаджиев Б					П	137	191
ГИП						Том 10.3; Шифр: 1/18/ПИР/СТР-АРХ	ООО «НПЦ ТиК»		
Н.контр.									

		Сведения об объемах планируемых земляных работ на территории расположения Курганов №№5-10 «Третьей группы ОКН ФЗ «Хасавюртовские 1-4-е курганы» и мер обеспечения их сохранности представлено в Таблице №22а. Сведения о площадях, объемах и географических координат выполнения спасательных археологических полевых работ (раскопок) на части территории «Третьей группы ОКН ФЗ «Хасавюртовские 1-4-е курганы» в Таблице №22б. 2) исполнитель обязан проводить археологические полевые работы по методике, определенной в «Положение о порядке проведения археологических полевых работ и составления научной документации» (утверждено постановлением Бюро Отделения историко-филологических наук Российской Академии Наук от 20. 06. 2018 г. № 32).	выполнить следующие мероприятия: 1) Генеральный проектировщик обязан предусмотреть: - установку временного ограждения участка данного ОАН бетонными блоками общей длиной 410 м (включая: на правой стороне полосы отвода перед насыпью кургана №10 по длине 100 м; на правой стороне полосы отвода перед насыпью кургана №5 по длине 90 м; на левой стороне полосы отвода перед насыпью кургана №3 по длине 140 м; на левой стороне полосы отвода перед насыпью кургана №4 по длине 80 м) по периметру ОАН примыкающих к полосе постоянного отвода строительства автомобильной дороги (см. Рис. 412); - установку 3-х информационных табличек, сообщающей об ограничении хозяйственной деятельности на территории объекта археологического наследия, примыкающего к полосе постоянного отвода строительства автомобильной дороги; - запрет на проведение работ на территории ОКН, в том числе проезда техники и стоянок транспортных средств и строительной техники, складирования грузов, размещения жилых и хозяйственных построек, срезки и складирования почвенно-растительного слоя. С текстом следующего содержания: «На территории «Третьей группы» объекта культурного наследия федерального значения «Хасавюртовские 1-4-е курганы» запрещена любая хозяйственная и строительная деятельность, не согласованная с региональным органом исполнительной власти в области государственной охраны и сохранения объектов культурного наследия. ФКУ Упрдор «Кавказ» Пример информационной таблички и конструкции информационной таблички представлено в Приложении №3. 2) В случае обнаружения в ходе проведения земляных, строительных, и хозяйственных работ, объекта, обладающего признаками объекта культурного наследия, в том числе объекта археологического наследия, заказчик указанных работ, технический заказчик (застройщик) объекта капитального строительства, лицо, проводящее указанные работы, обязаны незамедлительно приостановить

Взам.инв.№

Подпись и дата

Инв. № подл.

Изм	Кол	Лист	Nдок	Подпись	Дата	Строительство и реконструкция участков автомобильной дороги Р-217 «Кавказ» в обход г. Хасавюрт			
Разработал		Абдуллаев А.				План выполнения спасательных археологических полевых работ, в реализации мер по обеспечению сохранности ОКН, расположенные на территории строительства и реконструкции	стадия	Лист	Листов
Проверил		Гаджиев Б					П	138	191
ГИП						Том 10.3; Шифр: 1/18/ПИР/СТР-АРХ	ООО «НПЦ ТиК»		
Н.контр.									

			указанные работы и в течение трех дней со дня обнаружения такого объекта направить в региональный орган охраны объектов культурного наследия письменное заявление об обнаруженном объекте культурного наследия.
10.	Четвертая группа ОКН ФЗ «Хасавюртовские 1-4 курганы»		1) Генеральный проектировщик обязан предусмотреть: - установку временного ограждения на определенной части границ территории Четвертой группы ОКН ФЗ «Хасавюртовские 1-4-е курганы» примыкающего к полосе постоянного отвода строительства автомобильной дороги длинною 284 м на участке ПК191+00– ПК193+85 (см. Рис.413); - установку информационной таблички, сообщающей об ограничении хозяйственной деятельности на территории «Четвертой группы ОКН ФЗ «Хасавюртовские 1-4-е курганы», примыкающего к полосе отвода; - запрет на проведение работ на территории ОКН, в том числе проезда техники и стоянок транспортных средств и строительной техники, складирования грузов, размещения жилых и хозяйственных построек, срезки и складирования почвенно-растительного слоя. С текстом следующего содержания: «На территории «Четвертой группы» объекта культурного наследия федерального значения «Хасавюртовские 1-4-е курганы» запрещена любая хозяйственная и строительная деятельность, не согласованная с региональным органом исполнительной власти в области государственной охраны и сохранения объектов культурного наследия. ФКУ Упрдор «Кавказ». Пример информационной таблички и конструкции информационной таблички представлено в Приложении №3. 2) Застройщик обязан письменно проинформировать подрядные организации о наличии ОАН на участке непосредственно связанное с территорией строительства автомобильной дороги. 3) В случае обнаружения в ходе проведения земляных, строительных, и хозяйственных работ, объекта, обладающего признаками объекта культурного наследия, в том числе объекта археологического наследия, заказчик указанных работ, технический заказчик

Взам.инв.№

Подпись и дата

Инв. № подл.

Изм	Кол	Лист	Nдок	Подпись	Дата	Строительство и реконструкция участков автомобильной дороги Р-217 «Кавказ» в обход г. Хасавюрт			
Разработал		Абдуллаев А.				План выполнения спасательных археологических полевых работ, в реализации мер по обеспечению сохранности ОКН, расположенные на территории строительства и реконструкции	стадия	Лист	Листов
Проверил		Гаджиев Б					П	139	191
ГИП						Том 10.3; Шифр: 1/18/ПИР/СТР-АРХ	ООО «НПЦ ТиК»		
Н.контр.									

			(застройщик) объекта капитального строительства, лицо, проводящее указанные работы, обязаны незамедлительно приостановить указанные работы и в течение трех дней со дня обнаружения такого объекта направить в региональный орган охраны объектов культурного наследия письменное заявление об обнаруженном объекте культурного наследия.
11.	ВОАН «Акташ кордон»	1) проведение спасательных археологических полевых работ (раскопок) на части территории средневекового укрепления (на площади 11034 кв.м) и посада (на площади 3961 кв.м), входящих в состав ВОАН «Акташ кордон» на общей площади 14995 кв.м. (13928 кв.м. в полосе отвода и 1027 кв.м. в полосе временного отвода) (см. Таблицу №23а); 2) проведение спасательных археологических полевых работ (наблюдений) на части территории с остатками строений пограничного кордона нач.XVIII-сер.XIX вв. входящий в состав ВОАН «Акташ кордон» на площади 19222 кв.м. (19222 кв.м. в полосе отвода) (см. Таблицу №23а). Сведения об объемах планируемых земляных работ на территории ВОАН «Акташ кордон» и географических координат выполнения спасательных археологических полевых работ (раскопок и наблюдений) на территории ВОАН «Акташ кордон» представлено в Таблице №23а. 2) исполнитель обязан проводить археологические полевые работы по методике, определенной в «Положение о порядке проведения археологических полевых работ и составления научной документации» (утверждено постановлением Бюро Отделения историко-филологических наук Российской Академии Наук от 20. 06. 2018 г. № 32).	Для обеспечения физической сохранности территории ВОАН «Акташ кордон» частично находящиеся в полосе земельного отвода под строительство автомобильной дороги в обход города Хасавюрт необходимо выполнить следующие мероприятия: 1) Генеральный проектировщик обязан предусмотреть: - установку временного ограждения участков данного ОАН бетонными блоками на 5-ти участках общей длиной 1380 м (560м, 160м, 260м, 225м и 175м), примыкающих к полосе постоянного отвода строительства автомобильной дороги (см. Рис. 414а и Рис.414б); - установку 6-х информационных табличек, сообщающей об ограничении хозяйственной деятельности на территории объекта археологического наследия, примыкающего к полосе постоянного отвода строительства автомобильной дороги; - запрет на проведение работ на территории ОКН, в том числе проезда техники и стоянок транспортных средств и строительной техники, складирования грузов, размещения жилых и хозяйственных построек, срезки и складирования почвенно-растительного слоя. С текстом следующего содержания: «На участке территории выявленного объекта археологического наследия «Акташ кордон» запрещена любая хозяйственная и строительная деятельность, не согласованная с региональным органом исполнительной власти в области государственной охраны и сохранения объектов культурного наследия. ФКУ Упрдор «Кавказ» Пример конструкции информационной таблички представлено в Приложении №3. 2) Застройщик обязан письменно

Приложение 1:

АГЕНТСТВО ПО ОХРАНЕ КУЛЬТУРНОГО НАСЛЕДИЯ РЕСПУБЛИКИ ДАГЕСТАН
(Дагнаследие)

367031, г.Махачкала, ул.Гусейнова, д.26 e-mail: dagnasledie@mail.ru, тел.(8722) 69-21-10

«16» 12 2022 г. № 3459

ФАУ «Главгосэкспертиза России»
info@gge.ru, s.bluzhina@gge.ru

На № 09-1/20956 от 08.12.2022 г.

В соответствии с вашим запросом, о наличии (отсутствии) объектов культурного наследия (в том числе археологического наследия), включенных в Единый государственный реестр объектов культурного наследия (памятников истории и культуры) народов Российской Федерации, выявленных объектов культурного наследия, объектов, обладающих признаками объекта культурного наследия (в том числе объектов, обладающих признаками объекта археологического наследия), зон охраны и защитных зон объектов культурного наследия в связи с проведением государственной экспертизы результатов инженерных изысканий по объекту: «Строительство и реконструкция участков автомобильной дороги Р-217 «Кавказ» автомобильная дорога М-4 «Дон» – Владикавказ – Грозный – Махачкала – граница с Азербайджанской Республикой. Строительство, реконструкция автомобильной дороги Р-217 «Кавказ» автомобильная дорога М-4 «Дон» – Владикавказ – Грозный – Махачкала – граница с Азербайджанской Республикой на участке км 718+800 – км 739+000 (обход г. Хасавюрт), Республика Дагестан».

Агентство по охране культурного наследия Республики Дагестан (далее-Агентство) сообщает, что согласно приложенной карта-схеме на участках производства работ находятся выявленные объекты культурного наследия (археологии) и объекты культурного наследия федерального значения (археологии), включенные в Единый государственный реестр объектов культурного наследия (памятников истории и культуры) народов Российской Федерации и в Перечень выявленных объектов культурного наследия расположенных в Республике Дагестан.

Взам.инв.№ | Подпись и дата | Инв. № подл.

Изм	Кол	Лист	Ндок	Подпись	Дата	Строительство и реконструкция участков автомобильной дороги Р-217 «Кавказ» в обход г. Хасавюрт			
Разработал		Абдуллаев А.				План выполнения спасательных археологических полевых работ, в реализации мер по обеспечению сохранности ОКН, расположенные на территории строительства и реконструкции	стадия	Лист	Листов
Проверил		Гаджиев Б					П	163	191
ГИП						Том 10.3; Шифр: 1/18/ПИР/СТР-АРХ	ООО «НПЦ ТиК»		
Н.контр.									

Информацией о наличии (отсутствии) объектов обладающих признаками объекта культурного наследия расположенных в Республике Дагестан Агентство не располагает.

В соответствии со ст. 34.1 Федерального закона от 25.06.2002 г. №73 «Об объектах культурного наследия (памятниках истории и культуры) народов Российской Федерации» на памятниках археологии защитные зоны не устанавливаются.

В соответствии со ст. 36 Федерального закона от 25.06.2002г. № 73 ФЗ «Об объектах культурного наследия (памятниках истории и культуры) народов Российской Федерации» земляные, строительные, хозяйственные и иные работы должны быть немедленно приостановлены исполнителем работ в случае обнаружения объекта, обладающего признаками объекта культурного наследия.

Исполнитель работ в течение трех рабочих дней со дня их обнаружения обязан направить заявление в письменной форме об указанных объектах в региональный орган охраны объектов культурного наследия.

Приложение: - на 2 л.

Заместитель руководителя **Х. Харбилов**

Исп. М. Магомедов. тел. 69-21-01

Взам.инв.№

Подпись и дата

Инв. № подл.

Изм	Кол	Лист	Ndок	Подпись	Дата	Строительство и реконструкция участков автомобильной дороги Р-217 «Кавказ» в обход г. Хасавюрт			
Разработал		Абдуллаев А.				План выполнения спасательных археологических полевых работ, в реализации мер по обеспечению сохранности ОКН, расположенные на территории строительства и реконструкции	стадия	Лист	Листов
Проверил		Гаджиев Б					П	164	191
ГИП						Том 10.3; Шифр: 1/18/ПИР/СТР-АРХ	ООО «НПЦ ТиК»		
Н.контр.									

Изм	Кол	Лист	Nдок	Подпись	Дата	Строительство и реконструкция участков автомобильной дороги Р-217 «Кавказ» в обход г. Хасавюрт			
Разработал		Абдуллаев А.				План выполнения спасательных археологических полевых работ, в реализации мер по обеспечению сохранности ОКН, расположенные на территории строительства и реконструкции	стадия	Лист	Листов
Проверил		Гаджиев Б					П	165	191
ГИП						Том 10.3; Шифр: 1/18/ПИР/СТР-АРХ	ООО «НПЦ ТиК»		
Н.контр.									

Взам.инв.№

Подпись и дата

Инв. № подл.

ий номер		
	82264	82268

Перечень

№ п.п		
1.		
2.		

Изм	Кол	Лист	Ndок	Подпись	Дата	Строительство и реконструкция участков автомобильной дороги Р-217 «Кавказ» в обход г. Хасавюрт			
Разработал		Абдуллаев А.				План выполнения спасательных археологических полевых работ, в реализации мер по обеспечению сохранности ОКН, расположенные на территории строительства и реконструкции	стадия	Лист	Листов
Проверил		Гаджиев Б					П	166	191
ГИП						Том 10.3; Шифр: 1/18/ПИР/СТР-АРХ	ООО «НПЦ ТиК»		
Н.контр.									

Взам.инв.№ | Подпись и дата | Инв. № подл.

Курган №12 имеет отдельную границу территории, которая состоит из 6 характерных точек (точки 67-72).

От начальной точки границ территории «67» (характерная поворотная точка 67), расположенного на СЗ углу границ территории кургана, в 81,60 м на В (азимут 87,93°) по пашне располагается характерная точка «68». Далее: от характерной точки «68» по азимуту 152,36° на ЮЮВ по пастбище на расстоянии 62,12 м располагается характерная точка «69»; от характерной точки «69» по азимуту 200,90° на ЗЗЮ на расстоянии 60,90 м располагается характерная точка «70»; от характерной точки «70» по азимуту 268,21° на З по пастбище на расстоянии 79,30 м располагается характерная точка «71»; от характерной точки «71» по азимуту 330,29° на ССЗ по пастбище на расстоянии 60,00 м располагается характерная точка «72»; от характерной точки «72» по азимуту 18,32° на ССВ по пастбище на расстоянии 63,00 м располагается исходная характерная точка «67».

Граница территории кургана 12 установлены на расстоянии 25 м от края насыпи. Периметр границ территории кургана 12 составляет 408 м, площадь границ территории кургана – 11877 кв.м.

Курган №13 имеет отдельную границу территории, которая состоит из 6 характерных точек (точки 73-78).

От начальной точки границ территории «73» (характерная поворотная точка 73), расположенного на СЗ углу границ территории кургана, в 65,50 м на В (азимут 97,77°) по пашне располагается характерная точка «74». Далее: от характерной точки «74» по азимуту 163,50° на ЮЮВ по пастбище на расстоянии 43,25 м располагается характерная точка «75»; от характерной точки «75» по азимуту 207,23° на ЗЗЮ на расстоянии 44,50 м располагается характерная точка «76»; от характерной точки «76» по азимуту 278,15° на З по пастбище на расстоянии 67,90 м располагается характерная точка «77»; от характерной точки «77» по азимуту 349,19° на ССЗ по пастбище на расстоянии 43,00 м располагается характерная точка «78»; от характерной точки «78» по азимуту 24,61° на ССВ по пастбище на расстоянии 42,90 м располагается исходная характерная точка «73».

Граница территории кургана 13 установлены на расстоянии 25 м от края насыпи. Периметр границ территории кургана 13 составляет 307 м, площадь границ территории кургана – 6618 кв.м.

Общая площадь границ территории ОКН ФЗ «Курганная группа» (Андрейаульский курганный могильник) составляет 21,63 га.

6) Текстовое описание границ территории третьей группы входящие в состав ОКН ФЗ «Хасавюртовские 1-4-е курганы».

Курган №1 имеет отдельную границу территории, которая состоит из 8 характерных точек (точки 1-8).

От начальной точки границ территории «1» (характерная поворотная точка 1), расположенного на С углу границ территории кургана, в 61,40 м на ВЮВ (азимут 111,29°) по пашне располагается характерная точка «2». Далее: от характерной точки «2» по азимуту 155,20° на ЮЮВ по пашне на расстоянии 55,40 м располагается характерная точка «3»; от характерной точки «3» по азимуту 200,97° на ЗЗЮ на расстоянии 50,0 м располагается характерная точка «4»; от характерной точки «4» по азимуту 243,71° на ЗЮ по пашне на расстоянии 59,70 м располагается характерная точка «5»; от характерной точки «5» по азимуту 289,91° на ЗСЗ по пашне на расстоянии 56,80 м располагается характерная точка «6»; от характерной точки «6» по азимуту 332,11° на ССЗ по пашне на расстоянии 55,40 м

располагается характерная точка «7»; от характерной точки «7» по азимуту 16,84° на ССВ по пашне на расстоянии 56,50 м располагается характерная точка «8»; от характерной точки «8» по азимуту 64,32° на ВСВ по пашне на расстоянии 60,60 м располагается исходная характерная точка «1».

Граница территории кургана 1 установлены на расстоянии 25 м от края насыпи. Периметр границ территории кургана 1 составляет 463 м, площадь границ территории кургана – 16090 кв.м.

Курган №2 имеет отдельную границу территории, которая состоит из 8 характерных точек (точки 9-16).

От начальной точки границ территории «9» (характерная поворотная точка 9), расположенного на С углу границ территории кургана, в 60,0 м на ВЮВ (азимут 109,23°) по пашне располагается характерная точка «10». Далее: от характерной точки «10» по азимуту 155,62° на ЮЮВ по пашне на расстоянии 53,00 м располагается характерная точка «11»; от характерной точки «11» по азимуту 200,23° на ЗЗЮ на расстоянии 53,0 м располагается характерная точка «12»; от характерной точки «12» по азимуту 247,52° на ЗЮЗ по пашне на расстоянии 59,80 м располагается характерная точка «13»; от характерной точки «13» по азимуту 291,94° на ЗСЗ по пашне на расстоянии 54,50 м располагается характерная точка «14»; от характерной точки «14» по азимуту 335,60° на ССЗ по пашне на расстоянии 50,60 м располагается характерная точка «15»; от характерной точки «15» по азимуту 20,28° на ССВ по пашне на расстоянии 51,40 м располагается характерная точка «16»; от характерной точки «16» по азимуту 63,54° на ВСВ по пашне на расстоянии 56,70 м располагается исходная характерная точка «9».

Граница территории кургана 2 установлены на расстоянии 25 м от края насыпи. Периметр границ территории кургана 2 составляет 440 м, площадь границ территории кургана – 14557 кв.м.

Курган №3 имеет отдельную границу территории, которая состоит из 10 характерных точек (точки 17-26).

От начальной точки границ территории «17» (характерная поворотная точка 17), расположенного на С углу границ территории кургана, в 43,0 м на ВЮВ (азимут 99,99°) по пашне располагается характерная точка «18». Далее: от характерной точки «18» по азимуту 139,50° на ЮВ по пашне на расстоянии 35,30 м располагается характерная точка «19»; от характерной точки «19» по азимуту 175,94° на Ю на расстоянии 26,30 м располагается характерная точка «20»; от характерной точки «20» по азимуту 200,43° на ЗЗЮ по пашне на расстоянии 30,40 м располагается характерная точка «21»; от характерной точки «21» по азимуту 240,15° на ЗЮЗ по пашне на расстоянии 36,40 м располагается характерная точка «22»; от характерной точки «22» по азимуту 272,22° на З по пашне на расстоянии 43,40 м располагается характерная точка «23»; от характерной точки «23» по азимуту 313,73° на ССВ по пашне на расстоянии 35,60 м располагается характерная точка «24»; от характерной точки «24» по азимуту 352,0° на С по пашне на расстоянии 33,40 м располагается характерная точка «25»; от характерной точки «25» по азимуту 25,04° на ССВ по пашне на расстоянии 34,30 м располагается характерная точка «26»; от характерной точки «26» по азимуту 63,31° на ВСВ по пашне на расстоянии 38,70 м располагается исходная характерная точка «17».

Граница территории кургана 3 установлены на расстоянии 25 м от края насыпи. Периметр границ территории кургана 3 составляет 357 м, площадь границ территории кургана – 9737 кв.м.

Курган №4 имеет отдельную границу территории, которая состоит из 8 характерных

точек (точки 27-34).

От начальной точки границ территории «27» (характерная поворотная точка 27), расположенного на С углу границ территории кургана, в 26,40 м на В (азимут 96,78°) по пашне располагается характерная точка «28». Далее: от характерной точки «28» по азимуту 143,52° на ЮВ по пашне на расстоянии 26,40 м располагается характерная точка «29»; от характерной точки «29» по азимуту 190,01° на Ю на расстоянии 26,80 м располагается характерная точка «30»; от характерной точки «30» по азимуту 237,55° на ЗЮЗ по пашне на расстоянии 25,36 м располагается характерная точка «31»; от характерной точки «31» по азимуту 274,19° на З по пашне на расстоянии 29,10 м располагается характерная точка «32»; от характерной точки «32» по азимуту 325,30° на ССЗ по пашне на расстоянии 36,80 м располагается характерная точка «33»; от характерной точки «33» по азимуту 13,29° на ССВ по пашне на расстоянии 26,40 м располагается характерная точка «34»; от характерной точки «34» по азимуту 58,45° на ВСВ по пашне на расстоянии 26,20 м располагается исходная характерная точка «27».

Граница территории кургана 4 установлены на расстоянии 25 м от края насыпи. Периметр границ территории кургана 4 составляет 215 м, площадь границ территории кургана – 3482 кв.м.

Курганы №№5-10 имеет отдельную границу территории, которая состоит из 23 характерных точек (точки 35-57).

От начальной точки границ территории «35» (характерная поворотная точка 35), расположенного на С углу границ территории курганов, в 28,10 м на В (азимут 90,00°) по пашне располагается характерная точка «36». Далее: от характерной точки «36» по азимуту 107,38° на ВЮВ по пашне на расстоянии 58,40 м располагается характерная точка «37»; от характерной точки «37» по азимуту 154,68° на ЮЮВ на расстоянии 41,74 м располагается характерная точка «38»; от характерной точки «38» по азимуту 73,43° на ВСВ на расстоянии 19,80 м располагается характерная точка «39»; от характерной точки «39» по азимуту 103,31° на ВЮВ на расстоянии 21,65 м располагается характерная точка «40»; от характерной точки «40» по азимуту 15,02° на ССВ на расстоянии 19,20 м располагается характерная точка «41»; от характерной точки «41» по азимуту 53,28° на СВ на расстоянии 34,40 м располагается характерная точка «42»; от характерной точки «42» по азимуту 101,46° на ВЮВ по пашне на расстоянии 34,21 м располагается характерная точка «43»; от характерной точки «43» по азимуту 150,21° на ЮЮВ по пашне на расстоянии 34,10 м располагается характерная точка «44»; от характерной точки «44» по азимуту 195,21° на Ю по пашне на расстоянии 26,70 м располагается характерная точка «45»; от характерной точки «45» по азимуту 160,38° на ЮЮВ по пашне на расстоянии 27,60 м располагается характерная точка «46»; от характерной точки «46» по азимуту 193,42° на Ю по пашне на расстоянии 25,30 м располагается характерная точка «47»; от характерной точки «47» по азимуту 237,43° на ЗЮЗ по пашне на расстоянии 29,0 м располагается характерная точка «48»; от характерной точки «48» по азимуту 283,55° на ЗСЗ по пашне на расстоянии 26,10 м располагается характерная точка «49»; от характерной точки «49» по азимуту 323,93° на СЗ по пашне на расстоянии 27,70 м располагается характерная точка «50»; от характерной точки «50» по азимуту 261,09° на З по пашне на расстоянии 23,40 м располагается характерная точка «51»; от характерной точки «51» по азимуту 237,72° на ЗЮ по пашне на расстоянии 76,30 м располагается характерная точка «52»; от характерной точки «52» по азимуту 286,79° на ЗСЗ по лесополосе на расстоянии 42,40 м располагается характерная точка «53»; от характерной точки «53» по азимуту 327,41° на ССЗ по лесополосе на расстоянии 42,40 м располагается характерная точка «54»; от характерной точки «54» по азимуту 299,28° на ЗСЗ по лесополосе на расстоянии 27,80 м располагается характерная точка «55»; от характерной точки «55» по азимуту 326,95° на СЗ по лесополосе на расстоянии 26,40 м располагается характерная точка «56»; от характерной точки «56» по азимуту 8,58° на С по

лесополосе на расстоянии 36,30 м располагается характерная точка «57»; от характерной точки «57» по азимуту 56,23° на ВСВ по пашне на расстоянии 26,20 м располагается исходная характерная точка «35».

Граница территории курганов 5-10 установлены на расстоянии 25 м от края насыпи. Периметр границ территории курганов 5-10 составляет 793 м, площадь границ территории курганов – 28321 кв.м.

Курганы №№11-31 имеет отдельную границу территории, которая состоит из 22 характерных точек (точки 58-79).

От начальной точки границ территории «58» (характерная поворотная точка 58), расположенного на С углу границ территории курганов, в 206,90 м на ЮВ (азимут 117,05°) по пашне располагается характерная точка «59». Далее: от характерной точки «59» по азимуту 112,38° на ВЮВ по пашне на расстоянии 196,90 м располагается характерная точка «60»; от характерной точки «60» по азимуту 128,40° на ЮВ на расстоянии 44,10 м располагается характерная точка «61»; от характерной точки «61» по азимуту 180,49° на Ю на расстоянии 76,90 м располагается характерная точка «62»; от характерной точки «62» по азимуту 122,80° на ВЮВ на расстоянии 150,80 м располагается характерная точка «63»; от характерной точки «63» по азимуту 173,16° на Ю на расстоянии 32,80 м располагается характерная точка «64»; от характерной точки «64» по азимуту 215,66° на ЗЮ на расстоянии 36,90 м располагается характерная точка «65»; от характерной точки «65» по азимуту 250,55° на ЗЮЗ по пашне на расстоянии 233,61 м располагается характерная точка «66»; от характерной точки «66» по азимуту 242,91° на ЗЮЗ по пашне на расстоянии 127,70 м располагается характерная точка «67»; от характерной точки «67» по азимуту 259,46° на ЗЮЗ по пашне на расстоянии 28,60 м располагается характерная точка «68»; от характерной точки «68» по азимуту 308,85° на СЗ по пашне на расстоянии 30,20 м располагается характерная точка «69»; от характерной точки «69» по азимуту 343,05° на ССЗ по пашне на расстоянии 71,55 м располагается характерная точка «70»; от характерной точки «70» по азимуту 289,03° на ЗСЗ по пашне на расстоянии 60,16 м располагается характерная точка «71»; от характерной точки «71» по азимуту 255,81° на ЗЮЗ по пашне на расстоянии 58,60 м располагается характерная точка «72»; от характерной точки «72» по азимуту 275,59° на З по пашне на расстоянии 60,40 м располагается характерная точка «73»; от характерной точки «73» по азимуту 307,18° на СЗ по пашне на расстоянии 71,30 м располагается характерная точка «74»; от характерной точки «74» по азимуту 344,39° на ССЗ по пашне на расстоянии 46,0 м располагается характерная точка «75»; от характерной точки «75» по азимуту 316,27° на СЗ по пашне на расстоянии 41,50 м располагается характерная точка «76»; от характерной точки «76» по азимуту 356,93° на С по пашне на расстоянии 36,50 м располагается характерная точка «77»; от характерной точки «77» по азимуту 33,51° на ССВ по пашне на расстоянии 231,60 м располагается характерная точка «78»; от характерной точки «78» по азимуту 2,71° на С по пашне на расстоянии 96,50 м располагается характерная точка «79»; от характерной точки «79» по азимуту 67,86° на ВСВ по пашне на расстоянии 41,60 м располагается исходная характерная точка «58».

Граница территории курганов 11-31 установлены на расстоянии 25 м от края насыпи. Периметр границ территории курганов 11-31 составляет 1987 м, площадь границ территории курганов – 222908 кв.м.

Общая площадь границ территории третьей группы входящие в состав ОКН ФЗ «Хасавюртовские 1-4-е курганы» составляет 29,51 га.

7) Текстовое описание границ территории четвертой группы входящие в состав ОКН

ФЗ «Хасавюртовские 1-4-е курганы».

Курганы №№1-31 имеет отдельную границу территории, которая состоит из 9 характерных точек (точки 1-9).

От начальной точки границ территории «1» (характерная поворотная точка 1), расположенного на СВ углу границ территории курганов, в 124,30 м на ВЮВ (азимут 118,50°) по пашне располагается характерная точка «2». Далее: от характерной точки «2» по азимуту 210,23° на ЗЗЮ по пашне на расстоянии 404,57 м располагается характерная точка «3»; от характерной точки «3» по азимуту 232,64° на ЗЮ на расстоянии 326,60 м располагается характерная точка «4»; от характерной точки «4» по азимуту 259,33° на ЗЮЗ на расстоянии 106,90 м располагается характерная точка «5»; от характерной точки «5» по азимуту 302,46° на ЗСЗ на расстоянии 503,60 м располагается характерная точка «6»; от характерной точки «6» по азимуту 347,39° на ССЗ на расстоянии 84,30 м располагается характерная точка «7»; от характерной точки «7» по азимуту 28,83° на ССВ на расстоянии 152,66 м располагается характерная точка «8»; от характерной точки «8» по азимуту 70,30° на ВСВ по пашне на расстоянии 283,25 м располагается характерная точка «9»; от характерной точки «9» по азимуту 85,34° на ВСВ по пашне на расстоянии 567,50 м располагается исходная характерная точка «1».

Граница территории курганов 1-31 установлены на расстоянии 25 м от края насыпи. Периметр границ территории курганов 1-31 составляет 2552 м, площадь границ территории курганов – 402801 кв.м.

8) Текстовое описание границ территории ВОАН «Хамавюртовские 2-е курганы».

Курган №1 имеет отдельную границу территории, которая состоит из 10 характерных точек (точки 1-10).

От начальной точки границ территории «1» (характерная поворотная точка 1), расположенного на С углу границ территории кургана, в 30 м на ВЮВ (азимут 105,81°) по пашне располагается характерная точка «2». Далее: от характерной точки «2» по азимуту 120,60° на ВЮВ по пашне на расстоянии 22,27 м располагается характерная точка «3»; от характерной точки «3» по азимуту 155,77° на ЮЮВ по пашне на расстоянии 32,83 м располагается характерная точка «4»; от характерной точки «4» по азимуту 204,41° на ЗЗЮ через автодорогу на расстоянии 25,76 м располагается характерная точка «5»; от характерной точки «5» по азимуту 239,55° на ЗЮЗ по откосу автодороги расстоянии 25,33 м располагается характерная точка «6»; от характерной точки «6» по азимуту 268,08° на З вдоль придорожной полосы по на расстоянии 38,23 м располагается характерная точка «7»; от характерной точки «7» по азимуту 308,06° на СЗ по придорожной полосе на расстоянии 37,03 м располагается характерная точка «8»; от характерной точки «8» по азимуту 342,27° на ССЗ через автодорогу на расстоянии 25,66 м располагается характерная точка «9»; от характерной точки «9» по азимуту 26,37° на ССВ по пашне на расстоянии 34,37 м располагается характерная точка «10»; от характерной точки «10» по азимуту 74,48° на ВСВ по пашне на расстоянии 34,27 м располагается исходная характерная точка «1».

Граница территории кургана 1 установлены на расстоянии 20-25 м от края насыпи. Периметр границ территории кургана 1 составляет 306 м, площадь границ территории кургана – 7012 кв. м.

Курган №4 имеет отдельную границу территории, которая состоит из 6 характерных точек (точки 11-16).

От начальной точки границ территории «11» (характерная поворотная точка 11),