Общество с ограниченной ответственностью
Научно-Производственный Центр
"ТУРИЗМ и КРАЕВЕДЕНИЕ"
Н П Ц Т и К
367014, Республика Дагестан, г.Кизилюрт, ул.Алиева, 27. Тел: (918) 738-20-05, (928) 554-05-59
367014, Республика Дагестан, г.Махачкала, ул.Пирамидальная, 39/2. Тел: (928) 220-31-08

Свидетельство «Ассоциации проектировщиков «НПО» СРО-П-200-23052018, регистрационный номер 1480 от 2021 г.

«Эскизный проект: Устройство развлекательно-туристического комплекса «Зип-Лайн» и «Подвесной мост» на территории «Урочище Старый Кахиб, Шамильский район, Республика Дагестан»

РАЗДЕЛ ПРОЕКТНОЙ ДОКУМЕНТАЦИИ

Раздел 3. «Мероприятия по обеспечению сохранности территории объекта культурного наследия «Достопримечательное место «Селение Кахиб (старое) XVII-XIX вв», в реализации работ по устройству линейного транспортного объекта и пешеходного моста»

20/2023-ОКН

Архив: ООО «НПЦ ТиК»
Шифр: 20/2023-ОКН

Махачкала, 2023 г.

Общество с ограниченной ответственностью
Научно-Производственный Центр
"ТУРИЗМ и КРАЕВЕДЕНИЕ"
Н П Ц Т и К
367014, Республика Дагестан, г.Кизилюрт, ул.Алиева, 27. Тел: (918) 738-20-05, (928) 554-05-59
367014, Республика Дагестан, г.Махачкала, ул.Пирамидальная, 39/2. Тел: (928) 220-31-08

Свидетельство «Ассоциации проектировщиков «НПО» СРО-П-200-23052018, регистрационный номер 1480 от 2021 г.

Заказчик: **Магомедов М.Г.**

«Эскизный проект: Устройство развлекательно-туристического комплекса «Зип-Лайн» и «Подвесной мост» на территории «Урочище Старый Кахиб, Шамильский район, Республика Дагестан»

РАЗДЕЛ ПРОЕКТНОЙ ДОКУМЕНТАЦИИ

Раздел 3. «Мероприятия по обеспечению сохранности территории объекта культурного наследия «Достопримечательное место «Селение Кахиб (старое) XVII-XIX вв», в реализации работ по устройству линейного транспортного объекта и пешеходного моста»

20/2023-ОКН

Руководитель департамента археологии
и спецпроектов ООО «НПЦ «Туризм и Краеведение» Гаджиев Б.Х.

Архив: ООО «НПЦ ТиК»
Шифр: 20/2023-ОКН

Махачкала, 2023 г.

Заказчик:	Магомедов М.Г.
Исполнитель:	ООО «Научно-производственный Центр «Туризм и Краеведение» [1]
Объект:	Эскизный проект: Устройство развлекательно-туристического комплекса «Зип-Лайн» и «Подвесной мост» на территории «Урочище Старый Кахиб, Шамильский район, Республика Дагестан»
Тема:	Мероприятия по обеспечению сохранности территории объекта культурного наследия «Достопримечательное место «Селение Кахиб (старое) XVII-XIX вв», в реализации работ по устройству линейного транспортного объекта и пешеходного моста
Объекты культурного наследия:	Соблюдение требований пп.2 ст. 36 Федерального закона от 25.06.2002 №73-ФЗ «Об объектах культурного наследия (памятниках истории и культуры) народов Российской Федерации» - проектирование и проведение земляных, строительных, мелиоративных, хозяйственных работ проводятся при условии реализации согласованных разделов об обеспечении сохранности указанных объектов культурного наследия в проектах проведения таких работ или проектов обеспечения сохранности указанных объектов культурного наследия либо плана проведения спасательных археологических полевых работ, включающих оценку воздействия проводимых работ на указанные объекты культурного наследия

Состав проектной документации

№ тома	Обозначение	Наименование документации
Том 1.	-	Раздел 1. Эскизный проект по устройству развлекательно-туристического комплекса «Зип-Лайн» и «Подвесной мост» на территории «Урочище Старый Кахиб, Шамильский район, Республика Дагестан»
Том 2.	-	Раздел 2. Отчет по инженерно-геологическим изысканиям
Том 3.	-	Раздел 3. Мероприятия по обеспечению сохранности территории объекта культурного наследия «Достопримечательное место «Селение Кахиб (старое) XVII-XIX вв», в реализации работ по устройству линейного транспортного объекта и пешеходного моста

[1] Согласно Договору на разработку раздела проектной документации об обеспечении сохранности объекта культурного наследия, заключенный с указанным заказчиком.

Раздел 3.

Заказчик:	Магомедов М.Г.
Исполнитель:	ООО «Научно-производственный Центр «Туризм и Краеведение»
Объект:	Эскизный проект: Устройство развлекательно-туристического комплекса «Зип-Лайн» и «Подвесной мост» на территории «Урочище Старый Кахиб, Шамильский район, Республика Дагестан»
Тема:	Мероприятия по обеспечению сохранности территории объекта культурного наследия «Достопримечательное место «Селение Кахиб (старое) XVII-XIX вв», в реализации работ по устройству линейного транспортного объекта и пешеходного моста
Объекты культурного наследия:	Соблюдение требований пп.2 ст. 36 Федерального закона от 25.06.2002 №73-ФЗ «Об объектах культурного наследия (памятниках истории и культуры) народов Российской Федерации» - проектирование и проведение земляных, строительных, мелиоративных, хозяйственных работ проводятся при условии реализации согласованных разделов об обеспечении сохранности указанных объектов культурного наследия в проектах проведения таких работ или проектов обеспечения сохранности указанных объектов культурного наследия либо плана проведения спасательных археологических полевых работ, включающих оценку воздействия проводимых работ на указанные объекты культурного наследия

Содержание раздела проектной документации

№ п.п.	Наименование документации	Страница
	Титулы, Содержание раздела, Лист согласования	1-6
	Пояснительная записка с приложениями	7
1.	Краткое историко-географическое описание Шамильского района и с. Кахиб	14
1.1.	Физико-географические факторы	14
1.2.	Краткие сведения о памятниках археологии расположенные в Шамильском районе с историко-географическим описанием исторических периодов	16
2.	Сведение об объекта культурного наследия расположенные в с.Кахиб	55
3.	Сведения о границах территории объектов культурного наследия расположенных в Кахибе и его окрестности	58
4.	Сведения об эпиграфических надписях и изображениях расположенные в историческом поселении с.Кахиб	108
5.	Материалы фотофиксации современного состояния территории исторического поселения	154
6	Сведения о расположении проектируемой застройки по отношению к объекту (ам) культурного наследия и к границам его (их) территории	169
6.1.	Сведения о проектируемом объекте застройки	169
6.2.	Описание установленных режимов использования земель и требования к градостроительным регламентам	173
6.3.	Оценка воздействия планируемых работ на территорию объекта(ов) культурного наследия расположенные в зоне хозяйственных работ	181
7.	План мероприятий по обеспечению сохранности территории объекта(ов) культурного наследия	184
8.	Заключение и выводы	185
	Приложения «Выписки из кадастра»	187
	Список иллюстраций	196

Взам.инв.№

Подпись и дата

Инв. № подл.

Заказчик:	Магомедов М.Г.
Исполнитель:	ООО «Научно-производственный Центр «Туризм и Краеведение»
Объект:	Эскизный проект: Устройство развлекательно-туристического комплекса «Зип-Лайн» и «Подвесной мост» на территории «Урочище Старый Кахиб, Шамильский район, Республика Дагестан»
Тема:	Мероприятия по обеспечению сохранности территории объекта культурного наследия «Достопримечательное место «Селение Кахиб (старое) XVII-XIX вв», в реализации работ по устройству линейного транспортного объекта и пешеходного моста
Объекты культурного наследия:	Соблюдение требований пп.2 ст. 36 Федерального закона от 25.06.2002 №73-ФЗ «Об объектах культурного наследия (памятниках истории и культуры) народов Российской Федерации» - проектирование и проведение земляных, строительных, мелиоративных, хозяйственных работ проводятся при условии реализации согласованных разделов об обеспечении сохранности указанных объектов культурного наследия в проектах проведения таких работ или проектов обеспечения сохранности указанных объектов культурного наследия либо плана проведения спасательных археологических полевых работ, включающих оценку воздействия проводимых работ на указанные объекты культурного наследия

Лист согласования

Экспертиза и согласование раздела	**дата**	**номер**	**Ф.И.О.**
Аттестованным экспертом Министерства культуры РФ составлен Акт государственной историко-культурной экспертизы к настоящему разделу проектной документации			
Агентством по охране культурного наследия Республики Дагестан согласован настоящий раздел проектной документации с выдачей листа «Согласования»			

Часть 1.
Пояснительная записка

Настоящий раздел проектной документации выполнен на основании требований п. 2 и 3 ст. 36 73-ФЗ «Об объектах культурного наследия (памятниках истории и культуры) народов Российской Федерации».

Изыскательские, проектные, земляные, строительные, мелиоративные, хозяйственные работы, указанные в статье 30 настоящего Федерального закона работы по использованию лесов и иные работы в границах территории объекта культурного наследия, включенного в реестр, проводятся при условии соблюдения установленных статьей 5.1 настоящего Федерального закона требований к осуществлению деятельности в границах территории объекта культурного наследия, особого режима использования земельного участка, в границах которого располагается объект археологического наследия, и при условии реализации согласованных соответствующим органом охраны объектов культурного наследия, определенным пунктом 2 статьи 45 настоящего Федерального закона, обязательных разделов об обеспечении сохранности указанных объектов культурного наследия в проектах проведения таких работ или проектов обеспечения сохранности указанных объектов культурного наследия либо плана проведения спасательных археологических полевых работ, включающих оценку воздействия проводимых работ на указанные объекты культурного наследия (п.2 ст. 36 Федерального закона от 25 июня 2002 г. № 73 «Об объектах культурного наследил (памятниках истории и культуры) народов Российской Федерации» (далее – Федерального закона 73-ФЗ).

В границах территории объекта культурного наследия: 1) на территории памятника или ансамбля запрещаются строительство объектов капитального строительства и увеличение объемно-пространственных характеристик существующих на территории памятника или ансамбля объектов капитального строительства; проведение земляных, строительных, мелиоративных и иных работ, за исключением работ по сохранению объекта культурного наследия или его отдельных элементов, сохранению историко-градостроительной или природной среды объекта культурного наследия; 2) на территории достопримечательного места разрешаются работы по сохранению памятников и ансамблей, находящихся в границах территории достопримечательного места, работы, направленные на обеспечение сохранности особенностей достопримечательного места, являющихся основаниями для включения его в единый государственный реестр объектов культурного наследия (памятников истории и культуры) народов Российской Федерации и подлежащих обязательному сохранению; строительство объектов капитального строительства в целях воссоздания утраченной градостроительной среды; осуществление ограниченного строительства, капитального ремонта и реконструкции объектов капитального строительства при условии сохранения особенностей достопримечательного места, являющихся основаниями для включения его в единый государственный реестр объектов культурного наследия (памятников истории и культуры) народов Российской Федерации и подлежащих обязательному сохранению; 3) на территории памятника, ансамбля или достопримечательного места разрешается ведение хозяйственной деятельности, не противоречащей требованиям обеспечения сохранности объекта культурного наследия и позволяющей обеспечить функционирование объекта культурного наследия в современных условиях (пп.1-3 п.1 ст. 5.1 Федерального закона 73-ФЗ).

Государственная охрана объектов культурного наследия включает в себя: 9) осуществление в случаях и порядке, установленных настоящим Федеральным законом, мер по обеспечению сохранности объектов культурного наследия, включенных в реестр, выявленных объектов культурного наследия либо объектов, обладающих признаками объекта культурного наследия, в ходе проведения изыскательских, проектных, строительных, хозяйственных работ,

указанных в статье 30 настоящего Федерального закона работ по использованию лесов и иных работ; (п.2. ст. 33 Федерального закона 73-ФЗ).

Объектами историко-культурной экспертизы являются: документация или разделы документации, обосновывающие меры по обеспечению сохранности объекта культурного наследия, включенного в реестр, выявленного объекта культурного наследия либо объекта, обладающего признаками объекта культурного наследия, при проведении земляных, мелиоративных, хозяйственных работ, указанных в настоящей статье работ по использованию лесов и иных работ в границах территории объекта культурного наследия либо на земельном участке, непосредственно связанном с земельным участком в границах территории объекта культурного наследия (абз.13 ст. 30 Федерального закона 73-ФЗ);

Строительные и иные работы на земельном участке, непосредственно связанном с земельным участком в границах территории объекта культурного наследия, проводятся при наличии в проектной документации разделов об обеспечении сохранности указанного объекта культурного наследия или о проведении спасательных археологических полевых работ или проекта обеспечения сохранности указанного объекта культурного наследия либо плана проведения спасательных археологических полевых работ, включающих оценку воздействия проводимых работ на указанный объект культурного наследия, согласованных с региональным органом охраны объектов культурного наследия (п. 3 ст. 36 Федерального закона 73-ФЗ).

Предметом экспертизы являются оценка соответствия проектной документации требованиям технических регламентов, в том числе санитарно-эпидемиологическим, экологическим требованиям, требованиям государственной охраны объектов культурного наследия, требованиям пожарной, промышленной, ядерной, радиационной и иной безопасности, а также результатам инженерных изысканий, и оценка соответствия результатов инженерных изысканий требованиям технических регламентов (п.5 ст. 49 "Градостроительный кодекс Российской Федерации" от 29.12.2004 N 190-ФЗ .

В этой связи, в рамках разработки проектной документации для производства работ по объекту *«Эскизный проект: Устройство развлекательно-туристического комплекса «Зип-Лайн» и «Подвесной мост» на территории «Урочище Старый Кахиб, Шамильский район, Республика Дагестан»*, заказчик предусматривает разработать разделы мер обеспечения сохранности объектов культурного наследия (далее – ОКН) в составе эскизного проекта *(далее – Раздел)*.

В последующем, с материалами экспертного заключения аттестованного Министерством культуры Российской Федерации[2] эксперта по проведению государственной историко-культурной экспертизы, вышеуказанный раздел проектной документации представляется в региональный орган исполнительной власти субъекта Российской федерации уполномоченный в области государственной охраны, сохранения, использования и популяризации объектов культурного наследия для согласования (п. 2 ст. 36 Федерального закона 73-ФЗ) и получения соответствующего заключения для представления в орган экспертизы проектной документации и в муниципальный орган архитектуры.

Согласно части 1 статьи 55.8 Градостроительного кодекса Российской Федерации с 1 июля 2017 года индивидуальный предприниматель или юридическое лицо имеет право выполнять инженерные изыскания, осуществлять подготовку проектной документации, строительство, реконструкцию, капитальный ремонт объектов капитального строительства по

[2] Осуществляется в соответствии с п. 9 Положения о государственной историко-культурной экспертизе, утвержденного постановлением Правительства Российской Федерации от 15 июля 2009 г. № 569, Положением о порядке аттестации экспертов по проведению государственной историко-культурной экспертизы, утвержденным приказом Минкультуры России от 26 августа 2010 г. № 563 (в редакции приказа Минкультуры России от 17 октября 2011 г. № 1003)

договору подряда на выполнение инженерных изысканий, подготовку проектной документации, по договору строительного подряда, заключенным с застройщиком, техническим заказчиком, лицом, ответственным за эксплуатацию здания, сооружения, или региональным оператором, при условии, что такой индивидуальный предприниматель или такое юридическое лицо является членом соответственно саморегулируемой организации в области инженерных изысканий, архитектурно-строительного проектирования, строительства, реконструкции, капитального ремонта объектов капитального строительства, если иное не установлено Градостроительным кодексом Российской Федерации.

Выполнение инженерных изысканий, работ по подготовке проектной документации, строительству, реконструкции, капитальному ремонту объектов капитального строительства по таким договорам обеспечивается специалистами по организации инженерных изысканий (главными инженерами проектов), специалистами по организации архитектурно-строительного проектирования (главными инженерами проектов, главными архитекторами проектов), специалистами по организации строительства (главными инженерами проектов) соответственно.

Однако, согласно п.15.1 статьи 48 «Градостроительный кодекс Российской Федерации» от 29.12.2004 N 190-ФЗ - особенности подготовки, согласования и утверждения проектной документации, необходимой для проведения работ по сохранению объекта культурного наследия, устанавливаются законодательством Российской Федерации об охране объектов культурного наследия.

Несмотря на данное обстоятельство, некоторые заказчики требуют наличие членство в саморегулируемой организации. В этой связи наша организация является членом «Ассоциации проектировщиков «НПО» СРО-П-200-23052018, регистрационный номер 1480 от 2021 г. Копии документов представлены приложением к настоящей части раздела.

Коме этого, наша организация имеет в наличии сертификат соответствия требованиям стандарта системы менеджмента качества ГОСТ Р ИСО 9001-2015 (ISO 9001:2015) применительно к выполнению работ по осуществлению археологических изысканий в проектировании и в строительстве, а также научных исследований и разработок в области общественных и гуманитарных наук - *регистрационный номер № РОСС RU.31172.04ЖНГ0003134*, а также сертификаты соответствия системы экологического менеджмента ГОСТ Р ИСО 14001-2016 (ISO 14001:2015) - *регистрационный номер № РОСС RU.31172.04ЖНГ0003135* и системы менеджмента безопасности труда и охраны здоровья ГОСТ Р ИСО 45001-2020 (ISO 45001:2018) - р*егистрационный номер № РОСС RU.31172.04ЖНГ0003136* применительно к вышеуказанным работам (прилагаются).

Согласно Положению о лицензировании деятельности по сохранению объектов культурного наследия (памятников истории и культуры) народов Российской Федерации[3], выполнение работ по осуществлению археологических изысканий в проектировании и строительстве, а также научных исследований и разработок в области общественных и гуманитарных наук, равна, как и разработка разделов мер по обеспечению сохранности обьектов культурного наследия (далее – ОКН) или объектов археологического наследия - не является лицензируемым видом деятельности по сохранению ОКН (памятников истории и культуры) народов Российской Федерации.

[3] утвержденно Постановлением Правительства РФ от 19.04.2012 №349 «О лицензировании деятельности по сохранению объектов культурного наследия (памятников истории и культуры) народов Российской Федерации»

СИСТЕМА ДОБРОВОЛЬНОЙ СЕРТИФИКАЦИИ
«ЕДИНЫЙ ЦЕНТР СЕРТИФИКАЦИИ»
зарегистрирована Федеральным Агентством по техническому регулированию и метрологии
Регистрационный № РОСС RU.31172.04ЖНГ0
ОРГАН ПО СЕРТИФИКАЦИИ
ООО «ЕДИНЫЙ ЦЕНТР СЕРТИФИКАЦИИ»

СЕРТИФИКАТ

ВЫДАН

Обществу с ограниченной ответственностью «Научно-производственный центр туризма и краеведения»

ИНН 546021410 КПП 054601001
Адрес: Республика Дагестан, г. Кизилюрт, ул.Алиева, 27

НАСТОЯЩИЙ СЕРТИФИКАТ УДОСТОВЕРЯЕТ, ЧТО

СИСТЕМА МЕНЕДЖМЕНТА КАЧЕСТВА

ПРИМЕНИТЕЛЬНО К

ВЫПОЛНЕНИЮ РАБОТ ПО ОСУЩЕСТВЛЕНИЮ АРХЕОЛОГИЧЕСКИХ ИЗЫСКАНИЙ В ПРОЕКТИРОВАНИИ И В СТРОИТЕЛЬСТВЕ, А ТАКЖЕ НАУЧНЫХ ИССЛЕДОВАНИЙ И РАЗРАБОТОК В ОБЛАСТИ ОБЩЕСТВЕННЫХ И ГУМАНИТАРНЫХ НАУК

СООТВЕТСТВУЕТ ТРЕБОВАНИЯМ
ГОСТ Р ИСО 9001-2015 (ISO 9001:2015)
Регистрационный номер № РОСС RU.31172.04ЖНГ0003134

Дата регистрации: 31.10.2021 г. **Срок действия до: 31.10.2024 г.**

Руководитель Органа по сертификации М. П. **Эксперт**

Иванов А.Н. **Жук Н.Ю.**

Настоящий сертификат обязывает организацию поддерживать состояние выполняемых работ в соответствии с вышеуказанным стандартом, что будет находиться под контролем органа по сертификации СДС «Единый центр сертификации» и подтверждается при прохождении ежегодного инспекционного контроля (на обратной стороне сертификата). Информация о действии настоящего сертификата отражена на официальном сайте системы www.isorus.ru

42763

Взам.инв.№

Подпись и дата

Инв. № подл.

Изм	Кол	Лист	Ndок	Подпись	Дата
Разработал		Гаджиев Б			
Проверил		Гаджиев А			
ГИП					

Устройство развлекательно-туристического комплекса «Зип-Лайн» и «Подвесной мост» на территории «Урочище Старый Кахиб, Шамильский район, Республика Дагестан»

Мероприятия по обеспечению сохранности территорий достопримечательного места

стадия	Лист	Листов
П	9	198

Эскизный проект: Раздел 3

ООО «НПЦ ТиК»

СИСТЕМА ДОБРОВОЛЬНОЙ СЕРТИФИКАЦИИ
«ЕДИНЫЙ ЦЕНТР СЕРТИФИКАЦИИ»
зарегистрирована Федеральным Агентством по техническому регулированию и метрологии
Регистрационный № РОСС RU.31172.04ЖНГ0
ОРГАН ПО СЕРТИФИКАЦИИ
ООО «ЕДИНЫЙ ЦЕНТР СЕРТИФИКАЦИИ»

СЕРТИФИКАТ

ВЫДАН

Обществу с ограниченной ответственностью «Научно-производственный центр туризма и краеведения»

ИНН 546021410 КПП 054601001
Адрес: Республика Дагестан, г. Кизилюрт, ул.Алиева, 27

НАСТОЯЩИЙ СЕРТИФИКАТ УДОСТОВЕРЯЕТ, ЧТО

СИСТЕМЫ ЭКОЛОГИЧЕСКОГО МЕНЕДЖМЕНТА

ПРИМЕНИТЕЛЬНО К

ВЫПОЛНЕНИЮ РАБОТ ПО ОСУЩЕСТВЛЕНИЮ АРХЕОЛОГИЧЕСКИХ ИЗЫСКАНИЙ В ПРОЕКТИРОВАНИИ И В СТРОИТЕЛЬСТВЕ, А ТАКЖЕ НАУЧНЫХ ИССЛЕДОВАНИЙ И РАЗРАБОТОК В ОБЛАСТИ ОБЩЕСТВЕННЫХ И ГУМАНИТАРНЫХ НАУК

СООТВЕТСТВУЕТ ТРЕБОВАНИЯМ
ГОСТ Р ИСО 14001-2016 (ISO 14001:2015)
Регистрационный номер № РОСС RU.31172.04ЖНГ0003135

Дата регистрации: 31.10.2021 г. **Срок действия до: 31.10.2024 г.**

Руководитель Органа по сертификации М. П. **Эксперт**

Иванов А.Н. **Жук Н.Ю.**

Настоящий сертификат обязывает организацию поддерживать состояние выполняемых работ в соответствии с вышеуказанным стандартом, что будет находиться под контролем органа по сертификации СДС «Единый центр сертификации» и подтверждается при прохождении ежегодного инспекционного контроля (на обратной стороне сертификата). Информация о действии настоящего сертификата отражена на официальном сайте системы www.isorus.ru

42763

Взам.инв.№

Подпись и дата

Инв. № подл.

Изм	Кол	Лист	Ndок	Подпись	Дата
Разработал		Гаджиев Б			
Проверил		Гаджиев А			
ГИП					

Устройство развлекательно-туристического комплекса «Зип-Лайн» и «Подвесной мост» на территории «Урочище Старый Кахиб, Шамильский район, Республика Дагестан»

Мероприятия по обеспечению сохранности территорий достопримечательного места

стадия	Лист	Листов
П	10	198

Эскизный проект: Раздел 3

ООО «НПЦ ТиК»

СИСТЕМА ДОБРОВОЛЬНОЙ СЕРТИФИКАЦИИ
«ЕДИНЫЙ ЦЕНТР СЕРТИФИКАЦИИ»
зарегистрирована Федеральным Агентством по техническому регулированию и метрологии
Регистрационный № РОСС RU.31172.04ЖНГ0
ОРГАН ПО СЕРТИФИКАЦИИ
ООО «ЕДИНЫЙ ЦЕНТР СЕРТИФИКАЦИИ»

СЕРТИФИКАТ

ВЫДАН

Обществу с ограниченной ответственностью «Научно-производственный центр туризма и краеведения»

ИНН 546021410 КПП 054601001
Адрес: Республика Дагестан, г. Кизилюрт, ул.Алиева, 27

НАСТОЯЩИЙ СЕРТИФИКАТ УДОСТОВЕРЯЕТ, ЧТО

СИСТЕМА МЕНЕДЖМЕНТА БЕЗОПАСНОСТИ ТРУДА И ОХРАНЫ ЗДОРОВЬЯ

ПРИМЕНИТЕЛЬНО К

ВЫПОЛНЕНИЮ РАБОТ ПО ОСУЩЕСТВЛЕНИЮ АРХЕОЛОГИЧЕСКИХ ИЗЫСКАНИЙ В ПРОЕКТИРОВАНИИ И В СТРОИТЕЛЬСТВЕ, А ТАКЖЕ НАУЧНЫХ ИССЛЕДОВАНИЙ И РАЗРАБОТОК В ОБЛАСТИ ОБЩЕСТВЕННЫХ И ГУМАНИТАРНЫХ НАУК

СООТВЕТСТВУЕТ ТРЕБОВАНИЯМ
ГОСТ Р ИСО 45001-2020 (ISO 45001:2018)
Регистрационный номер № РОСС RU.31172.04ЖНГ0003136

Дата регистрации: 31.10.2021 г. **Срок действия до: 31.10.2024 г.**

Руководитель Органа по сертификации М. П. **Эксперт**

Иванов А.Н. **Жук Н.Ю.**

Настоящий сертификат обязывает организацию поддерживать состояние выполняемых работ в соответствии с вышеуказанным стандартом, что будет находиться под контролем органа по сертификации СДС «Единый центр сертификации» и подтверждается при прохождении ежегодного инспекционного контроля (на обратной стороне сертификата). Информация о действии настоящего сертификата отражена на официальном сайте системы www.isorus.ru

42763

Взам.инв.№

Подпись и дата

Инв. № подл.

Изм	Кол	Лист	Ndок	Подпись	Дата
Разработал		Гаджиев Б			
Проверил		Гаджиев А			
ГИП					

Устройство развлекательно-туристического комплекса «Зип-Лайн» и «Подвесной мост» на территории «Урочище Старый Кахиб, Шамильский район, Республика Дагестан»

Мероприятия по обеспечению сохранности территорий достопримечательного места

стадия	Лист	Листов
П	11	198

Эскизный проект: Раздел 3

ООО «НПЦ ТиК»

Ассоциация проектировщиков
«Национальное Проектное Объединение»
(Ассоциация «НПО»)
ОГРН 1177800003094 ИНН 7801334209 КПП 780101001
Юр. адр.: 190031, Санкт-Петербург, ул. Малая Морская, д. 17, литера. А, пом. 12-Н,14-Н
Р/счет 40703810732000000134 в ФИЛИАЛ "САНКТ-ПЕТЕРБУРГСКИЙ" АО "АЛЬФА-БАНК"
БИК 044030786 К/счет 30101810600000000786
Тел.8 (812) 425-16-79 www.sro-npo.ru
Регистрационный номер записи: СРО-П-200-23052018

ВЫПИСКА ИЗ РЕЕСТРА ЧЛЕНОВ САМОРЕГУЛИРУЕМОЙ ОРГАНИЗАЦИИ
основанной на членстве лиц, осуществляющих подготовку проектной документации

«21» июля 2022 г. № 10257

Выдана: Обществу с ограниченной ответственностью «Научно-производственный центр туризма и краеведения»

Наименование	Сведения
1. **Сведения о члене саморегулируемой организации:**	
1.1. Полное и сокращенное наименование юридического лица/ ФИО индивидуального предпринимателя	Общество с ограниченной ответственностью «Научно-производственный центр туризма и краеведения» (ООО «Центр туризма и краеведения»)
1.2. ИНН	0546021410
1.3. ОГРН/ОГРНИП	1100546001160
1.4. Адрес местонахождения юридического лица	368124, Республика Дагестан, город Кизилюрт, улица Алиева, 27
1.5. Место фактического осуществления деятельности (только для ИП)	----------
2. **Сведения о членстве индивидуального предпринимателя или юридического лица в саморегулируемой организации:**	
2.1. Регистрационный номер члена в реестре членов саморегулируемой организации	1480
2.2. Дата регистрации юридического лица/ИП в реестре членов саморегулируемой организации	24.11.2021 г.
2.3. Дата и номер решения о приеме в члены саморегулируемой организации	Протокол Правления Ассоциации № 729-ПА от 24.11.2021 г.
2.4. Дата вступления в силу решения о приеме в члены саморегулируемой организации	24.11.2021 г.
2.5. Дата прекращения членства в саморегулируемой организации	----------
2.6. Основания прекращения членства в саморегулируемой организации	----------
3.Сведения о наличии у члена саморегулируемой организации права выполнения работ:	

3.1 Дата, с которой член саморегулируемой организации имеет право выполнять инженерные изыскания, **осуществлять подготовку проектной документации**, строительство, реконструкцию, капитальный ремонт, снос объектов капитального строительства по договору подряда на выполнение инженерных изысканий, **подготовку проектной документации**, по договору строительного подряда, по договору подряда на осуществление сноса:

в отношении объектов капитального строительства (кроме особо опасных, технически сложных и уникальных объектов, объектов использования атомной энергии)	в отношении особо опасных, технически сложных и уникальных объектов капитального строительства (кроме объектов использования атомной энергии)	в отношении объектов использования атомной энергии
24.11.2021 г.	----------	----------

Взам.инв.№ | Подпись и дата | Инв. № подл.

Изм	Кол	Лист	Ндок	Подпись	Дата	Устройство развлекательно-туристического комплекса «Зип-Лайн» и «Подвесной мост» на территории «Урочище Старый Кахиб, Шамильский район, Республика Дагестан»		
Разработал		Гаджиев Б				Мероприятия по обеспечению сохранности территорий достопримечательного места	стадия	Лист	Листов
Проверил		Гаджиев А					П	12	198
ГИП						Эскизный проект: Раздел 3	ООО «НПЦ ТиК»		

3.2. Сведения об уровне ответственности члена саморегулируемой организации по обязательствам по договору подряда на выполнение инженерных изысканий, **подготовку проектной документации**, по договору строительного подряда, по договору подряда на осуществление сноса, и стоимости работ по одному договору, в соответствии с которым указанным членом внесен взнос в компенсационный фонд возмещения вреда:

а) первый	**V**	25 000 000 (Двадцать пять миллионов) рублей
б) второй		50 000 000 (Пятьдесят миллионов) рублей
в) третий		300 000 000 (Триста миллионов) рублей
г) четвертый		Более 300 000 000 (Трехсот миллионов) рублей
д) пятый**	----	----------
е) простой*	----	----------

** заполняется только для членов саморегулируемых организаций, основанных на членстве лиц, осуществляющих строительство*

3.3. Сведения об уровне ответственности члена саморегулируемой организации по обязательствам по договору подряда на выполнение инженерных изысканий, **подготовку проектной документации**, по договору строительного подряда, по договору подряда на осуществление сноса, заключенным с использованием конкурентных способов заключения договоров, и предельному размеру обязательств по таким договорам, в соответствии с которым указанным членом внесен взнос в компенсационный фонд обеспечения договорных обязательств: **ОТСУТСТВУЕТ**

а) первый		25 000 000 (Двадцать пять миллионов) рублей
б) второй		50 000 000 (Пятьдесят миллионов) рублей
в) третий		300 000 000 (Триста миллионов) рублей
г) четвертый		Составляет 300 000 000 (Триста миллионов) рублей
д) пятый*	-----	----------

** заполняется только для членов саморегулируемых организаций, основанных на членстве лиц, осуществляющих строительство*

4.Сведения о приостановлении права осуществлять подготовку проектной документации:	
4.1. Дата, с которой приостановлено право выполнения работ	----------
4.2. Срок, на который приостановлено право выполнения работ	----------

Согласно п. 4 ст. 55.17 Градостроительного кодекса РФ срок действия выписки из реестра членов СРО составляет **1 месяц** с даты ее выдачи.

ДОКУМЕНТ ПОДПИСАН ЭЛЕКТРОННОЙ ПОДПИСЬЮ

Сертификат: 7BFACB000BAECBB041314230C019E20D
Владелец: Зайцев Андрей Валерьевич
Действителен: с 24.12.2021 до 24.12.2022

Выписка из реестра членов Ассоциации «НПО» в электронной форме, подписанная усиленной квалифицированной электронной подписью, равнозначна выписке на бумажном носителе, подписанной собственноручной подписью Президента Ассоциации «НПО» и заверенной печатью Ассоциации «НПО» (пункты 1 и 3 статьи 6 Федерального закона от 6 апреля 2011 г. № 63-ФЗ «Об электронной подписи»).

Часть 1.
Краткое историко-географическое описание Шамильского района и с. Кахиб

1.1. Физико-географические факторы: Дагестан в историко-географическом и общеполитическом понятии – это один из регионов Кавказа, расположенный на стыке между Северным Кавказом и Закавказьем Большая часть территории его занимает северо-восточные склоны Большого Кавказа и юго-восток Прикаспийской низменности. По характеру рельефа Дагестан делиться на низменную и горную части. В свою очередь, горная часть (зона) Дагестана подразделяется на три части: Высокогорную; Внутригорную и Предгорную.

Внутренный (горный) Дагестан представляет из себя замкнутое со всех сторон горными хребтами пространство шириной 50-60 км и длиной 230 км и охватывает западную, центральную и южную части Дагестана. Характерной особенностью внутреннего Дагестана является наличие высоких (2000-3000 м) плато (Хунзахское, Гунибское, Аракан-тау, Кегерское, Шунудаг и др.)[4]. Внутригорный Дагестан характеризуется сочетанием широких плато (Хунзахского, Гунибского и др.) и узких моноклинальных глубоких долин. Котловины во внутригорной части Дагестана распространены в интервале высот от 600-700 до 1100-1200 м и им характерны исключительно горные умеренные семиаридные ландшафты[5]. Это котловины: Ботлихская и Чиркатинская - по Андийскому Койсу; Гимринская, Ирганайская, Орота (Кудутлинская), Голотлинская - по Аварскому Койсу, Гергебильская, Зохтала, Хиндахская – по Каракойсу; Хаджалмахинская и Вицхинская – по Казикумухскому Койсу.

Большая часть Дагестана - это горы. А «горный ландшафт, - по словам С.А. Маретиной, - принадлежит к числу тех видов географического окружения, воздействие которых на этносы является особенно ощутимым... Многие исторические и социальные процессы в условиях гор развиваются особым образом, отличным в ряде признаков от стержневого пути, характерного для большинства народов мира. Повсюду зависимость от природного окружения дает себя знать тем сильнее и непосредственнее, чем ниже уровень развития народа»[6]. Эти слова, сказанные в отношении горных народов Индии, как нельзя лучше подходят и для Дагестана[7].

Находясь по своему географическому положению на пути, связывавшем степные районы Восточной Европы с цивилизациями Переднего Востока, благодатные и легкодоступные равнинные и предгорные районы Северо-Восточного Кавказа всегда привлекали к себе внимание различных завоевателей. Само по себе это обстоятельство сыграло немаловажную роль в распространении здесь элементов передовой техники сопредельных, главным образом, закавказских и переднеазиатских обществ[8].

Безусловно, невозможно отрицать влияние географического фактора не только на формы

---

[4] Гюль К.К., Власова О.В., Кисин И.М., Тертеров А.А. Физическая география Дагестанской АССР. Махачкала: Дагкнигоиздат, 1959. С.22.

[5] Основной чертой семиаридного ландшафта является климатический режим, который характеризуется недостаточным количеством осадков в течение всего года. В основном, в таких районах осадки выпадают только зимой, а весь остальной год является сухим и жарким. Семиаридный ландшафт обычно формируется в засушливых и субтропических регионах с высокими температурами.

[6] Маретина С.А. Роль географического фактора в общественном развитии горных народов Индии//Роль географического фактора в истории докапиталистических обществ (по этнографическим данным); сб. науч. трудов. Л.; Наука, 1984. С. 199.

[7] Алиев Б.Г., Умаханов М.-С.К. Историческая география Дагестана XVII - нач. XIX в. Кн. I. Махачкала, 1999. С.10.

[8] Мирзоев Р.Н. Вооружение древнего населения Северо-Восточного Кавказа (III-II тыс. до н. э.). – Махачкала: МавраевЪ, 2021. С. 11-12.

хозяйственной деятельности, но и на устройство поселений, жилища, на одежду и даже на психологию человека. Природно-географические условия обуславливают и особенности исторического развития в целом. Особенно ощутимо воздействие природно-географических условий в горных районах[9].

Анализ археологических памятников древнего Дагестана позволяет нам говорить о том, что непрерывное заселение территории Дагестана первобытными людьми осуществляется в эпоху мезолита или средне - каменного века. Именно в это время в горном Дагестане приблизительно в X – IX тыс. до н.э. складывается своеобразная археологическая культура, отличающаяся от других современных культур Кавказа. Памятники этой культуры представлены в Гунибском, Левашинском и Акушинском районах, но по наиболее изученному памятнику, обнаруженному у селения Чох, она названа Чохским поселением[10].

В энеолитическую эпоху происходят активные миграционные процессы. Древние жители начинают осваивать горно-долинные зоны, высокогорья. Именно в этот период появляются поселения в Гидатлинской долине, на Хунхаском плато и др. При этом, надо отметить, что культура племен горного Дагестана тесно связана с предшествовавшей чохской культурой и сохраняет черты преемственности с ней. Это прослеживается в архитектуре, технике обработки камня, характере поселений. При этом материальная культура жителей энеолитической эпохи достаточно своеобразна, и отличается от одновременных культур сопредельных областей. В эпоху энеолита усиливаются межобщинные связи, растут контакты населения горного Дагестана и соседних областей Кавказа, Передней Азии.

Об этом же свидетельствуют не только исторические, но и лингвистические данные,[11] говорящие об общности происхождения большинства современных кавказских языков, что не может не отражать былого единства. С глубокой древности на территории Кавказа проживало население, говорящее на множестве языков. Нет нигде другого места на Кавказе, где бы уцелело столь большое количество мелких языков, как в Дагестане. На долю Дагестана падает свыше половины всех известных в древности на Кавказе языков[12]. Дагестанские языки при их тщательном изучении могут пролить свет на многие неизвестные явления древней и средневековой истории народов Кавказа, а также на этногенетический процесс, протекавший в разных частях Кавказского края.

Если судить по раскопкам в Дагестане[13], нет ни одного археологического памятника, который можно было бы рассматривать вне связи с синхронными памятниками материальной культуры Закавказья и Северного Кавказа. Особенно ощутимо это для памятников эпохи бронзы и железа. Во всех этих находках прослеживаются следы культурной общности кавказских

---

[9] Там же. С.10.

[10] В научный оборот и на государственный учет памятник введен под условным наименованием «Чохское 14-е поселение» (эпохи мезолита и неолита) см. Абакаров А.И., Давудов О.М. Археологическая карта Дагестана. М.: Наука, 1993. №1051. С. 200.

[11] Р.М.Магомедов. Дагестан. Исторические этюды. Махачкала, Дагкнигоиздат, 1971. С.7; А.С. Чикобава. Введение в языкознание. Ч. 1, М., 1952; Е.А. Бокарев. Введение в сравнительно-историческое изучение дагестанских языков. Махачкала, 1961.

[12] см. Р.М.Магомедов. Дагестан. Исторические этюды. Махачкала, Дагкнигоиздат, 1971. С.7; Е. А. Бокарев. Краткие сведения о языках Дагестана. Махачкала, 1949.

[13] Котович В.Г.. Каменный век Дагестана. Махачкала, 1964; его же. О хозяйстве населения горного Дагестана в древности. СА, 1965, N3; Котович В.Г., Шейхов Н.Б. Археологическое изучение Дагестана за 40 лет. Ученые записки ИИЯЛ Даг. филиала АН СССР, т. VIII, 1960; В. М. Котович. Верхнегунибское поселение - памятник эпохи бронзы горного Дагестана. Махачкала, 1965; Атаев Д.М. Нагорный Дагестан раннем средневековье. Махачкала, 1963; Гаджиев М.Г. Новые данные о южных связях Дагестана в IV-III тыс. до н. э. КСИА, вып. 10В: М., 1966.

народов. С эпохи меди и бронзы на территории Дагестана наблюдается непрерывный путь развития местной культуры, и эта культура связана с культурой других областей Кавказа и Востока[14]. По этому поводу Е.И. Крупнов писал: «Итоги последних археологических исследований на Кавказе все более убеждают в том, что весь древнекавказский мир уже в 3-м тысячелетии до н. э. развивался в общении с древневосточными народами, населявшими Иран, Месопотамию, Малую Азию, Восточное Средиземноморье и всю юго-восточную Европу»[15].

Общеизвестно влияние физико-географических факторов на исторические процессы. Известно также, что практически в масштабах исторических эпох физико-географические факторы не подвергались особым изменениям, не менялись кардинально, в особенности в древности и в средневековье, когда люди еще мало вмешивались и влияли на природу. Но вместе с тем значение физико-географических факторов для условий существования людей менялось с ростом производственно-технических возможностей человеческого общества. «Роль одной и той же географической среды на различных этапах развития одной и той же страны может быть различной, - писал В. К. Яцунский. - Географические условия, следовательно, в развитии общества оказываются исторической категорией». Поэтому не учитывать их в историко-географических исследованиях нельзя[16].

1.2. Краткие сведения о памятниках археологии расположенные в Шамильском районе с историко-географическим описанием исторических периодов

Кахиб в историко-географическим плане - это название всей окрестной местности с выселками и хуторами, расположенного в ущельях рек Кахибтляр и Згуртляр являющиеся правобережными притоками р. Аварское Койсу. В административно-территориальном отношении сельсовет Кахибский был образован Декретом ВЦИК от 20.01.1921 г. в составе Тилитль-Гидатлинского участка Гунибского округа. В настоящее время село Кахиб входить в состав Шамилького района.

Территория района в административных границах составляет 888 кв.км. и расположена в пределах Внутригорного Дагестана в бассейне реки Аварское Койсу. Граничит с шестью административными районами: Хунзахским, Цумадинским, Ахвахским, Тляратинским, Гунибским и Чародинским районами. В районе 19 сельских советов, 48 населенных пункта. Район расположен в бассейне среднего течения Аварского Койсу, характеризуется изрезанным рельефом, образованным боковыми отрогами Нукатлинского и Богосского хребтов, а также каньоном Аварского Койсу.

Основное население – аварцы. Но в языковом отношении это довольно пестрый регион. Часть населения говорит ив североаварском наречии, часть - на южноаварском, жители сс. Батлух, Заната, Могох и Голотль – на переходном, ратлубцы, тлянубцы, цекобцы – на ахвахском языке, входящем в андийскую подгруппу андо-дидойских языков. Выделяются отдельные этнографические группы – гидатлинцы[17].

Район образован постановлением IV-й сессии Дагестанского Центрального Исполнительного Комитета от 22.11.1928 года из части территорий бывших Аварского, Андийского и Гунибского округов, при этом район был именован «Кахибский кантон» с центром в селе Урада. В 26.09.1932 года районный центр был перенесен в село Кахиб. Указом Пленума Верховного Совета РСФСР от 14.09.1960 года Кахибский район был переименован в

[14] Магомедов Р.М. Дагестан. Исторические этюды. Махачкала, Дагкнигоиздат, 1971. С.7.
[15] Е.И. Крупнов. Кавказ в древнейшей истории нашей страны // Вопросы истории, № 5, Май 1966, С. 27.
[16] Яцункий В. Предмет и задачи исторической географии // Историк-марксист М., 1941. №5 С-5-6.
[17] Давудов О.М. Взгляд в прошлое и настоящее // Газета «Дагестанская правда» от 26.06.1999

Советский, с переносом районного центра во вновь образованный населённый пункт Советское. В 1994 году Указом Президиума Верховного Совета Республики Дагестан Советский район был переименован в Шамильский, а село Советское – в Хебду.

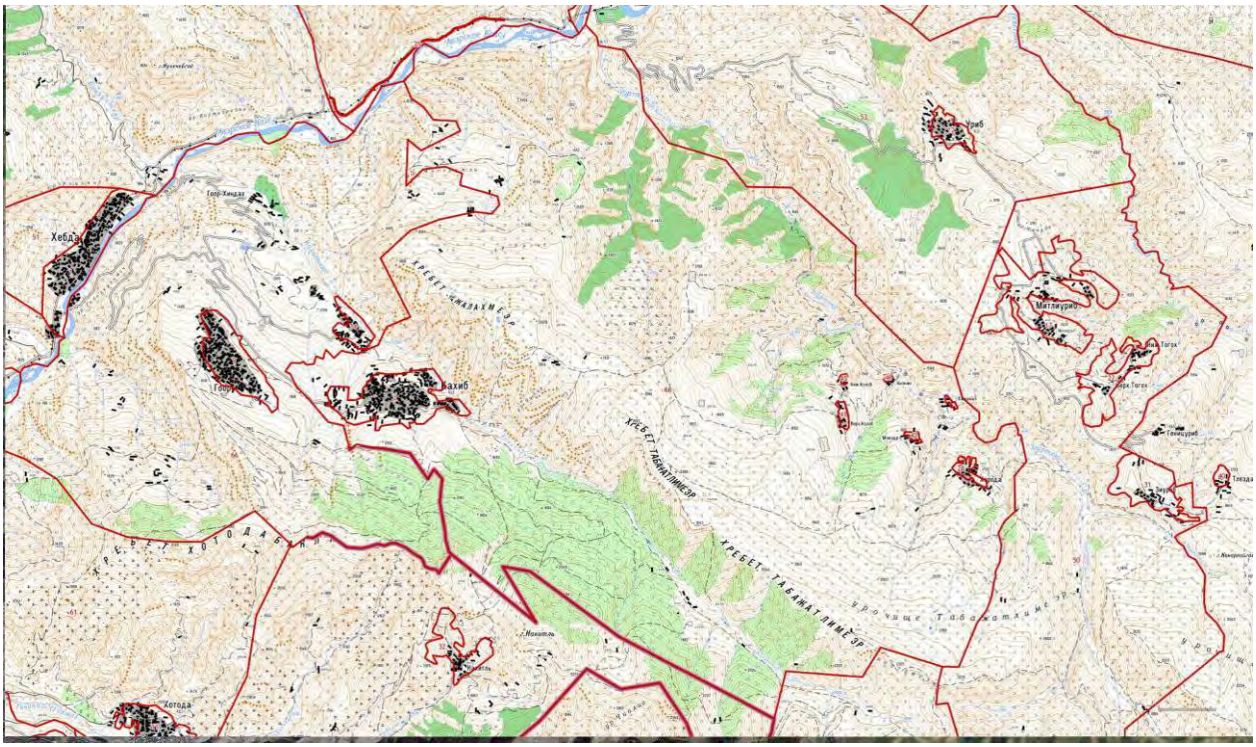

Рис.1. Картоплан земель сельского совета с.Кахиб.

Несмотря на суровые природные условия, Дагестан был издревле населен. Археологические памятники, обнаруженные на его территории, говорят о том, что первобытный человек обитал здесь еще в эпоху палеолита. В эпоху неолита жители гор Дагестана занимались преимущественно охотой, а жители равнинной зоны - еще и примитивным земледелием[18]. Процесс заселения всего Северо-Восточного Кавказа проходил с юга, через армянское нагорье и Закавказье. В период возникновения и развития древнейшего государства Закавказья - Урарту - процесс освоения горного Дагестана был в основном закончен. Эта часть населения в какой-то мере находилась в соприкосновении с населением Урарту. Дагестанские племена, как и племена Восточной Грузии, поддерживали торговый обмен и культурную связь с Урарту. Не исключено, что в состав урартского населения входили племена, родственные дагестанским[19]. Академик Н. Я. Марр, изучив языки современных народов Дагестана, пришел к заключению, что «дагестанские племена, в частности казикумухи и авары - один из аборигенов Ванского царства, имевших с возобладавшими там и вытеснившими их оттуда халдами много общего и сродного лингвистически, этнически, следовательно, и культурно»[20].

Территория Шамильского района была заселена в глубочайшей древности. Об этом свидетельствуют многочисленные памятники материальной культуры, отражающие самые различные историко-культурные эпохи.

---

[18] Очерки истории Дагестана, т.1, Махачкала, 1957, С.6-8.
[19] Магомедов Р.М. Дагестан. Исторические этюды. Махачкала, Дагкнигоиздат, 1971. С.8.
[20] Марр Н.Я. Непочатый источник кавказского мира. Петроград, 1917, С.7; Ушаков П.Н. Проблемы древнейшего населения Малой Азии, Кавказа и Эгейды. ВДИ, №4, 1931.

Выявленные и исследованные в Шамильском районе памятники археологии разнообразны по характеру и охватывают время от каменного века до средневековья. Среди них примечательны остатки первобытных стоянок, поселений, могильников. Они являются немыми свидетелями сложных исторических этапов, пройденных далёкими предками в течение тысячелетий и, соответственно, несут в себе самую разнообразную историческую информацию о материальной и духовной культуре района. Поэтому, памятники археологии: Гинчинский могильник и поселение в с.Тидиб, Занатинский могильник, Хотодинское поселение, Росохское и Чолодинское поселения близ с.Мачада, могильники близ с.Урада, Цархигоцинский могильник, албанского времени[21] близ с.Тидиб, Голотлтинские могильники средних веков, Ругельдинский могильник сред. веков, Урибский могильник албанского времени, Мачадинские петроглифы - являются бесценным историческим достоянием, свидетельствующим о глубоких корнях культуры и высоким профессиональном таланте целых поколений наших великих предков.

Рис. 2. Вид на сельскохозяйственные террасы в окрестности сел Кахиб и Гоор, являющимся многовековым трудом земледельцев и относящееся к очагам первоначальной земледельческой культуры среднекаменного века.

Каменный век (VII-VI тыс. до н.э.) был начальным, наиболее длительным периодом в истории человеческого общества. Он подразделяется на палеолит (древнекаменный век), мезолит (среднекаменный век) и неолит (новокаменный век). Данный период в истории Дагестана характеризуют более 30 разнообразных памятников (местонахождения и стоянки с хорошо сохранившимся культурным слоем). Среди них, особое место занимает Чохское поселение, в связи с близостью к исследуемой территории (38 км к юго-востоку). Люди с культурой, сходной с

[21] Албанское время середина II в. до н.э.- IV в. н.э. – время зарождения и распада албанского раннерабовладельческого государства и зарождения раннефеодальных отношений.

прикаспийским мезолитом, заселившие горный Дагестан в послеледниковый период, в ходе длительной (около 2 тыс. лет) адаптации и его экологии на рубеже VII-VI тысячелетий до н.э., совершили крупный скачок в своем экономическом развитии: перешли от присваивающего хозяйства, основанного на собирательстве и охоте, к земледелию и скотоводству[22]. Н.И. Вавилова в 20-х годах XX века, основываясь на чисто геоботанических данных, отнес Дагестан к числу горных районов, являющихся очагами первоначальной земледельческой культуры, и включил его вместе с Закавказьем в юго-западноазиатский центр происхождения культурных растений[23].

Террасы селений Кахиб и Гоор это блестяще подтверждение взгляда Н.И. Вавилова, по отнесению многовекового труда земледельцев к очагам первоначальной земледельческой культуры среднекаменного века.

Энеолит (V-IV тыс. до н.э.) В энеолите в горном Дагестане идет процесс дальнейшего развития древнейшей земледельческой культуры. Энеолитические памятники в Дагестане выявлены в горных речных долинах и котлованах, на склонах и вершинах горных плато. Эталонным памятником, расположенного в 5 км к югу от с.Кахиба является Гинчинское поселение[24]. По месторасположению, интенсивности обживания, характеру строительных, бытовых и других культурных остатков от Гинчинского поселения отличаются сезонные поселения Айдильго (Левашинский р-н), Чинна (Хунзахский р-н), ругуджинские Малин-карат, Мучу-бахил-бакли и Архинда (Гунибский район)[25].

Около сел. Тидиб, на хуторе на правом берегу реки Гидерилор археологами изучено поселение энеолитического времени, занимавшее 1,5 тыс. кв. метров. Керамика, в том числе расписная и кремниевый инвентарь поселения хорошо документируют уровень социально-экономического развития населения горного Дагестана, их культурно-исторические связи с племенами стран Ближнего Востока и Закавказья в V-IV тыс. до н.э.

Объект археологического наследия имеет условное наименование - Гинчинское 1-е поселение. Расположен в 3 км к востоку от сел. Тидиб, вблизи хут. Гинчи, на правом берегу р. Гидерил-ор, между двумя скальными откосами у подножья двух горных склонов находится поселение (1,5 тыс. м2) с толщиной культурного слоя 0,60-1,20 м. Здесь были выявлены остатки каменных стен, жилых и хозяйственных строений, полуземлянки, очаги, а также хозяйственные ямы. Керамика, в том числе расписная, и кремневый инвентарь поселения из правильных ножевидных пластин относятся к эпохе энеолита V-IV тысячилетие до н.э.) (Гаджиев М.Г., 1962а. С. 45- 49; 1963а. С. 11-31; 1966. С. 55- 61; 1980а. С. 8-20 ; Абакаров И.А, Давудов О.М., 1993. С193, №963).

Непосредственно на территории Кахиба или его окрестности объектов археологического наследия энеолитического времени еще не выявлено.

---

[22] Гаджиев М.Г. Раннеземледельческая культура Северо-Восточного Кавказа. Эпоха энеолита и ранней бронзы. М.: Наука, 1991. С.7-19; Абакаров А.И., Давудов О.М. Археологическая карта Дагестана. М.: Наука, 1993. С. 31.

[23] Вавилов Н.И., 1936. С. 756-81; 1965. С. 166- 168.

[24] Гаджиев, М.Г. Новые данные о южных связях Дагестана IV-III тыс.до н.э. // КСИА. М. Вып.108. С. 55-61; Гаджиев, М.Г. Древнейшие поселения горного Дагестана // Древние и средневековые археологические памятники Дагестана: Материалы по археологии Дагестана. Махачкала. Т.9. С. 5-27; Гаджиев М.Г. Раннеземледельческая культура Северо-Восточного Кавказа. Эпоха энеолита и ранней бронзы. М.: Наука, 1991. С.35.

[25] Гаджиев М.Г. Раннеземледельческая культура Северо-Восточного Кавказа. Эпоха энеолита и ранней бронзы. М.: Наука, 1991. С.41.

Бронзовый век (конец IV тыс. – VII в. до н.э.) С началом бронзового века наряду с речными долинами стали широко осваиваться склоны гор, высокогорья, где появляются уже оседлые поселения. Раннеземледельческое население выходит за пределы горной зоны, осваиваются предгорья и приморская низменность. Бронзовый век подразделяется на три периода: ранний, средний, поздний.

Период ранней бронзы (конец IV- II тыс. до н.э.) представлен в Дагестане около 50 памятниками, характеризующими так называемый северо-восточный вариант куро-аракской культуры, куда входят также памятники юго-восточной Чечни и северного Азербайджана (Хачмасокубинская зона). Кура-аракская культура - это культура раннебронзового века, распространенная в Центральном и Восточном Закавказье, Северо-Восточном Кавказе, Северо-Западном Иране, Восточной Анатолии. Элементы этой культуры проникли в III тысячелетии до н.э. также в Восточное Средиземноморье: Сирию, Палестину.

В Дагестане памятники этой культуры выявлены во всех физико-географических зонах. Это поселения Сигитма, Махачкала, Чиркей, Эрпели, Чирката, Галгалатли, Анди, Ашали, Ингердах, Местерух, Чинна, Верхний Гуниб, Ругуджа, Кучраб, Кули, Гапшима, Верхнее Лабкомахи, Карлабко, Мекеги, Манас-озень, Маяк I, Уллу-ачи, Таргу, Дербент, Геме-Тюбе I-III, Башликент, Чникент, Габазкутан, Мамай-кутан 1, Джемикент, Великент I - III, Гяур-Тапа, Карацан, Ашага-яраг, Белиджи, Ходжа-Казмаляр, Мамраш, Шаракун, Гильяр, Кяфле-тешлери, Тапаятаги, могильники Шебоха, Карабудахкент, Гоно, местонахождения Калининаул, Эрпели, Тарнаир, Кижани, Кулецма, Янгикент, Ново-Мака, Хутрах и др[26].

Поселения обычно находятся в долинах рек, на речных, морских или горных террасах. Места расположения поселений хорошо защищены природой, удобны для земледелия и скотоводства, богаты водными источниками[27]. Каждое из «равнинных» поселений представляет собой целый комплекс различных по размерам и форме возвышений, отдаленных друг от друга на 100-200 м. Некоторые из них представляют собой зольные холмы-тепе[28].

Формируется характерный тип горского поселения со ступенчатой планировкой жилых и хозяйственных сооружений. Наряду со стационарными поселениями встречаются и сезонные (Чинна, Ашали, Чирката), расположенные в местах, мало пригодных для обживания в зимнее время: на крутых склонах гор, в пещере, под скальным навесом[29].

На многих поселениях открыты остатки фундаментальной каменной архитектуры, основным элементом которой было круглоплановое жилое помещение с плоской крышей, центральным очагом и входным коридором. Для их интерьера характерны пристенные лежанки-лавки.

---

[26] Гаджиев М.Г. Древнейшие поселения горного Дагестана // Древние и средневековые археологические памятники Дагестана: Материалы по археологии Дагестана. Махачкала. Т.9. С. 6-42; Гаджиев М.Г. Раннеземледельческая культура Северо-Восточного Кавказа. Эпоха энеолита и ранней бронзы. М.: Наука, 1991. С.128.

[27] Мунчаев Р.М. Кавказ на заре бронзового века: Неолит, энеолит, ранее бронза. М. 1975. С. 154, 176; Гаджиев М.Г. Древнейшие поселения горного Дагестана // Древние и средневековые археологические памятники Дагестана: Материалы по археологии Дагестана. Махачкала. Т.9. С. 6-42; Гаджиев М.Г. Раннеземледельческая культура Северо-Восточного Кавказа. Эпоха энеолита и ранней бронзы. М.: Наука, 1991. С. 38, 39; Гаджиев М.Г. Раннеземледельческая культура Северо-Восточного Кавказа. Эпоха энеолита и ранней бронзы. М.: Наука, 1991. С.151.

[28] Мунчаев Р.М. Кавказ на заре бронзового века: Неолит, энеолит, ранее бронза. М. 1975. С. 176.

[29] Атаев Д.М., Кушнарева К.Х. Два поселения в урочище Чинна // КСИ. М. 1966. Вып 108. С. 68-73; Гаджиев М.Г. Поселения горного Дагестана в эпоху ранней бронзы// Древние и средневековые археологические памятники Дагестана. Махачкала, 1983. С. 38.

На плоскости широко были распространены глубокие землянки, полуземлянки и летние наземные постройки из плетня, обмазанного глиной[30].

В 4 км. к востоку от сел. Урада, на правом берегу Гидерилор, возле хутора Гоно, находится могильник раннебронзовой эпохи. Памятник датируется 2300-2000 гг. до н.э.

Период средней бронзы (конец III - первая половина II тысячелетия до н.э.). В последние века III тысячелетия до н.э. в культурно-историческом развитии Дагестана происходят коренные сдвиги: распад культурного единства Северо-Восточного Кавказа, существовавшего в период ранней бронзы, сопровождавшийся закатом куро-аракской культуры. А также значительные изменения во всех сферах культуры (архитектуре, погребальном обряде, гончарном и металлообрабатывающем производствах), приведшие в конечном итоге к сложению ряда новых среднебронзовых археологических культур, групп памятников (приморская, присулакская, гинчинская и др.), имеющих лишь некоторые общие черты преемственности по отношению к предшествующей культуре, но отмеченных новыми традициями и направлениями культурно-исторических связей[31]. Северо-Восточный Кавказ становится весьма пестрым в этнокультурном отношении краем.

В горных районах получают распространение так называемые скальные поселения, расположенные на труднодоступных, крутых горных склонах (Верхний Гуниб) или плоских вершинах скальных кряжей (Усиша). Они характеризуются ступенчатым расположением каменных построек по склону[32].

В горном Дагестане известны также горно-долинные поселения, расположенные на ровных, легкодоступных участках древних речных террас. На поселениях горного типа уже существовала сложившаяся в основных чертах каменная архитектура в виде прямоугольных (до 20-40 кв.м) сооружений с углубленными в скалу или земляной склон основаниями. Стены их возводились из хорошо подогнанных камней без использования скрепляющего раствора. Помещения имели плоскую кровлю, образованную системой балок, перекрытых каменными плитами и засыпанную сверху плотно утрамбованной землей. Они соединены между собой и с улицей дверными проемами. Внутри жилищ сооружались специальные лежанки. У стен располагались сводчатые двукамерные печи - ”коры”. В облике жилищ, оформлении дверных проемов, интерьера (лежанки, устройство глинобитных печей) много общего с современным горским жилищем. Могильники располагаются за пределами поселений. Основными погребальными сооружениями являются каменные склепы овальной и четырехугольной форм с коллективными, реже парными и индивидуальными захоронениями. В Гинчинском могильнике обнаружены кувшинные захоронения детей. На памятниках этого крута выявлены разнообразные керамические изделия, каменные, кремневые и бронзовые орудия труда, бронзовые украшения, предметы вооружения.

Могильники этой группы содержат в основном подкурганные грунтовые могилы, каменные гробницы и катакомбы (Манас, Дербент, Дешлагар, Яртитюбе). На некоторых памятниках встречается керамика со шнуровым орнаментом. Наличие курганов и керамики со шнуровым орнаментом позволило Р.М. Мунчаеву и К.Ф. Смирнову прийти к выводу о проникновении в Дагестан из Юго-Восточной Европы отдельных групп катакомбных племен,

[30] Гаджиев М.Г. Поселения горного Дагестана в эпоху ранней бронзы// Древние и средневековые археологические памятники Дагестана. Махачкала, 1983. С. 39; Гаджиев М.Г. Раннеземледельческая культура Северо-Восточного Кавказа. Эпоха энеолита и ранней бронзы. М.: Наука, 1991. С.152-168.

[31] Гаджиев М.Г. Дагестан и Юго-Восточная Чечня в эпоху средней бронзы *И* Древности Дагестана: Материалы по археологии Дагестана. Махачкала. Т. 5. 1974. С. 11-28

[32] Котович В.М. Новые данные о раннесредневековых городах Дагестана // Материалы сес., посвящ. итогам археологических и этнографических исследований 1964 г. в СССР. Баку. 1965.

которые вскоре растворились в местной этнической среде[33].

По характеру поселений, архитектуры жилых сооружений каякентско-хорочоевская культура существенно не отличается от предшествующей. Так, по данным раскопок Верхнегунибского поселения в период бытования каякентско-хорочоевской культуры в горной зоне полностью сохраняется сложившийся в конце периода ранней и в период средней бронзы тип горных поселений, а также архитектура прямоугольных жилых построек со ступенчатой планировкой[34].

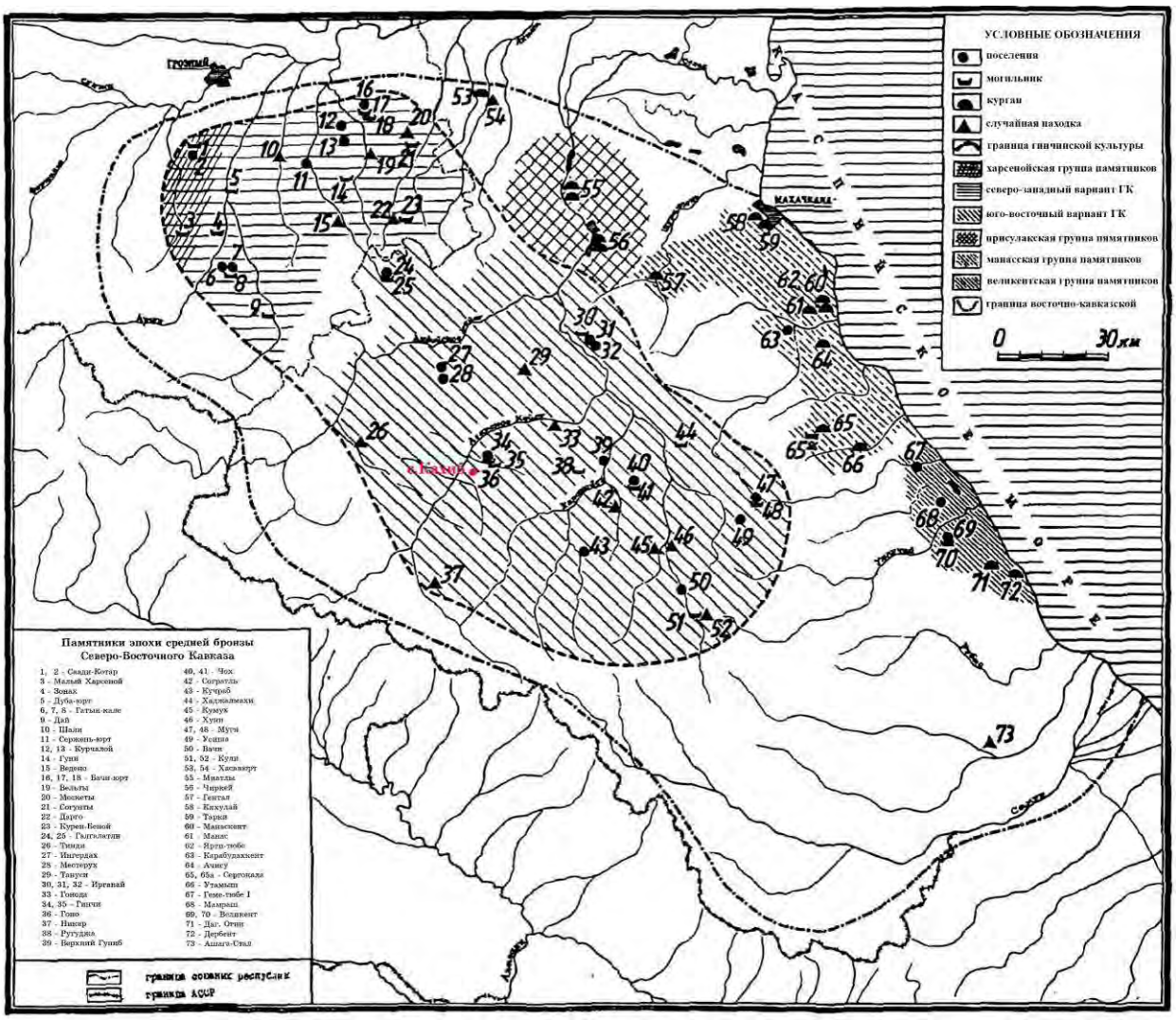

Рис. 3. Карта (план) распространения памятников археологии эпохи средней бронзы Северо-Восточном Кавказе (Магомедов Р.Г., 1998), с локализацией местоположения с. Кахиб.

А.П. Круглов выделял в каякентско-хорочоевской культуре две группы памятников (западную, включающую памятники горной Чечни и пограничной зоны Дагестана, и восточную - дагестанскую), имеющие специфические особенности[35]. На основе анализа погребального

[33] Мунчаев Р.М., Смирнов К.Ф. Памятники эпохи бронзы в Дагестане: Курганная группа у ст. Манас // СА. № 26. 1956. С. 193, 197.

[34] Котович В.М. Новые данные о раннесредневековых городах Дагестана // Материалы сес., посвящ. итогам археологических и этнографических исследований 1964 г. в СССР. Баку. 1965. С. 27- 98

[35] Круглов А.П. Северо-Восточный Кавказ во II-I тысячелетиях до н.э. // МИА. М.; Л. № 68.1958. С. 50

обряда инвентаря каякентско-хорочоевской культуры В.И. Марковин выделил в ней шесть локальных групп и сделал весьма интересную попытку связать их с предками современных народов Северо-Восточного Кавказа на территории их нынешнего расселения (чеченцы, аварцы, даргинцы, лакцы, лезгы)[36].

Могильник эпохи бронзы расположен в 3 км к западу от села Тидиб, на правом берегу реки Гидерилор, на восточной окраине хутора Гинчи. Этот могильник дал название археологической культуре, памятники которой распространенны на территории горного Дагестана и восточной Чечни. Материалы могильника относятся к первой половине II тыс. до н.э.

Период поздней бронзы (вторая половина II тыс. до н.э. - VII в. до.н.э) в Дагестане представлен группой памятников, генетически связанных с каякентско-хорочоевской культурой. Она включает Талгинский[37], Кабартыкутанский[38], Мискинбулакский могильники, а также находки из сел. Инчхе Казбековского района[39], характеризующие новыми признаками в развитии материальной культуры.

По устройству погребальных сооружений в виде каменных ящиков и особенностям погребального обряда - одиночных и парных захоронений в скорченном и сидячем положениях, обряду посыпки погребенных угольками, наличию погребальных кострищ и еще некоторым деталям эти памятники близко напоминают ''классические" каякентско-хорочоевские. Главное различие между ними заключается в погребальном инвентаре и прежде всего в большом содержании металлических предметов. Взамен широколопастных височных привесок и сурмяных украшений, характерных для каякентско-хорочоевской культуры, появляются металлические изделия новых типов и прежде всего предметы вооружения, представленные кинжальными клинками, украшения, включающие крупные и мелкие умбоновидные бляхи, массивные круглые, подковообразные браслеты с разомкнутыми, сомкнутыми и заходящими друг за друга обрубленными концами, височные привески в полтора оборота из тонкого и толстого массивного прутика, а также в виде круга или подковы с разомкнутыми концами. Среди шейных украшений имеются небольшие литые каплевидные подвески[40].

Среди керамических изделий представлены единичные крупные сосуды с широко вздутым туловом, непропорционально узким дном и широким горлом, оканчивающимся разложистым венчиком, и в большом количестве баночные сосуды нескольких разновидностей[41]. Материалы указанных памятников характеризуют первый этап периода поздней бронзы (около XIII в. до н.э.)[42]. Надо отметить, что некоторые исследователи включают Таллинский, Мискинбулакский и Кабартыкутанский могильники в каякентско-

---

[36] Марковин В.И. Дагестан и горная Чечня в древности. М. 1969. С. 85-88.

[37] Исаков М.И. Талгинский могильник // КСИИМК. М. Вып. 67. 1957. С. 126.

[38] Пикуль М.И. Раскопки на Сулаке в 1955 г. *II* Материалы по археологии Дагестана. Махачкала. Т. 1. 1959. С. 157-164

[39] Котович В.М. К определению исторического места каякентско-хорочоевской культуры // Памятники эпохи бронзы и раннего железа в Дагестане: Материалы по археологии Дагестана. Махачкала. Т. 8. 1978. С. 77-98

[40] Котович В.Г. Проблема культурно-исторического и хозяйственного развития населения древнего Дагестана. М. 1982. С. 80-89.

[41] Котович В.Г. Проблема культурно-исторического и хозяйственного развития населения древнего Дагестана. М. 1982. С. 89, 90.

[42] Котович В.Г., Давудов О.М. О периодизации и хронологии памятников поздней бронзы - раннего железа на Северо-Восточном Кавказе // СА. № 4. 1980. С. 41, 42; Котович В.Г., Проблема культурно-исторического и хозяйственного развития населения древнего Дагестана. М. 1982. С. 80.

хорочоевскую культуру[43].

Основными памятниками, характеризующими период, переходный от поздней бронзы к раннему железу Дагестана, являются Нижнесигитминское, Ачису, Шахсенгерское поселения, Шахсенгерский, Акярский, Мугерганский, Дербентский (нижний слой), Кугский, Сиртичский могильники[44].

Вторая половина I тыс. до н. э. ознаменована важнейшими историческими событиями, определившими ход развития Северо-Восточного Кавказа, особенно Дагестана. Наиболее значительные из них – формирование Кавказской Албании - государства, тесно связанного экономическими и культурными узами со странами Передней Азии и Закавказья, и проникновение в Предкавказские степи ираноязычных степных сарматских кочевников[45].

В Шамильском районе ранее были обнаружены следующие памятники археологии, относящиеся к эпохе бронзы: Тидибское 2-е поселение; Ратлубская находка; Урадинский 2-й (Гонобский) могильник; Урадинский 4-й могильник; Гинчинский могильник; Тидибское 1-е

---

[43] Канивец В.И. Миатлы — новый памятник бронзового века в Северном Дагестане // Материалы по археологии Дагестана. Махачкала. Т. 1. 1959. С. 50; Марковин В.И., 1969. С. 82-85.

[44] Пикуль М.И. Эпоха раннего железа в Дагестане. Махачкала. 1967; Пикуль М.И. Раскопки на Сулаке в 1955 г. II Материалы по археологии Дагестана. Махачкала. Т. 1. 1959. С. 157-175; Пикуль М.И. Эпоха раннего железа в Дагестане // Тез. докл. на науч. с ее. ИИЯЛ Дагфилиала АН СССР, посвящ. археологии Дагестана. Махачкала. 1959. С. 33-39; Пикуль М.И. Дагбашский могильник // Уч. зап. ИИЯЛ Дагфил. АН СССР. Махачкала. Т. 9. 1961. С. 298-319; Давудов О.М. Культура Дагестана эпохи раннего железа. Махачкала. 1974; Давудов О.М. К вопросу о материальной культуре и производстве древнего Дагестана. Махачкала. 1968; Давудов О.М. Культура Дагестана скифского времени (VII-IV вв. до н.э.): Автореф. дис. .. . канд. ист. наук. М. 1969; Давудов О.М. Мугерганская культура // Кавказ и Восточная Европа в древности. М. 1973. С. 125-130; Давудов О.М. Еще раз о пряжках бежтинского типа // Древности Дагестана. Махачкала. 1974. С. 106-120; Давудов О.М. Культура Дагестана эпохи раннего железа. Махачкала. 1974. С. 105; Давудов О.М. Раскопки на Верхнелабкомахинском городище (ДагАССР) // АО 1972 г. М. 1974; Давудов О.М. Раскопки 1974 г. на Мугерганском и Берикейском могильниках // Новейшие открытия советских археологов: Тез. докл. Киев. Ч. 2. 1975. С. 106, 107; Давудов О.М. К датировке некоторых фольклорных сюжетов народов Дагестана // Фольклор и историческая действительность Тез. Махачкала. 1976; Давудов О.М. Берикейскии могильник скифского времени Ц Памятники эпохи бронзы и раннего железа. Махачкала. 1978; Давудов О.М. О происхождении обряда грунтовых захоронений конца II — начала I тысячелетия до н.э. в Южном Дагестане // VIII Крупновские чтения: Тез. докл. Нальчик. 1978; Давудов О.М. Раскопки бытовых, погребальных и культовых памятников на юге Дагестана // Материалы сес., посвящ. итогам экспедиц. исслед. в Дагестане в 1976—1977 г.: Тез. докл. Махачкала. 1978; Давудов О.М. О генезисе некоторых форм мечей и кинжалов на Кавказе // Древние и средневековые археологические памятники Дагестана: Материалы по археологии Дагестана. Махачкала. Т. 9. 1980; Давудов О.М. Историко-культурная характеристика поселения Ачи-су // Материалы сес., посвящ. итогам экспедиц. исслед. ИИЯЛ в 1980—1981 гг.: Тез. докл. Махачкала. 1982; Давудов О.М. Раскопки поселения Ачи-су // АО 1981 г. М. 1983а; Давудов О.М. Святилище у высокогорного сел. Хосрех // Древние и средневековые поселения Дагестана. Махачкала. 1983; Давудов О.М., Абакаров А.И. Новые исследования Шахсенгерского городища // Всесоюз. археол. конф. “Достижения советской археологии в XI пятилетке”: Тез. докл. Баку. 1985. С. 128-130; Котович В.Г. О времени и путях возникновения железной металлургии на Кавказе // V Крупновские чтения: Тез. докл. Махачкала.. 1975. С. 33-37; Котович В.Г. Некоторые вопросы древней металлургии меди в связи с проблемой зарождения железной металлургии на Кавказе // СА. № 3. 1977. С. 69-78; Котович В.Г. О времени и путях широкого распространения железа на Северном Кавказе // Изв. СКНЦВШ. Обществ, науки. Ростов н/Д. № 3. 1978. С. 17-24; Котович В.Г. О происхождении «кабардино-пятигорских» или «киммерийских» кинжалов и мечей // Памятники эпохи бронзы и раннего железа в Дагестане: Материалы по археологии Дагестана. Махачкала. Т. 8. 1978. С. 110-123; Котович В.Г. Проблема культурно-исторического и хозяйственного развития населения древнего Дагестана. М. 1982; Котович В.Г., Давудов О.М. О периодизации и хронологии памятников поздней бронзы — раннего железа на Северо-Восточном Кавказе // СА. № 4. 1980. С. 38-54; Кудрявцев А.А. Дербентский могильник // Древние культуры Северо-Восточного Кавказа. Махачкала. 19856. С. 125-146.

[45] История Дагестана с древнейших времен до наших дней. Т. 1. М., 2004. С. 126-127.

поселение.

К эпохе бронзы относятся следующие памятники археологии в с. Кахибе выявленные в 1955 году: Кахибское поселение: на юго-восточной окраине сел. Кахиб, на прорезанном ущельем крутом склоне расположено поселение Бакъдаб-росо. В обрезах склона виден культурный слой толщиной 0,2-0,3 м, в обнажениях которого были найдены обломки керамики, пастовая глазчатая бусина и кремневый осколок[46]; **Кахибский могильник:** на северной окраине сел. Кахиб на глубине 1,5 м обнаружена каменная гробница. Рядом в обнажении культурного слоя найдены фрагменты керамики, бронзовая подвеска и витой бронзовый браслет[47].

Ранний железный век (VIII - IV вв. до н.э.) В раннем железном веке в Дагестане сохраняются традиции культур предшествующего времени, представленных северной и южной группами памятников. В горном Дагестане распространяются памятники, во много близкие к Мугерганскому могильнику. Вместе с тем существенное влияние на местную культуру оказывают ираноязычные степные кочевники - скифы. К этому времени относятся Калинское, Цмурское и другие поселения, нижние слои Урцекского, Таргунского, Дербентского, Верхнеклабкомахинского и других городищ, а также Макинский, Хабадинский (ранние комплексы), Мугерганский (поздние комплексы), Берикейский, Карабудахкентский 4, Каратинский (ранние комплексы), Шаракунский (ранние комплексы), Урцекский (ранние комплексы) и другие могильники.

Поселения расположены в труднодоступных местах, вблизи от водных источников, а также богатых пастбищных и благоприятных пахотных угодий. Наиболее крупные из них окружены оборонительными стенами (Урцеки, Дербент и др.). Дербентская оборонительная стена возведена из необработанного бутового, камня. Кладка выполнена без применения связующего раствора[48].

Для Хабадинского могильника характерны грунтовые могилы, перекрытые каменными плитами и изредка огражденные по краям погребальной камеры каменной кладкой. Костяки лежали скорченно на боку, преимущественно с северо-западной ориентацией. В одном случае костяк лежал на спине со сведенными в коленях ногами и был ориентирован на запад. Вместе с тем найдены предметы конского убора (железные удила с подвижными кольцами, двукольчатые железный о роговой псалии, умбоновидные бляхи с жемчужным и гравированным орнаментом по краям, серебряная бляха в виде головы волчицы, а также серый лощеный горшок с ложными ручками. Для других могил характерны серые лощеные сосуды, преимущественно кувшины со сливными носиками, железные ножи и наконечники копий с лавролистым пером,

---

[46] Пикуль М.И. Археологические памятники 1 тысячелетия н.э. северо-западной части Нагорного Дагестана. /Отчет об археологических разведках 1-го горного отряда экспедиции института Истории, языка и литературы Дагестанского Филиала АН СССР в 1956 г/. 1957 г. С. 133, 134; Исаков М.И., Археологические памятники Дагестана: Материалы к археологической карте. Сокращенный вариант. Махачкала. 1966. С. 81, № 1009 ; Абакаров А.И., Давудов О.М. Археологическая карта Дагестана. - М.: Наука, 1993. С192, №948

[47] Пикуль М.И. Археологические памятники 1 тысячелетия н.э. северо-западной части Нагорного Дагестана. /Отчет об археологических разведках 1-го горного отряда экспедиции института Истории, языка и литературы Дагестанского Филиала АН СССР в 1956 г/. 1957 г. С. 135; Исаков М.И., Археологические памятники Дагестана: Материалы к археологической карте. Сокращенный вариант. Махачкала. 1966. С. 81, № 1010; Абакаров А.И., Давудов О.М. Археологическая карта Дагестана. - М.: Наука, 1993. С192, №949

[48] *Кудрявцев А.А.,* Город, не подвластный векам. Махачкала 1976. С. 48-51; *Кудрявцев А.А.,* 19826. Древний Дербент. М. 1982. С. 33-36; 1982д. С. 171.

железные двулопастные наконечники стрел, ажурные четырехугольные пряжки из двух частей, витые шейные гривны, дуговидные фибулы, разнообразные привески (петлевидные, овальные с заходящими концами). Около погребенных или их могил встречаются конские погребения, а также кости крупных и мелких животных[49].

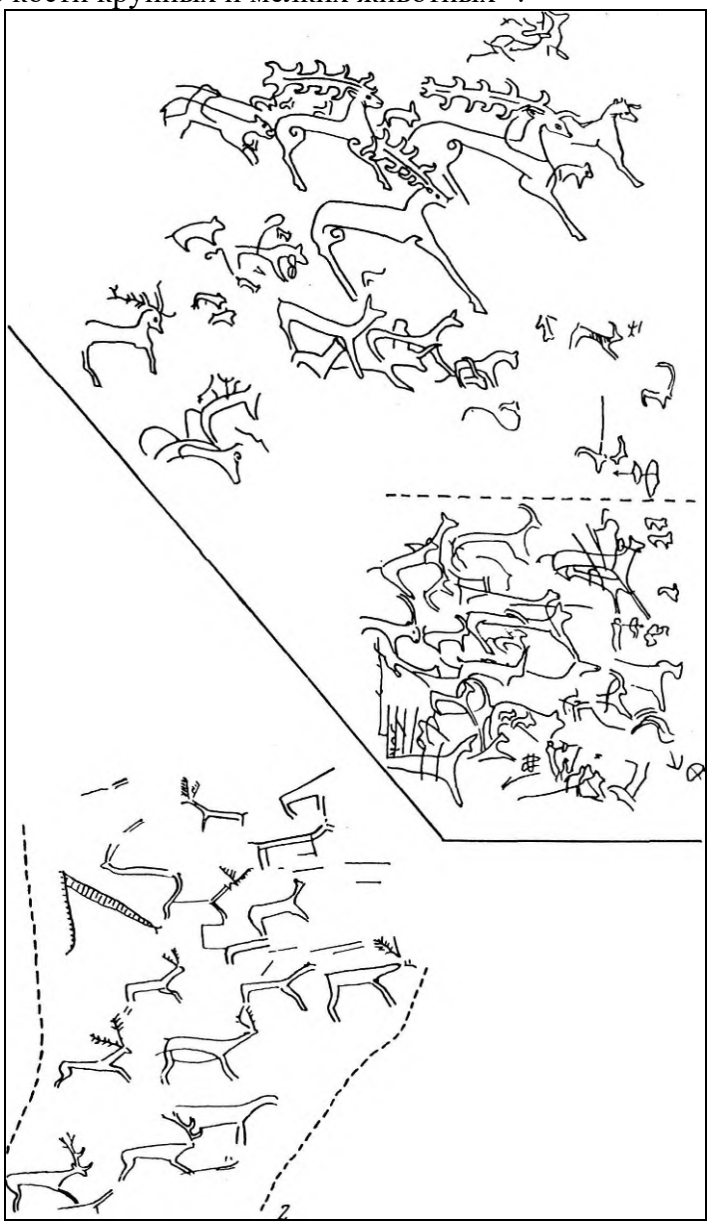

Рис.4. Наскальные изображения скифского времени из окрестностей селений Верхнее Лабкомахи (1) и пос. Ленинкент (2) [50]

Среди находок Дагестана этого времени имеется большая серия антропоморфных и зооморфных статуэток [51].

Вышеописанные памятники Дагестана характеризуют местную культуру периода раннего железа. В культуре, представленной ими, отчетливо сохраняются традиции предшествующей культуры, что особенно ярко отражается в комплексах Берикейского и Мугерганского могиль-

[49] Пикуль М.И., 1967. С. 34-46; Давудов О.М., 1968. С. 25-37
[50] Абакаров А.И., Давудов О.М. Археологическая карта Дагестана. М.: Наука, 1993. С. 68. Рис. 27
[51] Абакаров А.И., Давудов О.М. Археологическая карта Дагестана. М.: Наука, 1993. С. 64-68. Рис. 23-27.

ников. Вместе с тем культура периода раннего железа имеет черты, свидетельствующие о контактах со скифами. Это объясняется проникновением скифов на территорию Восточного Кавказа[52].

Со скифами связываются изображения на скале близ сел. Верхнее Лабкомахи Левашинского р-на (рис. 4, *1).* Здесь среди разновременных рисунков имеются изображения оленей, выполненных в скифском зверином стиле[53]. Другая группа изображений имеется в западной части хребта Нара-тюбе (рис.4, *2)* близ сел. Ленинкент (Кировский р-н г. Махачкала). Нижняя группа рисунков Нара-тюбе относится к VI-V вв. до н.э. и свидетельствует о влиянии скифского искусства[54].

Таким образом, памятники периода раннего железа свидетельствуют не только о прохождении скифов через Дербентский проход в Закавказье, но также о довольно продолжительных контактах с ними местного населения.

Возможно, изображения оленей на каменном блоке вставленный в фасад здания над аркой мечети расположенного в старом Кахибе, относиться к раннему железному веку.

[52] *Пикуль М.И.,* 1967. Эпоха раннего железа в Дагестане. Махачкала, 1967; *Давудов О.М.,* Культура Дагестана эпохи раннего железа. Махачкала. 1974.

[53] Котович В.М., Новые наскальные изображения горного Дагестана // АО 1968 г. М. 1969. С. 93

[54] Марковин В.И., Наскальные изображения в предгорьях Северо-Восточного Дагестана // СА. № 1. 1958. С. 158, 159. Рис. 10; Husler A., Sudrussische und nordkaukausische Petroglyphen // Wiss. Ztschr. Martin-Luther Univ. Halle; Wittenberg. XII/11. 1963.



Рис.5. Прорисовка петроглифа с изображением оленей, вмонтированное в фасад ОКН «Мечеть и башня (Багараб-Росотль)».

Однако по мнению Г. Петербридж с совторами, поверья коренных народов о благородном олене и безоаровом козле первоначально представленные в петроглифах скальных поверхностей предгорий Восточного Дагестана и наскальных рисунках горных районов, относятся к позднему бронзовому веку и использовались в виде каменных блоков при строительстве в аварско-андо-дидойской метакультурной зоне[55]. Они же пришли к заключению, что общины долин притоков верхнего Андийского Койсу и Аварского Койсу на северо-западе Дагестанского Кавказа применяли такую практику встраивания каменных петроглифов в стены построек своих поселений. В пяти поселениях Андийского Койсу – чамалальского этноса (Гигатли, Цуиди и Верхнее Гаквари) и тиндалского этноса (Тинди и Эчеда), а также в двух поселениях Аварского Койсу аварцев (Тлях и Кахиб) были найдены каменные петроглифы, изображающие оленей с рогами, охватывающими астральное тело

[55] Г. Петербридж и др. Солярный олень чамалалов и тиндалов и другие петроглифы на каменных кладках в верховье реки Андийское Койсу Дагестана и их связь с аналогичными явлениями в горных сообществах Кавказа: социально-экологические и исторические перспективы // Юг России: экология, развитие 2022. Т. 17 N 2. С.150.

(солнце), один из которых с крестом между обхватывающими его рогами.

Начиная с периода палеолита, благородный олень стал важным источником пищи и добычей охотников, а также почитаемым животным для обществ, поклоняющихся миру природы, которому они приписывали космическую структуру, в которой он выполнял важную роль. Эти каменные петроглифы представляют собой уникальное визуальное изображение охотничьих обычаев на оленей и оленей, возникших на основе верований об отождествлении оленя и солнца, общих по своей сути во многих культурах Евразии, начиная с периода мезолита и заканчивая домодернистским периодом.

Большинство ученых, занимающихся этой темой, придерживаются мнения, что использование символа оленя, несущего солнце, восходит к периоду появления первых оседлых сообществ человека в ареале благородного оленя. Изображение оленя, несущего солнце, встречается в петроглифах португальского участка реки Тежу в Центральной Иберии, Средней Азии и Северной России, хотя они никогда не изображались так четко, как на Дагестанском Кавказе. Взятые вместе, они обеспечивают несомненное физическое выражение общих популярных духовных и религиозных концепций на обширной территории Европы и Евразии[56].

Древняя семантическая связь образа оленя с солнцем устойчиво сохраняется в памятниках петрографии горного Дагестана[57]. Многие древние народы верхний мир представляли в образе оленя с сияющими рогами (олень – золотые рога), бегущего по небу, вечером погружающегося в подземное царство, чтобы, пройдя его за ночь, утром продолжить свой вечный путь по небосводу[58].

Заметный след в декоративно-прикладном искусстве Дагестана оставил скифский «звериный» стиль изображения, а также, изделия, связанные с космогоническими представлениями почитания солнца, луны, неба и т.д. Подобные изображения содержатся и в декоративном убранстве народного жилища, только в современном контексте они служат оберегами от нечистой силы, проникающей в дом[59].

Представляем пример «звериного» стиля в архитектурном декоре внутренних стен домостроения в Хорчита (верхняя часть старого Кахиба).

[56] Г. Петербридж и др. Солярный олень чамалалов и тиндалов и другие петроглифы на каменных кладках в верховье реки Андийское Койсу Дагестана и их связь с аналогичными явлениями в горных сообществах Кавказа: социально-экологические и исторические перспективы // Юг России: экология, развитие 2022. Т. 17 N 2. С.193.

[57] *Атаев Д.М., Марковин В.И.,* Петрографика горной Аварии // УЗ ИИЯЛ. Т. XIV., 1965. Рис.5–6; *Дебиров П.М.,* Резьба по камню в Дагестане. М. 1966. Рис.16, 21, 32.

[58] *Окладников А.П., Мартынов А.И.,* Сокровища томских писаниц. М. 1972. С.221

[59] Алиева Г.А. Анализ влияния деятельности захватнических племен и Государств на архитектуру и искусство Дагестана // Architecture and Modern Information Technologies. – 2019. – №1(46). – С. 135-147 [Электронный ресурс]. – Режим доступа: http://marhi.ru/AMIT/2019/1kvart19/10_alieva/index.php.

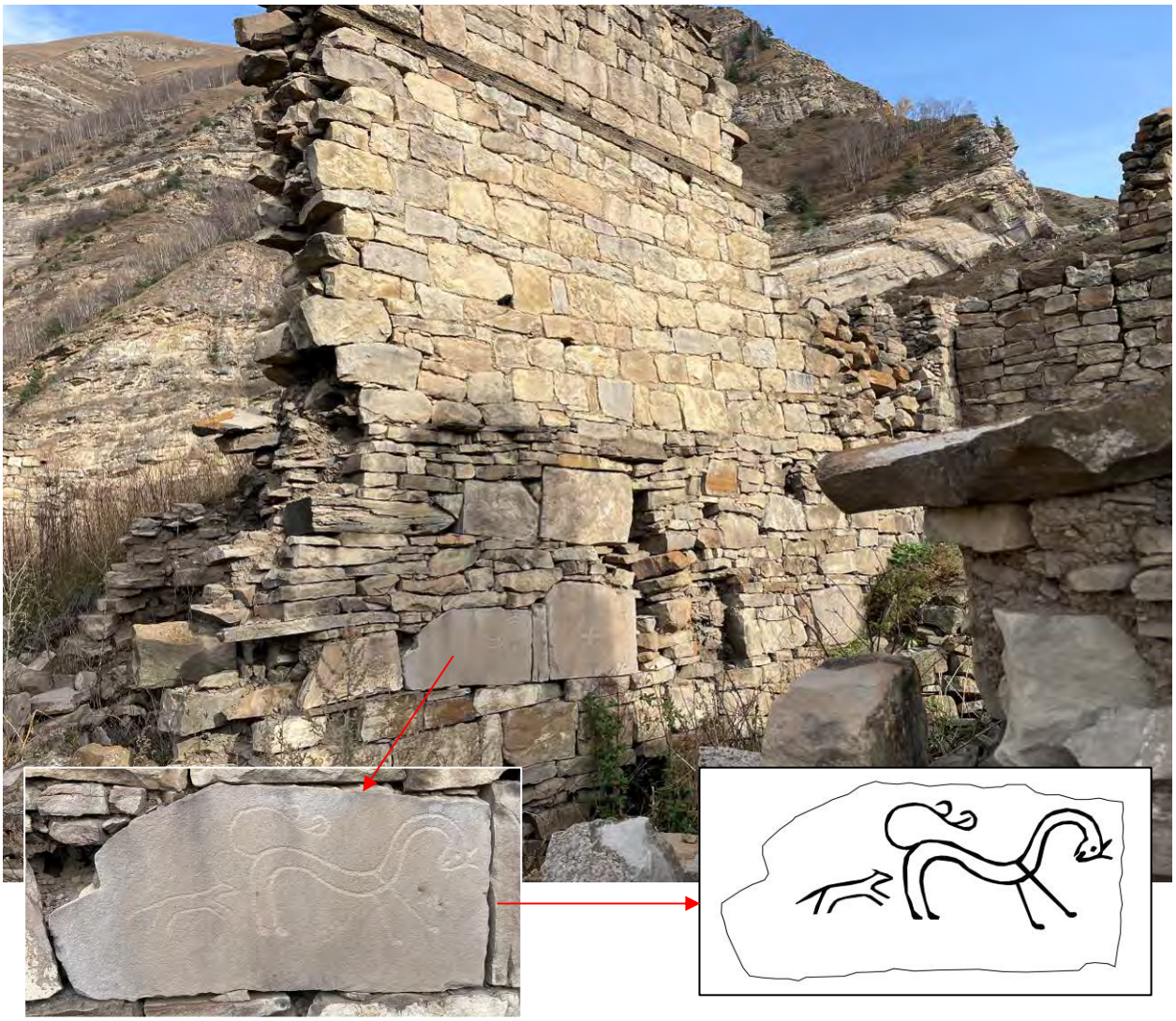

Рис.6. Прорисовка петроглифа с изображением «дракона», вмонтированное как декоративное убранство внутренней части домостроения в Хорчита, вводящее в состав объекта культурного наследия регионального значения «Достопримечательное место «Селение Кахиб (старое), XVII-XIX вв.».

К раннему железному веку относиться Гинчинское 2-е поселение обнаруженное в Шамильском районе в 1960-х годах.

Непосредственно памятников археологии относящееся к раннему железному веку в с. Кахиб и его окрестности не были еще выявлены. Однако вышеуказанные петроглифы расположенные в старом Кахибе указывают на религиозные представления присущее раннему железному веку.

Албанское время (III в. до н.э. - IV в. н.э.)[60]. Первые данные о культуре Дагестана албанского времени получены в результате раскопок Таркинского и Карабудахкентского могиль-

[60] Название «албанское время» происходит от Кавказской Албании - древнейшего на Восточном Кавказе государства, возникшего в последние века I тысячелетия до н.э., в состав которого до IV в. н.э. входила большая часть современного Дагестана.

ников[61], а позже Новолакских склепов, Ленинкентского, Мамайкутанского, Хабадинского и других могильников, поселений у Новой Надежды и Бавтугая (нижние слои)[62]. К настоящему времени известно значительное количество бытовых и погребальных памятников, позволяющих характеризовать культуру Дагестана албанского времени.

Города или городские поселения албанского времени в ряде случаев возникли на месте укреплений скифского времени, на пересечении международных и местных коммуникаций, связывавших горный Дагестан с Прикаспием, в результате развития ремесла и торговли. Процесс становления городов или поселений городского типа наиболее интенсивно протекал в последние века I тысячеления до н.э. К остаткам городов или городских поселений албанского времени относятся Дербентское, Урцекское, Таргунское, Чичикарское, Верхнелабкомахинское и другие городища, являвшиеся торгово-ремесленными, административными и культурными центрами. Некоторые из них сопоставляются с известными по письменным источникам городами Кавказской Албании.

Для многих городищ характерна ступенчатая планировка прямоугольных жилых и других построек (Урцеки, Таргу и др.). На некоторых городищах выявлены дворцовые или храмовые сооружения (Таргу и др.). В слоях албанского времени Дербента встречены однокамерные строения из крупного бутового камня на глиняном растворе и многокамерные постройки, образующие иногда целые комплексы[63]. В стенах многокамерных строений имелись вставки из орнаментированных камней. Полы устраивались из тщательно утрамбованной глины. В помещениях обычны небольшие очаги[64].

Погребальные памятники албанского времени, представленные Новолакским, Ленинкентским, Дылымским, Даргинским, Черкезкутанским I и III, Урцекским, Количайским, Гацатлинским, Маалибским, Хабадинским, Цархигоцинским, Тарлан какским, Цыйшинским, Сумбатлинским, Мамайкутанским, Дербентским, Сиртич ским, Мамрашским, Шаракунским и другими могильниками, выявлены во всех физико-географических районах Дагестана.

Основным типом погребальных сооружений была грунтовая могила овальной или вытянутой четырехугольной формы, перекрытая каменными плитами или продолговытыми булыжниками, возможно, и деревянными плахами. Часто такие могилы обложены кладкой и отмечены камнями. Имеются случаи выкладки могил камнями.

В III-II вв. до н.э. в степи Предкавказья проникают сарматские племена. В материальной культуре Дагестана и в погребальном обряде в это время появляются элементы, характерные для памятников Нижнего Поволжья, Северного Кавказа и особенно Северного Причерноморья, Прикубанья и Подонья, т.е. территории расселения сарматских племен[65]. Возможно, отдельные

---

[61] Крупнов Е.И., Новый памятник древних культур Дагестана: Опыт первого исследования Таркинского могильника 1947 г. // МИА. М.; Л. № 23 1951. С. 206-225; Смирнов К.Ф., Археологические исследования в районе дагестанского сел. Тарки в 1948- 1949 гг.// МИА. М.; Л. №23. 1951. С. 296-272; Смирнов К.Ф., Грунтовые могильники албано-сарматского времени у сел. Карабудахкент // Материалы по археологии Дагестана. Махачкала. Т. 2. . С. 167-219

[62] Пикуль М.И., Эпоха раннего железа в Дагестане. Махачкала. 1967. С. 114-171; Котович В.Г., Новые археологические памятники Южного Дагестана // Материалы по археологии Дагестана. Махачкала. Т. 1. 1959. С. 145-148.

[63] Кудрявцев А.А., Город, не подвластный векам. Махачкала. 1976. С. 51, 52.

[64] Кудрявцев А.А., Древний Дербент. М. 1982. С. 59.

[65] Крупнов Е.И., Новый памятник древних культур Дагестана: Опыт первого исследования Таркинского могильника 1947 г. // МИА. М.; Л. № 23. 1951. С. 208-225; Смирнов К.Ф., Новые данные по сарматской культуре Северного Кавказа // КСИИМК. М. Вып. 32. 1950. С. 121; Смирнов К.Ф., Археологические исследования в районе дагестанского сел. Тарки в 1948- 1949 гг.// МИА. М.; Л. № 23. 1951. С. 271, 272; Смирнов К.Ф., О некоторых итогах исследования могильников меотской и сарматской культуры Прикубанья и Дагестана (1947-1949 гг.) // КСИИМК. М. Вып. 37. 1951. С. 151-160; Абрамова М.П., О керамике с зооморфными ручками // СА. № 2. 1969.

группы сармат-аорсов проникали даже и в местную этническую среду. С I в. н.э. на территории Восточного Кавказа, в том числе Приморского Дагестана, появляются аланские племена[66]. Кроме того, по сообщению Страбона (Кн. XI, 5,8) известно о существовании международного торгового пути и караванной торговли между аорсами и Вавилоном и Индией, осуществлявшейся через посредство мидян и армян, что подтверждают также находки селевкидских монет в Южном Дагестане[67].

Все это вместе взятое (культурные, этнические связи, втягивание Дагестана в международную торговлю, в которой активно участвовали сарматские племена) привело к появлению в культуре Дагестана албанского времени целого ряда признаков сарматской культуры. Археологические материалы свидетельствуют о том, что влияние сарматской культуры на местную постепенно уменьшается по мере продвижения на юг и горные районы Дагестана.

Становление албанской государственности было обусловлено распадом Персидской империи Дария III (Кодомана), произошедшего в результате поражения в битве при Гавгамелах в 331 г. до н. э. с войском Александра Македонского. В это время на исторической арене появляются албаны. О существовании в Кавказской Албании царской власти в IV в. до н. э. свидетельствует сообщение о поднесении албанским царем Александру Македонскому подарка – двух собак, способных победить слона и льва. Однако одни исследователи относят время формирования государственности в Албании к III в. до н. э. (Дж. А. Халилов)[68], другие – ко II в. до н. э. (К. В. Тревер)[69]. Кавказская Албания на различных этапах своего развития занимала разные территории. В отдельные периоды наибольшего военно-политического могущества в него входили значительные районы Азербайджана, Грузии и Дагестана. При этом вопрос о вхождении Дагестана в состав Албании до сих пор окончательно не решен. Одни исследователи считают, что северные границы Албании проходили по Дербенту, другие отодвигают их до р. Сулак и дальше. Причины разногласий кроются в слабой осведомленности древних авторов в Географии Восточного Кавказа.

Согласно сведениям древнегреческого ученого Страбона границы государственного формирования сложившегося примерно в IV до н.э. под названием Кавказская Албания простирались на севере и северо-западе до территории дидуринцев (ц1унт1инцев) и (кидиринцев) и анийцев (андийцев). Это дает основание полагать, что большая часть аварских земель входила в состав Кавказской Албании

С. 69-84; Абрамова М.П., К вопросу о связях населения Северного Кавказа сарматского времени // СА. № 2. 1979. С. 31-50; Абрамова М.П., О происхождении северокавказской керамики с зооморфными ручками *II* Древности Евразии в скифо-сарматское время. М. 1984. С. 15-20; Марковин В.И., О некоторых находках скифо-сарматского времени с территории Северо-Западного Прикаспия // Древности Евразии в скифо-сарматское время. М. 1984. С. 182.

[66] Котович В.Г., Новые археологические памятники Южного Дагестана // Материалы по археологии Дагестана. Махачкала. Т. 1. 1959. С. 148-156; Кузнецов В.А., Новые данные по аланской культуре Северного Кавказа и раннесредневековый Дагестан: К постановке вопроса // Тез. докл. на науч. сес. ИИЯЛ Дагфил. АН СССР, посвящ. археологии Дагестана. Махачкала. 1959. С. 43-45; Кузнецов В.А., Аланы и раннесредневековый Дагестан: К постановке вопроса // Материалы по археологии Дагестана. Махачкала. Т. 2. 1961. С. 265-270; Кузнецов В.А., Локальные варианты аланской культуры Северного Кавказа: Автореф. дис. канд. ист. наук. М. 1961; Кузнецов В.А., Аланские племена Северного Кавказа // МИА. М. № 106. 1962; Федоров Я.А., Федоров Г.С., Ранние тюрки на Северном Кавказе. М. 1978. С. 35-43.

[67] История Дагестана, 1967. С. 102; Дзагурова В.П., 1975. С. 63-65; 1978. С. 29- 40

[68] Дж.А.Халилов. Материальная культура Кавказской Албании. Баку, 1984. С.197.

[69] К. В. Тревер. Очерки по истории и культуре Кавказской Албании (IV в. до н. э. - VII в. н. э.), М. - Л., 1959. С. 144.

По сведению того же Страбона Албания представляла из себя союз 26 племен (каспиев, удин, албан, гаргареев, миков, кетов, сильвов, лбинов-лупениев, содов-исондов, гелов, легов, дидур, тидиев и др.), принадлежавших к восточнокавказской или нахско-дагестанской ветви иберийско-кавказской языковой семьи, во главе которых стояли свои владетели.

Удины, бесспорно, составляющие часть населения Кавказской Албании, говорили на языке, относящемся к лезгинской группе дагестанских языков. Античные авторы отмечают высокий рост, светлые волосы, серые глаза албанского населения. Это характерные признаки широко распространенного в Центральном Предкавказье, а также в Западном и Центральном Дагестане (аваро-андо-цунтинцы, лакцы, даргинцы, рутулы, арчинцы) кавкасионного антропологического типа. Гелов и легов принято связывать с предками современных аварцев, даргинцев, лакцев и лезгин.

Мы не имеем сведений о многих племенах, населяющих территорию Кавказской Албании. Они скрывались под собирательным этническим наименованием «албаны» и занимали огромные просторы от горных склонов Малого Кавказа на юге до Керавнских гор[70] на севере.

Некоторые ученые в слове Албания, как в названии Дагестан, видят содержание «Страна гор» (Н.Я. Марр). Надо иметь в виду и то, что современных аварцев, известных под самоназванием маарулал – горцы ахвахцы называют албами[71].

Исходя из вышеизложенного, считаем вполне возможным вхождение части Аварии в состав Кавказской Албании еще до нашей эры в качестве отдельного политического объединения, во главе со своим владетелем, в распоряжении которого имелась вооруженная дружина. А эти два атрибута уже являются признаками сложившегося раннего государственного формирования на уровне русских княжеств.

Любопытной, что детали: чаще чем у кого бы то ни было, жилища багвалал и тиндин украшены резьбой по камню, почти полностью повторяющей настенную резьбу по камню у аварцев Шамильского района, в частности у гидатлинцев. Здесь не только разительна само сходство сюжетов и приемов этих изображений, но и степень их концентрации именно в Гидатле и у тиндо-багвалал. Изображения эти, в основном, имеют орнаментальные мотивы. Они хорошо исследованы Е. М. Шиллингом, где доказано их немусульманское происхождение (хотя сами жители связывают эти рисунки с известным мифическим лабиринтом «хайбар»[72]. И на самом деле, спирали эти не только отличаются от схемы мифического лабиринта, но, как правило, являются ничем иным, как свастикой, концы которой продолжены и завиты, что свидетельствует об их домусульманском происхождении, тогда как лабиринт «хайбар» имеет иной рисунок[73].

К эпохе раннего железа относится поселение, выявленное на высокой правобережной террасе Гидерилор, около хут. Гинчи. Албанским временем датируется могильник, обнаруженный на восточной окраине сел. Тидиб и относящийся к I в. н.э.

Предполагаем, что албанскому времени (III в. до н.э. - IV в. н.э.) относиться петроглиф с изображением оленей, вмонтированное в фасад ОКН «Мечеть и башня (Баграб-Росотль)» (Рис.5), а также петроглифа с изображением «дракона», вмонтированное как декоративное убранство внутренней части домостроения в Хорчита, вводящее в состав объекта культурного наследия регионального значения

[70] По мнению О.М. Давудова - Керавнские горы - это Андийский хребет
[71] История Дагестана. Т.1. С. 127-129.
[72] Шиллинг Е. М., Изобразительное искусство народов горного Дагестана. «Доклады и сообщения МГУ», вып. 9 Москва, 1950, стр 50, 77-78.
[73] Агларов М., Поселение и жилище андийской группы народов в XIX – начале XX вв. // УЗ ИИЯЛ. Т. XVI., 1966. С.392

«Достопримечательное место «Селение Кахиб (старое), XVII-XIX вв.» (Рис.6).

Средневековая эпоха (IV – XIV вв. н.э.): Средневековая эпоха характеризуется важными экономическими, социальными и политическими сдвигами в обществе, нашедшими отражение в развитии материальной культуры. Она делится на два периода - раннее средневековье и развитое средневековье[74]. Средневековая эпоха подразделяется на два периода: эпоха раннего средневековья (IV-X вв.); эпоха развитого средневековья (X-XIV вв.).

Эпоха раннего средневековья (IV-X вв.): Раннесредневековая культура Дагестана изучена сравнительно лучше, чем культуры более поздних этапов. Многочисленные археологические памятники этого времени выявлены и исследованы в различных областях Дагестана. Изучение обширных археологических коллекций свидетельствует о значительных локальных особенностях развития культуры в различных областях Дагестана.

Дагестане зафиксировано большое количество раннесредневековых городищ[75], часть которых подвергнута широким раскопкам. Выделяются крупные (до 30-150 га) и мелкие (менее 20 га) городища. Встречаются и сторожевые крепости. К крупным городищам примыкают поселения, иногда значительных размеров[76].

Культура раннесредневекового горного Дагестана представлена многочисленными бытовыми и погребальными памятниками. Бытовые памятники (поселения и городища), изученные на Левашинском плато, в основном относятся к I-XIV вв. Все они, как правило, расположены на труднодоступных мысах, на высоких скальных плато, холмах, вблизи водных источников (родников, рек и речек) и коммуникаций[77].

Городища состоят из огражденной оборонительными стенами территории и примыкающих к ней застроенных территорий. Наиболее показательно Охлинское городище, укрепленная часть которого занимает труднодоступную верхнюю часть горного отрога, ограниченную с одной стороны отвесной скалой, с другой - крутым склоном. С напольной стороны оно ограждено мощными, в три линии, крепостными стенами, оасположенными в 10-12 м друг от друга, между которыми пролегали глубокие (3,5- 4,8 м) рвы. К этой укрепленной части примыкала довольно

---

[74] Единой периодизации и хронологии культуры средневекового Дагестана не существует. Это связано с тем, что в средние века более отчетливо прослеживается неравномерность культурно-исторического развития различных областей Дагестана. Кроме того, одни области (северные) оказались вовлеченными в культурно-исторические события, происходившие на юге Восточной Европы, а другие (Дербент, Южный Дагестан) были более тесно связаны с Закавказьем и Ближним Востоком. Поэтому периодизация и хронология истории и культуры средневекового Южного Дагестана, в частности Дербента, соответствует периодизации, принятой для Закавказья и Ближнего Востока (Кудрявцев А.А., 1986а. С. 165-185), а северного, прикаспийского Дагестана - этапам средневековой истории юга Восточной Европы (СЕЭС, 1981).

[75] *Федоров Я.А., Федоров Г.С.,* К вопросу о южной границе Хазарии // Вести. МГУ. История. № 3, 1970. С. 336- 372; Гадло А.В., Новые материалы к этнической истории Восточного Предкавказья // Древности Дагестана: Материалы по археологии Дагестана. Махачкала. Т. 5. 1974. С. 140-153; Гадло А.В., Городище Казар-Кала: К вопросу о хазарской культуре в Северном Дагестане // КСИА. М. Вып. 144. 1975. С. 60-66; Магомедов М.Г., Тайна хазарских столиц // Сов. Дагестан. № 5. 1969. С. 147-167; Магомедов М.Г., Шелковское городище: К вопросу о локализации Семендера // IV Крупнов- ские чтения: Тез. докл. Орджоникидзе. 1974. С. 13; 1975з. С. 200-216; 1980ж. С. 115, 116; Магомедов М.Г., Гмыря Л.Б., Работы на Андрейаульском городище // АО 1975 г. М. 1976. С. 136, 137; Магомедов М.Г., Гмыря Л.Б., Итоги раскопок Андрейаульского городища // АО 1977 г. М. 1978. С. 128.

[76] Магомедов М.Г., Образование Хазарского каганата. М. 1983. С. 26-60; Котович В.Г., К вопросу о значении образа всадника в древних писаницах горного Дагестана // Материалы сес., посвящ. итогам экспедиц. исслед. в Дагестане в 1973-1975 гг. Махачкала. 1976. С. 9,10

[77] Абакаров А.И., Гаджиев М.Г., Исследование раннесредневековых укрепленных поселений горного Дагестана // Древние и средневековые поселения Дагестана. Махачкала. 1983. С. 128, 129

обширная неукрепленная часть поселения с остатками строений[78]. Такая же закономерность характерна для топографии памятников высокогорного Дагестана[79].
Погребальный обряд населения горного Дагестана этого времени характеризуется одиночными захоронениями в каменных ящиках, иногда на раннем этапе - в грунтовых могилах (Урада, ранние комплексы Большого Буйнакского кургана и т.д.), а также коллективными захоронениями в склепах в вытянутом и иногда в скорченном на боку положении[80].

Инвентарь памятников горного Дагестана характеризуется локальными признаками. Так, на памятниках Левашинского плато столовая керамика представлена красными ангобированными сосудами (мисками с плоско срезанными краями, кувшинами с цилиндрическим горлом и т.д.), красными заглаженными или с матовой поверхностью, белыми ангобированными, аспидно-серыми сосудами. Кухонная керамика характеризуется горшками с короткой шейкой, иногда с плоско срезанным краем, котлами, черепками с чесанной гребенкой поверхностью и рельефными валиками, тарная - толстостенными крупными сосудами с заштрихованной внешней поверхностью коричневого или красноватого цвета[81]. Близкая керамика известна из памятников бассейна Казикумухского Койсу (Куркли, поздние комплексы Сумбатли и т.д.).

В Аварии в могильниках превалируют красные кувшины с широким плоским дном и цилин лпическим горлом или со сливным носиком, в том числе с далеко выступающим. Эти сосуды со временем обретают более стройные очертания. В поздних памятниках появляются двуручные сосуды и кувшины с короткими шейками[82].

С проникновением христианства или его влиянием, вероятно, связаны находки албанской письменности в Хунзахском (Орода)[83], Цумадинском[84], Левашинском (Верхнее Лабкомахи[85] районах, в Дербенте[86] и в различных местах Южного Дагестана[87]. С X в. в аварских районах

---

[78] Абакаров А.И., Гаджиев М.Г., Исследование раннесредневековых укрепленных поселений горного Дагестана // Древние и средневековые поселения Дагестана. Махачкала. 1983. С. 108-129; *Абакаров А.И., Гаджиев М.Г.,* Нижнечуглинское городище // Древние и средневековые археологические памятники Дагестана: Материалы по археологии Дагестана. Махачкала. Т. 9. 1980. С. 94-97.

[79] Атаев Д.М., Кушнарева К.Х., Два поселения в урочище Чинна (горный Дагестан) // КСИА. М. Вып. 108. 1966. С. 68-72.

[80] Атаев Д.М., Нагорный Дагестан в раннем средневековье. Махачкала. 1963. С. 39-49, 95-98

[81] Абакаров А.И., Гаджиев М.Г., Нижнечуглинское городище // Древние и средневековые археологические памятники Дагестана: Материалы по археологии Дагестана. Махачкала. Т. 9. 1980. С. 94-114

[82] Атаев Д.М., Нагорный Дагестан в раннем средневековье. Махачкала. 1963. С. 72-76

[83] Марр Н.Я., Албанская надпись // КСИИМК. М. Вып.15. 1947. С. 238- 252

[84] Закарьяев А., Албания, письменность, Дагестан... // Сов. Дагестан. № 4. 1978. С. 57-60

[85] Асланбеков Х., Самая древняя надпись Дагестана // Дагест. правда. 3 дек. 1970; *Асланбеков Х.,* Находка в высшей степени ценная // Сов. Дагестан. № 3. 1971. С. 70-72; Гукасян В.Л., О новонайденном списке албанского алфавита // Сов. тюркология. № 2. 1971. С. 130-135; Климов Г.А., Заметки по дешифровке агванской (кавказско-албанской) письменности УУ Изв. АН СССР. М. Т. 31, Вып. 1. Сер. лит. и яз. 1972. С. 50- 54; *Климов Г.А.,* К состоянию дешифровки агванской (кавказско-албанской) письменности // Вопр. языкознания. № 3. 1967. С. 68-80

[86] Смбатян М., Описание древностей Шемахинской епархии. Тифлис. На армян, яз. 1896. С. 248; Бархударян М., Албания и ее соседи, Тифлис. На армян, яз. 1893. С. 119; Шанидзе А., Новооткрытый алфавит албанцев и его значение для науки // Иэв. ИИЯЛ и культуры Грузфил. АН СССР. Тбилиси. Т. 4, вып. 1. 1938, С. 53, 54. Рис. на с. 54.

[87] Комаров А.В. Пещеры и древние могилы в Дагестане /У V АС. Протоколы Подготовительного комитета. М. 1879. С. 438; Тревер К.В., Очерки по истории и культуре Кавказской Албании IV в. до н.э. -

появляются надписи, выполненные древнегрузинским письмом на аварском или аварском и грузинском языках.

Первым государственным образованием куда входила и часть Аварии в качестве отдельного политического объединения, во главе со своим владетелем, является Кавказская Албания.

Распад Кавказской Албании (вернее, включение ее в состав Ирана в качестве отдельного наместничества с середины V в.) и внутренние процессы, приведшие к дальнейшему укреплению территориальной общины, привели к образованию на территории современного Дагестана ряда мелких политических объединений, крохотных государств – Дербенд, Лакз, Табасаран, Серир, Гумик, Кайтак, Филан, Маскат, Зирихгеран и др[88].

В раннем средневековье территория Шамильского района входила состав царства Серир. В VIII-IX вв. государство занимало территорию, населенную аварцами. Сарир (Серир) - аварское средневековое государство в горном Дагестане, существовавшее с VI по XI вв. Первоначально Серир занимал территорию, населенную аварцами. В X столетии границы Серира значительно расширились. Восточная граница его почти вплотную примыкала к побережью Каспийского моря, западная достигала Грузии, на севере и северо-западе Сарир имел границу с аланами и хазарами[89]. Столицей являлся город Хумрадж, идентифицируемый с современным аулом Хунзах (в переводе с аварского «У хунов»). Правители исповедовали христианство. Царская власть являлась наследственной. Дошедшие до нас имена царей, как правило, сирийско-иранского происхождения. Армия Сарира исчислялась тысячами человек. Из знати известны тарханы и батрики (патриции). В дружину царя входили и иностранные наёмники, в том числе тюркского происхождения[90]. Царям Сарира принадлежало руководство внешними сношениями: заключение всевозможных договоров с другими странами являлась функцией царей[91].

Но мы не имеем сведений об административном делении этого феодального образования. Оно распалось в конце XII вв., и на его развалинах возникли различные феодальные обивания, в том числе одно из сильнейших в Дагестане – Хунзахское нуцальство, а также независимые сельские общества.

Мачадинское-Гидатлинское вольное общества самостоятельно существовало в это время от Хунзахского нуцальства. Причем Гидатлинское общество претендует на равное влияние. Вместе с тем нуцалы сумели поглотить мелкие политические образования. Правда, хучадинцы, гидатлинцы, батлухцы сохранили на первых порах кое-какие привилегии, в том числе и своих правителей, хотя и вассально зависимых от хунзахских ханов. Позже привилегии вольных обществ были ликвидированы, а былые органы политического управления центральной власти превратились в органы местного самоуправления сельских обществ и их союзов в составе феодального государства. Из документов XVIII в. явствует, что и батлухцы, и гидатлинцы-хучадинцы сумели добиться определенной независимости от центральной власти. Иными словами, шла постоянная борьба центростремительных и центробежных сил с переменным успехом. Эта борьба получила отражение в эпическом сказании о гидатлинском Хочбаре и хунзахсхом хане.

В X-XI вв. русы, стали играть активную роль в жизни Восточного Кавказа. Известен ряд

VII в. н.э. М.; Л. 1959. С. 264, 335-339. Рис. 45; Климов Г.А., Заметки по дешифровке агванской (кавказско-албанской) письменности УУ Изв. АН СССР. М. Т. 31, Вып. 1. Сер. лит. и яз. 1972. С. 50-54

[88] Шихсаидов А. Р. Ислам в средневековом Дагестане (VII-XV вв.). Махачкала. 1969. С. 29.

[89] Масуди «Луга золота и рудники драгоценных камней»/ Пер. с араб. Н. Караулова // СМОМПК. Тифлис, 1908. Вып. 38. С. 42.

[90] Сарир./http://ru.wikipedia.

[91] Алиев Б., Ахмедов Ш., М.-С. Умаханов. Из истории средневекового Дагестна. Махачкала. 1970. С. 66.

грабительских походов на южное побережье Каспия, в конце IX- начале X в. (880, 909, 910, 913 – 914 гг.). В отличие от них в походе 943-944 годов русы, выступили с требованием признания их власти. В этом походе, когда русы, овладели Дербентом и ворвались в Азербайджан, принимали участие аланы и дагестанские племена. В сирийской хронике XIII в. они названы "лезги". Вполне возможно участие в этом походе Серира, ибо мы имеем свидетельство источников относящихся к 1032 году, где указано, о совместной военной акции русов, алан и сариров - о походе на Ширван[92].

Последнее упоминание о Серире относится к 1067 году. Серир начал распадаться вследствие противостояния и внутренних войн между жителями христианами, иудеями, язычниками и мусульманами. В XI в. от Серира откалываются его западные земли (современные Ботлихский, Цумадинский и Ахвахский районы), которые образуют Андийское владение.

По данным Е.М. Шиллинга «вся территория по левому берегу Андийского Койсу рассматривается как принадлежащая Жъугьут-хану (дословно «Еврейский хан»), а правобережные земли – Суракату Аварскому».

М.А. Агларов отмечает, что это предание носит название «О 1000 всадниках на белых конях, войске Джугьут-хана». «Согласно историческим преданиям андийского долинного селения Муни, – пишет М.А. Агларов, – здесь некогда существовало обширное государство, во главе которого стоял Жъугьут-хан. Его земли простирались в горах до Хунзахского плато, в плоскости ниже по течению Дангъиза (Андийское Койсу) и до Харачоя. Верхнеандийские села тогда подчинялись Жъугьут-хану. Он мог собрать войско в 1000 всадников на белых конях. Башня, что ныне высится напротив села, построена также Жъугьут-ханом»[93]. Возможно, что еврейская знать, бежавшая из Хазарии после её разгрома, поселилась в Серире, а после её распада утвердила за собой западный Серир. Впоследствии на территории Серира образовалось несколько вольных обществ, а на территории нынешнего Хунзахского района образовалось Аварское нуцальство.

В Шамильском районе выявлены следующие памятники археологии относящие к данному историческому периоду: Занатинский 1-й могильник; Занатинский 2-й могильник; Могохский могильник; Голотлинский 1-й могильник; Голотлинский 2-й могильник; Голотлинский 3-й могильник; Гоорский могильник; Цинанское поселение; Хиндахское поселение; Верхнеколебский могильник; Урадинский 1-й могильник; Урадинский 3-й могильник; Тидибская гончарная печь; Хотодинское поселение; Хотодинский 1-й могильник; Хотодинский 2-й могильник; Хотодинская находка; Гентинский 1-й могильник; Гентинский 2-й могильник; Мачадинский могильник; Мачадинские петроглифы; Мачадинская находка; Ругельдинский могильник. Из них памятник археологии Верхнеколебский могильник располагается на с.Верх.Колоб, входяший в состав сельского совета с.Кахиб.

<u>Эпоха развитого средневековья (X-XIV вв.)</u> в Дагестане в археологическом отношении изучена в целом слабо и неравномерно по сравнению с раннесредневековым периодом. Наши сведения о познесредневековой материальной культуре носят фрагментарный характер и не позволяют воссоздать по данным археологии более цельную картину этнокультурной ситуации в регионе.

После арабских завоеваний, изнурительных войн и распада Хазарии прекратилась жизнь на большинстве поселений Северного Приморского Дагестана. Запустели цветущие поселения Терско-Сулакской низменности. Из всех городищ, обживавшихся в период расцвета Хазарского

[92] Там же. С. 54.
[93] Агаларов М.А. «Народы Дагестана», Махачкала, 2002. №2. С.32

каганата, только на городище Исти-су на Сулаке выявлены слои, относящиеся к X-XIV вв., насыщенные, в отличие от нижележащих слоев с сероглиняной керамикой, красноглиняной и поливной посудой. К этому же времени относятся еще единичные поселения: Сигитминское, Акташское и Бараганчинское с аналогичной керамикой. Характерно расположение всех указанных памятников в зоне предгорий[94].

Погребальные памятники в этой зоне представлены пока единственным Миатлин- ским грунтовым могильником, датируемым XII-XIII вв.[95]. На могильнике выделяются две семейные группы. Могилы располагались рядами. Погребальные сооружения представляли собой овальные или вытянуто-прямоугольной формы грунтовые ямы (1,5- 2 х 0,60 м), имеющие устойчивую ориентировку с востока на запад. Края могил выкладывались камнями, дно ямы обмазывалось глиной и посыпалось галькой или щебнем. Перекрывались они досками. Захоронения (одиночные. Костяки лежат на спине черепом на запад, кисти рук - на поясе, на костях таза. Погребальный инвентарь очень беден и ограничивается женскими украшениями - разнообразными серьгами (в виде кольца из бронзовой проволоки, с сурьмяной бусинкой, полые ладьевидные формы), височными привесками (с несомкнутыми, заходящими концами), легкими черными и зелеными массивными со ’’змеиными” головками на концах стеклянными браслетами и бусами[96]. М.И. Пикуль считала могильник раннемусульманским, когда в обряде еще сохраняются доисламские языческие черты[97].

В предгорном Дагестане культуру позднего средневековья характеризуют материалы раскопок городища Аркас - остатков крупного городского центра VIII-XV вв. (общая площадь около 20 га.). Цитадель Аркасского городища с мощными оборонительными стенами, фланкируемыми четырьмя башнями (в том числе двумя превратными) и двойным рвом, опоясывающим стену с юга, располагается на треугольном, ограниченном с двух сторон отвесными скалами горном плато. Вторая часть городища ограждена оборонительными стенами с семью четырехугольными, в том числе двумя превратными, башнями. Ниже располагается застроенная территория довольно значительных размеров, которая, по словам старожилов, тоже была ограждена. Основу цитадели составляет примыкающий к северной стене многокомнатный дворцовый комплекс. Здесь вскрыты ступенчато расположенные по склону жилые и хозяйственные каменные постройки, казармы, железоделательные мастерские с печами, подземный ход, ранняя мечеть, особенности которой свидетельствуют об астрономических познаниях ее строителей. У подножия скального плато, на котором расположено городище, находится могильник из каменных ящиков, склепов, грунтовых ям. При раскопках городища и могильника получен большой керамический (красноглиняная посуда, изготовленная на быстро вращающемся круге, в том числе поливная) и металлический инвентарь, характеризующий средневековую городскую культуру предгорного Дагестана и

---

[94] Магомедов М.Г., Образование Хазарского каганата. М. 1983. С. 35, 198, 201; Гамзатов Г.Г., Дагестан в XIII—XVI вв.: По данным письменных источников и археологии: Автореф. дис. . . . канд. ист. наук. М. 1982. С. 11; *Гамзатов Г.Г.,* Памятники позднесредневекового времени на территории Терско-Сулакского междуречья // СА. № 3. 1982г. С. 231-235

[95] Пикуль М.И., Раскопки на Сулаке в 1955 г. *II* Материалы по археологии Дагестана. Махачкала. Т. 1. 1959. С. 164-174

[96] Пикуль М.И., Раскопки на Сулаке в 1955 г. *II* Материалы по археологии Дагестана. Махачкала. Т. 1. 1959. С. 164-174

[97] Пикуль М.И., Раскопки на Сулаке в 1955 г. *II* Материалы по археологии Дагестана. Махачкала. Т. 1. 1959. С. 171). Федоров Я.А. и Федоров Г.С., связывают его с проникшими в XI в. в Приморский Дагестан половцами (Федоров Я.А., Федоров Г.С., Ранние тюрки на Северном Кавказе. М. 1978. С. 250-252).

позволяющий лучше познать истоки знаменитых местных художественных промыслов[98].

В горном Дагестане, на Левашинском плато, к X-XIV вв. приходят в упадок многочисленные укрепленные поселения, обживавшиеся в предшествующий период весьма интенсивно. Жизнь на большей части поселений после арабских завоеваний постепенно затухает: в V-XIV вв. почти все они были заброшены. На их месте в этот период продолжают функционировать сигнальные или сторожевые башни[99]. Одновременно происходит процесс образования на этой территории крупных населенных пунктов, сохранившихся до настоящего времени. Из известных на этой территории укрепленных раннесредневековых поселений только на городищах Верхнее Лабкомахи и Нижнее Чуглинское выявлены слои X-XIV вв.[100]. На Нижнечуглинском городище в слое X-XIV вв. вскрыты остатки двух прямоугольных каменных построек, расположенных на склоне террасообразно отделенных друг от друга улицей. Вдоль стен помещения устроены возвышения - лавки[101].

На территории горного Дагестана выявлены и отчасти исследованы поселения эпохи развитого средневековья (Тлогобское, Ураллинское, Сех, Гаганида, Игишулатли, Ботлох, Харачул гохl, Алитль, Галла и др.)[102], для которых характерна прямоугольно-ступенчатая планировка и двухтрехкамерные жилые комплексы с каменными стенами и плоскими крышами. Внутри помещений обычно встречаются пристенные камины и лежанки, а по этнографическим сведениям - и богато украшенные центральные столбы.

С проникновением в Дагестан монотеистических религий (мусульманства и христианства) связано строительство церквей и мечетей. До настоящего времени сохранилась зальная церковь в виде однонефной базилики, покрытой коробовым сводом около сел. Датуна Советского р-на. В тимпане двери выявлены остатки настенной живописи-фресок[103]. По сведениям Али Гаджи Чохского - секретаря Шамиля, она построена грузинами в 1363 г., однако на основании анализа архитектурных особенностей Р.О. Шмерлинг датирует ее концом X - первой половиной XI в.[104].

---

[98] Атаев Д.М., Раскопки Аркасского городища // Материалы ~.ес., посвящ. итогам археол. и эт- ногр. исслед. 1964 г. в СССР: Тез. докл. Баку. 1965. С. 128, 129

[99] Абакаров А.И., Гаджиев М.Г., Исследование раннесредневековых укрепленных поселений горного Дагестана // Древние и средневековые поселения Дагестана. Махачкала. 1983. С. 118

[100] Давудов О.М., Отчет о работе Верхнелабкомахинского отряда ДАЭ // РФ ИИЯЛ Дагфил. АН СССР. Ф. 3. Оп. 3. Д. 383. 1972; *Давудов О.М.,* Итоги первого года раскопок на Верхне-лабкомахивском городище // Материалы сес., посвящ. итогам экспедиционных исследований в Дагестане в 1971-1972 гг.: Тез. докл. Махачкала. 1973. С. 8-10; *Давудов О.М.,* Раскопки на Верхнелабкомахинском городище (ДагАССР) // АО 1972 г. М. 1973. С. 122-123; Абакаров А.И., Гаджиев М.Г., Нижнечуглинское городище // Древние и средневековые археологические памятники Дагестана: Материалы по археологии Дагестана. Махачкала. Т. 9. 1980. С. 94-114

[101] Абакаров А.И., Гаджиев М.Г., Нижнечуглинское городище // Древние и средневековые археологические памятники Дагестана: Материалы по археологии Дагестана. Махачкала. Т. 9. 1980. С. 102-104.

[102] Атаев Д.М., Археологические исследования в горном Дагестане осенью 1962 г. // Материалы по археологии Дагестана. Махачкала. Т. 3. 1973. С. 58, 59; Гамбашидзе Г., Вопросы христианской культуры и исторической географии Аварии в свете результатов Дагестано-Грузинской объединенной археологической экспедиции АН ГССР и СССР // IV Международный симпозиум по грузинскому искусству. Тбилиси. 1983. С. 5.

[103] Гамбашидзе Г., Вопросы христианской культуры и исторической географии Аварии в свете результатов Дагестано-Грузинской объединенной археологической экспедиции АН ГССР и СССР // IV Международный симпозиум по грузинскому искусству. Тбилиси. 1983. С. 7

[104] Шмерлинг Р.О., Храм близ сел. Датуна в долине р. Аварское Койсу // XI науч. сес. Ин-та истории грузинского искусства АН ГруэССР: План работы и тез. докл. Тбилиси. На груз, и рус. яз. 1956; *Шмерлинг Р.О.,* К вопросу о культурных взаимосвязях Дагестана и Грузии в средние века // Тез. докл. на науч. сес. ИИЯЛ Дагфил. АН СССР, посвяш. археологии Дагестана. Махачкала. 1959. С. 46; *Шмер-*

Остатки другой церкви X-XIV вв. изучены на возвышавшейся над Хунзахским плато горе Акаро. Четырехугольное в плане сооружение из слегка обработанных камней и туфовых квадратов на глиняном растворе, представляет собой однонефную церковь (размеры 6,84х5,18 м) с четерехугольным алтарем. Здание было перекрыто плоской и желобчатой черепицей, в том числе с глазурованной поверхностью[105].

Руины церквей выявлены в окрестностях Хунзаха (Тад-раал, Галла), Урада, Тидиб, Гоцатль, Хини, Заи, Амитль и др.[106]. Имеются сведения о часовне и церкви около ст. Белиджи[107].

Наиболее ранние мечети в горном Дагестане возникли вместе с проникновением мусульманства в горы. В X-XI вв. появляются мечети в Кала-Кюре, Ахты, Рича, Их- рек. Исламизация Кумуха и соответственно строительство здесь мечети относятся к X-XИ вв., Кайтага - к XII-XIV вв., Кубачи - к началу XV в.[108]. На Аркасском городище выявлены остатки мечети XIV в. С этого времени, вероятно, началось массовое строительство мечетей в Аварии.

линг Р.О., Церковь в сел. Датуна в Дагестане // Вести. Отд. обществ, наук АН ГрузССР. Тбилиси. № 2. 1968. С. 211-218.

[105] Гамбашидзе Г., Вопросы христианской культуры и исторической географии Аварии в свете результатов Дагестано-Грузинской объединенной археологической экспедиции АН ГССР и СССР // IV Международный симпозиум по грузинскому искусству. Тбилиси. 1983. С. 7

[106] Атаев Д.М. 19586. С. 161-182; Атаев Д.М., Марковин В.И., 1964. С. 342-371

[107] Комаров А.В., Пещеры и древние могилы в Дагестане /У V АС. Протоколы Подготовительного комитета. М. 1879. С. 438.

[108] Шихсаидов А.Р., Ислам в средневековом Дагестане. Махачкала. 1969. С. 156, 169, 185, 193, 194, 200.

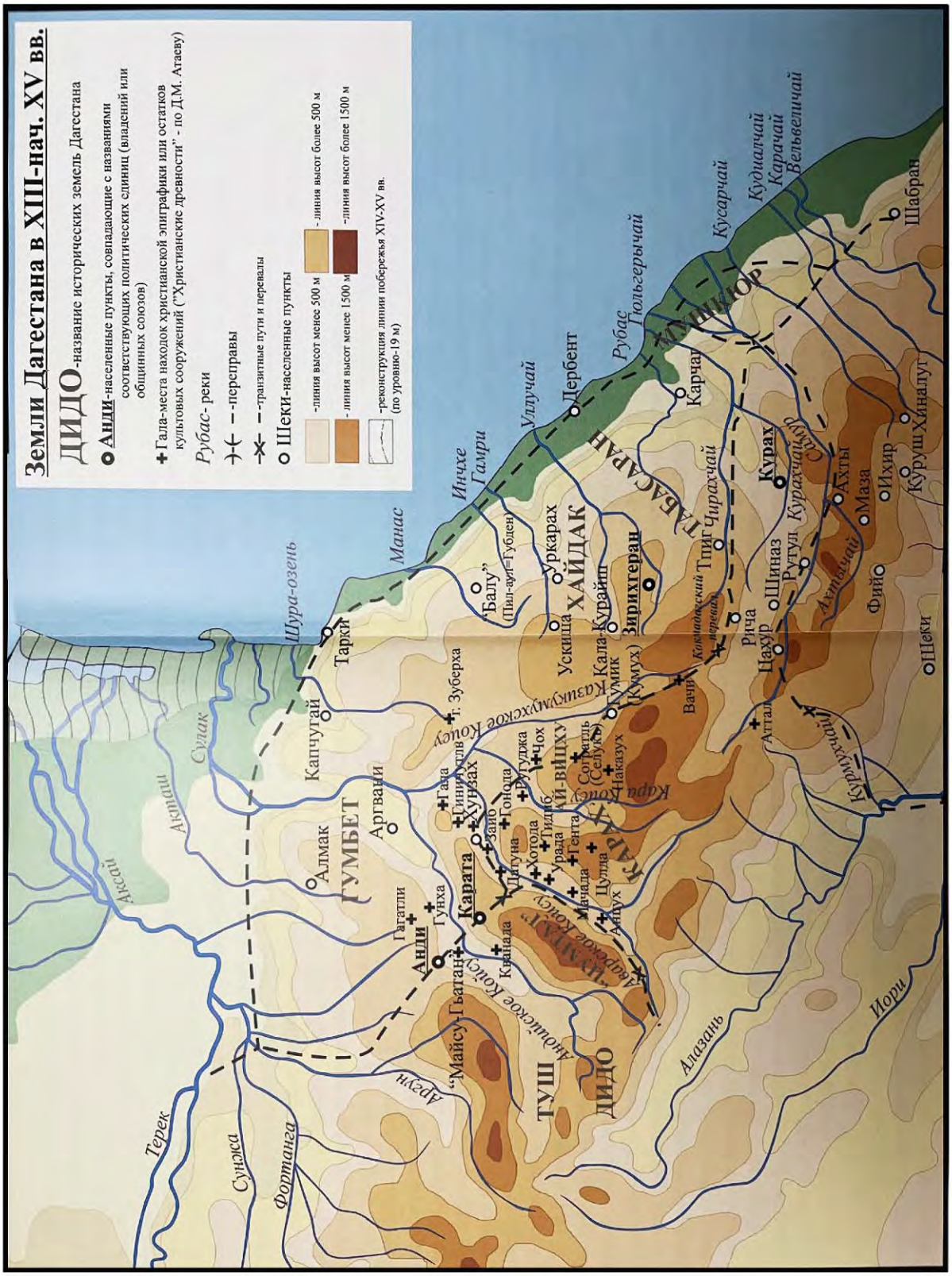

Рис.7. Местоположение христианской эпиграфики или остатков культовых сооружений (Карта «Земли Дагестан в XIII – нач. XV вв.» Криштопа А.Е. 2007[109])

[109] Криштопа А.Е., Дагестан в XIII – начало XV вв. Очерки политической истории. – М.: «Таус», 2007. – С.81.

						Устройство развлекательно-туристического комплекса «Зип-Лайн» и «Подвесной мост» на территории «Урочище Старый Кахиб, Шамильский район, Республика Дагестан»		
Изм	Кол	Лист	Ndок	Подпись	Дата			
Разработал		Гаджиев Б				Мероприятия по обеспечению сохранности территорий достопримечательного места	стадия	Лист	Листов
Проверил		Гаджиев А					П	41	198
ГИП						Эскизный проект: Раздел 3	ООО «НПЦ ТиК»		

Взам.инв.№ | Подпись и дата | Инв. № подл.

Погребальный обряд населения Дагестана развитого средневековья соответствует языческим, христианским и мусульманским идеологическим представлениям. Для языческого обряда характерны вытянутые на спине захоронения в каменных ящиках (Ортоколо, Цуриб, Ириб, Чинна, Кули и др.)[110] или в грунтовых могилах (Кули, Урада, Миатли и др.)[111] в сопровождении инвентаря, коллективные захоронения в каменных склепах Кули[112], Акуша[113] и др. Костяки, как правило, ориентированы на запад, иногда на северо-запад или северо-восток (Чинна) и юг-юго-восток (Кули).

С проникновением христианства в горную Аварию связаны христианские могильники около селений Урада и Тидиб (Советский р-н), Хунзах, Батлаич (Хунзахский р-н), Тинди и Кванада (Цумадинский р-н), Ругуджа (Гунибский р-н) и др. Для них характерны захоронения в деревянных гробах, опущенных в грунтовую или в высеченную в скале ямы (Хунзах - могильник Тадраал). Костяки лежат вытянуто на спине, черепом на запад, с руками на груди и скрещенными ногами[114].

С христианизацией Аварии в VIII-XII вв. связаны многочисленные находки нательных и каменных крестов различных форм и размеров, встреченные в Гидатлинских селениях, а также - в селениях Кахиб, Батлух, Тлондода, Хуштада, Чох, Обода, Гоор и других и в местности Акаро. На каменных крестах из окрестностей Хунзаха имеются надписи, выполненные древнегрузинским письмом на аварском или на аварском и грузинском языках. В сел. Ругуджа (Гунибский р-н) найдена каменная плита с двуязычной надписью: «Крест Христа, святой Георгий. Помилуй Дархъви и их детей» [115]. Встречены в аварских районах Дагестана и другие такие же надписи, в том числе и строительные. Высказывалось предположение о существовании раннеаварского средневекового письма на основании грузинского алфавита[116].

---

[110] Атаев Д.М., Нагорный Дагестан в раннем средневековье. Махачкала. 1963. С. 191-196.

[111] Пикуль М.И., Раскопки на Сулаке в 1955 г. *II* Материалы по археологии Дагестана. Махачкала. Т. 1. 1959. С. 164-168; Котович В.Г., Мунчаев Р.М., Путинцева Н.Д., Некоторые данные о средневековых памятниках горного Дагестана // Материалы по археологии Дагестана. Махачкала. Т. 2. 1961. С. 282, 283; Атаев Д.М., Археологические исследования в горном Дагестане осенью 1962 г. // Материалы по археологии Дагестана. Махачкала. Т. 3. 1973. С. 57

[112] Котович В.Г., Мунчаев Р.М., Путинцева Н.Д., Некоторые данные о средневековых памятниках горного Дагестана // Материалы по археологии Дагестана. Махачкала. Т. 2. 1961. С. 283

[113] Марковин В.И., Твердохлебов А.М., Акушинский могильник // КСИИМК. М. Вып. 60. 1955. С. 150

[114] Атаев Д.М., 19586. С. 161- 182; Атаев *Д.М.,* Некоторые средневековые могильники Аварии // Материалы по археологии Дагестана. Махачкала. Т. 2. 19616. С. 223-247; Атаев *Д.М.,* Нагорный Дагестан в раннем средневековье. Махачкала. 1963. С. 199-214; Котович В.Г., Археологические работы в горном Дагестане // Материалы по археологии Дагестана. Махачкала. Т. 2. 1961. С. 38-56; Гамбашидзе Г., Вопросы христианской культуры и исторической географии Аварии в свете результатов Дагестано-Грузинской объединенной археологической экспедиции АН ГССР и СССР // IV Международный симпозиум по грузинскому искусству. Тбилиси. 1983. С. 12-14

[115] Атаев Д.М., Христианские древности Аварии // Уч. зап. ИИЯЛ Дагфил. АН СССР. Махачкала. Т. 4. 1958. С. 170-178; Атаев *Д.М.,* Каменные кресты из окрестностей Хунзаха // Материалы по археологии Дагестана. Махачкала. Т. 1. 1959г. С. 182-185; Атаев *Д.М.,* Нагорный Дагестан в раннем средневековье. Махачкала. 19636. С. 202-210; Гамбашидзе Г., Вопросы христианской культуры и исторической географии Аварии в свете результатов Дагестано-Грузинской объединенной археологической экспедиции АН ГССР и СССР // IV Международный симпозиум по грузинскому искусству. Тбилиси. 1983. С. 8-12.

[116] Гудава Т.Е., Две надписи (грузинская и грузино-аварская) из Дагестана // Материалы по истории Грузии и Кавказа. Тбилиси. Вып. 30. На груз, яз.; рез. руз. 1954. С. 185-196; Атаев Д.М., Каменные кресты из окрестностей Хунзаха // Материалы по археологии Дагестана. Махачкала. Т. 1. 1959. С. 182; Гамбашидзе Г., Вопросы христианской культуры и исторической географии Аварии в свете результатов Дагестано-

Значительный материал характеризующий духовную культуру народов Дагестана, собран по петрографике. Помимо более 50 изображений разнообразных крестов, встречены изображения многочисленных вариантов свастик-спиралей, лабиринтов, вавилонов, солярных и астральных знаков, изображений людей и их отдельных органов (рук, например), животных и даже некоторых бытовых сцен[117].

В Шамильском районе располагаются следующие памятники археологии относяшее к данному историческому периоду: Нижнебатлухский могильник; Датунское поселение; Датунская церковь; Голотлинская церковь; Гентинская находка; Мачадинское поселение; Мачадинский храм; Ратлубская пещера.

К данному историческому периоду также относиться Кахибская 1-я находка. Объект археологического наследия расположен в 1,5 км к северу от сел. Кахиб, в огороде найдена бронзовая женская статуэтка с поднятой вверх правой рукой (левая отломлена). Датируется статуэтка эпохой раннего средневековья[118].

Исследователи полагают, что Аварское нуцальство занимало первоначально центральную часть государственной территории прежнего Сарира. Аварское нуцальство в политическом устройстве многоязычного Дагестана в XIII - XVвв. было одним из крупных феодальных владений. Аварское нуцальство никогда не соответствовало территории заселенной лишь аварскими сельскими обществами и расселению народов аваро-андо-цезской языковой группы. Авария является полиэтническим понятием[119].

На протяжении всей своей истории Аварии пришлось выдержать натиск многочисленных кочевых племен, вести войны с арабскими, монгольскими завоевателями, Тимуром и Надир Шахом. Нередко и сами Аварские правители совершали набеги на соседние владения.

Арабские завоевания в Дагестане сопровождались разрушением селений и городов, уничтожением местных жителей, захватом рабов. Вот как описывает поход арабского полководца Мервана в нагорный Дагестан один из арабских авторов. «Мерван ворвался в Туман, занял ее крепости и разорил ее земли», затем убивал и пленял в ас-Серире, затем пришел к другой крепости, убивал, пленял»[120]. В последующем Мерван обязал правителя Серира также как и других правителей «поставлять ежегодно тысячу пятьсот юношей и пятьсот девушек»[121].

Арабские и персидские авторы оставили нам целый ряд сведений о прохождении монголов по территории Дагестана, о столкновениях враждующих групп на этой территории. Проследив маршрут движения монгольских войск Джебе и Субедея в 1222 г., можно с твердой уверенностью говорить, что этот поход коснулся и аварских земель, так как их путь лежал

Грузинской объединенной археологической экспедиции АН ГССР и СССР // IV Международный симпозиум по грузинскому искусству. Тбилиси. 1983. С. 12

[117] Башкиров А.С., Петрографика Аварии // ТР. секции археологии РАНИОН. М. Т. 5. 1930. С. 126-132; *Башкиров А.С.,* Искусство Дагестана: Резные камни. М. 1931а; *Башкиров А.С.,* Резьба по камню и дереву в Дагестане // Художественная культура Советского Востока. М.; Л. 1931. С. 103, 115; Лавров Л.И., 1959а. С. 175-181; Атаев Д.М., Марковин В.И., Петрографика горной Аварии // Уч. зап. ИИЯЛ Дагфил. АН СССР. Махачкала. Т. 14. Сер. ист. 1964. С. 342-371.

[118] Исаков М.И., Археологические памятники Дагестана: Материалы к археологической карте. Сокращенный вариант. Махачкала. 1966. С. 81, № 1007; Абакаров И.А, Давудов О.М., Археолггическая карта Дагестана. М.: 1993. С.192, №950

[119] Сарир. http://ru.wikipedia.org/wiki

[120] Ибн ал-Асир. Тарих ал-Камиль/Пер. П.К. Жузе. Баку, 1940.

[121] Белазури. Книга завоеваний стран./Пер. П.К. Жузе. Баку, 1927. С. 16.

через внутренний Дагестан с последующим выходом на аланов[122].[47]Арабский историк Ибн ал-Асир писал о вступлении монголов в земли лакзов, алан, тюркских племен, где они «… ограбили и убили много лакзов – мусульман и неверующих и произвели резню среди встретивших их враждебно жителей тех стран и дошли до аланов…»[123].

В XIII в. в Дагестане разгорается борьба между феодальными правителями Кайтага и Кумуха, в результате этой борьбы кайтагские правители терпят поражение, остатки их «нашли убежище у повелителей Аварии и обязались клятвою быть их союзниками и делить с ними добро и зло во всех случаях и обязанностях. Тут произошли между ними и князьями кумухскими страшные войны и адские распри, которые продолжались много лет»[124].

[122] Тизенгаузен В. Сборник материалов, относящихся к истории Золотой Орды. Т.1. Кн. 2. СПб., 1884. С.228 – 229.
[123] Ибн ал-Асир. Указ.соч. С. 142.
[124] Мухаммед Рафи. Дагестанские летописи. Извлечение из истории Дагестана//ССКГ. Вып. V. С. 1-30.

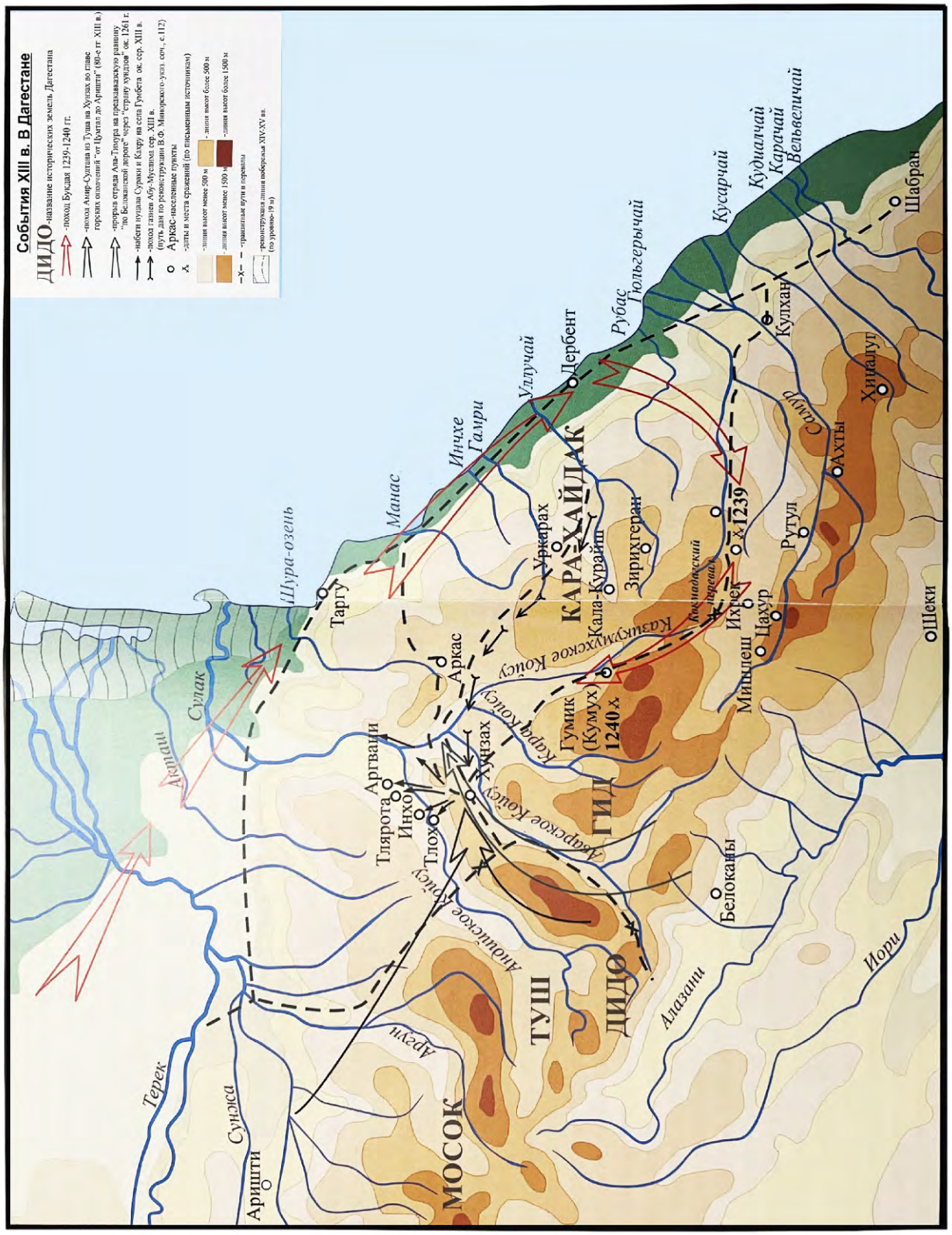

Рис.8. Политические события XIII века в Дагестане. (Карта «События в XIII в. в Дагестане» Криштопа А.Е. 2007[125])

[125] Криштопа А.Е., Дагестан в XIII – начало XV вв. Очерки политической истории. – М.: «Таус», 2007. – С.65.

						Устройство развлекательно-туристического комплекса «Зип-Лайн» и «Подвесной мост» на территории «Урочище Старый Кахиб, Шамильский район, Республика Дагестан»
Изм	Кол	Лист	Ндок	Подпись	Дата	
Разработал		Гаджиев Б				Мероприятия по обеспечению сохранности территорий достопримечательного места
Проверил		Гаджиев А				
ГИП						Эскизный проект: Раздел 3

стадия	Лист	Листов
П	45	198

ООО «НПЦ ТиК»

Взам.инв.№ | Подпись и дата | Инв. № подл.

В дальнейшем события разворачиваются быстро. Аварский правитель обратился за помощью к «султану Каутер-шаху из страны турок», т.е. монгол. Объединенное войско Каутер-шаха, Саратана и «князей хайдакских» совершают нападение на Кумух «во вторник первого рамазана, в дни Наджмудина»[126]. В последующем Каутар-шах, предводитель монгольских войск, вступил, согласно «Тарихи Дагестану», в родственный союз с аварским правителем: «Каутер-хан взял прекрасную дочь царя аварского в жены своему Кей-Кобаду, а прелестную сестру последнего выдал за Саратана, сына царя (аварского)[127].

Впоследствии на территории Серира в XIII – XV вв. образовалось несколько вольных обществ, а на территории нынешнего Хунзахского района образовалось Аварское нуцальство.

В Аварии наиболее крупными феодальными владениями были Аварское и Мехтулинское ханства. В Гоцатле, Голотле, Сиухе, Гидатле, Телетле, Андии, Ругудже, Салаватии, Хварши и в других местах существовали более мелки е феодальные образования. На правах отдельных территорий в состав Аварского ханства входили Цатаних и Ахвах, Хунз, Хедалал и Нака-Хиндалал.

В Аварском ханстве не было единой системы административного деления. Здесь встречалось деление на военные округа, имелись бекства и т. д. В соответствии с этим определялось и местное управление. Во главе владения стояли наследственные ханы. Все вопросы внутреннего и внешнего управления решались ими.

Полицейские функции выполняли дружинники хана, составляющие в мирное время вооруженные отряды. В военное время по призыву хана собирались в ополчение беки, чанки и уздени всего владения. Кроме того в Аварии было «4 военных округа: Гидит или Гид, в основном 19 деревень, и имеют 3869 домов; Кувал-24 дер., 2381 дом, Кил-8 дер., 1358 домов и Каравал-18 дер., 2659 домов». По требованию хана эти округа обязаны были поставлять войско и кормить его. Во время войны хан аварский собирал 30-40 тыс. человек вооруженных ополченцев.

Публичную власть на местах осуществляли старшины – чухби, адил-заби – блюстители порядка. Полицейские функции, сбор податей, взимание штрафов и другие операции осуществляли мангуши, чауши и др. Лица местной администрации в одних местах «выбирались», в других назначались ханами. Но в обоих случаях они подчинялись владетелю. Большую роль в местном управлении ханства играло духовенство.

На занятия жителей Аварского ханства, как в предыдущий период, так и в исследуемое время влияли природно-климатические и географические особенности характерные для Нагорного Дагестана.

В основе сельскохозяйственной деятельности населения Аварии было земледелие, животноводство, садоводство и виноградарство. Также немаловажную роль играли ремесленное производство и торговля.

К эпохе развитого средневековья относиться «Гидатлинские адаты», пожалуй единственный письменный источник отражающий общественный строй и быт горцев Дагестана этого времени.

Известно, что о плодородии гидатлинской земли исстари слагались легенды, говорящие о том, что в Гидатле растет все «вплоть до шуб». В то же время Кахибская долина, расположенная на противоположном склоне горы известна малоземельем и бедностью. Это нашло отражение в народном предании об обосновании аула. Оно гласит, что когда шамхал Гидатля распределял свои земли между сыновьями, то худший жребий, благодаря козням молодой жены выпал на долю двух сыновей от первой жены. Им достались бесплодные земли и селение осно-

[126] Там же.
[127] Шихсаидов А.Р. Ислам в средневековом Дагестане (VII – XV вв.). Махачкала, 1969.

ванное на них получило название Къах1иб (от слов «къо бухIараб» - горемычный, бесплодный, безвыходный), а другим сыновьям достались земли сел гидатлинской долины - благодатные и плодородные. Таким образом, данные топонимики свидетельствуют о том, что исстари земледелие было доминирующим в хозяйстве аварцев. И не случайно, на наш взгляд, названия многих из сел Гидатля связаны с растительным миром[128].

В первой главе сборника адатов дается описание территории Гидатлинского общества и раздела её между Кабтаром[129] и Шавхалом (владетели Гидатлинского общества). Из него явствует, что Гидатлинское общество включало в себя почти половину земель нынешнего Кахибского района. Вторая глава содержит описание раздела земель между 6 сыновьями Шавхала. При этом говорится, что одному из внуков Шавхала Кабтаром было подарено селение Тлях, населенное еще тогда раятами. В этой главе говорится, что каждое селение, входящее в Гидатлинское общество (Урада, Гинта, Хотода, Тидиб, Гоор и Кахиб) кроме земель совместного пользования имеет свои собственные земли. В совместном пользовании находились горы под названием «Ахвах муг1рул», земли долины реки Аварское койсу и Хучада. «Если кахибцы и гоорцы, - говорится в этой главе, — будут участвовать в охране Гидатлинского моста и земель селения Ратлуб-Ахвах, то они получат долю дани, которая взимается Гидатлинским обществом с общества Тлебелал. (Тлебелал — одно из 7 обществ бывшего Антльратльского союза)[130].

В третьей главе подробно описаны границы Гидатлинского общества и перечислены соседи. Проверкой на месте нами, установлено, что названия местностей, указанные в сборнике, без особых изменений сохранились по настоящее время, только селение Чолода - бывшая резиденция Кобтара - теперь не существует. Житёли его образовали новое селение Мачада. Сохранились только развалины Чолода на склоне мачадинской горы, на пути от Гидатля в Келебское общество. Бывшая резиденция Шавхала - Циниб - также теперь не существует (недалеко от сел. Урада имеются развалины ее каменных построек). В адатах говорится, что на границе с обществом Телетль тогда были образованы существующие поныне селения Уриб и Зиуриб, а главой Уриба был назначен житель сел. Гонода. По преданию он был родственником гидатлинского владетеля Шавхала (в селении Гонода жили нуцалчи - выходцы из ханского дома, Х.-М. Х.)[131].

Вслед за этим излагаются адаты Гидатлинского общества, которые содержат указания о преступлениях, против личности, имущества, общественного порядка, а также нормы гражданских взаимоотношений.

Более 40 поселений могильников, относящихся к средневековой эпохе, сосредоточены около сс. Нижний Батлух, Заната, Могох, Нитаб, Голотль, Уриб, Гоор, Кахиб, Хиндах, Верхний Колоб, Урада, Тидиб, Хотода, Гента, Мачада, Ругельда и др. Вблизи сел. Мачада расположено поселение, по преданию, жил христианский князь Кавсар. В стене одного дома сохранилась арабская надпись, гласящая, что жители села приняли ислам в 1480 году.

---

[128] Асиятилов С.А., Некоторые вопросы общественных отношений аварцев в свете их хозяйственной деятельности // УЗ ИИЯЛ. Т. XVI., 1966. С.325.

[129] Кабтар – возможно Каутар-шах, с двойным династическим браком закрепивший договор с правителем Аварии (Берже 1. С.1073; Шихсаидов А.Р. Дагестанская историческая хроника «Тарих Дагестан Мухаммада Раффи // Письменные памятники Востока. Ежегодник 1972 / Ред. колл.: Л.Н. Меньшиков, С.Б. Певзнер, А.С. Тверитинова, А.Б. Халидов. М.: «Наука», ГРВЛ, 1977. С.111.

[130] . Хашаев Х.-М., К вопросу о тухумах, сельских общинах и «вольных» обществах Дагестана в XIX в // УЗ ИИЯЛ. Т.I., 1956. С.76

[131] . Хашаев Х.-М., К вопросу о тухумах, сельских общинах и «вольных» обществах Дагестана в XIX в // УЗ ИИЯЛ. Т.I., 1956. С.76

Рис. 9. Местоположение башенных комплексов на землях с.Кахиб и его в окрестности, с показанием их на топографической карте «OpenTopoMap».

						Устройство развлекательно-туристического комплекса «Зип-Лайн» и «Подвесной мост» на территории «Урочище Старый Кахиб, Шамильский район, Республика Дагестан»		
Изм	Кол	Лист	Nдок	Подпись	Дата			
Разработал		Гаджиев Б				Мероприятия по обеспечению сохранности территорий достопримечательного места	стадия	Лист	Листов
Проверил		Гаджиев А					П	48	198
ГИП						Эскизный проект: Раздел 3	ООО «НПЦ ТиК»		

Взам.инв.№

Подпись и дата

Инв. № подп.

Интересными сооружениями Шамильского района являются башни и башенные дома из гидатлинских и келебских сел. Гоор и Старый Кахиб представляют собой яркие образцы ассамблей средневековой архитектуры с комплексами башенных, жилых и хозяйственных сооружений, своеобразной планировкой строений, площадей, родников, оборонительных сооружений и ворот. Здесь четко выделяются жилые кварталы, главными из которых являются башенные сооружения. Почти во всех селах встречаются выразительные образцы аварской традиционной жилой и хозяйственной архитектуры.

Таким образом, представляем сведения об объектах археологического наследия расположенные в Шамильском районе, подлежащие государственному учету и включению в Единый государственный реестр объектов культурного наследия (памятников истории и культуры) народов Российской Федерации (см.Таблица №1), а также выявленные о объекты археологического наследия в период 2000 - 2012 гг. по территории Шамильского района (см. Таблица №2).

Таблица №1

Объекты археологического наследия расположенные в Шамильском районе, подлежащие государственному учету и включению в Единый государственный реестр объектов культурного наследия (памятников истории и культуры) народов Российской Федерации

№ п.п	Наименование памятника археологии	Описание местоположения	Датировка
1	Гинчинское 1-е поселение	0,60-1,20 м. Здесь хозяйственных стро ямы. Керам поселения из прав энеолита V-IV тыс 1963а. С. 11 О.М., 1993.	эпоха энеолита V-IV тыс. до н.э
2	Тидибское 2-е поселение.	около западной содержащий ви найде 140; Исаков М.И., 1966. С. 82, № 1019; Абакаров И.А, Давудов О.М., 1993. С193, №960).	Эпоха бронзы
3	Ратлубская находка	треугольном стуле Д.Н., Давудов О.М., 1993.	Эпоха бронзы
4	Кахибское поселение.	склоне культур найдены об И., 1966. С. 81, № 1009 ; Абакаров И.А, Давудов О.М., 1993. С192, №948).	Эпоха бронзы
5	Кахибский могильник	ке бронзовый браслет (Пикуль М.И.,	Эпоха бронзы

		[illegible]	
6	Урадинский 2-й (Гонобский) могильник	[illegible] х[illegible] Гонс[illegible] Ра[illegible]чно расположенные прямоугольные каменные погребальн[illegible] влены коллективные погребения и остатки пог[illegible]тров. Погребальный инвентарь состоит [illegible] бронзовых браслетов, подвесок, кремневых нако[illegible], миски). Памят[illegible] В.Г., 1955. С. 36-51; 1[illegible] 1020; Абакаров И.А. [illegible]	эпоха бронзы
7	Урадинский 4-й могильник	[illegible] Урада, находится могильник. Пр[illegible] большая уплощенная халц[illegible] сторона которой оформ[illegible]ором (Атаев Д.М., 196[illegible] Давудов О.М., 1993. С193, №958).	Эпоха бронзы
8	Гинчинский могильник	[illegible] р. Гидерил-ор, на восточно[illegible] Г[illegible] давший название Гинчинско[illegible] бронзы в [illegible] 15 [illegible] эпохи сре[illegible] и круглой в плане формы со[illegible] коллекти[illegible]ные многоч[illegible] разнообра[illegible] подвесок), бус из раковин с[illegible]льник датиру[illegible] первой полов[illegible]4; Атаев Д.М., [illegible] С. 2-19; Гаджиев М.Г., 1969а; 1964. С. [illegible] С. 82, № 1019; Абакаров И.А, Давудов О.М. [illegible]	эпоха средней бронзы
9	Тидибское 1-е поселение	[illegible] сел. Тидиб, возле дороги, [illegible] находится посел[illegible]аются стр[illegible]чесь, относится к эпохе бро[illegible]956. С. 140; Гаджиев М.Г., [illegible] С. 82,1014 ; Абакаров И.А, Давудов О.М.,[illegible] С193, №959)	эпоха бронзы и раннего средневековья
10	Гинчинское 2-е поселение	[illegible] находится [illegible] найдены остатки трех жилых помещений и облом[illegible]в М.Г., 1962а. С. 50-56; Абакаров И.А, Давудов О.М., 1993. [illegible]).	эпоха раннего железа
11	Цархигоцинский могильник	[illegible] правой над[illegible] из каменных ящиков албанского врем[illegible], 1967. С. 55-58; Давудов [illegible]аров И.А, Давудов О.М.. 1993. С193, №961).	албанское временя
12	Урибский могильник.	[illegible] которого происходят [illegible] колокольчик в вид[illegible] и кремневый ретушер, относящиеся к албанс[illegible] ИЭМ Даггосуниверситета, инв. № 1036 ; Абакаров И.А[illegible]	албанское временя
13	Кахибская 1-я находка	[illegible] Кахиб, в огороде [illegible] бронзовая женская стат[illegible]на). Датируется статуэтка [illegible]966. С. 81, № 1007; Абака[illegible].	эпоха раннего средневековья
14	Занатинский 1-й могильник.	[illegible] Заната находится могильник с кам[illegible]ки в сопровожден[illegible] Памятник	эпоха раннего средневековья

		датируется средневековым временем. Абакаров И.А, Давудов О.М., 1[illegible]	
15	Занатинский 2-й могильник.	Н[illegible]й мо[illegible] ящиками. Абакаров И.А [illegible]М., 1993. С.191, №938)	эпоха раннего средневековья
16	Могохский могильник.	[illegible]ся средневековый могильник. [illegible]	эпоха раннего средневековья
17	Голотлинский 1-й могильник	Н[illegible] с каменными я[illegible] каменных ящика, в кото[illegible]уды в ожерелья бус, один скле[illegible] найдено большое количество человеческих костей и глинян[illegible] С. 92, 93; Исаков М.И., 196[illegible]	эпоха раннего средневековья
18	Голотлинский 2-й могильник.	В [illegible]варское Коису находится [illegible]и ящиками. В одной из могил найдены глазчатые [illegible] и голов[illegible]А, Да[illegible]	эпоха раннего средневековья
19	Голотлинский 3-й могильник	В [illegible]олотль, на левом бере[illegible]оису нах[illegible] могильн[illegible]ув М.И., 1956. С. 91; Ис[illegible], № 1004, Абакаров И.А, Давудов О.М., 1993. С19[illegible]).	эпоха раннего средневековья
20	Гоорский могильник	[illegible]и. В [illegible]ович В.Г., 1955. С. 75; Исаков М.И., 1966. С. 81, [illegible], 1993. С192, №947).	эпоха раннего средневековья VIII-X вв. н.э.
21	Цинанское поселение	[illegible]веро-запа[illegible]итории хут. Цина находится по[illegible]бакаров И.А, Давудов О[illegible] 1993. С[illegible]	эпоха раннего средневековья
22	Хиндахское поселение	[illegible] Здесь на пашне собрано большое ко[illegible] раннесредне[illegible] (Исаков М.И., 1966. С. 82, № 1013; Абакаров [illegible]	эпоха раннего средневековья
23	Верхнеколебский могильник	П[illegible]могильник с ка[illegible] В.Г., 1955. С. 72, 73; [illegible] С. 81, № 1011; Абакаров И[illegible]).	эпоха раннего средневековья V-VII вв.
24	Урадинский 1-й могильник	В[illegible] находится хр[illegible]ский могильник с ка[illegible] г. А.С. Башки[illegible]копал на мог[illegible]ериалы были переданы [illegible]дческий [illegible]. В результате раскопок восьми каменных ящиков [illegible] относящийся к IX-XIV вв. н.э. (Баш[illegible] ОИАМ, д. 48; Иессен А[illegible] М.И., 1966. С. [illegible] №955).	эпоха раннего средневековья IX-XIV вв. н.э
25	Урадинский 3-й могильник	В [illegible]ски от 2-го Урад[illegible]заброшенного хут. Чо[illegible]саков М.И., 1966. С. 8[illegible], №957).	эпоха раннего средневековья
26	Тидибская гончарная печь	В 1[illegible]оны оврага, были [illegible]56. С. 144; Исаков М.И., 1966. С. 82, [illegible]удов О.М., 1993. С19[illegible]	эпоха раннего средневековья
27	Хотодинское поселение	За[illegible]ущелья, находит[illegible] сре[illegible], 1966. С. 83,	эпоха раннего средневековья

Взам.инв.№

Подпись и дата

Инв. № подп.

Изм	Кол	Лист	Ндок	Подпись	Дата	Устройство развлекательно-туристического комплекса «Зип-Лайн» и «Подвесной мост» на территории «Урочище Старый Кахиб, Шамильский район, Республика Дагестан»
Разработал		Гаджиев Б				Мероприятия по обеспечению сохранности территорий достопримечательного места
Проверил		Гаджиев А				
ГИП						Эскизный проект: Раздел 3
Инженер						

стадия	Лист	Листов
П	51	198

ООО «НПЦ ТиК»

		№ [illegible]	
28	Ходотинский 1-й могильник	В 0,2 км [illegible] на правом склоне ущелья, нахо[illegible] в М.И., 1966. С. 82, [illegible] №967).	эпоха раннего средневековья
29	Ходотинский 2-й могильник	[illegible] могильника, на левом склоне того же [illegible] льник с каменными ящик[illegible] бронзовый браслет и разн[illegible] .А, Давудов О.М., 199[illegible] №968).	эпоха раннего средневековья
30	Ходотинская находка	И[illegible] дневековый сосуд с массивным, у[illegible] ахованным горизонтальными полосами туловом (Фонд[illegible] госуниверситета, инв. № 30 ; Абакаров И [illegible]	эпоха раннего средневековья
31	Гентинский 1-й могильник	У сел. Ген[illegible] том, напротив здания правления колхоза нах[illegible] аменными-ящиками (Пикуль М.И. [illegible] 1960а. С. 45, 46; Исаков М.И., 1966. С. 82, № 101[illegible] авудов О.М., 1993. С194, №970).	эпоха раннего средневековья
32	Гентинский 2-й могильник	В [illegible] ика, в местности На[illegible] в сел. Гента, на правом бе[illegible] грунтовыми погребениями (Исаков М.И. [illegible] Абакаров И.А, Д[illegible] О.М[illegible]	эпоха раннего средневековья
33	Мачадинский могильник	За[illegible] утом склоне горы, прорезанно[illegible] каменными ящиками. В одн[illegible] чного сосуда и две [illegible] ая - цилиндрическая пастовая. П[illegible] VIII вв. н.э. (Исаков М.[illegible] О.М., 1993. С194, №[illegible]	эпоха раннего средневековья VI-VIII вв. н.э
34	Мачадинские петроглифы	В [illegible] охранилось много камней с изобра[illegible] в, всадников, расти[illegible] хранилась арабская [illegible] приняли ислам в 1480 г. н.э. (Атаев Д.М., Марковин В.И. [illegible] М.И., 1966. С. 83, № 1032; Абакаров И.А. [illegible] С194, №976).	эпоха раннего средневековья
35	Мачадинская находка	В [illegible] найден глиняный кувшин, в котором [illegible] века в шлеме и бронзовый ци[illegible] 6. С. 83, № 1031; Абакаров [illegible] Давудов О.М [illegible]	эпоха раннего средневековья
36	Ругельдинский могильник	[illegible] м берегу реки в местности [illegible] каменных ящиков. При пахоте б[illegible] щиков, в которых обнаруж[illegible] серьги, железные сабли и ножи, гли[illegible] дневековью (И[illegible] А, Давудов О.М., 1993. [illegible] №980).	эпоха раннего средневековья
37	Кахибская 2-я находка.	У [illegible] ми жителями [illegible] ны орнаментированн[illegible] ый из песчаника, и обломки к[illegible] орнаментом (Яковлев Н.Ф., 1924; Исак[illegible] дов О.М., 1993. С192. №[illegible]	эпоха развитого средневековья
38	Нижнебатлухский могильник.	На во[illegible] не сел. Нижний Батлух, на крутом склоне Гваву[illegible] Заната, расположен сре[illegible] вытянутыми на спине кос[illegible] ят разнообразны[illegible] деревянные кувшины и бл[illegible] инструмент - пандур, поясные пряжки,	эпоха развитого средневековья (X-XIII вв.)

		с[illegible]чные браслеты, раковина ''кацри" и бусы X-XШ вв. (Атаев Д.М., 196[illegible] 4, 697, 681; Абакаров И.А, Давудов О.М.[illegible]	
39	Датунское поселение.	[illegible]запад[illegible] берегом р. Аварское Койсу, на ле[illegible]ного ущелья Хатан-Бугоб-Ккал, прмерно в 100 м к северу от шосс[illegible]сел. Тлярата находится средневековое поселение с сохранившим[illegible] поверхности поселения встречаются ор[illegible]ой керамики. Здесь был найден т[illegible]ем креста и стилизованным рисунком ч[illegible]рхив ДГ ОИАМ, д. 48. С. 48; Круглов А.П., 1937, 1938; Исако[illegible] С. 80. № 1005 ; Абакаров И.А, Давудов О.М., 1993. С.191, №940).	эпоха развитого средневековья
40	Датунская церковь	В боковом ущелье Аварского Кои[illegible]падным кр[illegible]ская церковь в виде о[illegible]я п[illegible]разите[illegible]ошо [illegible]анн[illegible] В тимпане[illegible]влены о[illegible]фресок.[illegible] X - началом XI в. ([illegible]Ану[illegible] 423, 424; Марков Е., 188[illegible]. С. 158; Бакланов Н.Б., 1924; Круглов А.[illegible] 193[illegible]вказ", 1896, № 254; [illegible] Д.М., 1963а. С. 201; Шмерлинг Р.О.[illegible]11-218; Гамбашидзе Г.Г., 1983. С. 7; Марковин В.И., 1987. С[illegible]бакаров И.А, Давудов О.М., 1993. С191, №941).	эпоха развитого средневековья, конец X - начало XI в.
41	Голотлинская церковь	[illegible] Кахиб и в 40 м от дороги им[illegible]М.И., 1952. С. 44). Из[illegible]церкви или о какой-[illegible]другой. (Абака[illegible]С192, №945)	эпоха развитого средневековья
42	Гентинская находка	Из сел. Гента п[illegible]лит[illegible] ножках с д[illegible]ми, на которых ар[illegible]о Абу Бакр бен Ахмед Мервази" (Ф[illegible] Давудов О.М., 1993. С1[illegible]	эпоха развитого средневековья
43	Мачадинское поселение	Б[illegible] местности Толо[illegible]ение, где по п[illegible]ковлев Н.Ф., 1924; Исаков М.И., 1966. С. 82, № 1029;[illegible]вудов О.М., 1993. С194, №973).	эпоха развитого средневековья
44	Мачадинский храм	[illegible]рраса. Это ме[illegible]кого храма, по преданию, сожженного м[illegible] жителями после принятия ислама (И[illegible]в М.И., 1966. С. 83, № [illegible]№974).	эпоха развитого средневековья
45	Ратлубская пещера	[illegible] 1882. С. [illegible].М.,	

Таблица №2

Список памятников археологии, выявленные на территории Шамильского района и включенные в «Перечень выявленных объектов культурного наследия по территории Республики Дагестан»

№ п.п	Наименование памятника археологии	Местоположение	Адресный ориентир	Датировка
1	Поселение	с.Урада		VIII-XI вв.

	Ц1ина			
2	Местность Х1алимал г1арзах	с.Тидиб		X-XI вв.
3	Поселение	с.Гентаб		VII-XI вв.
4	Поселение	с.Гентаб		VII-XI вв.
5	Поселение	с.Мачада		X-XII вв.
6	Поселение	с.Мачада		X-XII вв.
7	Поселение	с.Мачада		X-XII вв.
8	Поселение	с.Мачада		X-XII вв.

Часть 2.
Сведение об объекта культурного наследия расположенные в с.Кахиб

Таблица №3

Список объектов культурного наследия, включенные в Единый государственный реестр объектов культурного наследия (памятников истории и культуры) народов Российской Федерации

1) объекты культурно наследия федерального значения

Наименование объекта	Дата создания	Номер в реестре	Вид объекта	Видовая принадлежность	документ о постановке на охрану	Адрес местоположения
Мечеть и башня (Багараб-Росотль)[132]	XVI-XVII вв.	051731206950005	Ансамбль	Памятник архитектуры	Постановление Совета Министров РСФСР №1327 от 30.08.1960	Кахибский (Шамильский) район, село Кахиб
Башня боевая Бакдаб-Росо[133]	XVI-XVII вв.	051410360700006	Памятник	Памятник архитектуры	Постановление Совета Министров РСФСР № 624 от 04.12.1974	Советский (Шамильский) район, селение Кахиб

2) объекты культурно наследия регионального значения

Наименование объекта	Дата создания	Номер в реестре	Вид объекта	Видовая принадлежность	документ о постановке на охрану	Адрес местоположения
Мечеть, 1794 г.	1794г		Памятник	Памятник архитектуры	Постановление Правительства РД № 11 от 28.01.1997 г.	Шамильский район, с.Ст.Кахиб
Боевая башня (верхняя)	XVI-XVII вв.	051711206750005	Памятник	Памятник и архитектуры	Постановление Правительства РД № 11	Шамильский район, с.Ст.Кахиб

[132] описание предмета охраны: Предмет охраны объекта культурного наследия федерального значения «Мечеть и башня (Багараб-Росотль)», XVI-XVII вв., расположенного по адресу: Республика Дагестан, Шамильский район, с.Кахиб (ЕГРОКН № 051421016140006) 1. Месторасположение и градостроительные характеристики: - мечеть, XVI - XVII вв. в верхней части села Кахиб, рядом с башней; - оборонительная башня (21 метр) с небольшим энтазисом, расположена в верхней части села Кахиб. 2. Объемно-пространственная композиция основного объема здания: - квадратная в плане башня со сторонами около 4 м.; - материалы и техника кладки стен оборонительной башни с крупными камнями на углах. 3. Композиция и архитектурно-художественное решение: - амбразуры с обрамлением из плоских камней; - полоса зигзагов из косо поставленных камней на северном фасаде; - камни в кладке, орнаментированные графическими изображениями: 1)лошадь;2)лабиринт;3)солярный знак;4)камень с колосьями;5)сцена охоты

[133] Предмет охраны объекта культурного наследия федерального значения «Башня боевая Бакдаб-Росо, XVI-XVII вв.», расположенного по адресу: Республика Дагестан, Шамильский район, с.Кахиб (ЕГРОКН 051410360700006) 1. Месторасположение и градостроительные характеристики: - башня с небольшим энтазисом, расположенная в нижней части села Старый Кахиб; 2. Объемно-пространственная композиция основного объема здания: - башня квадратная в плане со сторонами около 4 м.; - материалы и техника кладки стен с крупными камнями на углах. 3. Композиция и архитектурно-художественное решение: - амбразуры с обрамлением из плоских камней; - орнаментированные камни в кладке.

					от 28.01.1997	
Боевая башня (нижняя)	XVI-XVII вв.	05171120 6760005	Памятник	Памятник градостроительства и архитектуры	Постановление Правительства РД № 11 от 28.01.1997	Шамильский район, с.Ст.Кахиб
Селение Кахиб (старое)	XVII-XIX вв.	05173120 6950005	Достопримечательное место	Памятник градостроительства и архитектуры	Постановление Правительства РД № 11 от 28.01.1997	Шамильский район, с.Ст.Кахиб
Жилые дома со старинными башнями			Памятник	Памятник градостроительства и архитектуры	Постановление Совета Министров ДАССР № 289 от 15.08.1975г.	Шамильский район, с.Ст.Кахиб

Таблица №4

Список выявленных объектов культурного наследия по территории Шамильского района и включенные в «Перечень выявленных объектов культурного наследия по территории Республики Дагестан»

Наименование объекта	Дата создания	Видовая принадлежность	документ о постановке на охрану	Местоположение	Адресный ориентир
Кладбище	XV-XIXвв.	Истории	Приказ Минкульта РД № 23 от 12.01.2012 г.	с.Кахиб	юго-западная окраина села
Резной камень	XVIII в.	истории	Приказ Минкульта РД № 22 от 12.01.2012 г.	с.Кахиб	в кладке стены мечети
Зиярат Хайбула Гаджи Кахибского	XIXв.	Истории	Приказ Минкульта РД № 20 от 12.01.2012 г.	с.Кахиб	в центральной части кладбища
Жилой дом	XIXв.	Истории	Приказ Минкульта РД № 19 от 12.01.2012 г.	с.Кахиб	юго-западная часть старого села
Рукъел-строение для общественных собраний	XVIIв.	Архитектуры	Приказ Минкульта РД № 15 от 12.01.2012 г.	с.Старый Кахиб	Рукьел (строение для общественных собраний) расположен в бывшем с.Росотль на подходе со стороны бывшего с.Бактаб.
Зерносушилка	XVIIв.	Архитектуры	Приказ Минкульта РД № 14 от 12.01.2012 г.	с.Старый Кахиб	Зерносушилка расположена при входе в бывшее селение Росотль, самую древнюю и почитаемую часть составного селения Старый Кахиб.

Таблица №5

Список памятников археологии подлежащие включению в «Перечень выявленных объектов культурного наследия по территории Республики Дагестан»

№ п..п	Условное наименование памятника археологии	Краткие сведения	Источники публикации
1	Кахибское поселение	[illegible] проре [illegible] крутом склоне расположено поселение Бакдас [illegible] культ [illegible] обнажениях которого [illegible] ки, пастовая глазчатая [illegible] осколок[134]	[illegible] 1956. С. [illegible] в [illegible] 66. С. 81, № 166 [illegible] Давудов О.М [illegible] С195. [illegible]
2	Кахибский могильник	[illegible] бедная гробница [illegible] жении культ [illegible] менты керамики, бронзовая подве [illegible] и бронзовый браслет	Пик [illegible] . С [illegible] аков И., 19 [illegible] 0; Аб [illegible] ов О.М [illegible] 949
3	Кахибская 1-я находка	В [illegible] найдена бро [illegible] вверх [illegible] на). Датируется статуэтка эпохой раннего средневековья	И [illegible] И., [illegible] 6. С [illegible] 7 Абак [illegible] удов [illegible] №950
4	Кахибская 2-я находка	[illegible] Кахиб при зем [illegible] ных работах местными жителями [illegible] крест, [illegible] и обломки камня с релье [illegible]	[illegible] 1924; И [illegible] И., [illegible] 6. С. [illegible] Абака [illegible] авудов О.М., 19 [illegible] 5, №951

[134] Описание памятников из книги Абакаров А. И., Давудов О. М. Археологическая карта Дагестана /Институт истории, языка и литературы Даг. науч. Центра/. - М.: Наука, 1993.

Часть 3.
Сведения о границах территории объектов культурного наследия расположенных в Кахибе и его окрестности

АГЕНТСТВО ПО ОХРАНЕ КУЛЬТУРНОГО НАСЛЕДИЯ РЕСПУБЛИКИ ДАГЕСТАН
(Дагнаследие)

367031, г.Махачкала, ул.Гусейнова, д.26 e-mail:dagnasledie@ e-dag.ru,тел.(8722) 69-21-10

№ 203/22-ор «7» января 2022 г.

П Р И К А З

Об утверждении предмета охраны объекта культурного наследия федерального значения «Башня боевая Бакдаб-Росо, XVI-XVII вв.», расположенного по адресу: Республика Дагестан, Шамильский район, с.Кахиб

В соответствии с Федеральным законом «Об объектах культурного наследия (памятниках истории и культуры) народов Российской Федерации» от 25.06.2002 г. № 73-ФЗ, Порядком определения предмета охраны объекта культурного наследия, включённого в единый государственный реестр объектов культурного наследия (памятников истории и культуры) народов Российской Федерации, утверждённым приказом Министерства культуры Российской Федерации от 13 января 2016 г. № 28,

п р и к а з ы в а ю :

1. Утвердить предмет охраны объекта культурного наследия федерального значения **«Башня боевая Бакдаб-Росо, XVI-XVII вв.»**, расположенного по адресу: Республика Дагестан, Шамильский район, с.Кахиб, согласно приложению к настоящему приказу.

2. Начальнику отдела по работе с Единым государственным реестром объектов культурного наследия Аллаеву Н.М., в соответствии с приказом Министерства культуры Российской Федерации от 03.10.2011 г. № 954, направить сведения о предмете охраны объекта культурного наследия для внесения в Единый государственный реестр объектов культурного наследия (памятников истории и культуры) народов Российской Федерации.

3. Начальнику отдела надзора, сохранения и использования объектов культурного наследия регионального значения Абашилову А.О. обеспечить размещение настоящего приказа на официальном сайте Агентства по охране культурного наследия Республики Дагестан (dagnasledie.ru).

4. Контроль за исполнением настоящего приказа оставляю за собой.

И.о. руководителя **З. Исаева**

Рис.10. Приказ Дагнаследия об установлении предмета охраны ОКН ФЗ «Башня боевая Бакдаб-Росо, XVI-XVII

						Устройство развлекательно-туристического комплекса «Зип-Лайн» и «Подвесной мост» на территории «Урочище Старый Кахиб, Шамильский район, Республика Дагестан»			
Изм	Кол	Лист	Ндок	Подпись	Дата				
Разработал		Гаджиев Б				Мероприятия по обеспечению сохранности территорий достопримечательного места	стадия	Лист	Листов
Проверил		Гаджиев А					П	58	198
ГИП						Эскизный проект: Раздел 3	ООО «НПЦ ТиК»		
Н.контр.									

Взам.инв.№ | Подпись и дата | Инв. № подл.

Приложение
к приказу Агентства по охране
культурного наследия Республики
Дагестан
от «07» декабря 2022 г.
№ 203/22-ф

Предмет охраны

объекта культурного наследия федерального значения «Башня боевая Бакдаб-Росо, XVI-XVII вв.», расположенного по адресу: Республика Дагестан, Шамильский район, с.Кахиб
(ЕГРОКН 05110360700006)

1. **Месторасположение и градостроительные характеристики:**
   - башня с небольшим энтазисом, расположенная в нижней части села Старый Кахиб;
2. **Объемно-пространственная композиция основного объема здания:**
   - башня квадратная в плане со сторонами около 4 м.;
   - материалы и техника кладки стен с крупными камнями на углах.
3. **Композиция и архитектурно-художественное решение:**
   - амбразуры с обрамлением из плоских камней;
   - орнаментированные камни в кладке.

вв».

						Устройство развлекательно-туристического комплекса «Зип-Лайн» и «Подвесной мост» на территории «Урочище Старый Кахиб, Шамильский район, Республика Дагестан»			
Изм	Кол	Лист	Ндок	Подпись	Дата				
Разработал		Гаджиев Б				Мероприятия по обеспечению сохранности территорий достопримечательного места	стадия	Лист	Листов
Проверил		Гаджиев А					П	59	198
ГИП						Эскизный проект: Раздел 3	ООО «НПЦ ТиК»		

Взам.инв.№ | Подпись и дата | Инв. № подл.

сел. КАХИБ
ДАССР СОВЕТСКИЙ Р-Н
СЕЛЕНИЕ
XVI - XXвв.

ФРАГМЕНТ ГЕНПЛАНА

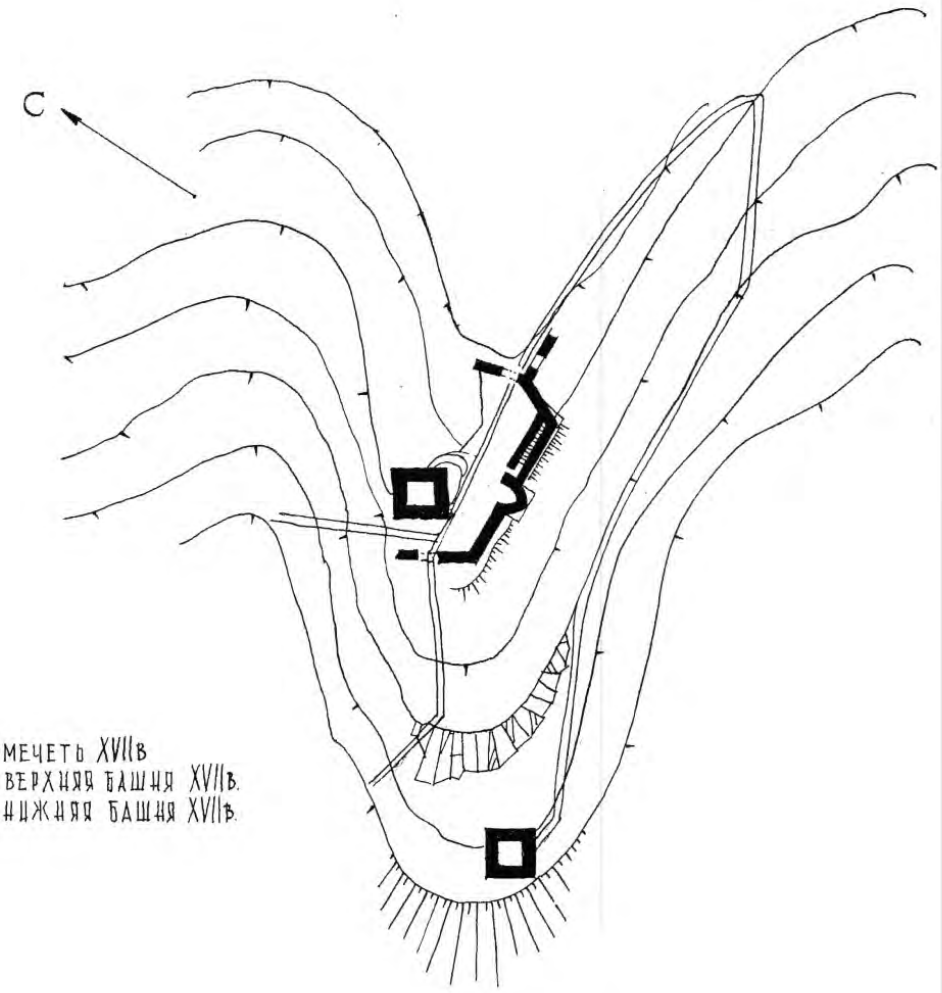

1. МЕЧЕТЬ XVIIв
2. ВЕРХНЯЯ БАШНЯ XVIIв.
3. НИЖНЯЯ БАШНЯ XVIIв.

ГУЗОВА Г.М
1978г.

						Устройство развлекательно-туристического комплекса «Зип-Лайн» и «Подвесной мост» на территории «Урочище Старый Кахиб, Шамильский район, Республика Дагестан»	
Изм	Кол	Лист	Ндок	Подпись	Дата		
Разработал		Гаджиев Б				Мероприятия по обеспечению сохранности территорий достопримечательного места	стадия: П; Лист: 60; Листов: 198
Проверил		Гаджиев А					
ГИП						Эскизный проект: Раздел 3	ООО «НПЦ ТиК»

Взам.инв.№

Подпись и дата

Инв. № подл.

АГЕНТСТВО ПО ОХРАНЕ КУЛЬТУРНОГО НАСЛЕДИЯ РЕСПУБЛИКИ ДАГЕСТАН
(Дагнаследие)

367031, г.Махачкала, ул.Гусейнова, д.26 e-mail:dagnasledie@ e-dag.ru,тел.(8722) 69-21-10

№ 294/22-ер « 7 » декабря 2022 г.

П Р И К А З

Об утверждении предмета охраны объекта культурного наследия федерального значения значения «Мечеть и башня (Баграб-Росотль)», XVI-XVII вв., расположенного по адресу: Республика Дагестан, Шамильский район, с.Кахиб

В соответствии с Федеральным законом «Об объектах культурного наследия (памятниках истории и культуры) народов Российской Федерации» от 25.06.2002 г. № 73-ФЗ, Порядком определения предмета охраны объекта культурного наследия, включённого в единый государственный реестр объектов культурного наследия (памятников истории и культуры) народов Российской Федерации, утверждённым приказом Министерства культуры Российской Федерации от 13 января 2016 г. № 28,

п р и к а з ы в а ю :

1. Утвердить предмет охраны объекта культурного наследия федерального значения значения **«Мечеть и башня (Баграб-Росотль)», XVI-XVII вв.**, расположенного по адресу: Республика Дагестан, Шамильский район, с.Кахиб, согласно приложению к настоящему приказу.

2. Начальнику отдела по работе с Единым государственным реестром объектов культурного наследия Аллаеву Н.М., в соответствии с приказом Министерства культуры Российской Федерации от 03.10.2011 г. № 954, направить сведения о предмете охраны объекта культурного наследия для внесения в Единый государственный реестр объектов культурного наследия (памятников истории и культуры) народов Российской Федерации.

3. Начальнику отдела надзора, сохранения и использования объектов культурного наследия регионального значения Абашилову А.О. обеспечить размещение настоящего приказа на официальном сайте Агентства по охране культурного наследия Республики Дагестан (dagnasledie.ru).

4. Контроль за исполнением настоящего приказа оставляю за собой.

И.о. руководителя **З. Исаева**

Рис.11. Приказ Дагнаследия об установлении предмета охпаны ОКН ФЗ «Мечеть и башня (Баграб-Росотль)», XVI-XVII вв.

Взам.инв.№ | Подпись и дата | Инв. № подл.

Изм	Кол	Лист	Ндок	Подпись	Дата	Устройство развлекательно-туристического комплекса «Зип-Лайн» и «Подвесной мост» на территории «Урочище Старый Кахиб, Шамильский район, Республика Дагестан»			
Разработал		Гаджиев Б				Мероприятия по обеспечению сохранности территорий достопримечательного места	стадия	Лист	Листов
Проверил		Гаджиев А					П	61	198
ГИП						Эскизный проект: Раздел 3	ООО «НПЦ ТиК»		

Приложение
к приказу Агентства по охране
культурного наследия Республики
Дагестан
от « 7 » января 2022 г.
№ 204/22-ор

Предмет охраны

объекта культурного наследия федерального значения «Мечеть и башня (Баграб-Росотль)», XVI-XVII вв., расположенного по адресу: Республика Дагестан, Шамильский район, с.Кахиб

(ЕГРОКН № 051421016140006)

1. **Месторасположение и градостроительные характеристики:**
   - мечеть, XVI - XVII вв. в верхней части села Кахиб, рядом с башней;
   - оборонительная башня (21 метр) с небольшим энтазисом, расположена в верхней части села Кахиб.
2. **Объемно-пространственная композиция основного объема здания:**
   - квадратная в плане башня со сторонами около 4 м.;
   - материалы и техника кладки стен оборонительной башни с крупными камнями на углах.
3. **Композиция и архитектурно-художественное решение:**
   - амбразуры с обрамлением из плоских камней;
   - полоса зигзагов из косо поставленных камней на северном фасаде;
   - камни в кладке, орнаментированные графическими изображениями: 1)лошадь;2)лабиринт;3)солярный знак;4)камень с колосьями;5)сцена охоты

Фото 1. **Мечеть и башня (Багараб-Росотль), XVI-XVII вв. (с.Кахиб)**

Фото 2. **Мечеть и башня (Багараб-Росотль), XVI-XVII вв. (с.Кахиб)**

						Устройство развлекательно-туристического комплекса «Зип-Лайн» и «Подвесной мост» на территории «Урочище Старый Кахиб, Шамильский район, Республика Дагестан»		
Изм	Кол	Лист	Ndок	Подпись	Дата			
Разработал		Гаджиев Б				Мероприятия по обеспечению сохранности территорий достопримечательного места	стадия	Лист	Листов
Проверил		Гаджиев А					П	63	198
ГИП						Эскизный проект: Раздел 3	ООО «НПЦ ТиК»		

Взам.инв.№

Подпись и дата

Инв. № подл.

С. КАХИБ
ДАССР СОВЕТСКИЙ РАЙОН
МЕЧЕТЬ
XVIII в

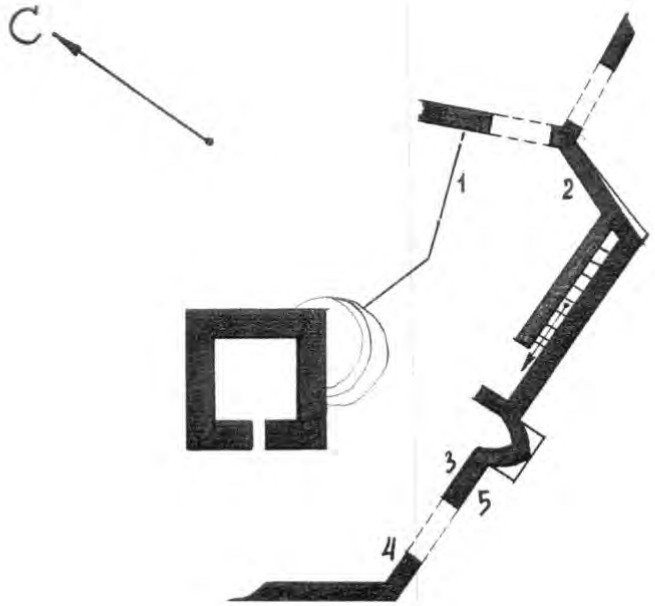

0 10 м.

РАСПОЛОЖЕНИЕ КАМНЕЙ С ИЗОБРАЖЕНИЯМИ

1. ЛОШАДЬ
2. ЛАБИРИНТ
3. СОЛЯРНЫЙ ЗНАК
4. КАМЕНЬ С КОЛОСЬЯМИ
5. СЦЕНА ОХОТЫ

ГУЗОВА Г.М.
1976 г.

Взам.инв.№

Подпись и дата

Инв. № подл.

Изм	Кол	Лист	Ндок	Подпись	Дата	Устройство развлекательно-туристического комплекса «Зип-Лайн» и «Подвесной мост» на территории «Урочище Старый Кахиб, Шамильский район, Республика Дагестан»			
Разработал		Гаджиев Б				Мероприятия по обеспечению сохранности территорий достопримечательного места	стадия	Лист	Листов
Проверил		Гаджиев А					П	64	198
ГИП						Эскизный проект: Раздел 3	ООО «НПЦ ТиК»		

СЕЛ. КАХИБ
ДАССР СОВЕТСКИЙ Р-Н
СЕЛЕНИЕ
XVI - XX вв.

ФРАГМЕНТ ГЕНПЛАНА

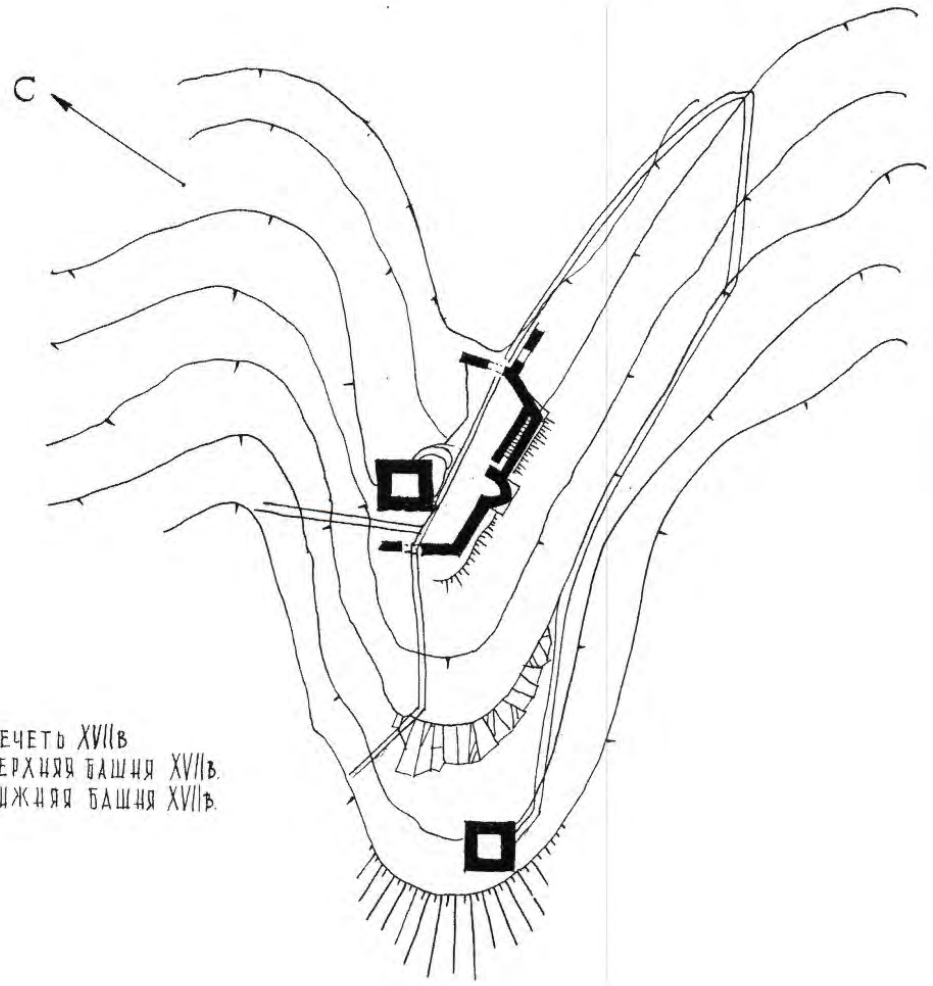

ГУЗОВА Г.М
1978 г.

Взам.инв.№

Подпись и дата

Инв. № подл.

Изм	Кол	Лист	Ндок	Подпись	Дата	Устройство развлекательно-туристического комплекса «Зип-Лайн» и «Подвесной мост» на территории «Урочище Старый Кахиб, Шамильский район, Республика Дагестан»			
Разработал		Гаджиев Б				Мероприятия по обеспечению сохранности территорий достопримечательного места	стадия	Лист	Листов
Проверил		Гаджиев А					П	65	198
ГИП						Эскизный проект: Раздел 3	ООО «НПЦ ТиК»		

АГЕНТСТВО ПО ОХРАНЕ КУЛЬТУРНОГО НАСЛЕДИЯ РЕСПУБЛИКИ ДАГЕСТАН
(Дагнаследие)

ПРИКАЗ

№ 41/19 «14» февраля 2019 г.

В соответствии с пунктом 5 статьи 3.1. Федерального закона от 25 июня 2002 г. № 73-ФЗ «Об объектах культурного наследия (памятниках истории и культуры) народов Российской Федерации» (Собрание законодательства Российской Федерации, 2002, N 26, ст. 2519; 2003, N 9, ст. 805; 2004, N 35, ст. 3607; 2005, N 23, ст. 2203; 2006, N 1, ст. 10; N 52 (ч. 1), ст. 5498; 2007, N 1 (ч. 1), ст. 21; N 27, ст. 3213; N 43, ст. 5084; N 46, ст. 5554; 2008, N 20, ст. 2251; N 29 (ч. 1), ст. 3418; N 30 (ч. 2), ст. 3616; 2009, N 51, ст. 6150; 2010, N 43, ст. 5450, N 49, ст. 6424; N 51 (ч. 3), ст. 6810; 2011, N 30 (ч. 1), ст. 4563; N 45, ст. 6331; N 47, ст. 6606; N 49 (ч. 1), ст. 7015, ст. 7026; 2012, N 31, ст. 4322; N 47, ст. 6390; N 50 (ч. 5), ст. 6960; 2013, N 17, ст. 2030; N 19, ст. 2331; N 30 (ч. 1) ст. 4078; 2014, N 43 ст. 5799; N 49 (ч. 6), ст. 6928; 2015, N 10, ст. 1420; N 29 (ч. 1), ст. 4359, N 51 (ч. 3), ст. 7237; 2016, N 1 (ч. 1), ст. 28, ст. 79; N 11, ст. 1494; N 15, ст. 2057; N 27 (ч. 2), ст. 4294; N 52 (ч. 5), ст. 7480; 2017, N 11, ст. 1538; N 31 (ч. 1), ст. 4771),

ПРИКАЗЫВАЮ:

1. Утвердить границы территории объекта культурного наследия регионального значения «Боевая башня (верхняя), XVI-XVII вв., с. Ст. Кахиб» и «Мечеть, 1794 г. с. Кахиб», расположенного по адресу: Республика Дагестан, Шамильский район, с.Старый Кахиб и принятого на государственную охрану в соответствии с постановление Правительства Республики Дагестан от 28.01.1997 г. №11 «О внесении дополнений в перечень памятников истории и культуры республиканского значения, подлежащих государственной охране».

2. Утвердить особый режим использования земель и требования к градостроительным регламентам в границах территории объекта культурного наследия регионального значения «Боевая башня (верхняя), XVI-XVII вв., с. Ст. Кахиб» и «Мечеть, 1794 г. с. Кахиб».

Рис.12. Приказ Дагнаследия об установлении границ территории ОКН РЗ «Боевая башня (верхняя), XVI-XVII вв., с.Ст. Кахиб» и « Мечеть, 1794 г. с.Кахиб».

3. Начальнику отдела надзора, сохранения и использования объектов культурного наследия регионального значения обеспечить внесение сведений об утвержденных границах территории наличии объекта культурного наследия регионального значения «Боевая башня (верхняя), XVI-XVII вв., с. Ст. Кахиб» и «Мечеть, 1794 г. с. Кахиб», в единый государственный реестр недвижимости.

4. Контроль за исполнением настоящего приказа оставляю за собой.

Врио руководителя **Р. Шехмагомедов**

Приложение № 1
Утверждено
приказом Агентства по охране
культурного наследия Республики Дагестан
от 14 февраля 2019 г. № 4/19

ОПИСАНИЕ
ГРАНИЦЫ ТЕРРИТОРИЯ ОБЪЕКТА КУЛЬТУРНОГО НАСЛЕДИЯ РЕГИОНАЛЬНОГО ЗНАЧЕНИЯ «БОЕВАЯ БАШНЯ (ВЕРХНЯЯ), XVI-XVII ВВ., С. СТ. КАХИБ» И «МЕЧЕТЬ, 1794 Г. С. КАХИБ»

Территория объектов культурного наследия регионального значения
"Боевая башня (верхняя), XVI-XVII вв., с. Ст. Кахиб" и "Мечеть, 1794 г. с. Кахиб"

Наименование (номер) характерной точки	Координаты характерных точек (МСК-05) Метод определения координат - картометрический, средняя квадратическая погрешность - 0,0005 метра в масштабе карты	
	X	Y
1	156949,13	276301,24
2	156947,58	276299,01
3	156941,14	276303,48
4	156933,96	276294,21
5	156940,46	276290,34
6	156940,07	276287,26
7	156939,18	276287,11
8	156935,19	276281,66
9	156939,11	276278,52
10	156935,45	276274,26
11	156934,84	276274,64
12	156934,13	276273,62
13	156937,30	276269,12
14	156942,45	276271,60
15	156943,87	276274,90
16	156951,46	276277,90
17	156954,23	276271,52
18	156961,95	276276,28
19	156956,80	276284,14
20	156956,02	276289,14
21	156958,43	276291,25
22	156958,83	276293,70

23	156957,23	276295,20
24	156951,96	276299,41

Границы территории
объектов культурного наследия регионального значения
"Боевая башня (верхняя), XVI-XVII вв., с. Ст. Кахиб" ; "Мечеть,
1794 г. с. Кахиб"



Условные обозначения

Объекты культурного наследия

федерального значения

регионального значения

территории объектов культурного наследия

характерные поворотные точки границ территорий объектов культурного наследия

Взам.инв.№

Подпись и дата

Инв. № подл.

						Устройство развлекательно-туристического комплекса «Зип-Лайн» и «Подвесной мост» на территории «Урочище Старый Кахиб, Шамильский район, Республика Дагестан»	
Изм	Кол	Лист	Ndок	Подпись	Дата		
Разработал		Гаджиев Б				Мероприятия по обеспечению сохранности территорий достопримечательного места	стадия: П; Лист: 70; Листов: 198
Проверил		Гаджиев А					
ГИП						Эскизный проект: Раздел 3	ООО «НПЦ ТиК»

Приложение № 2
Утверждено
приказом Агентства по охране
культурного наследия Республики Дагестан
от 14 февраля 2019 г. № 4/19

РЕЖИМЫ ИСПОЛЬЗОВАНИЯ ТЕРРИТОРИИ ОБЪЕКТА КУЛЬТУРНОГО НАСЛЕДИЯ РЕГИОНАЛЬНОГО ЗНАЧЕНИЯ «БОЕВАЯ БАШНЯ (ВЕРХНЯЯ), XVI-XVII ВВ., С. СТ. КАХИБ» И «МЕЧЕТЬ, 1794 Г. С. КАХИБ»

Режимы использования территории объектов культурного наследия регионального значения «Мечеть, 1794 г.» и «Боевая башня (верхняя), XVI-XVII вв., с. Ст. Кахиб»

1 На территории объекта культурного наследия разрешается:

1.1 проведение работ по сохранению, реставрации и приспособлению памятника, его частей и архитектурных деталей на основе историко-архивных, археологических, инженерных исследований и по утвержденным проектам сохранения памятника;
1.2 воссоздание утраченных элементов объекта культурного наследия, исторической планировки с разработкой научного обоснования, проекта воссоздания по заданию государственного органа охраны объектов культурного наследия и утвержденному в установленном порядке проекту;
1.3 прокладка, ремонт и модернизация подземных инженерных коммуникаций, не наносящих ущерба объекту культурного наследия и не затрагивающих его предмет охраны, но необходимых для его функционирования;
1.4 ведение хозяйственной деятельности, не противоречащей требованиям обеспечения сохранности объекта культурного наследия и позволяющей обеспечить функционирование объекта культурного наследия в современных условиях, согласно разработанному разделу по сохранению объекта культурного наследия, согласованному с госорганом и при наличии Акта государственной историко-культурной экспертизы;
1.5 установка информационных знаков и указателей (не выше первого этажа, выполненных в виде объемных букв высотой не более 50 см), не изменяющих сложившееся визуальное восприятие объектов культурного наследия;
1.6 установка временных сооружений в рамках проведения планируемых сезонных культурно - массовых мероприятий и элементов информационно-декоративного оформления событийного характера (мобильные информационные конструкции), включая праздничное оформление, с последующим демонтажем всех возведенных сооружений и проведением

работ по благоустройству (восстановлению) нарушенных участков территории объекта;
1.7 установка элементов архитектурной подсветки объектов культурного наследия в рамках специальных проектов, направленных на популяризацию и улучшение экспонирования объекта культурного наследия, по согласованным в установленном порядке проектам;
1.8 принятие мер для обеспечения доступа маломобильных групп граждан к объектам культурного наследия;
1.9 архитектурные и археологические исследования
1.10 инженерные изыскания;
1.11 обеспечение мер пожарной безопасности;
1.12 обеспечение мер экологической безопасности.

2 На территории объекта культурного наследия запрещается:

2.2 проведение земляных, строительных, мелиоративных и иных работ, за исключением работ по сохранению объекта культурного наследия или его отдельных элементов, сохранению историко-градостроительной или природной среды объекта культурного наследия;
2.3 создание разрушающих вибрационных нагрузок динамическим воздействием на грунты в зоне их взаимодействия с объектом культурного наследия;
2.4 прокладка инженерных сетей (теплотрасс, газопроводов, электрокабелей, линий телефонной связи и др.) надземным способом, и нарушающих подземные части памятника или гидрологический режим территории;
2.5 размещение любых рекламных конструкций на объектах культурного наследия и на территории объекта культурного наследия, за исключением связанных с деятельностью по популяризации объектов культурного наследия;
2.6 установка на фасадах, крышах объектов культурного наследия кондиционеров, телеантенн, тарелок спутниковой связи, а также других средств технического обеспечения.

АГЕНТСТВО ПО ОХРАНЕ КУЛЬТУРНОГО НАСЛЕДИЯ РЕСПУБЛИКИ ДАГЕСТАН
(Дагнаследие)

ПРИКАЗ

№ 5/19 «14» февраля 2019 г.

В соответствии с пунктом 5 статьи 3.1. Федерального закона от 25 июня 2002 г. № 73-ФЗ «Об объектах культурного наследия (памятниках истории и культуры) народов Российской Федерации» (Собрание законодательства Российской Федерации, 2002, N 26, ст. 2519; 2003, N 9, ст. 805; 2004, N 35, ст. 3607; 2005, N 23, ст. 2203; 2006, N 1, ст. 10; N 52 (ч. 1), ст. 5498; 2007, N 1 (ч. 1), ст. 21; N 27, ст. 3213; N 43, ст. 5084; N 46, ст. 5554; 2008, N 20, ст. 2251; N 29 (ч. 1), ст. 3418; N 30 (ч. 2), ст. 3616; 2009, N 51, ст. 6150; 2010, N 43, ст. 5450, N 49, ст. 6424; N 51 (ч. 3), ст. 6810; 2011, N 30 (ч. 1), ст. 4563; N 45, ст. 6331; N 47, ст. 6606; N 49 (ч. 1), ст. 7015, ст. 7026; 2012, N 31, ст. 4322; N 47, ст. 6390; N 50 (ч. 5), ст. 6960; 2013, N 17, ст. 2030; N 19, ст. 2331; N 30 (ч. 1) ст. 4078; 2014, N 43 ст. 5799; N 49 (ч. 6), ст. 6928; 2015, N 10, ст. 1420; N 29 (ч. 1), ст. 4359, N 51 (ч. 3), ст. 7237; 2016, N 1 (ч. 1), ст. 28, ст. 79; N 11, ст. 1494; N 15, ст. 2057; N 27 (ч. 2), ст. 4294; N 52 (ч. 5), ст. 7480; 2017, N 11, ст. 1538; N 31 (ч. 1), ст. 4771),

ПРИКАЗЫВАЮ:

1. Утвердить границы территории объекта культурного наследия регионального значения «Селение Кахиб (старое) XVII-XIX вв».; «Жилые дома со старинными башнями», расположенного по адресу: Республика Дагестан, Шамильский район, с.Старый Кахиб и принятого на государственную охрану в соответствии с постановление Правительства Республики Дагестан от 28.01.1997 г. №11 «О внесении дополнений в перечень памятников истории и культуры республиканского значения, подлежащих государственной охране».

2. Утвердить особый режим использования земель и требования к градостроительным регламентам в границах территории объекта культурного наследия регионального значения «Селение Кахиб (старое) XVII-XIX вв».; «Жилые дома со старинными башнями».

Рис.13. Приказ Дагнаследия об установлении границ территории ОКН РЗ « Селение Кахиб (старое) XVI-XVII вв.», «Жилые дома со старинными башнями».

3. Начальнику отдела надзора, сохранения и использования объектов культурного наследия регионального значения обеспечить внесение сведений об утвержденных границах территории наличии объекта культурного наследия регионального значения ««Селение Кахиб (старое) XVII-XIX вв».; «Жилые дома со старинными башнями», в единый государственный реестр недвижимости.

4. Контроль за исполнением настоящего приказа оставляю за собой.

Врио руководителя **Р. Шехмагомедов**

Приложение № 1
Утверждено
приказом Агентства по охране
культурного наследия Республики Дагестан
от 14 февраля 2019 г. № 5/19

ОПИСАНИЕ
ГРАНИЦЫ ТЕРРИТОРИЯ ОБЪЕКТА КУЛЬТУРНОГО НАСЛЕДИЯ РЕГИОНАЛЬНОГО ЗНАЧЕНИЯ «СЕЛЕНИЕ КАХИБ (СТАРОЕ) XVII-XIX ВВ».; «ЖИЛЫЕ ДОМА СО СТАРИННЫМИ БАШНЯМИ»

Территория объектов культурного наследия регионального значения "Селение Кахиб (старое) XVII-XIX вв." и "Жилые дома со старинными башнями"		
Наименование (номер) характерной точки	Координаты характерных точек (МСК-05) Метод определения координат - картометрический, средняя квадратическая погрешность - 0,0005 метра в масштабе карты	
	X	Y
1	156793,00	276317,38
2	156792,65	276317,80
3	156792,62	276319,52
4	156793,15	276321,15
5	156797,23	276326,08
6	156798,97	276328,92
7	156798,82	276330,84
8	156797,53	276333,06
9	156797,49	276335,20
10	156798,34	276337,57
11	156800,86	276341,17
12	156801,61	276342,79
13	156802,45	276345,59
14	156802,25	276349,63
15	156801,43	276351,53
16	156799,26	276352,96
17	156797,59	276353,55
18	156797,23	276353,64
19	156794,45	276353,80
20	156789,23	276354,84
21	156782,81	276361,28
22	156779,22	276366,90
23	156778,47	276369,96
24	156775,66	276370,75

25	156765,68	276371,33
26	156762,65	276372,33
27	156750,38	276373,49
28	156740,90	276375,38
29	156731,20	276378,79
30	156730,37	276378,85
31	156719,31	276378,46
32	156716,83	276378,73
33	156712,24	276380,07
34	156709,96	276381,52
35	156709,72	276381,73
36	156707,01	276383,32
37	156704,74	276383,87
38	156695,76	276383,58
39	156690,88	276381,90
40	156686,16	276379,66
41	156683,61	276379,24
42	156679,97	276379,05
43	156677,28	276378,97
44	156675,39	276379,39
45	156670,43	276379,27
46	156666,45	276377,85
47	156663,55	276377,93
48	156659,75	276379,97
49	156654,61	276383,61
50	156651,27	276384,54
51	156643,24	276384,37
52	156639,20	276386,04
53	156635,08	276388,84
54	156632,21	276390,20
55	156629,79	276391,16
56	156624,96	276392,46
57	156623,35	276392,75
58	156621,96	276392,82
59	156621,23	276392,48
60	156620,51	276392,08
61	156618,69	276389,66
62	156618,08	276383,53
63	156617,79	276382,68
64	156615,70	276380,28
65	156614,44	276379,81
66	156612,38	276379,75
67	156611,76	276380,24
68	156610,51	276380,63

Взам.инв.№

Подпись и дата

Инв. № подл.

Изм	Кол	Лист	Ндок	Подпись	Дата	Устройство развлекательно-туристического комплекса «Зип-Лайн» и «Подвесной мост» на территории «Урочище Старый Кахиб, Шамильский район, Республика Дагестан»			
Разработал		Гаджиев Б				Мероприятия по обеспечению сохранности территорий достопримечательного места	стадия	Лист	Листов
Проверил		Гаджиев А					П	76	198
ГИП						Эскизный проект: Раздел 3	ООО «НПЦ ТиК»		

69	156607,20	276380,70
70	156604,00	276382,40
71	156602,48	276382,44
72	156601,57	276381,64
73	156601,37	276379,48
74	156602,68	276377,12
75	156606,30	276372,66
76	156611,34	276365,22
77	156612,58	276363,70
78	156613,92	276362,79
79	156617,50	276361,25
80	156623,52	276359,35
81	156627,30	276359,38
82	156630,10	276359,90
83	156631,32	276360,28
84	156638,28	276360,70
85	156641,89	276359,51
86	156647,51	276352,05
87	156651,11	276341,67
88	156651,31	276334,01
89	156649,24	276329,12
90	156649,23	276325,82
91	156652,17	276319,51
92	156652,38	276315,11
93	156648,27	276314,12
94	156647,81	276313,45
95	156647,56	276307,69
96	156653,45	276291,86
97	156653,65	276282,51
98	156650,56	276272,41
99	156649,35	276268,48
100	156648,46	276266,53
101	156645,72	276262,49
102	156643,80	276260,08
103	156641,02	276256,07
104	156640,28	276255,30
105	156639,39	276253,84
106	156638,76	276252,43
107	156638,46	276251,41
108	156638,38	276250,48
109	156638,29	276247,99
110	156638,40	276247,41
111	156638,69	276246,52
112	156639,31	276245,70

113	156639,60	276244,98
114	156639,87	276244,72
115	156640,61	276243,87
116	156649,13	276240,41
117	156653,52	276240,03
118	156659,54	276240,14
119	156665,79	276243,42
120	156672,52	276243,54
121	156672,64	276243,52
122	156681,48	276244,86
123	156685,05	276246,37
124	156686,94	276248,06
125	156688,61	276250,06
126	156689,32	276251,01
127	156693,06	276256,66
128	156694,09	276257,50
129	156702,27	276261,61
130	156704,94	276263,69
131	156707,90	276266,78
132	156710,26	276270,58
133	156713,22	276273,82
134	156719,75	276277,99
135	156724,21	276279,38
136	156733,73	276283,77
137	156740,14	276285,92
138	156752,09	276287,63
139	156763,19	276287,88
140	156767,39	276288,69
141	156768,87	276289,20
142	156772,11	276291,19
143	156776,48	276294,90
144	156778,32	276297,42
145	156781,11	276299,28
146	156787,20	276300,55
147	156801,06	276300,36
148	156801,26	276300,32
149	156805,79	276300,75
150	156807,25	276301,54
151	156807,82	276302,23
152	156808,55	276304,06
153	156808,35	276308,17
154	156807,16	276310,84
155	156806,00	276311,89
156	156802,11	276313,95

157	156798,94	276313,87
158	156798,05	276313,42
159	156794,31	276313,65
160	156793,16	276314,81
1	156979,04	276377,30
2	156974,69	276377,17
3	156973,51	276376,46
4	156965,66	276369,04
5	156961,10	276363,29
6	156955,91	276355,27
7	156953,54	276349,83
8	156951,99	276348,12
9	156948,43	276345,49
10	156942,01	276337,72
11	156937,32	276334,52
12	156935,29	276332,29
13	156926,02	276327,70
14	156916,59	276327,28
15	156912,05	276326,32
16	156907,00	276326,18
17	156902,97	276324,72
18	156901,11	276323,09
19	156898,48	276322,79
20	156892,81	276320,16
21	156886,87	276318,65
22	156882,89	276316,07
23	156879,94	276311,24
24	156878,05	276303,25
25	156877,58	276295,74
26	156875,14	276289,76
27	156873,53	276287,44
28	156868,82	276284,60
29	156864,63	276280,63
30	156864,21	276270,78
31	156860,33	276264,05
32	156859,95	276260,83
33	156858,35	276258,04
34	156858,71	276246,07
35	156859,74	276243,78
36	156859,03	276235,44
37	156859,04	276234,94
38	156857,83	276232,04
39	156856,33	276230,02
40	156855,14	276228,83

Взам.инв.№

Подпись и дата

Инв. № подл.

						Устройство развлекательно-туристического комплекса «Зип-Лайн» и «Подвесной мост» на территории «Урочище Старый Кахиб, Шамильский район, Республика Дагестан»	
Изм	Кол	Лист	Ndок	Подпись	Дата		
Разработал		Гаджиев Б				Мероприятия по обеспечению сохранности территорий достопримечательного места	стадия: П; Лист: 79; Листов: 198
Проверил		Гаджиев А					
ГИП						Эскизный проект: Раздел 3	ООО «НПЦ ТиК»

41	156853,25	276226,07
42	156852,40	276225,44
43	156851,79	276224,54
44	156851,25	276223,19
45	156851,18	276221,52
46	156850,69	276220,45
47	156850,72	276219,34
48	156851,88	276217,45
49	156854,11	276216,48
50	156856,60	276216,69
51	156857,57	276217,32
52	156859,53	276217,96
53	156860,81	276217,98
54	156862,86	276217,40
55	156864,50	276217,47
56	156875,02	276219,42
57	156876,21	276220,37
58	156878,87	276220,65
59	156881,10	276219,28
60	156884,15	276215,59
61	156886,88	276214,00
62	156895,40	276214,35
63	156896,91	276213,21
64	156899,35	276213,01
65	156906,29	276217,09
66	156911,46	276222,55
67	156912,68	276222,57
68	156914,80	276224,70
69	156917,93	276225,92
70	156922,45	276229,27
71	156927,09	276235,64
72	156931,39	276238,28
73	156932,96	276241,57
74	156938,91	276245,63
75	156942,79	276246,63
76	156948,51	276250,46
77	156950,13	276252,58
78	156951,54	276259,35
79	156954,30	276263,35
80	156957,14	276265,72
81	156960,24	276267,63
82	156963,88	276268,40
83	156964,81	276269,58
84	156973,82	276271,15

Взам.инв.№

Подпись и дата

Инв. № подл.

						Устройство развлекательно-туристического комплекса «Зип-Лайн» и «Подвесной мост» на территории «Урочище Старый Кахиб, Шамильский район, Республика Дагестан»		
Изм	Кол	Лист	Ndок	Подпись	Дата			
Разработал		Гаджиев Б				Мероприятия по обеспечению сохранности территорий достопримечательного места	стадия	Лист	Листов
Проверил		Гаджиев А					П	80	198
ГИП						Эскизный проект: Раздел 3	ООО «НПЦ ТиК»		
Инженер									

85	156979,14	276272,88
86	156984,14	276276,23
87	156984,16	276280,86
88	156978,88	276283,06
89	156970,53	276283,34
90	156968,78	276284,00
91	156966,89	276287,64
92	156966,80	276289,49
93	156969,49	276294,61
94	156972,10	276296,28
95	156973,56	276301,59
96	156977,51	276305,82
97	156976,88	276308,55
98	156974,34	276310,55
99	156973,86	276315,35
100	156976,58	276324,55
101	156979,79	276328,50
102	156980,19	276330,33
103	156979,31	276343,03
104	156981,57	276351,25
105	156980,88	276360,04
106	156983,43	276367,10
107	156983,54	276369,80
108	156983,40	276372,49
109	156981,50	276376,48
1	157040,63	276350,53
2	157039,34	276352,32
3	157037,18	276352,26
4	157032,30	276348,30
5	157028,16	276341,81
6	157024,16	276332,57
7	157023,38	276329,08
8	157023,53	276326,52
9	157025,04	276324,17
10	157026,62	276324,21
11	157036,59	276329,05
12	157043,99	276330,89
13	157043,64	276333,45
14	157041,61	276337,60

Границы территории
объектов культурного наследия регионального значения
"Селение Кахиб (старое) XVII-XIX вв".; "Жилые дома со
старинными башнями"

Условные обозначения

Объекты культурного наследия

федерального значения

регионального значения

территории объектов культурного наследия

характерные поворотные точки границ территорий объектов культурного наследия

Взам.инв.№

Подпись и дата

Инв. № подл.

						Устройство развлекательно-туристического комплекса «Зип-Лайн» и «Подвесной мост» на территории «Урочище Старый Кахиб, Шамильский район, Республика Дагестан»
Изм	Кол	Лист	Ndок	Подпись	Дата	
Разработал		Гаджиев Б				Мероприятия по обеспечению сохранности территорий достопримечательного места
Проверил		Гаджиев А				
ГИП						Эскизный проект: Раздел 3

стадия	Лист	Листов
П	82	198

ООО «НПЦ ТиК»

Приложение № 2
Утверждено
приказом Агентства по охране
культурного наследия Республики Дагестан
от 14 февраля 2019 г. № 5/19

РЕЖИМЫ ИСПОЛЬЗОВАНИЯ ТЕРРИТОРИИ ОБЪЕКТА КУЛЬТУРНОГО НАСЛЕДИЯ РЕГИОНАЛЬНОГО ЗНАЧЕНИЯ «СЕЛЕНИЕ КАХИБ (СТАРОЕ) XVII-XIX ВВ».; «ЖИЛЫЕ ДОМА СО СТАРИННЫМИ БАШНЯМИ»

Режимы использования единой территории объектов культурного наследия регионального значения «Селение Кахиб (старое) XVIIXIX вв.» и «Жилые дома со старинными башнями»

1 На территории объекта культурного наследия разрешается:

1.1 проведение работ по сохранению, реставрации и приспособлению памятника, его частей и архитектурных деталей на основе историко-архивных, археологических, инженерных исследований и по утвержденным проектам сохранения памятника;
1.2 воссоздание утраченных элементов объекта культурного наследия, исторической планировки с разработкой научного обоснования, проекта воссоздания по заданию государственного органа охраны объектов культурного наследия и утвержденному в установленном порядке проекту;
1.3 прокладка, ремонт и модернизация подземных инженерных коммуникаций, не наносящих ущерба объекту культурного наследия и не затрагивающих его предмет охраны, но необходимых для его функционирования;
1.4 ведение хозяйственной деятельности, не противоречащей требованиям обеспечения сохранности объекта культурного наследия и позволяющей обеспечить функционирование объекта культурного наследия в современных условиях, согласно разработанному разделу по сохранению объекта культурного наследия, согласованному с госорганом и при наличии Акта государственной историко-культурной экспертизы;
1.5 установка информационных знаков и указателей (не выше первого этажа, выполненных в виде объемных букв высотой не более 50 см), не изменяющих сложившееся визуальное восприятие объектов культурного наследия;
1.6 установка временных сооружений в рамках проведения планируемых сезонных культурно - массовых мероприятий и элементов информационно-декоративного оформления событийного характера (мобильные информационные конструкции), включая праздничное оформление, с последующим демонтажем всех возведенных сооружений и проведением

работ по благоустройству (восстановлению) нарушенных участков территории объекта;
1.7 установка элементов архитектурной подсветки объектов культурного наследия в рамках специальных проектов, направленных на популяризацию и улучшение экспонирования объекта культурного наследия, по согласованным в установленном порядке проектам; 1.8 благоустройство и озеленение с использованием элементов, не нарушающих визуального восприятия объектов культурного наследия, выявленных объектов культурного наследия;
1.9 размещение временных объектов питания и обслуживания туристов (летних кафе, террас, торговых павильонов и т. д.);
1.10 принятие мер для обеспечения доступа маломобильных групп граждан к объектам культурного наследия;
1.11 архитектурные и археологические исследования;
1.12 инженерные изыскания;
1.13 обеспечение мер пожарной безопасности;
1.14 обеспечение мер экологической безопасности.

2 На территории объекта культурного наследия запрещается:

2.2 проведение земляных, строительных, мелиоративных и иных работ, за исключением работ по сохранению объекта культурного наследия или его отдельных элементов, сохранению историко-градостроительной или природной среды объекта культурного наследия;
2.3 создание разрушающих вибрационных нагрузок динамическим воздействием на грунты в зоне их взаимодействия с объектом культурного наследия;
2.4 прокладка инженерных сетей (теплотрасс, газопроводов, электрокабелей, линий телефонной связи и др.) надземным способом, и нарушающих подземные части памятника или гидрологический режим территории;
2.5 размещение любых рекламных конструкций на объектах культурного наследия и на территории объекта культурного наследия за исключением связанных с деятельностью по популяризации объектов культурного наследия;
2.6 установка на фасадах, крышах объектов культурного наследия кондиционеров, телеантенн, тарелок спутниковой связи, а также других средств технического обеспечения;
2.7 проезд автомототранспорта вне отведенных для этих целей дорог и площадок;
2.8 размещение стоянок транспортных средств.

АГЕНТСТВО ПО ОХРАНЕ КУЛЬТУРНОГО НАСЛЕДИЯ РЕСПУБЛИКИ ДАГЕСТАН
(Дагнаследие)

ПРИКАЗ

№6/19 «14» февраля 2019 г.

В соответствии с пунктом 5 статьи 3.1. Федерального закона от 25 июня 2002 г. № 73-ФЗ «Об объектах культурного наследия (памятниках истории и культуры) народов Российской Федерации» (Собрание законодательства Российской Федерации, 2002, N 26, ст. 2519; 2003, N 9, ст. 805; 2004, N 35, ст. 3607; 2005, N 23, ст. 2203; 2006, N 1, ст. 10; N 52 (ч. 1), ст. 5498; 2007, N 1 (ч. 1), ст. 21; N 27, ст. 3213; N 43, ст. 5084; N 46, ст. 5554; 2008, N 20, ст. 2251; N 29 (ч. 1), ст. 3418; N 30 (ч. 2), ст. 3616; 2009, N 51, ст. 6150; 2010, N 43, ст. 5450, N 49, ст. 6424; N 51 (ч. 3), ст. 6810; 2011, N 30 (ч. 1), ст. 4563; N 45, ст. 6331; N 47, ст. 6606; N 49 (ч. 1), ст. 7015, ст. 7026; 2012, N 31, ст. 4322; N 47, ст. 6390; N 50 (ч. 5), ст. 6960; 2013, N 17, ст. 2030; N 19, ст. 2331; N 30 (ч. 1) ст. 4078; 2014, N 43 ст. 5799; N 49 (ч. 6), ст. 6928; 2015, N 10, ст. 1420; N 29 (ч. 1), ст. 4359, N 51 (ч. 3), ст. 7237; 2016, N 1 (ч. 1), ст. 28, ст. 79; N 11, ст. 1494; N 15, ст. 2057; N 27 (ч. 2), ст. 4294; N 52 (ч. 5), ст. 7480; 2017, N 11, ст. 1538; N 31 (ч. 1), ст. 4771)

ПРИКАЗЫВАЮ:

1. Утвердить границы территории объекта культурного наследия регионального значения «Боевая башня (нижняя), XVI-XVII вв., с. Ст. Кахиб», расположенного по адресу: Республика Дагестан, Шамильский район, с.Старый Кахиб и принятого на государственную охрану в соответствии с постановление Правительства Республики Дагестан от 28.01.1997 г. №11 «О внесении дополнений в перечень памятников истории и культуры республиканского значения, подлежащих государственной охране».

2. Утвердить особый режим использования земель и требования к градостроительным регламентам в границах территории объекта культурного наследия регионального значения «Боевая башня (нижняя), XVI-XVII вв., с. Ст. Кахиб».

3. Начальнику отдела надзора, сохранения и использования объектов

Рис.14. Приказ Дагнаследия об установлении границ территории ОКН РЗ «Боевая башня (нижняя), XVI-XVII вв.

культурного наследия регионального значения обеспечить внесение сведений об утвержденных границах территории наличии объекта культурного наследия регионального значения «Боевая башня (нижняя), XVI-XVII вв., с. Ст. Кахиб», в единый государственный реестр недвижимости.

4. Контроль за исполнением настоящего приказа оставляю за собой.

Врио руководителя **Р. Шехмагомедов**

Приложение № 1
Утверждено
приказом Агентства по охране
культурного наследия Республики Дагестан
от 14 февраля 2019 г. № 6/19

ОПИСАНИЕ
ГРАНИЦЫ ТЕРРИТОРИЯ ОБЪЕКТА КУЛЬТУРНОГО НАСЛЕДИЯ РЕГИОНАЛЬНОГО ЗНАЧЕНИЯ «БОЕВАЯ БАШНЯ (НИЖНЯЯ), XVI-XVII ВВ., С. СТ. КАХИБ»

Территория объекта культурного наследия регионального значения "Боевая башня (нижняя), XVI-XVII вв., с. Ст. Кахиб"		
Наименование (номер) характерной точки	Координаты характерных точек (МСК-05) Метод определения координат - картометрический, средняя квадратическая погрешность - 0,0005 метра в масштабе карты	
	X	Y
1	156857,37	276225,82
2	156857,54	276225,35
3	156859,95	276222,59
4	156860,98	276222,49
5	156861,01	276222,51
6	156863,86	276224,80
7	156863,95	276225,79
8	156861,54	276228,55
9	156860,51	276228,64
10	156857,63	276226,34

Взам.инв.№ | Подпись и дата | Инв. № подл.

Изм	Кол	Лист	Ндок	Подпись	Дата	Устройство развлекательно-туристического комплекса «Зип-Лайн» и «Подвесной мост» на территории «Урочище Старый Кахиб, Шамильский район, Республика Дагестан»			
Разработал		Гаджиев Б				Мероприятия по обеспечению сохранности территорий достопримечательного места	стадия	Лист	Листов
Проверил		Гаджиев А					П	87	198
ГИП						Эскизный проект: Раздел 3	ООО «НПЦ ТиК»		

Границы территории
объекта культурного наследия регионального значения
"Боевая башня (нижняя), XVI-XVII вв., с. Ст. Кахиб"

Условные обозначения

Объекты культурного наследия федерального значения регионального значения

территории объекта культурного наследия

характерные поворотные точки границ территорий объектов культурного наследия

Наименование (номер) характерной точки	Координаты характерных точек (МСК-05) Метод определения координат - картометрический, средняя квадратическая погрешность - 0,0005 метра в масштабе карты	
	X	Y
1	4268677.93	4688621.31
2	4268677.46	4688621.49
3	4268674.70	4688623.90
4	4268674.61	4688624.93
5	4268674.63	4688624.95
6	4268676.92	4688627.81
7	4268677.91	4688627.89
8	4268680.67	4688625.48
9	4268680.76	4688624.45
10	4268678.45	4688621.57

Территория объекта культурного наследия регионального значения "Боевая башня (нижняя), XVI-XVII вв., с. Ст. Кахиб"

57

Взам.инв.№

Подпись и дата

Инв. № подл.

Изм	Кол	Лист	Ндок	Подпись	Дата
Разработал		Гаджиев Б			
Проверил		Гаджиев А			
ГИП					

Устройство развлекательно-туристического комплекса «Зип-Лайн» и «Подвесной мост» на территории «Урочище Старый Кахиб, Шамильский район, Республика Дагестан»

Мероприятия по обеспечению сохранности территорий достопримечательного места

стадия	Лист	Листов
П	88	198

Эскизный проект: Раздел 3

ООО «НПЦ ТиК»

Приложение № 2
Утверждено
приказом Агентства по охране
культурного наследия Республики Дагестан
от 14 февраля 2019 г. № 6/19

РЕЖИМЫ ИСПОЛЬЗОВАНИЯ ТЕРРИТОРИИ ОБЪЕКТА КУЛЬТУРНОГО НАСЛЕДИЯ РЕГИОНАЛЬНОГО ЗНАЧЕНИЯ «БОЕВАЯ БАШНЯ (НИЖНЯЯ), XVI-XVII ВВ., С. СТ. КАХИБ»

Режимы использования территории объекта культурного наследия регионального значения «Боевая башня (нижняя), XVI – XVII вв., с. Ст. Кахиб»

1 На территории объекта культурного наследия разрешается:

1.1 проведение работ по сохранению, реставрации и приспособлению памятника, его частей и архитектурных деталей на основе историко-архивных, археологических, инженерных исследований и по утвержденным проектам сохранения памятника;
1.2 воссоздание утраченных элементов объекта культурного наследия, исторической планировки с разработкой научного обоснования, проекта воссоздания по заданию государственного органа охраны объектов культурного наследия и утвержденному в установленном порядке проекту;
1.3 прокладка, ремонт и модернизация подземных инженерных коммуникаций, не наносящих ущерба объекту культурного наследия и не затрагивающих его предмет охраны, но необходимых для его функционирования;
1.4 ведение хозяйственной деятельности, не противоречащей требованиям обеспечения сохранности объекта культурного наследия и позволяющей обеспечить функционирование объекта культурного наследия в современных условиях, согласно разработанному разделу по сохранению объекта культурного наследия, согласованному с госорганом и при наличии Акта государственной историко-культурной экспертизы;
1.5 установка информационных знаков и указателей (не выше первого этажа, выполненных в виде объемных букв высотой не более 50 см), не изменяющих сложившееся визуальное восприятие объектов культурного наследия;
1.6 установка временных сооружений в рамках проведения планируемых сезонных культурно - массовых мероприятий и элементов информационнодекоративного оформления событийного характера (мобильные информационные конструкции), включая праздничное оформление, с последующим демонтажем всех возведенных сооружений и проведением работ по благоустройству (восстановлению) нарушенных участков территории объекта;

1.7 установка элементов архитектурной подсветки объектов культурного наследия в рамках специальных проектов, направленных на популяризацию и улучшение экспонирования объекта культурного наследия, по согласованным в установленном порядке проектам;
1.8 принятие мер для обеспечения доступа маломобильных групп граждан к объектам культурного наследия;
1.9 архитектурные и археологические исследования;
1.10 инженерные изыскания;
1.11 обеспечение мер пожарной безопасности;
1.12 обеспечение мер экологической безопасности.

2 На территории объекта культурного наследия запрещается:

2.1 проведение земляных, строительных, мелиоративных и иных работ, за исключением работ по сохранению объекта культурного наследия или его отдельных элементов, сохранению историко-градостроительной или природной среды объекта культурного наследия;
2.2 создание разрушающих вибрационных нагрузок динамическим воздействием на грунты в зоне их взаимодействия с объектом культурного наследия;
2.3 прокладка инженерных сетей (теплотрасс, газопроводов, электрокабелей, линий телефонной связи и др.) надземным способом, и нарушающих подземные части памятника или гидрологический режим территории;
2.4 размещение любых рекламных конструкций на объектах культурного наследия и на территории объекта культурного наследия, за исключением связанных с деятельностью по популяризации объектов культурного наследия;
2.5 установка на фасадах, крышах объектов культурного наследия кондиционеров, телеантенн, тарелок спутниковой связи, а также других средств технического обеспечения.

АГЕНТСТВО ПО ОХРАНЕ КУЛЬТУРНОГО НАСЛЕДИЯ РЕСПУБЛИКИ ДАГЕСТАН
(Дагнаследие)

ПРИКАЗ

№ 7/19 «14» февраля 2019 г.

В соответствии со ст.9.2. и ст.33. Федерального закона от 25 июня 2002 г. № 73-ФЗ «Об объектах культурного наследия (памятниках истории и культуры) народов Российской Федерации» (Собрание законодательства Российской Федерации, 2002, N 26, ст. 2519; 2003, N 9, ст. 805; 2004, N 35, ст. 3607; 2005, N 23, ст. 2203; 2006, N 1, ст. 10; N 52 (ч. 1), ст. 5498; 2007, N 1 (ч. 1), ст. 21; N 27, ст. 3213; N 43, ст. 5084; N 46, ст. 5554; 2008, N 20, ст. 2251; N 29 (ч. 1), ст. 3418; N 30 (ч. 2), ст. 3616; 2009, N 51, ст. 6150; 2010, N 43, ст. 5450, N 49, ст. 6424; N 51 (ч. 3), ст. 6810; 2011, N 30 (ч. 1), ст. 4563; N 45, ст. 6331; N 47, ст. 6606; N 49 (ч. 1), ст. 7015, ст. 7026; 2012, N 31, ст. 4322; N 47, ст. 6390; N 50 (ч. 5), ст. 6960; 2013, N 17, ст. 2030; N 19, ст. 2331; N 30 (ч. 1) ст. 4078; 2014, N 43 ст. 5799; N 49 (ч. 6), ст. 6928; 2015, N 10, ст. 1420; N 29 (ч. 1), ст. 4359, N 51 (ч. 3), ст. 7237; 2016, N 1 (ч. 1), ст. 28, ст. 79; N 11, ст. 1494; N 15, ст. 2057; N 27 (ч. 2), ст. 4294; N 52 (ч. 5), ст. 7480; 2017, N 11, ст. 1538; N 31 (ч. 1), ст. 4771)

ПРИКАЗЫВАЮ:

1. Утвердить границы территории объекта культурного наследия федерального значения «Мечеть и башня (Багараб-Росотль), XVI-XVII вв.», расположенного по адресу: Республика Дагестан, Шамильский район, с.Старый Кахиб и принятого на государственную охрану в соответствии с постановление Совмина РСФСР от 30.08.1960 г. № 1327 «О дальнейшем улучшении дела охраны памятников культуры в РСФСР»».

2. Утвердить особый режим использования земель и требования к градостроительным регламентам в границах территории объекта культурного наследия федерального значения «Мечеть и башня (Багараб-Росотль), XVI-XVII вв.».

3. Начальнику отдела надзора, сохранения и использования объектов культурного наследия регионального значения обеспечить внесение сведений

Рис.15. Приказ Дагнаследия об установлении границ территории ОКН ФЗ «Мечеть и башня (Багараб-Росотль), XVI-XVII вв.

						Устройство развлекательно-туристического комплекса «Зип-Лайн» и «Подвесной мост» на территории «Урочище Старый Кахиб, Шамильский район, Республика Дагестан»		
Изм	Кол	Лист	Ндок	Подпись	Дата			
Разработал		Гаджиев Б				Мероприятия по обеспечению сохранности территорий достопримечательного места	стадия	Лист	Листов
Проверил		Гаджиев А					П	91	198
ГИП						Эскизный проект: Раздел 3	ООО «НПЦ ТиК»		
Н.контр.									

Взам.инв.№ | Подпись и дата | Инв. № подл.

об утвержденных границах территории наличии объекта культурного наследия федерального значения «Мечеть и башня (Багараб-Росотль), XVI-XVII вв.», в единый государственный реестр недвижимости.

4. Контроль за исполнением настоящего приказа оставляю за собой.

Врио руководителя **Р. Шехмагомедов**

Взам.инв.№

Подпись и дата

Инв. № подл.

						Устройство развлекательно-туристического комплекса «Зип-Лайн» и «Подвесной мост» на территории «Урочище Старый Кахиб, Шамильский район, Республика Дагестан»		
Изм	Кол	Лист	Ндок	Подпись	Дата			
Разработал		Гаджиев Б				Мероприятия по обеспечению сохранности территорий достопримечательного места	стадия	Лист	Листов
Проверил		Гаджиев А					П	92	198
ГИП						Эскизный проект: Раздел 3	ООО «НПЦ ТиК»		
Н.контр.									

Приложение № 1
Утверждено
приказом Агентства по охране
культурного наследия Республики Дагестан
от 11 февраля 2019 г. № 7/13

ОПИСАНИЕ
ГРАНИЦЫ ТЕРРИТОРИЯ ОБЪЕКТА КУЛЬТУРНОГО НАСЛЕДИЯ ФЕДЕРАЛЬНОГО ЗНАЧЕНИЯ «МЕЧЕТЬ И БАШНЯ (БАГРАБ-РОСОТЛЬ), XVI-XVII ВВ.»

Территория объекта культурного наследия федерального значения "Мечеть и башня (Баграб-Росотль), XVI-XVII вв."		
Наименование (номер) характерной точки	Координаты характерных точек (МСК-05) Метод определения координат - картометрический, средняя квадратическая погрешность - 0,0005 метра в масштабе карты	
	X	Y
1	156949,13	276301,24
2	156947,58	276299,01
3	156941,14	276303,48
4	156933,96	276294,21
5	156940,46	276290,34
6	156940,07	276287,26
7	156939,18	276287,11
8	156935,19	276281,66
9	156939,11	276278,52
10	156935,45	276274,26
11	156934,84	276274,64
12	156934,13	276273,62
13	156937,30	276269,12
14	156942,45	276271,60
15	156943,87	276274,90
16	156951,46	276277,90
17	156954,23	276271,52
18	156961,95	276276,28
19	156956,80	276284,14
20	156956,02	276289,14
21	156958,43	276291,25
22	156958,83	276293,70
23	156957,23	276295,20
24	156951,96	276299,41

Инв. № подл.	Подпись и дата	Взам.инв.№

Изм	Кол	Лист	№док	Подпись	Дата
Разработал	Гаджиев Б				
Проверил	Гаджиев А				
ГИП					

Устройство развлекательно-туристического комплекса «Зип-Лайн» и «Подвесной мост» на территории «Урочище Старый Кахиб», Шамильский район, Республика Дагестан

Мероприятия по обеспечению сохранности территорий достопримечательного места

Эскизный проект: Раздел 3

стадия	Лист	Листов
П	94	198

ООО «НПЦ ТиК»

Границы территории
объектов культурного наследия федерального значения
"Мечеть и башня (Багараб-Росотль), XVI-XVII вв."

Условные обозначения

Объекты культурного наследия

федерального значения

регионального значения

территории объектов культурного наследия

характерные поворотные точки границ территорий объектов культурного наследия

Территория объекта культурного наследия
федерального значения "Мечеть и башня (Багараб-Росотль), XVI-XVII вв."

Наименование (номер) характерной точки	Координаты характерных точек (МСК-05) Метод определения координат - картометрический, средняя квадратическая погрешность - 0,0005 метра в масштабе карты	
	X	Y
1	4268753,43	4688713,02
2	4268751,19	4688711,47
3	4268755,65	4688705,02
4	4268746,38	4688697,85
5	4268742,52	4688704,36
6	4268739,44	4688703,97
7	4268739,28	4688703,07
8	4268733,83	4688699,09
9	4268730,69	4688703,01
10	4268726,43	4688699,35
11	4268726,81	4688698,75
12	4268725,79	4688698,03
13	4268721,29	4688701,21
14	4268723,78	4688706,36
15	4268727,08	4688707,78
16	4268730,08	4688715,36
17	4268723,71	4688718,14
18	4268728,47	4688725,85
19	4268736,33	4688720,70
20	4268741,32	4688719,92
21	4268743,44	4688722,32
22	4268745,89	4688722,72
23	4268747,38	4688721,12
24	4268751,59	4688715,85

Приложение № 2
Утверждено
приказом Агентства по охране
культурного наследия Республики Дагестан
от 11 февраля 2019 г. № 7/19

РЕЖИМЫ ИСПОЛЬЗОВАНИЯ ТЕРРИТОРИИ ОБЪЕКТА КУЛЬТУРНОГО НАСЛЕДИЯ ФЕДЕРАЛЬНОГО ЗНАЧЕНИЯ «МЕЧЕТЬ И БАШНЯ (БАГРАБ-РОСОТЛЬ), XVI-XVII ВВ.»

Режимы использования территории объекта культурного наследия федерального значения «Ансамбль «Мечеть и башня (БаграбРосотль), XVI – XVII вв.»

1.На территории объекта культурного наследия разрешается:

1.1 проведение работ по сохранению, реставрации и приспособлению памятника, его частей и архитектурных деталей на основе историко-архивных, археологических, инженерных исследований и по утвержденным проектам сохранения памятника;
1.2 воссоздание утраченных элементов объекта культурного наследия, исторической планировки с разработкой научного обоснования, проекта воссоздания по заданию государственного органа охраны объектов культурного наследия и утвержденному в установленном порядке проекту;
1.3 прокладка, ремонт и модернизация подземных инженерных коммуникаций, не наносящих ущерба объекту культурного наследия и не затрагивающих его предмет охраны, но необходимых для его функционирования;
1.4 ведение хозяйственной деятельности, не противоречащей требованиям обеспечения сохранности объекта культурного наследия и позволяющей обеспечить функционирование объекта культурного наследия в современных условиях, согласно разработанному разделу по сохранению объекта культурного наследия, согласованному с госорганом и при наличии Акта государственной историко-культурной экспертизы;
1.5 установка информационных знаков и указателей (не выше первого этажа, выполненных в виде объемных букв высотой не более 50 см), не изменяющих сложившееся визуальное восприятие объектов культурного наследия;
1.6 установка временных сооружений в рамках проведения планируемых сезонных культурно - массовых мероприятий и элементов информационно-декоративного оформления событийного характера (мобильные информационные конструкции), включая праздничное оформление, с последующим демонтажем всех возведенных сооружений и проведением работ по благоустройству (восстановлению) нарушенных участков территории объекта;

1.7 установка элементов архитектурной подсветки объектов культурного наследия в рамках специальных проектов, направленных на популяризацию и улучшение экспонирования объекта культурного наследия, по согласованным в установленном порядке проектам;
1.8 принятие мер для обеспечения доступа маломобильных групп граждан к объектам культурного наследия;
1.9 архитектурные и археологические исследования;
1.10 инженерные изыскания;
1.11 обеспечение мер пожарной безопасности;
1.12 обеспечение мер экологической безопасности.

2 На территории объекта культурного наследия запрещается:

2.1 проведение земляных, строительных, мелиоративных и иных работ, за исключением работ по сохранению объекта культурного наследия или его отдельных элементов, сохранению историко-градостроительной или природной среды объекта культурного наследия;
2.2 создание разрушающих вибрационных нагрузок динамическим воздействием на грунты в зоне их взаимодействия с объектом культурного наследия;
2.3 прокладка инженерных сетей (теплотрасс, газопроводов, электрокабелей, линий телефонной связи и др.) надземным способом, и нарушающих подземные части памятника или гидрологический режим территории;
2.4 размещение любых рекламных конструкций на объектах культурного наследия и на территории объекта культурного наследия, за исключением связанных с деятельностью по популяризации объектов культурного наследия;
2.5 установка на фасадах, крышах объектов культурного наследия кондиционеров, телеантенн, тарелок спутниковой связи, а также других средств технического обеспечения.

АГЕНТСТВО ПО ОХРАНЕ КУЛЬТУРНОГО НАСЛЕДИЯ РЕСПУБЛИКИ ДАГЕСТАН
(Дагнаследие)

ПРИКАЗ

№ 8/19 «11» февраля 2019 г.

В соответствии со ст.9.2. и ст.33. Федерального закона от 25 июня 2002 г. № 73-ФЗ «Об объектах культурного наследия (памятниках истории и культуры) народов Российской Федерации» (Собрание законодательства Российской Федерации, 2002, N 26, ст. 2519; 2003, N 9, ст. 805; 2004, N 35, ст. 3607; 2005, N 23, ст. 2203; 2006, N 1, ст. 10; N 52 (ч. 1), ст. 5498; 2007, N 1 (ч. 1), ст. 21; N 27, ст. 3213; N 43, ст. 5084; N 46, ст. 5554; 2008, N 20, ст. 2251; N 29 (ч. 1), ст. 3418; N 30 (ч. 2), ст. 3616; 2009, N 51, ст. 6150; 2010, N 43, ст. 5450, N 49, ст. 6424; N 51 (ч. 3), ст. 6810; 2011, N 30 (ч. 1), ст. 4563; N 45, ст. 6331; N 47, ст. 6606; N 49 (ч. 1), ст. 7015, ст. 7026; 2012, N 31, ст. 4322; N 47, ст. 6390; N 50 (ч. 5), ст. 6960; 2013, N 17, ст. 2030; N 19, ст. 2331; N 30 (ч. 1) ст. 4078; 2014, N 43 ст. 5799; N 49 (ч. 6), ст. 6928; 2015, N 10, ст. 1420; N 29 (ч. 1), ст. 4359, N 51 (ч. 3), ст. 7237; 2016, N 1 (ч. 1), ст. 28, ст. 79; N 11, ст. 1494; N 15, ст. 2057; N 27 (ч. 2), ст. 4294; N 52 (ч. 5), ст. 7480; 2017, N 11, ст. 1538; N 31 (ч. 1), ст. 4771),

ПРИКАЗЫВАЮ:

1. Утвердить границы территории объекта культурного наследия федерального значения «Башня боевая Бакдаб-Росо, XVI - XVII вв.», расположенного по адресу: Республика Дагестан, Шамильский район, с.Старый Кахиб и принятого на государственную охрану в соответствии постановление Правительства Республики Дагестан от 28.01.1997 г. №11 «О внесении дополнений в перечень памятников истории и культуры республиканского значения, подлежащих государственной охране».

2. Утвердить особый режим использования земель и требования к градостроительным регламентам в границах территории объекта культурного наследия федерального значения «Башня боевая Бакдаб-Росо, XVI - XVII вв.».

3. Начальнику отдела надзора, сохранения и использования объектов

Рис.16. Приказ Дагнаследия об установлении границ территории ОКН ФЗ «Башня боевая Бакдаб-Росо, XVI-XVII вв».

культурного наследия регионального значения обеспечить внесение сведений об утвержденных границах территории наличии объекта культурного наследия федерального значения «Башня боевая Бакдаб-Росо, XVI - XVII вв.», в единый государственный реестр недвижимости.

4. Контроль за исполнением настоящего приказа оставляю за собой.

Врио руководителя **Р. Шехмагомедов**

						Устройство развлекательно-туристического комплекса «Зип-Лайн» и «Подвесной мост» на территории «Урочище Старый Кахиб, Шамильский район, Республика Дагестан»			
Изм	Кол	Лист	Ndок	Подпись	Дата				
Разработал		Гаджиев Б				Мероприятия по обеспечению сохранности территорий достопримечательного места	стадия	Лист	Листов
Проверил		Гаджиев А					П	98	198
ГИП						Эскизный проект: Раздел 3	ООО «НПЦ ТиК»		

Взам.инв.№

Подпись и дата

Инв. № подл.

Приложение № 1
Утверждено
приказом Агентства по охране
культурного наследия Республики Дагестан
от 14 февраля 2019 г. № 21/19

ОПИСАНИЕ
ГРАНИЦЫ ТЕРРИТОРИЯ ОБЪЕКТА КУЛЬТУРНОГО НАСЛЕДИЯ ФЕДЕРАЛЬНОГО ЗНАЧЕНИЯ «БАШНЯ БОЕВАЯ БАКДАБ-РОСО, XVI - XVII ВВ.»

Территория объекта культурного наследия федерального значения "Башня боевая Бакдаб-Росо, XVI - XVII вв."		
Наименование (номер) характерной точки	Координаты характерных точек (МСК-05) Метод определения координат - картометрический, средняя квадратическая погрешность - 0,0005 метра в масштабе карты	
	X	Y
1	156857,37	276225,82
2	156857,54	276225,35
3	156859,95	276222,59
4	156860,98	276222,49
5	156861,01	276222,51
6	156863,86	276224,80
7	156863,95	276225,79
8	156861,54	276228,55
9	156860,51	276228,64
10	156857,63	276226,34

Взам.инв.№

Подпись и дата

Инв. № подл.

Изм	Кол	Лист	Ндок	Подпись	Дата	Устройство развлекательно-туристического комплекса «Зип-Лайн» и «Подвесной мост» на территории «Урочище Старый Кахиб, Шамильский район, Республика Дагестан»			
Разработал		Гаджиев Б				Мероприятия по обеспечению сохранности территорий достопримечательного места	стадия	Лист	Листов
Проверил		Гаджиев А					П	99	198
ГИП						Эскизный проект: Раздел 3	ООО «НПЦ ТиК»		

Инв. № подл.	Подпись и дата	Взам.инв.№

Границы территории
объекта культурного наследия федерального значения
"Башня боевая "Бакдаб-Росо, XVI - XVII вв."

Условные обозначения

Объекты культурного наследия

федерального значения

регионального значения

территории объектов культурного наследия

характерные поворотные точки границ территорий объектов культурного наследия

Территория объекта культурного наследия федерального значения "Башня боевая Бакдаб-Росо, XVI - XVII вв."

Наименование (номер) характерной точки	Координаты характерных точек (МСК-05) Метод определения координат - картометрический, средняя квадратическая погрешность - 0,0005 метра в масштабе карты	
	X	Y
1	4268677,93	4688621,31
2	4268677,46	4688621,49
3	4268674,70	4688623,90
4	4268674,61	4688624,93
5	4268674,63	4688624,95
6	4268676,92	4688627,81
7	4268677,91	4688627,89
8	4268680,67	4688625,48
9	4268680,76	4688624,45
10	4268678,45	4688621,57

Изм	Кол	Лист	№док	Подпись	Дата
Разработал		Гаджиев Б			
Проверил		Гаджиев А			
ГИП					

Устройство развлекательно-туристического комплекса «Зип-Лайн» и «Подвесной мост» на территории «Урочище Старый Кахиб, Шамильский район, Республика Дагестан»

Мероприятия по обеспечению сохранности территорий достопримечательного места

стадия	Лист	Листов
П	100	198

Эскизный проект: Раздел 3

ООО «НПЦ ТиК»

Приложение № 2
Утверждено
приказом Агентства по охране
культурного наследия Республики Дагестан
от 14 февраля 2019 г. № 8/19

РЕЖИМЫ ИСПОЛЬЗОВАНИЯ ТЕРРИТОРИИ ОБЪЕКТА КУЛЬТУРНОГО НАСЛЕДИЯ ФЕДЕРАЛЬНОГО ЗНАЧЕНИЯ «БАШНЯ БОЕВАЯ БАКДАБ-РОСО, XVI - XVII ВВ.»

Режимы использования территории объекта культурного наследия федерального значения «Боевая башня «Бакдаб-Росо, XVI – XVII вв.»

1 На территории объекта культурного наследия разрешается:

1.1 проведение работ по сохранению, реставрации и приспособлению памятника, его частей и архитектурных деталей на основе историко-архивных, археологических, инженерных исследований и по утвержденным проектам сохранения памятника;
1.2 воссоздание утраченных элементов объекта культурного наследия, исторической планировки с разработкой научного обоснования, проекта воссоздания по заданию государственного органа охраны объектов культурного наследия и утвержденному в установленном порядке проекту;
1.3 прокладка, ремонт и модернизация подземных инженерных коммуникаций, не наносящих ущерба объекту культурного наследия и не затрагивающих его предмет охраны, но необходимых для его функционирования;
1.4 ведение хозяйственной деятельности, не противоречащей требованиям обеспечения сохранности объекта культурного наследия и позволяющей обеспечить функционирование объекта культурного наследия в современных условиях, согласно разработанному разделу по сохранению объекта культурного наследия, согласованному с госорганом и при наличии Акта государственной историко-культурной экспертизы;
1.5 установка информационных знаков и указателей (не выше первого этажа, выполненных в виде объемных букв высотой не более 50 см), не изменяющих сложившееся визуальное восприятие объектов культурного наследия;
1.6 установка временных сооружений в рамках проведения планируемых сезонных культурно - массовых мероприятий и элементов информационнодекоративного оформления событийного характера (мобильные информационные конструкции), включая праздничное оформление, с последующим демонтажем всех возведенных сооружений и проведением работ по благоустройству (восстановлению) нарушенных участков территории объекта;

1.7 установка элементов архитектурной подсветки объектов культурного наследия в рамках специальных проектов, направленных на популяризацию и улучшение экспонирования объекта культурного наследия, по согласованным в установленном порядке проектам;
1.8 принятие мер для обеспечения доступа маломобильных групп граждан к объектам культурного наследия;
1.9 архитектурные и археологические исследования
1.10 инженерные изыскания;
1.11 обеспечение мер пожарной безопасности;
1.12 обеспечение мер экологической безопасности.

2 На территории объекта культурного наследия запрещается:

2.1 проведение земляных, строительных, мелиоративных и иных работ, за исключением работ по сохранению объекта культурного наследия или его отдельных элементов, сохранению историко-градостроительной или природной среды объекта культурного наследия;
2.2 создание разрушающих вибрационных нагрузок динамическим воздействием на грунты в зоне их взаимодействия с объектом культурного наследия;
2.3 прокладка инженерных сетей (теплотрасс, газопроводов, электрокабелей, линий телефонной связи и др.) надземным способом, и нарушающих подземные части памятника или гидрологический режим территории;
2.4 размещение любых рекламных конструкций на объектах культурного наследия и на территории объекта культурного наследия, за исключением связанных с деятельностью по популяризации объектов культурного наследия;
2.5 установка на фасадах, крышах объектов культурного наследия кондиционеров, телеантенн, тарелок спутниковой связи, а также других средств технического обеспечения.



Рис.17. Историческое поселение с.Кахиб. Историко-культурный опорный план.

						Устройство развлекательно-туристического комплекса «Зип-Лайн» и «Подвесной мост» на территории «Урочище Старый Кахиб, Шамильский район, Республика Дагестан»		
Изм	Кол	Лист	Ndok	Подпись	Дата			
Разработал		Гаджиев Б				Мероприятия по обеспечению сохранности территорий достопримечательного места	стадия	Лист	Листов
Проверил		Гаджиев А					П	103	198
ГИП						Эскизный проект: Раздел 3	ООО «НПЦ ТиК»		

Взам.инв.№ | Подпись и дата | Инв. № подл.

ПРАВИТЕЛЬСТВО РЕСПУБЛИКИ ДАГЕСТАН
ПОСТАНОВЛЕНИЕ
от 25 августа 2015 года N 251

Об утверждении Перечня исторических поселений регионального значения, имеющих особое значение для истории и культуры Республики Дагестан
(с изменениями на 20 января 2022 года)
(в ред. Постановления Правительства Республики Дагестан от 20.01.2022 N 4)

В соответствии со статьей 59 Федерального закона от 25 июня 2002 г. N 73-ФЗ "Об объектах культурного наследия (памятниках истории и культуры) народов Российской Федерации", пунктом 11.1 статьи 6 Закона Республики Дагестан от 3 февраля 2009 г. N 7 "Об объектах культурного наследия (памятниках истории и культуры) народов Российской Федерации, расположенных на территории Республики Дагестан" Правительство Республики Дагестан постановляет:

1. Утвердить Перечень исторических поселений регионального значения, имеющих особое значение для истории и культуры Республики Дагестан, согласно приложению.

2. Агентству по охране культурного наследия Республики Дагестан организовать работу по определению предмета охраны исторических поселений регионального значения, границ территорий исторических поселений регионального значения.
(в ред. Постановления Правительства Республики Дагестан от 20.01.2022 N 4)

3. Контроль за исполнением настоящего постановления возложить на заместителя Председателя Правительства Республики Дагестан в соответствии с распределением обязанностей.
(п. 3 в ред. Постановления Правительства Республики Дагестан от 20.01.2022 N 4)

Председатель Правительства
Республики Дагестан
А.ГАМИДОВ

Приложение к постановлению Правительства
Республики Дагестан от 25 августа 2015 г. N 251

ПЕРЕЧЕНЬ ИСТОРИЧЕСКИХ ПОСЕЛЕНИЙ РЕГИОНАЛЬНОГО ЗНАЧЕНИЯ, ИМЕЮЩИХ ОСОБОЕ ЗНАЧЕНИЕ ДЛЯ ИСТОРИИ И КУЛЬТУРЫ РЕСПУБЛИКИ ДАГЕСТАН
(в ред. Постановления Правительства Республики Дагестан от 20.01.2022 N 4)

N п/п	Наименование	Местонахождение
1.	Село Гоор	Шамильский район
2.	Село Кахиб	Шамильский район
3.	Село Рича	Агульский район
(п. 3 введен Постановлением Правительства Республики Дагестан от 20.01.2022 N 4)		

Рис.18. Скан-копия нормативно-правового акта, о включении «Село Кахиб в «Перечень исторических поселений регионального значения, имеющих особое значение для истории и культуры Республики.

Рис.19.Схема границ территории установленные на территории Исторического поселения с.Кахиб.

						Устройство развлекательно-туристического комплекса «Зип-Лайн» и «Подвесной мост» на территории «Урочище Старый Кахиб, Шамильский район, Республика Дагестан»	
Изм	Кол	Лист	Ndок	Подпись	Дата		
Разработал		Гаджиев Б				Мероприятия по обеспечению сохранности территорий достопримечательного места	стадия: П; Лист: 105; Листов: 198
Проверил		Гаджиев А					
ГИП						Эскизный проект: Раздел 3	ООО «НПЦ ТиК»

Взам.инв.№ | Подпись и дата | Инв. № подл.

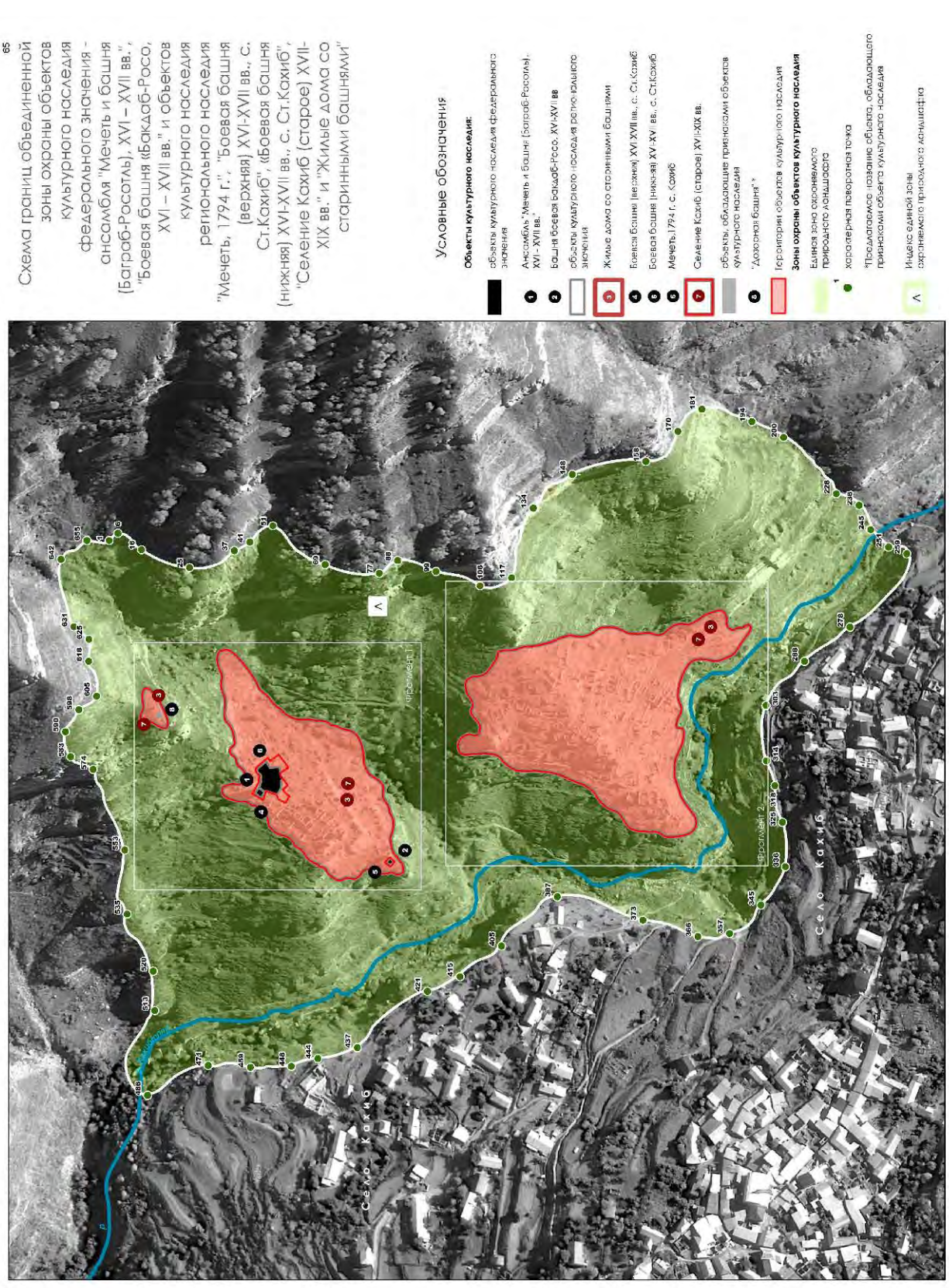

Рис.20.Схема границ проекта объединенной зоны охраны ОКН расположенные в Историческом поселении с.Кахиб.

						Устройство развлекательно-туристического комплекса «Зип-Лайн» и «Подвесной мост» на территории «Урочище Старый Кахиб, Шамильский район, Республика Дагестан»	
Изм	Кол	Лист	Ndok	Подпись	Дата		
Разработал		Гаджиев Б				Мероприятия по обеспечению сохранности территорий достопримечательного места	стадия: П; Лист: 106; Листов: 198
Проверил		Гаджиев А					
ГИП						Эскизный проект: Раздел 3	ООО «НПЦ ТиК»

Взам.инв.№ | Подпись и дата | Инв. № подл.

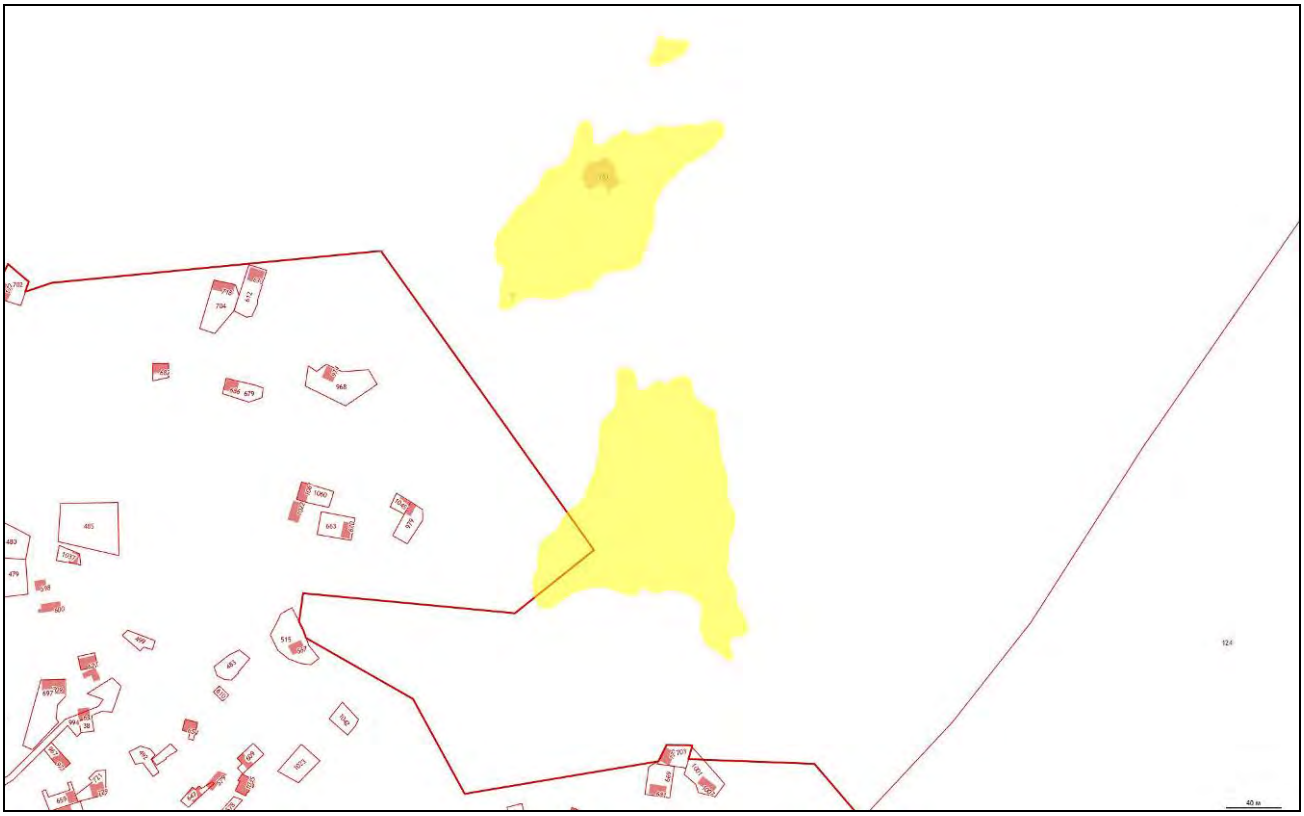

Рис.21.Скан-копия с Публичная кадастровая карта. Схема границ ОКН установленные на территории Исторического поселения с.Кахиб.

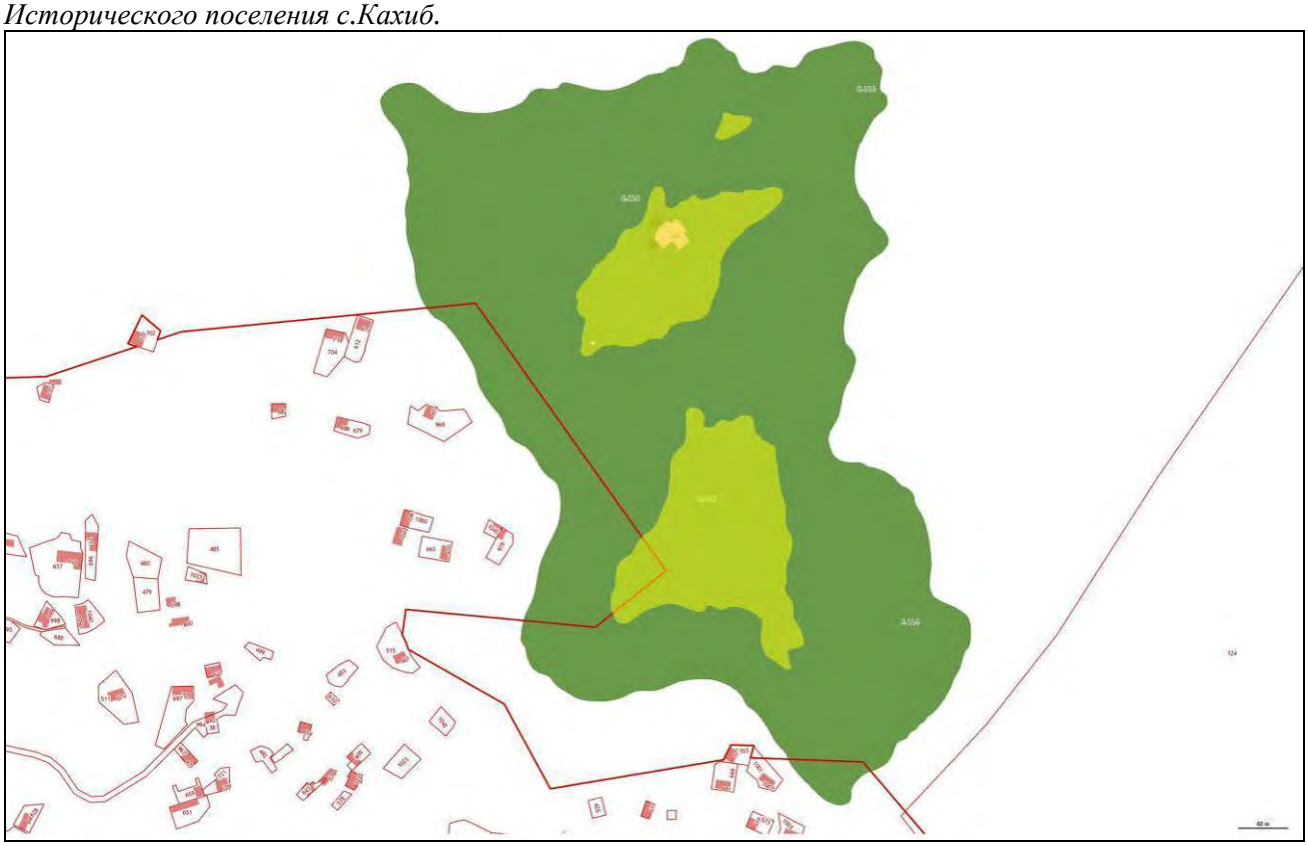

Рис.22. Скан-копия с Публичная кадастровая карта. Схема границ территории объединенной зоны ОКН расположенные в Историческом поселении с.Кахиб.

						Устройство развлекательно-туристического комплекса «Зип-Лайн» и «Подвесной мост» на территории «Урочище Старый Кахиб, Шамильский район, Республика Дагестан»		
Изм	Кол	Лист	Ндок	Подпись	Дата			
Разработал		Гаджиев Б				Мероприятия по обеспечению сохранности территорий достопримечательного места	стадия	Лист	Листов
Проверил		Гаджиев А					П	107	198
ГИП						Эскизный проект: Раздел 3	ООО «НПЦ ТиК»		
Инв. № подл.	Подпись и дата	Взам.инв.№							

Часть 4.
Сведения об эпиграфических надписях и изображениях расположенные на территории Исторического поселения «Село Кахиб»

4.1. Общие сведения

Народный орнамент Дагестана прошел более чем шеститысячелетний путь развития. Осваивались новые технические приемы и формы, обогащались композиционные схемы, колорит. В течение длительного периода слагались национальные особенности орнамента, его типы и мотивы, удовлетворявшие эстетические потребности народов Дагестана в украшении жилища, бытовых предметов, оружия, одежды.

Локальные особенности орнаментальных школ, вызванные природно -географическими и этническими условиями, спецификой экономической и культурной жизни, не мешают увидеть общие черты, характерные для орнаментального искусства на всей территории Дагестана, а именно: единый круг образов и тем, ясность и четкость композиций, выделение главных и подчиненных элементов, контрастное сочетание крупных компактных цветовых пятен, сдержанность колорита, монументальность фигур и динамичность схем узоров.

Рассмотренный материал обнаруживает большую разработанность строчных (ленточных) асимметричных композиций, основанных на форме зигзага. Широко варьируются и симметричные схемы: одноосные, центричные и решетчатые.

Композиционная схема ломаного зигзага известна в Дагестане с эпохи мезолита. В бронзовом веке этот мотив принимает форму двойного ряда заштрихованных треугольников. В средневековую эпоху зигзаг приобретает форму растительного стебля, а в зрелом средневековье трансформируется в более развитый узор растительного стиля - прототип "мархарая" с динамичным движением "упругих" линий "стебля".

Ранние высокохудожественные образцы другого основополагающего для дагестанского искусства мотива "Древа жизни" или "Великой богини" имеют одноосную, трехчастную композицию) встречаем в орнаменте древнебронзового века. Данная тема связанная с идеей плодородия, восходит к кругу художественных образов, характерных для искусства земледельцев Дагестана в период энеолита (V-IV тыс. до н.э). В бронзовом веке появляются тамгаобразный мотив: М-образный или «полуторный зигзаг», который можно рассматривать как схематическое изображение спаренных зооморфных фигур.

Данное явление исследователи связывают с усилением роли коневодства [88. С. 409]. В орнаменте позднебронзового века выделяются: вильчатая" фигура, спаренные розетки, лирообразно утроенные окружности, восходящие к упомянутой теме плодородия.

Здесь следует отметить возникновение ранних ритмических рядов под влиянием ритма труда и наблюдений в природе или сознательное воспроизведение линий и фигур как акт художественного творчества. Появление первых строчных композиций (ряды отверстий и косых насечек) [56. С. 205-206, рис. 49, 1, 2; 15. С. 56, рис. 19; 38. С. 36], а также открытие качеств материала, фактуры, понятий о симметрии, равновесии и красоте связаны с процессом производства гончарных изделий (самые популярные мотивы выполнены кистевой, процарапанной, резной, рельефной техникой в древнейшей керамике) [38. Рис. 7-12, с. 36]. 1. 2.

Писаницы и гравированные рисунки дают представление о духовном мире древних земледельцев [78. С. 147-162; 27. С. 98-99; 52. С. 97-99]. развитии первобытного орнамента Дагестана (начиная с энеолита, IV тыс. до н.э.) особое значение имело гончарное производство.

В эпоху феодализма орнамент получает особенное развитие в архитектурном декоре. "Родоплеменные" мотивы или образ "Древа жизни" трансформируются в геральдические композиции с противостоящими барсами, павлинами, орлами, фантастическими птицами и

животными. Орнаментальный элемент в центре мотива "Древа жизни" иногда заменяет орел с развернутыми крыльями, но чаще - изображение деревца сложного строения, которое является, как мы полагаем, прототипом мотива "тутта". В резном геометрическом орнаменте характерном для традиционной архитектуры, как для интерьеров, так и для фасадов широко применяются лирообразно утроенные и удвоенные розетки. Все композиции отличаются особой динамичностью.

Трехчастная (фиксированная) композиция широко используется и в декоративно-прикладном искусстве средневековья: на литых по восковой модели бронзовых пряжках VIII-IX вв. и в декоре известных урцекских кувшинов. Трехчастная композиция, в основе которой лежит образ "Древо жизни" , характерна и для узоров, выполненных кистевой росписью на "лицевой" стороне современных балхарских кувшинов.

Динамичностью отличаются и композиции круглых розеток концентрической структуры, которые широко используются в архитектурном декоре и достигают внушительных размеров (до 1 м в диаметре). Орнаментальные концентрические круги резеток «рисуются» строчными узорами. К аналогичной композиционной системе восходит принцип многократного повторения ("обрастания") контуров главных медальонов современных ковров разнохарактерными узорными лентами.

Динамичен и решетчатый узор с характерной ромбической системой узлов. Такая же косая сетка лежит в основе разнообразных сетчатых композиций растительного стиля встречающихся в средневековой архитектурной резьбе и в современном ювелирном орнаменте.

Легко заметить, что разнообразие мотивов и форм орнамента характерного для одного вида ремесла пополняется за счет орнаментального богатства других видов (керамика-металл-дерево-камень) и наоборот. Примерами служат формы ленточного мотива, которые встречаются как в орнаменте керамики бронзового века, так и в архитектурной резьбе Дагестана X-XIV вв. Также форма "лотосовидного" трилистника встречается в росписной керамике, в золотошвейном искусстве и в монументальном орнаменте лакских и аварских районов. Художественное ремесло упорядочивает виды и типы орнаментов, вносит в их развитие, как отмечает Л.И. Рempель, определенную закономерность, и затем отстаивает нерушимость известных правил использования узоров в материале [95. С. 363]. Процесс взаимовлияния монументального и бытового орнаментального творчества, безусловно, определил стилистические особенности орнамента, его пластические и графические свойства. Пластико-графические свойства и технико-декоративные приемы в каждой области орнаментального искусства развиваются поэтапно, соответственно художественной тенденции каждой исторической эпохи.

От исторической подготовленности местного орнаментального искусства всецело зависит освоение и внедрение в локальную традицию внешних более сложных мотивов и элементов. Они усваиваются мастерами на основе национальных, этнических композиционных принципов. Именно отмеченные особенности стимулировали развитие и определили национальное своеобразие дагестанских типов орнамента: геометрического, ленточного и растительного. В настоящее время орнамент Азербайджана, Грузии, Чечни и Ингушетии исследован недостаточно. Изучение декоративного искусства этих народов было начато именно с археологического материала и монументально-декоративного искусства. Задача сравнительного анализа дагестанского орнамента (определения специфических особенностей, путей развития и искусства соседних народов пока полностью не решена.

Вместе с тем даже ограниченное сравнительно-историческое изучение позволяет вычленить общедагестанские формы и тематику, специфические черты дагестанского орнаментального искусства, его национальный характер, доказать непрерывность его развития на данной территории и сказать о его почетном месте среди орнаментального искусства

народов Кавказа.

Мастера-дагестанцы воспринимая новое, в соответствии с традиционными канонами обогащали местные художественные традиции и технико-декоративные средства. Это явление нашло свое яркое воплощение как в мелкомасштабных формах (керамика начиная с медно-бронзового века), так и в монументальном искусстве, особенно в памятниках первых веков зрелого средневековья (X-XI вв.) из аварских, лезгинских, даргинских, лакских и кумыкских районов. В них отражено влияние христианского искусства Албании, Грузии, Армении, а также мусульманского искусства Азербайджана, Турции, Ирана, Ближнего Востока, и прикладного искусства Востока. В проникновении внешнего влияния решающая роль принадлежала средневековому "городскому искусству". Среди городов ведущая роль принадлежала Дербенту.

Несмотря на внешнее влияние в искусстве дагестанцев доминируют специфические особенности и самобытные черты. Например, тема "Великой матери" имеет аналогии в куро-аракском керамическом орнаменте и далекие аналогии в другой энеолитической культуре - трипольской. Но дагестанские образцы по трактовке фигур более близки местным неолитическим наскальным изображениям [55. С. 36-37]. Косая сетка на фигуре "богини" и многовитковые спиравместо рук характерны для лепных изображений внутри жилищ XIX-XX вв. [29. С. 85-86, рис. 42-43].

В памятниках зрелого этапа орнаментального искусства прослеживаются продолжение принципов компоновки орнамента, выработанных в переходный период и получивших развитие в художественной культуре Дагестана в течение нескольких десятков веков. Один из базовых принципов можно определить термином "живописной симметрии". Причем развитие идет по линии все большего преобладания симметрии. 3. Памятники зрелого средневековья (XIII-XV вв.) отличаются высоким художественным и техническим мастерством. Данный исторический этап связан с периодом образования крупных селений, расцветом архитектуры (особенно культовых сооружений) и монументальных форм в архитектурном декоре.

Высокого уровня развития достигают отдельные виды архитектурного декора. Они взаимно влияют и обогащают друг друга.

Говоря о внешнем влиянии в период средневековья или "общесредневековых" мотивах, мы имеем в виду плетенку, растительный стиль и некоторые сюжетные мотивы. Воспринятые сквозь призму дагестанской орнаментальной традиции, все они имеют специфическую местную трактовку. В ленточном типе орнамента сравнительно сильно развиваются строчные композиции, они же, являясь важнейшими структурообразующими мотивами в композиции розеток с концентрическими окружностями и крестообразными пересечениями, характерными для резьбы по дереву, получают особое развитие в искусстве Табасарана и Гидатля (предгорная и горная зоны), известных своими лесами и декоративным использованием дерева. Растительный стиль широко внедряется в различные виды декоративно-прикладного искусства на территории Кайтага: в художественную резьбу по дереву и камню, в ювелирное искусство. Локальные орнаментальные школы: Гидатлинская, Лезгин-ская (" "цахурская"), Кайтагская ("кубачинская"), Лакская ("кумухская"), Кумыкская, Табасаранская, Дербентская формируются благодаря длительному развитию местных художественных промыслов и влиянию профессионального ("городского") искусства. В новых формах узоров сохраняется историко-генетическая связь.

В рассматриваемый период XV в - середины XIX в. развитые формы геометрического орнамента (линейно-штриховая, двухскатная и трехгранновыемчатая резьба) бытуют в Гидатле в резном камне и дереве, главным образом в орнаментации предметов быта и в украшении интерьера. Резьба по дереву широко используется в монументальных фор- мах: опорных столбах горского жилища и "цагурах". Резной камень почти не употребляется в качестве архитектурных и монументальных деталей и форм. Зато в кладках стен часто встречаются

отдельные орнаментированные камни.

Для каменной резьбы более характерны графические (процарапанные) изображения. Отдельные фигуры композиций петрографии Гидатля характеризуются условной изобразительностью и этим вызывают чрезвычайный интерес. Нередко они почти тождественны фигурам древних изображений на скалах. После сюжетных фигур (животных, всадников, женщин и бытовых сцен) в петрографике наиболее распространенными являются всевозможные геометрические фигуры, часто представляющие собой фигуры производного порядка, полученные на основе компоновки простых схем. Последние преимущественно встречались нам в орнаментике керамических и металлических изделий бронзового и железного ве-ков. Их семантика рассматривалась выше. Более характерными являются крупные розеточные схемы (симметричные и асимметричные), что вполне соответствует размерам поверхностей украшаемых камней, особенно надгробных плит. Часто двухчастные симметричные композиции составлены из окружностей с радиальными лучами из квадратных и крестообразных схем, из свастико-спиральных фигур и лабиринтов. Встречаются и трехчастные композиции из вышеназванных фигур. Последние редко образуют четырехчастные, взаимосвязанные фигуры замкнутой композиции. Среди отдельных изображений встречаются свастические фигуры "вавилоны", кресты равноконечные и вытянутой схемы.

Относительно символики перечисленных фигур можно отметить, что круги с радиальными лучами являются общеизвестными солярными знаками, а их иконография восходит к изображениям Солнца среди наскальных рисунков энеолитического времени [52. С. 96, рис. 20, 21].

Как пережитки языческих оберегов воспринимались солярные символы в позднем средневековье. В них видели магический, ограждающий смысл. Семантически с ними совладали и свастико-спиральные схемы. В основе последних лежит свастическая фигура, наиболее ранний образец которой обнаружен среди мезолитических изображений на скале Чуял-Хвараб-Нохо (вблизи аула Чох Гунибского района).

Древние прототипы имеет фигура лабиринта. Она тоже встречается среди наскальных писаниц Дагестана мезолитической эпохи [52. С. 26, 30, рис. 9, 11; 10, 11; 12, 6, 13, 6].

В рассматриваемых памятниках схемы лабиринтов имеют четкие классические формы последовательности процесса начертания лабиринта. Исследователи отмечают апотропейный смысл фигур лабиринта на памятниках петрографики. Относительно времени появления изображения лабиринта на Кавказе нет единого мнения у исследователей (Е.И. Крупнов, А.С. Башкиров, Н.Б. Бакланов, Е.М. Шилинг, Р.М. Мунча-ев, А.А. Миллер). Прообразом данного знака исследователи считают фигуру спирали. даргинских селениях[135].

В петрографике Аварии иногда встречаются некоторые мотивы ленточного и растительного стилей, например процарапанное изображение плетенки из окружностей с двухжелобчатой лентой и обыкновенного вьюнка. Их графическая трактовка несколько напоминает стиль керамических узоров, выполненных в технике "в резерве" .

Особого внимания заслуживает композиция плиты из с. Гоор. Здесь строчный узор образует схема двухвитковой спирали. Круги внутри обрамления утроены, т.е. большой круг с "растущим древом" композиционно объединяется с двумя нижними меньшими, симметричными по рисунку. Непрерывный ряд образует и мотив четырехвитковой спирали. Встречаются среди рисунков надгробных плит фигуры животных, парные изображения кистей рук и изображение отдельной фигуры всадника с атрибутами вла-сти: знаменем, крестом и

[135] Лабиринты (круглые и прямоугольные) носят у дагестанцев единое название "крепость Хайбар", явно связанное с периодом распространения мусульманства.

другими символами [27. С. 106, рис. 25, с. 109, рис. 28)

Характер элементов орноментальных композиций и особенности резьбы (частичное удаление фона внутри силуэтов) выделенных надгробий позволяют относить их к группе памятников гидатлинской школы переходной стадии развития. Исключительно богата мотивами и разнообразна по технике исполнения деревянная резьба внутри жилищ гидатлинцев, особенно резьба "уагура" (тип неподвижного ларя) – главного элемента интерьера.

Исследуемый материал показывает, что в одних районах орнамент как бы консервируется и сохраняет устойчивые сложившиеся формы, в других сравнительно быстро развивается, в третьих районах - оказывается весьма восприимчивым к внешним влияниям. Ярким примером для первого случая является орнаментальная школа Гидатля, где хорошо сохранены и разработаны геометрические мотивы архаического типа. Геометрический стиль характерен и для гидатлинских ювелирных изделий.

Примером высокого локального развития является орнаментальная резьба по дереву и камню табасаранской школы. Привнесенные мотивы и элементы столкнулись здесь с развитым искусством резьбы по дереву.

Восприимчивость к внешним влияниям можно наблюдать на примере кубачино-даргинской школы. Кубачинцы, как известно, имеют тысячелетнюю традицию металлообработки, а их территория сравнительно близко расположена к г. Дербенту. Формальные отличия орнаментов отдельных районов, непосредственно связаны с условиями жизни небольших коллективов в древности. В феодальный период появляется благоприятная почва для естественного развития традиционных форм и одновременного сохранения определенной художественной замкнутости в различных районах средневекового Дагестана.

В отдельных районах древние первичные схемы мотивов можно наблюдать не только в археологическом материале, но и в памятниках искусства недавнего прошлого. Данное явление в большей или меньшей степени обнаруживается почти на всей территории "Страны гор". Это дает возможность на основе разновременных или одновременных образцов обнаружить все звенья в цепи эволюции той или иной фигуры, мотива, что говорит об исключительной устойчивости и преемственности местных традиций в орнаментальном творчестве дагестанцев. Различным видам художественной резьбы соответствует и разнообразные технические приемы, появившиеся на тех или иных этапах исторического развития и отражающие определенные стадии развития орнаментарного искусства.

Выделенные серии образцов тех или иных мотивов ("падающей волны" "плетенки" и др.) в их непрерывном историческом развитии имеют значение для формирования эволюционных рядов тех или иных отдельных элементов орнаментального искусства других народов с аналогичными условиями развития. Дагестанский орнамент сравнительно хорошо отражает и социальные изменения. Данный материал может быть привлечен при решении многих вопросов исторического и теоретического характера.

Сведение
об эпиграфических надписях и изображениях расположенные на территории Исторического поселения «Село Кахиб и их местоположение

№ Позиции на картосхеме	Условное наименование изображения	Местоположение
1.	Петроглиф с изображением сцены	Мечеть входящий в состав ОКН ФЗ «Мечеть

	охоты на солнечных оленей	и башня (Багараб-Росотль)», XVI-XVII вв.
2.	Резной камень с трехчастной композицией растительно-сюжетного орнамента периода сбора урожая в закрома	Мечеть входящий в состав ОКН ФЗ «Мечеть и башня (Багараб-Росотль)», XVI-XVII вв.
3.	Резной камень с простым геометрическим орнаментом солнечной свастики в кругу №1 для фиксации периода движения солнца	Мечеть входящий в состав ОКН ФЗ «Мечеть и башня (Багараб-Росотль)», XVI-XVII вв.
4.	Резной камень с простым геометрическим орнаментом солнечной свастики в кругу №2 для фиксации периода движения солнца	Мечеть входящий в состав ОКН ФЗ «Мечеть и башня (Багараб-Росотль)», XVI-XVII вв.
5.	Резной камень с эпиграфической надписью на арабском языке с трехчастной симметрией растительного орнамента на нижней половине камня	Мечеть входящий в состав ОКН ФЗ «Мечеть и башня (Багараб-Росотль)», XVI-XVII вв.
6.	Резной камень с арабской вязью, с композиций пятикратно повторяющейся симметрией круга на нижней части камня	Мечеть входящий в состав ОКН ФЗ «Мечеть и башня (Багараб-Росотль)», XVI-XVII вв.
7.	Резной камень с арабской вязью, с орнаментом с обоих сторон надписи	Мечеть входящий в состав ОКН ФЗ «Мечеть и башня (Багараб-Росотль)», XVI-XVII вв.
8.	Орнаментированный резной камень с датировкой арабской вязью, вставкой шаровидной детали	Мечеть входящий в состав ОКН ФЗ «Мечеть и башня (Багараб-Росотль)», XVI-XVII вв.
9.	Камень с владельческой надписью на арабском языке в прямоугольнике, обведенная охрой	Мечеть входящий в состав ОКН ФЗ «Мечеть и башня (Багараб-Росотль)», XVI-XVII вв.
10.	Камень с датировкой арабской вязью	Мечеть входящий в состав ОКН ФЗ «Мечеть и башня (Багараб-Росотль)», XVI-XVII вв.
11.	Обломанный резной камень с арабской вязью в две строки, орнаментированный с боку ленточным орнаментом в виде завитушек.	Мечеть входящий в состав ОКН ФЗ «Мечеть и башня (Багараб-Росотль)», XVI-XVII вв.
12.	Камень с владельческой надписью на арабском языке	Мечеть входящий в состав ОКН ФЗ «Мечеть и башня (Багараб-Росотль)», XVI-XVII вв.
13.	Камень с двумя надписями на арабском языке	Мечеть входящий в состав ОКН ФЗ «Мечеть и башня (Багараб-Росотль)», XVI-XVII вв.
14.	Камень с владельческой надписью на арабском языке	Мечеть входящий в состав ОКН ФЗ «Мечеть и башня (Багараб-Росотль)», XVI-XVII вв.
15.	Два камня с владельческой надписью на арабском языке	Мечеть входящий в состав ОКН ФЗ «Мечеть и башня (Багараб-Росотль)», XVI-XVII вв.
16.	Лабиринт на глиняной штукатурке	Мечеть входящий в состав ОКН ФЗ «Мечеть и башня (Багараб-Росотль)», XVI-XVII вв.
17.	Камень с геометрическим орнаментом групп стрелок направленных острием	Мечеть входящий в состав ОКН ФЗ «Мечеть и башня (Багараб-Росотль)», XVI-XVII вв.

	друг против друга	
18.	Камень с геометрическим орнаментом трех пирамид	Мечеть входящий в состав ОКН ФЗ «Мечеть и башня (Багараб-Росотль)», XVI-XVII вв.
19.	Камень с геометрическим сеточным орнаментом	Мечеть входящий в состав ОКН ФЗ «Мечеть и башня (Багараб-Росотль)», XVI-XVII вв.
20.	Группа камней с геометрическим орнаментом: 1) орнаментом 2-х углублений; 2) орнаментом знака Х	Мечеть входящий в состав ОКН ФЗ «Мечеть и башня (Багараб-Росотль)», XVI-XVII вв.
21.	Камень с геометрическим орнаментом трех луков	Мечеть входящий в состав ОКН ФЗ «Мечеть и башня (Багараб-Росотль)», XVI-XVII вв.
22.	Камень с геометрическим орнаментом клеток	Мечеть входящий в состав ОКН ФЗ «Мечеть и башня (Багараб-Росотль)», XVI-XVII вв.
23.	Камень с трехчастной композицией геометрического орнамента знака Х в квадратах	Мечеть входящий в состав ОКН ФЗ «Мечеть и башня (Багараб-Росотль)», XVI-XVII вв.
24.	Группа камней с геометрическим орнаментом: 1) солнца с лучами; 2) орнаментом клеток; 3) композицией косых линий справа-налево	Мечеть входящий в состав ОКН ФЗ «Мечеть и башня (Багараб-Росотль)», XVI-XVII вв.
25.	Камень с изображением лошади с архитектурной деталью	Мечеть входящий в состав ОКН ФЗ «Мечеть и башня (Багараб-Росотль)», XVI-XVII вв.
26.	Группа камней с ленточным орнаментом с архитектурной деталью	Мечеть входящий в состав ОКН ФЗ «Мечеть и башня (Багараб-Росотль)», XVI-XVII вв.
27.	Камень с ленточным орнаментом зигзага с штриховкой	Мечеть входящий в состав ОКН ФЗ «Мечеть и башня (Багараб-Росотль)», XVI-XVII вв.
28.	Камень с ленточным орнаментом зигзага с штриховкой	Мечеть входящий в состав ОКН ФЗ «Мечеть и башня (Багараб-Росотль)», XVI-XVII вв.
29.	Камень с трехчастной композицией геометрического орнамента знака Х	Мечеть входящий в состав ОКН ФЗ «Мечеть и башня (Багараб-Росотль)», XVI-XVII вв.
30.	Камень с трехчастной композицией геометрического орнамента знака Х	Мечеть входящий в состав ОКН ФЗ «Мечеть и башня (Багараб-Росотль)», XVI-XVII вв.
31.	Камень с геометрическим орнаментом групп стрелок направленных острием друг против друга	Мечеть входящий в состав ОКН ФЗ «Мечеть и башня (Багараб-Росотль)», XVI-XVII вв.
32.	Камень с геометрическим орнаментом квадрата с лучами во все стороны	Мечеть входящий в состав ОКН ФЗ «Мечеть и башня (Багараб-Росотль)», XVI-XVII вв.
33.	Камень с сюжетным орнаментом стилизованного изображения животного с рогами	Мечеть входящий в состав ОКН ФЗ «Мечеть и башня (Багараб-Росотль)», XVI-XVII вв.
34.	Камень с геометрическим орнаментом волны, реки или стилизованного изображения змеи	Мечеть входящий в состав ОКН ФЗ «Мечеть и башня (Багараб-Росотль)», XVI-XVII вв.
35.	Камень с ленточным орнаментом зигзага	Башня входящий в состав ОКН ФЗ «Мечеть и башня (Багараб-Росотль)», XVI-XVII вв.
36.	Камень с христианской символикой креста	Башня входящий в состав ОКН ФЗ «Мечеть и башня (Багараб-Росотль)», XVI-XVII вв.
37.	Камень с изображением лошади	Башня входящий в состав ОКН ФЗ «Мечеть

		и башня (Баграб-Росотль)», XVI-XVII вв.
38.	Резной камень с трехчастной композицией растительно-сюжетного орнамента	Башня входящий в состав ОКН ФЗ «Мечеть и башня (Баграб-Росотль)», XVI-XVII вв.
39.	Резной камень с сюжетным орнаментом всадника с копьем на лошади	Башня входящий в состав ОКН ФЗ «Мечеть и башня (Баграб-Росотль)», XVI-XVII вв.
40.	Камень с христианской символикой креста и круга с точной в середине	Башня входящий в состав ОКН ФЗ «Мечеть и башня (Баграб-Росотль)», XVI-XVII вв.
41.	Камень с изображением лошади	Башня входящий в состав ОКН ФЗ «Мечеть и башня (Баграб-Росотль)», XVI-XVII вв.
42.	Камень с предметным орнаментом солнечных лучей в круге с завитушками	Башня входящий в состав ОКН ФЗ «Мечеть и башня (Баграб-Росотль)», XVI-XVII вв.
43.	Камень с геометрическим орнаментом трех пирамид	на территории Рихурик, входящий в состав ОКН РЗ «Достопримечательное место «Селение Кахиб (старое), XVII-XIX вв.
44.	Камень с сюжетным орнаментом четырех заворачивающих лент в лабиринт	на территории Рихурик, входящий в состав ОКН РЗ «Достопримечательное место «Селение Кахиб (старое), XVII-XIX вв.
45.	Петроглиф с изображением горного козла	на территории Рихурик, входящий в состав ОКН РЗ «Достопримечательное место «Селение Кахиб (старое), XVII-XIX вв.
46.	Камень с сюжетным орнаментом сцены загона аждаха (дракона)	на территории Рихурик, входящий в состав ОКН РЗ «Достопримечательное место «Селение Кахиб (старое), XVII-XIX вв.
47.	Камень с христианской символикой креста	на территории Рихурик, входящий в состав ОКН РЗ «Достопримечательное место «Селение Кахиб (старое), XVII-XIX вв.
48.	Резной камень с композицией сюжетного орнамента птицы и круга разделенного на периоды с четырьмя завитушками	на территории Рихурик, входящий в состав ОКН РЗ «Достопримечательное место «Селение Кахиб (старое), XVII-XIX вв.
49.	Камень с сюжетным орнаментом композиции зигзагов и перечеркнутых квадратов	на ОКН ФЗ «Башня боевая Бакдаб-Росо, XVI-XVII вв.»
50.	Камень с геометрическим орнаментом композиции стрелок направленных в одну сторону	на ОКН ФЗ «Башня боевая Бакдаб-Росо, XVI-XVII вв.»
51.	Камень с геометрическим орнаментом композиции стрелок направленных в одну сторону, вставкой знака Х в квадрате	на ОКН ФЗ «Башня боевая Бакдаб-Росо, XVI-XVII вв.»
52.	Камень с сюжетным орнаментом стилизованного изображения животного с рогами	на ОКН ФЗ «Башня боевая Бакдаб-Росо, XVI-XVII вв.»
53.	Камень с сюжетным орнаментом	на ОКН ФЗ «Башня боевая Бакдаб-Росо,

	стилизованного изображения животного с рогами в прямоугольнике	XVI-XVII вв.»
54.	Камень с сюжетным орнаментом стилизованного изображения животного с рогами в прямоугольнике	на ОКН ФЗ «Башня боевая Бакдаб-Росо, XVI-XVII вв.»
55.	Арочная надоконная орнаментированная каменная перемычка с полукругами	на ОКН ФЗ «Башня боевая Бакдаб-Росо, XVI-XVII вв.»
56.	Камень с сюжетным орнаментом стилизованного изображения животного с рогами	на ОКН ФЗ «Башня боевая Бакдаб-Росо, XVI-XVII вв.»
57.	Камень с сюжетным орнаментом стилизованного изображения животного с рогами	на ОКН ФЗ «Башня боевая Бакдаб-Росо, XVI-XVII вв.»
58.	Камень с двухчастной композицией геометрического орнамента знака Х в квадратах	на территории Бакдаб, входящий в состав ОКН РЗ «Достопримечательное место «Селение Кахиб (старое), XVII-XIX вв.
59.	Камень с владельческой надписью на арабском языке	На квартальной мечети расположенного в границах территории Бакдаб, входящий в состав ОКН РЗ «Достопримечательное место «Селение Кахиб (старое), XVII-XIX вв.

4.2. Эпиграфические надписи и изображения расположенные на наружных и внутренних фасадах стен ОКН ФЗ «Мечеть и башня (Багараб-Росотль), XVI-XVII вв.

Рис.23. Схема местоположений эпиграфических надписей и изображений на ОКН ФЗ «Мечеть и башня (Багараб-Росотль), XVI-XVII вв. Местоположение изображений на восточном и южном фасадах ОКН.

Рис. 24. Фрагмент схемы местоположений эпиграфических надписей и изображений на ОКН ФЗ «Мечеть и башня (Багараб-Росотль), XVI-XVII вв.

Взам.инв.№

Подпись и дата

Инв. № подл.

						Устройство развлекательно-туристического комплекса «Зип-Лайн» и «Подвесной мост» на территории «Урочище Старый Кахиб, Шамильский район, Республика Дагестан»
Изм	Кол	Лист	Ндок	Подпись	Дата	
Разработал		Гаджиев Б				Мероприятия по обеспечению сохранности территорий достопримечательного места
Проверил		Гаджиев А				
ГИП						Эскизный проект: Раздел 3

стадия	Лист	Листов
П	118	198

ООО «НПЦ ТиК»



Позиция 1.

Взам.инв.№

Подпись и дата

Инв. № подл.

						Устройство развлекательно-туристического комплекса «Зип-Лайн» и «Подвесной мост» на территории «Урочище Старый Кахиб, Шамильский район, Республика Дагестан»			
Изм	Кол	Лист	Ndок	Подпись	Дата				
Разработал		Гаджиев Б				Мероприятия по обеспечению сохранности территорий достопримечательного места	стадия	Лист	Листов
Проверил		Гаджиев А					П	119	198
ГИП						Эскизный проект: Раздел 3	ООО «НПЦ ТиК»		
Инженер									

Позиция 2

Позиция 3

Взам.инв.№

Подпись и дата

Инв. № подл.

						Устройство развлекательно-туристического комплекса «Зип-Лайн» и «Подвесной мост» на территории «Урочище Старый Кахиб, Шамильский район, Республика Дагестан»	
Изм	Кол	Лист	Ndок	Подпись	Дата		
Разработал		Гаджиев Б				Мероприятия по обеспечению сохранности территорий достопримечательного места	стадия: П; Лист: 120; Листов: 198
Проверил		Гаджиев А					
ГИП						Эскизный проект: Раздел 3	ООО «НПЦ ТиК»



Позиция 4

Позиция 5

Взам.инв.№

Подпись и дата

Инв. № подл.

						Устройство развлекательно-туристического комплекса «Зип-Лайн» и «Подвесной мост» на территории «Урочище Старый Кахиб, Шамильский район, Республика Дагестан»		
Изм	Кол	Лист	Ndок	Подпись	Дата			
Разработал		Гаджиев Б				Мероприятия по обеспечению сохранности территорий достопримечательного места	стадия	Лист	Листов
Проверил		Гаджиев А					П	121	198
ГИП						Эскизный проект: Раздел 3	ООО «НПЦ ТиК»		
Н.контр.									

Позиция 6

Позиция 7

						Устройство развлекательно-туристического комплекса «Зип-Лайн» и «Подвесной мост» на территории «Урочище Старый Кахиб, Шамильский район, Республика Дагестан»		
Изм	Кол	Лист	Ndок	Подпись	Дата			
Разработал		Гаджиев Б				Мероприятия по обеспечению сохранности территорий достопримечательного места	стадия	Лист	Листов
Проверил		Гаджиев А					П	122	198
ГИП						Эскизный проект: Раздел 3	ООО «НПЦ ТиК»		
Инв. № подл.		Подпись и дата		Взам.инв.№					

Позиция 8



Позиция 9

Позиция 10

Позиция 11

						Устройство развлекательно-туристического комплекса «Зип-Лайн» и «Подвесной мост» на территории «Урочище Старый Кахиб, Шамильский район, Республика Дагестан»		
Изм	Кол	Лист	Ndок	Подпись	Дата			
Разработал		Гаджиев Б				Мероприятия по обеспечению сохранности территорий достопримечательного места	стадия	Лист	Листов
Проверил		Гаджиев А					П	124	198
ГИП						Эскизный проект: Раздел 3	ООО «НПЦ ТиК»		
Инв. № подл.									

Взам.инв.№

Подпись и дата

Позиция 12

Позиция 13

Взам.инв.№

Подпись и дата

Инв. № подл.

						Устройство развлекательно-туристического комплекса «Зип-Лайн» и «Подвесной мост» на территории «Урочище Старый Кахиб, Шамильский район, Республика Дагестан»		
Изм	Кол	Лист	Ndок	Подпись	Дата			
Разработал		Гаджиев Б				Мероприятия по обеспечению сохранности территорий достопримечательного места	стадия	Лист	Листов
Проверил		Гаджиев А					П	125	198
ГИП						Эскизный проект: Раздел 3	ООО «НПЦ ТиК»		
Инженер									

Позиция 14

Позиция 15

Взам.инв.№

Подпись и дата

Инв. № подл.

						Устройство развлекательно-туристического комплекса «Зип-Лайн» и «Подвесной мост» на территории «Урочище Старый Кахиб, Шамильский район, Республика Дагестан»			
Изм	Кол	Лист	Ndок	Подпись	Дата				
Разработал		Гаджиев Б				Мероприятия по обеспечению сохранности территорий достопримечательного места	стадия	Лист	Листов
Проверил		Гаджиев А					П	126	198
ГИП						Эскизный проект: Раздел 3	ООО «НПЦ ТиК»		
Инженер									

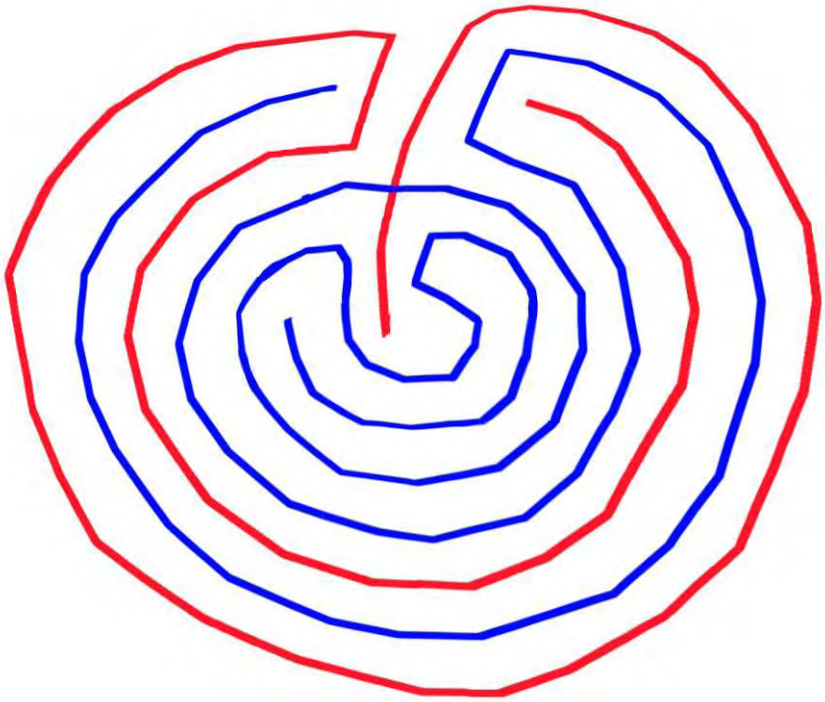

Позиция 16

						Устройство развлекательно-туристического комплекса «Зип-Лайн» и «Подвесной мост» на территории «Урочище Старый Кахиб, Шамильский район, Республика Дагестан»		
Изм	Кол	Лист	Nдок	Подпись	Дата			
Разработал		Гаджиев Б				Мероприятия по обеспечению сохранности территорий достопримечательного места	стадия	Лист	Листов
Проверил		Гаджиев А					П	127	198
ГИП						Эскизный проект: Раздел 3	ООО «НПЦ ТиК»		
Инженер									

Взам.инв.№

Подпись и дата

Инв. № подп.

Позиция 17

Позиция 18

Взам.инв.№

Подпись и дата

Инв. № подл.

						Устройство развлекательно-туристического комплекса «Зип-Лайн» и «Подвесной мост» на территории «Урочище Старый Кахиб, Шамильский район, Республика Дагестан»
Изм	Кол	Лист	Ndок	Подпись	Дата	
Разработал		Гаджиев Б				Мероприятия по обеспечению сохранности территорий достопримечательного места
Проверил		Гаджиев А				
ГИП						Эскизный проект: Раздел 3

стадия	Лист	Листов
П	128	198

ООО «НПЦ ТиК»

Позиция 19

Позиция 20

Взам.инв.№

Подпись и дата

Инв. № подл.

						Устройство развлекательно-туристического комплекса «Зип-Лайн» и «Подвесной мост» на территории «Урочище Старый Кахиб, Шамильский район, Республика Дагестан»		
Изм	Кол	Лист	Ndок	Подпись	Дата			
Разработал		Гаджиев Б				Мероприятия по обеспечению сохранности территорий достопримечательного места	стадия	Лист	Листов
Проверил		Гаджиев А					П	129	198
ГИП						Эскизный проект: Раздел 3	ООО «НПЦ ТиК»		
Инженер									

Позиция 21

Позиция 22

Взам.инв.№

Подпись и дата

Инв. № подл.

						Устройство развлекательно-туристического комплекса «Зип-Лайн» и «Подвесной мост» на территории «Урочище Старый Кахиб, Шамильский район, Республика Дагестан»	
Изм	Кол	Лист	Ndок	Подпись	Дата		
Разработал		Гаджиев Б				Мероприятия по обеспечению сохранности территорий достопримечательного места	стадия: П; Лист: 130; Листов: 198
Проверил		Гаджиев А					
ГИП						Эскизный проект: Раздел 3	ООО «НПЦ ТиК»
Инспектор							

Позиция 23

Позиция 24

Взам.инв.№

Подпись и дата

Инв. № подл.

						Устройство развлекательно-туристического комплекса «Зип-Лайн» и «Подвесной мост» на территории «Урочище Старый Кахиб, Шамильский район, Республика Дагестан»			
Изм	Кол	Лист	Ndок	Подпись	Дата				
Разработал		Гаджиев Б				Мероприятия по обеспечению сохранности территорий достопримечательного места	стадия	Лист	Листов
Проверил		Гаджиев А					П	131	198
ГИП						Эскизный проект: Раздел 3	ООО «НПЦ ТиК»		
Инспектор									

Позиция 25

Позиция 26

Позиция 27

Позиция 28

Позиция 29

Позиция 30

Взам.инв.№

Подпись и дата

Инв. № подл.

						Устройство развлекательно-туристического комплекса «Зип-Лайн» и «Подвесной мост» на территории «Урочище Старый Кахиб, Шамильский район, Республика Дагестан»		
Изм	Кол	Лист	Ndок	Подпись	Дата			
Разработал		Гаджиев Б				Мероприятия по обеспечению сохранности территорий достопримечательного места	стадия	Лист	Листов
Проверил		Гаджиев А					П	134	198
ГИП						Эскизный проект: Раздел 3	ООО «НПЦ ТиК»		
Н.контр.									

Позиция 31

Позиция 32

Взам.инв.№

Подпись и дата

Инв. № подл.

						Устройство развлекательно-туристического комплекса «Зип-Лайн» и «Подвесной мост» на территории «Урочище Старый Кахиб, Шамильский район, Республика Дагестан»		
Изм	Кол	Лист	Ndок	Подпись	Дата			
Разработал		Гаджиев Б				Мероприятия по обеспечению сохранности территорий достопримечательного места	стадия	Лист	Листов
Проверил		Гаджиев А					П	135	198
ГИП						Эскизный проект: Раздел 3	ООО «НПЦ ТиК»		
Н.контр.									

Позиция 33

Позиция 34

Взам.инв.№

Подпись и дата

Инв. № подл.

						Устройство развлекательно-туристического комплекса «Зип-Лайн» и «Подвесной мост» на территории «Урочище Старый Кахиб, Шамильский район, Республика Дагестан»		
Изм	Кол	Лист	Ndок	Подпись	Дата			
Разработал		Гаджиев Б				Мероприятия по обеспечению сохранности территорий достопримечательного места	стадия	Лист	Листов
Проверил		Гаджиев А					П	136	198
ГИП						Эскизный проект: Раздел 3	ООО «НПЦ ТиК»		
Инженер									

Позиция 35

Позиция 36

Взам.инв.№

Подпись и дата

Инв. № подл.

						Устройство развлекательно-туристического комплекса «Зип-Лайн» и «Подвесной мост» на территории «Урочище Старый Кахиб, Шамильский район, Республика Дагестан»			
Изм	Кол	Лист	Ндок	Подпись	Дата				
Разработал		Гаджиев Б				Мероприятия по обеспечению сохранности территорий достопримечательного места	стадия	Лист	Листов
Проверил		Гаджиев А					П	137	198
ГИП						Эскизный проект: Раздел 3	ООО «НПЦ ТиК»		

Позиция 37

Позиция 38

Взам.инв.№

Подпись и дата

Инв. № подл.

						Устройство развлекательно-туристического комплекса «Зип-Лайн» и «Подвесной мост» на территории «Урочище Старый Кахиб, Шамильский район, Республика Дагестан»		
Изм	Кол	Лист	Ndок	Подпись	Дата			
Разработал		Гаджиев Б				Мероприятия по обеспечению сохранности территорий достопримечательного места	стадия	Лист	Листов
Проверил		Гаджиев А					П	138	198
ГИП						Эскизный проект: Раздел 3	ООО «НПЦ ТиК»		
Инженер									

Позиция 39

Позиция 40

Взам.инв.№

Подпись и дата

Инв. № подл.

						Устройство развлекательно-туристического комплекса «Зип-Лайн» и «Подвесной мост» на территории «Урочище Старый Кахиб, Шамильский район, Республика Дагестан»		
Изм	Кол	Лист	Ндок	Подпись	Дата			
Разработал		Гаджиев Б				Мероприятия по обеспечению сохранности территорий достопримечательного места	стадия	Лист	Листов
Проверил		Гаджиев А					П	140	198
ГИП						Эскизный проект: Раздел 3	ООО «НПЦ ТиК»		
Н.контр.									

Позиция 41

Позиция 42

Взам.инв.№

Подпись и дата

Инв. № подл.

						Устройство развлекательно-туристического комплекса «Зип-Лайн» и «Подвесной мост» на территории «Урочище Старый Кахиб, Шамильский район, Республика Дагестан»		
Изм	Кол	Лист	Ndок	Подпись	Дата			
Разработал		Гаджиев Б				Мероприятия по обеспечению сохранности территорий достопримечательного места	стадия	Лист	Листов
Проверил		Гаджиев А					П	142	198
ГИП						Эскизный проект: Раздел 3	ООО «НПЦ ТиК»		
Инженер									

3.2. Изображения расположенные на внутреннем фасаде стены жилого домостроения в границах территории ОКН «Достопримечательное место «Селение Кахиб (старое) XVII-XIX вв» (Рихурик).

ив друга.

ентом знака X.

ок; 3) композицией косых линий

ив друга.

ени.

иоды с четырьмя

ну.
ну, вставкой

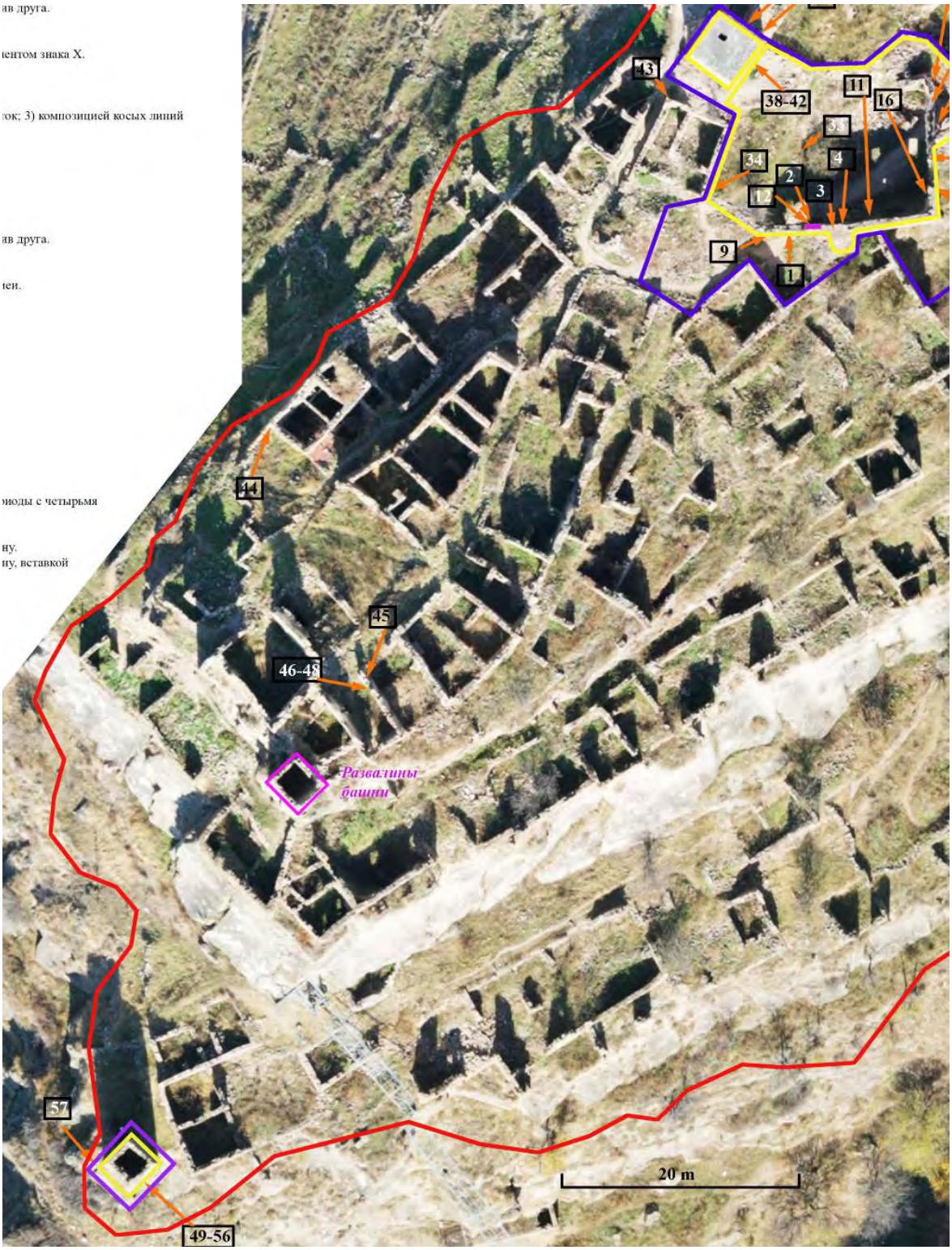

Рис. 25. Фрагмент схемы местоположений эпиграфических надписей и изображений на ОКН ФЗ «Мечеть и башня (Багараб-Росотль), XVI-XVII вв.(позиции 43-48)

						Устройство развлекательно-туристического комплекса «Зип-Лайн» и «Подвесной мост» на территории «Урочище Старый Кахиб, Шамильский район, Республика Дагестан»		
Изм	Кол	Лист	Ндок	Подпись	Дата			
Разработал		Гаджиев Б				Мероприятия по обеспечению сохранности территорий достопримечательного места	стадия	Лист	Листов
Проверил		Гаджиев А					П	143	198
ГИП						Эскизный проект: Раздел 3	ООО «НПЦ ТиК»		

Взам.инв.№ | Подпись и дата | Инв. № подл.

Позиция 43

Позиция 43

Взам.инв.№

Подпись и дата

Инв. № подл.

						Устройство развлекательно-туристического комплекса «Зип-Лайн» и «Подвесной мост» на территории «Урочище Старый Кахиб, Шамильский район, Республика Дагестан»			
Изм	Кол	Лист	Ndок	Подпись	Дата				
Разработал		Гаджиев Б				Мероприятия по обеспечению сохранности территорий достопримечательного места	стадия	Лист	Листов
Проверил		Гаджиев А					П	144	198
ГИП						Эскизный проект: Раздел 3	ООО «НПЦ ТиК»		
Инженер									

Позиция 44

Позиция 45



Позиция 46

Позиция 47

Позиция 48

Взам.инв.№

Подпись и дата

Инв. № подл.

						Устройство развлекательно-туристического комплекса «Зип-Лайн» и «Подвесной мост» на территории «Урочище Старый Кахиб, Шамильский район, Республика Дагестан»		
Изм	Кол	Лист	Ndок	Подпись	Дата			
Разработал		Гаджиев Б				Мероприятия по обеспечению сохранности территорий достопримечательного места	стадия	Лист	Листов
Проверил		Гаджиев А					П	147	198
ГИП						Эскизный проект: Раздел 3	ООО «НПЦ ТиК»		
Инженер									

ив друга.

ентом знака Х.

ок; 3) композицией косых линий

ив друга.

еи.

иоды с четырьмя

ну.
ну, вставкой

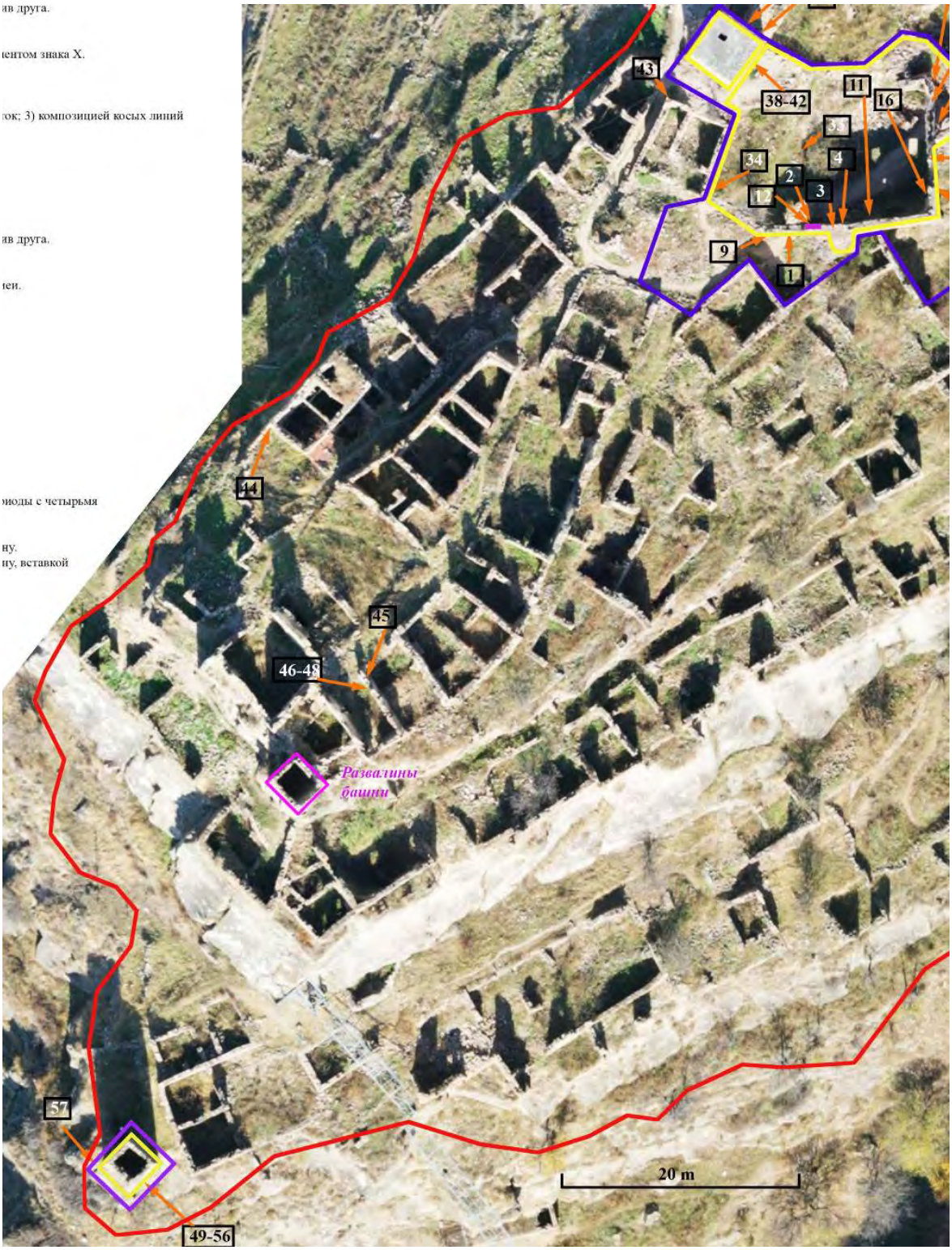

Рис. 26. Фрагмент схемы местоположений эпиграфических надписей и изображений на ОКН ФЗ «Мечеть и башня (Баграб-Росотль), XVI-XVII вв.(позиции 49-57)

						Устройство развлекательно-туристического комплекса «Зип-Лайн» и «Подвесной мост» на территории «Урочище Старый Кахиб, Шамильский район, Республика Дагестан»		
Изм	Кол	Лист	Ндок	Подпись	Дата			
Разработал		Гаджиев Б				Мероприятия по обеспечению сохранности территорий достопримечательного места	стадия	Лист	Листов
Проверил		Гаджиев А					П	148	198
ГИП						Эскизный проект: Раздел 3	ООО «НПЦ ТиК»		

Взам.инв.№

Подпись и дата

Инв. № подл.

Позиция 49

Позиция **50**

Взам.инв.№

Подпись и дата

Инв. № подл.

						Устройство развлекательно-туристического комплекса «Зип-Лайн» и «Подвесной мост» на территории «Урочище Старый Кахиб, Шамильский район, Республика Дагестан»			
Изм	Кол	Лист	Ndок	Подпись	Дата				
Разработал		Гаджиев Б				Мероприятия по обеспечению сохранности территорий достопримечательного места	стадия	Лист	Листов
Проверил		Гаджиев А					П	149	198
ГИП						Эскизный проект: Раздел 3	ООО «НПЦ ТиК»		
Инженер									

Позиция **51**

Позиция **52**

Взам.инв.№

Подпись и дата

Инв. № подл.

						Устройство развлекательно-туристического комплекса «Зип-Лайн» и «Подвесной мост» на территории «Урочище Старый Кахиб, Шамильский район, Республика Дагестан»		
Изм	Кол	Лист	Ndок	Подпись	Дата			
Разработал		Гаджиев Б				Мероприятия по обеспечению сохранности территорий достопримечательного места	стадия	Лист	Листов
Проверил		Гаджиев А					П	150	198
ГИП						Эскизный проект: Раздел 3	ООО «НПЦ ТиК»		
Н.контр.									

Позиция **53**

Позиция **54**

Взам.инв.№

Подпись и дата

Инв. № подл.

						Устройство развлекательно-туристического комплекса «Зип-Лайн» и «Подвесной мост» на территории «Урочище Старый Кахиб, Шамильский район, Республика Дагестан»			
Изм	Кол	Лист	Ндок	Подпись	Дата				
Разработал		Гаджиев Б				Мероприятия по обеспечению сохранности территорий достопримечательного места	стадия	Лист	Листов
Проверил		Гаджиев А					П	151	198
ГИП						Эскизный проект: Раздел 3	ООО «НПЦ ТиК»		
Н.контр.									

Позиция **55**

Изм	Кол	Лист	Ndок	Подпись	Дата	Устройство развлекательно-туристического комплекса «Зип-Лайн» и «Подвесной мост» на территории «Урочище Старый Кахиб, Шамильский район, Республика Дагестан»		
Разработал		Гаджиев Б				Мероприятия по обеспечению сохранности территорий достопримечательного места	стадия	Лист	Листов
Проверил		Гаджиев А					П	152	198
ГИП						Эскизный проект: Раздел 3	ООО «НПЦ ТиК»		
Инженер									

Взам.инв.№

Подпись и дата

Инв. № подл.

Позиция **56**

Позиция **57**

Взам.инв.№

Подпись и дата

Инв. № подл.

						Устройство развлекательно-туристического комплекса «Зип-Лайн» и «Подвесной мост» на территории «Урочище Старый Кахиб, Шамильский район, Республика Дагестан»		
Изм	Кол	Лист	Ndок	Подпись	Дата			
Разработал		Гаджиев Б				Мероприятия по обеспечению сохранности территорий достопримечательного места	стадия	Лист	Листов
Проверил		Гаджиев А					П	153	198
ГИП						Эскизный проект: Раздел 3	ООО «НПЦ ТиК»		
Н.контр.									

Часть 5.
Материалы фотофиксации современного состояния территории исторического поселения

Рис. 27. Вид территории ОКН ФЗ «Мечеть и башня (Багараб-Росотль), XVI-XVII вв.»

Рис. 28. Вид территории ОКН ФЗ «Мечеть и башня (Багараб-Росотль), XVI-XVII вв.»

Рис. 29. Вид территории ОКН ФЗ «Мечеть и башня (Багараб-Росотль), XVI-XVII вв.»

Рис. 30. Вид территории ОКН ФЗ «Мечеть и башня (Багараб-Росотль), XVI-XVII вв.»



Рис. 31. Вид территории ОКН ФЗ «Мечеть и башня (Багараб-Росотль), XVI-XVII вв.»

Взам.инв.№

Подпись и дата

Инв. № подл.

						Устройство развлекательно-туристического комплекса «Зип-Лайн» и «Подвесной мост» на территории «Урочище Старый Кахиб, Шамильский район, Республика Дагестан»		
Изм	Кол	Лист	Ндок	Подпись	Дата			
Разработал		Гаджиев Б				Мероприятия по обеспечению сохранности территорий достопримечательного места	стадия	Лист	Листов
Проверил		Гаджиев А					П	156	198
ГИП						Эскизный проект: Раздел 3	ООО «НПЦ ТиК»		
Инженер									

Рис. 32. Вид территории ОКН ФЗ «Мечеть и башня (Багараб-Росотль), XVI-XVII вв.»

Рис. 33. Вид фасада южной стены ОКН ФЗ «Мечеть и башня (Багараб-Росотль), XVI-XVII вв.»

Рис. 34. Вид фасада южной стены ОКН ФЗ «Мечеть и башня (Багараб-Росотль), XVI-XVII вв.»

Рис. 35. Вид территории ОКН РЗ «Достопримечательное место «Селение Кахиб (старое), XVII-XIX вв.»

Взам.инв.№

Подпись и дата

Инв. № подл.

						Устройство развлекательно-туристического комплекса «Зип-Лайн» и «Подвесной мост» на территории «Урочище Старый Кахиб, Шамильский район, Республика Дагестан»		
Изм	Кол	Лист	Ndок	Подпись	Дата			
Разработал		Гаджиев Б				Мероприятия по обеспечению сохранности территорий достопримечательного места	стадия	Лист	Листов
Проверил		Гаджиев А					П	158	198
ГИП						Эскизный проект: Раздел 3	ООО «НПЦ ТиК»		

Рис. 36. Вид села Рихурик, входящий в состав ОКН РЗ «Достопримечательное место «Селение Кахиб (старое), XVII-XIX вв.»

Рис. 37. Вид села Рихурик, входящий в состав ОКН РЗ «Достопримечательное место «Селение Кахиб (старое), XVII-XIX вв.»

Рис. 38. Вид села Рихурик, входящий в состав ОКН РЗ «Достопримечательное место «Селение Кахиб (старое), XVII-XIX вв.»

Рис. 39. Вид села Рихурик, входящий в состав ОКН РЗ «Достопримечательное место «Селение Кахиб (старое), XVII-XIX вв.»

Рис. 40. Вид села Рихурик, входящий в состав ОКН РЗ «Достопримечательное место «Селение Кахиб (старое), XVII-XIX вв.»

Рис. 41. Вид села Рихурик, входящий в состав ОКН РЗ «Достопримечательное место «Селение Кахиб (старое), XVII-XIX вв.»

Рис. 42. Вид села Рихурик, входящий в состав ОКН РЗ «Достопримечательное место «Селение Кахиб (старое), XVII-XIX вв.»

Рис. 43. Вид на ВОКН «Жилой дом, XIX в.»

						Устройство развлекательно-туристического комплекса «Зип-Лайн» и «Подвесной мост» на территории «Урочище Старый Кахиб, Шамильский район, Республика Дагестан»		
Изм	Кол	Лист	Ндок	Подпись	Дата			
Разработал		Гаджиев Б				Мероприятия по обеспечению сохранности территорий достопримечательного места	стадия	Лист	Листов
Проверил		Гаджиев А					П	162	198
ГИП						Эскизный проект: Раздел 3	ООО «НПЦ ТиК»		
Инженер									

Взам.инв.№

Подпись и дата

Инв. № подл.

Рис. 44. Вид села Рихурик, входящий в состав ОКН РЗ «Достопримечательное место «Селение Кахиб (старое), XVII-XIX вв.». Руинированный остаток дозорной башни.

Рис. 45. Вид села Рихурик, входящий в состав ОКН РЗ «Достопримечательное место «Селение Кахиб (старое), XVII-XIX вв.» Руинированный остаток дозорной башни.

Взам.инв.№

Подпись и дата

Инв. № подл.

						Устройство развлекательно-туристического комплекса «Зип-Лайн» и «Подвесной мост» на территории «Урочище Старый Кахиб, Шамильский район, Республика Дагестан»		
Изм	Кол	Лист	Ndок	Подпись	Дата			
Разработал		Гаджиев Б				Мероприятия по обеспечению сохранности территорий достопримечательного места	стадия	Лист	Листов
Проверил		Гаджиев А					П	163	198
ГИП						Эскизный проект: Раздел 3	ООО «НПЦ ТиК»		
Инженер									

Рис. 46. Вид села Рихурик, входящий в состав ОКН РЗ «Достопримечательное место «Селение Кахиб (старое), XVII-XIX вв.». Руинированный остаток башни.

Рис. 47. Вид села Рихурик, входящий в состав ОКН РЗ «Достопримечательное место «Селение Кахиб (старое), XVII-XIX вв.». Руины домостроения наиба Шамиля – Карта Рамазана.

Рис. 48. Вид территории ранее выявленнего объекты археологического наследия «Кахибское поселение»

Рис. 49. Вид на села Рихурик Бакдаб, входящих в состав ОКН Р3 «Достопримечательное место «Селение Кахиб (старое), XVII-XIX вв.»

Рис. 50. Вид села Бакдаб, входящий в состав ОКН РЗ «Достопримечательное место «Селение Кахиб (старое), XVII-XIX вв.»

Рис. 51. Вид села Бакдаб, входящий в состав ОКН РЗ «Достопримечательное место «Селение Кахиб (старое), XVII-XIX вв.»

Рис. 52. Вид села Бакдаб, входящий в состав ОКН РЗ «Достопримечательное место «Селение Кахиб (старое), XVII-XIX вв.». Руинированные остатки башни.

Рис. 53. Вид села Бакдаб, входящий в состав ОКН РЗ «Достопримечательное место «Селение Кахиб (старое), XVII-XIX вв.». Руинированные остатки квартальной мечети.

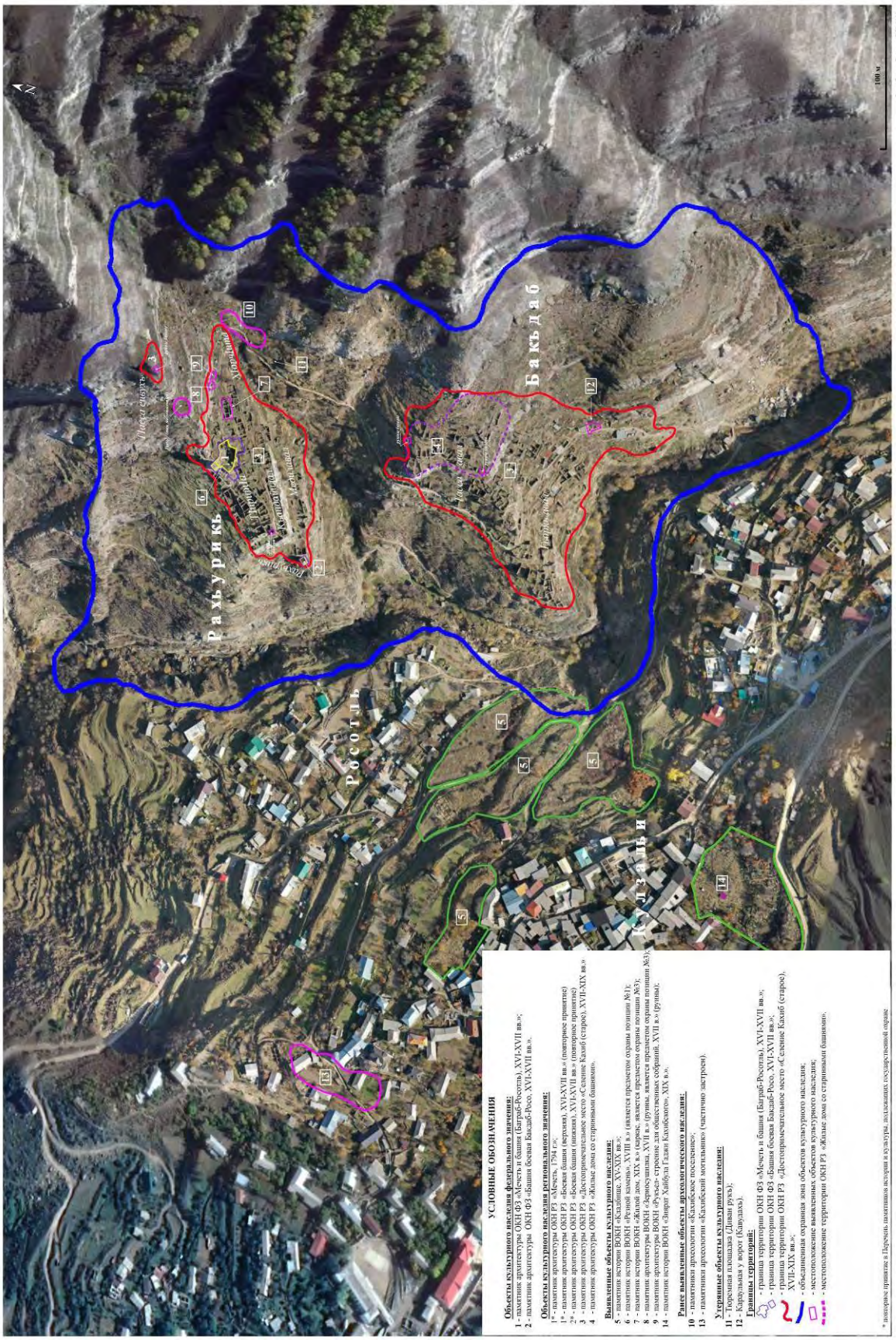

Рис. 54. Ситуационный план территории исторического поселения «Село Кахиб»

						Устройство развлекательно-туристического комплекса «Зип-Лайн» и «Подвесной мост» на территории «Урочище Старый Кахиб, Шамильский район, Республика Дагестан»	
Изм	Кол	Лист	Ndок	Подпись	Дата		
Разработал		Гаджиев Б				Мероприятия по обеспечению сохранности территорий достопримечательного места	стадия: П; Лист: 168; Листов: 198
Проверил		Гаджиев А					
ГИП						Эскизный проект: Раздел 3	ООО «НПЦ ТиК»

Взам.инв.№ | Подпись и дата | Инв. № подл.

Часть 6.
Сведения о расположении проектируемой застройки по отношению к объекту (ам) культурного наследия и к границам его (их) территории

6.1. Сведения о проектируемом объекте застройки

Во исполнение требований к обеспечению доступа граждан Российской Федерации, иностранных граждан и лиц без гражданства к объекту культурного наследия, включенному в реестр согласно ст.47.4 Федерального закона от 25.06.2002 N 73-ФЗ «*Об объектах культурного наследия (памятниках истории и культуры) народов Российской Федерации*», и обеспечения финансирования мероприятий, обеспечивающих выполнение требований к обеспечению доступа граждан Российской Федерации, иностранных граждан и лиц без гражданства к объекту культурного наследия к лицам указанные в п.11 ст. 47.6 указанного закона, а также требований установленных приказом Агентства по охране культурного наследия РД №70 от 20.01.2022 «*Об утверждении охранного обязательства собственника или иного законного владельца объекта культурного наследия, включенного в Единый государственный реестр объектов культурного наследия (памятников истории и культуры) народов Российской Федерации «Мечеть и башня (Багараб - Росотль)», XVI - XVII вв., расположенного по адресу: Республика Дагестан, Шамильский район, с. Кахиб*» **проектом по титулу «*Устройство развлекательно-туристического комплекса «Зип-Лайн» и «Подвесной мост» на территории «Урочище Старый Кахиб, Шамильский район, Республика Дагестан*» предусматривается обеспечение безопасного доступа на территорию объекта культурного наследия, в обход участков камнепада.**

Проектом предусмотрено устройство двух площадок (стартовой и финишной) для размещения объекта «Зип-лайн», а также двух площадок для устройства объекта «Подвесной мост».

Размещение стартовой площадки объекта «Зип-лайн» предусмотрено на северо-восточной окраине центральной части с.Кахиб. Размещение финишной площадки предусмотрено под скальным массивом на северо-западной окраине развалин с.Бакдаб в 5-х метрах выше тропы ведущей из развалин села Бакдаб к развалинам села Рахурик.

В состав застройки площадок входят силовая рама, на которую натянуты рабочие тросы (тросовый пролет), настилов площадок и ограждающие конструкции. Ограждающие конструкции крепится по периметру металлической конструкции настилов площадок.

Пролет тросовых линий комплекса линейного транспортного инфраструктуры объекта «Зип-Лайн» составляет 307 м.

Пример конструкции площадок представлены на нижеследующих рисунках.

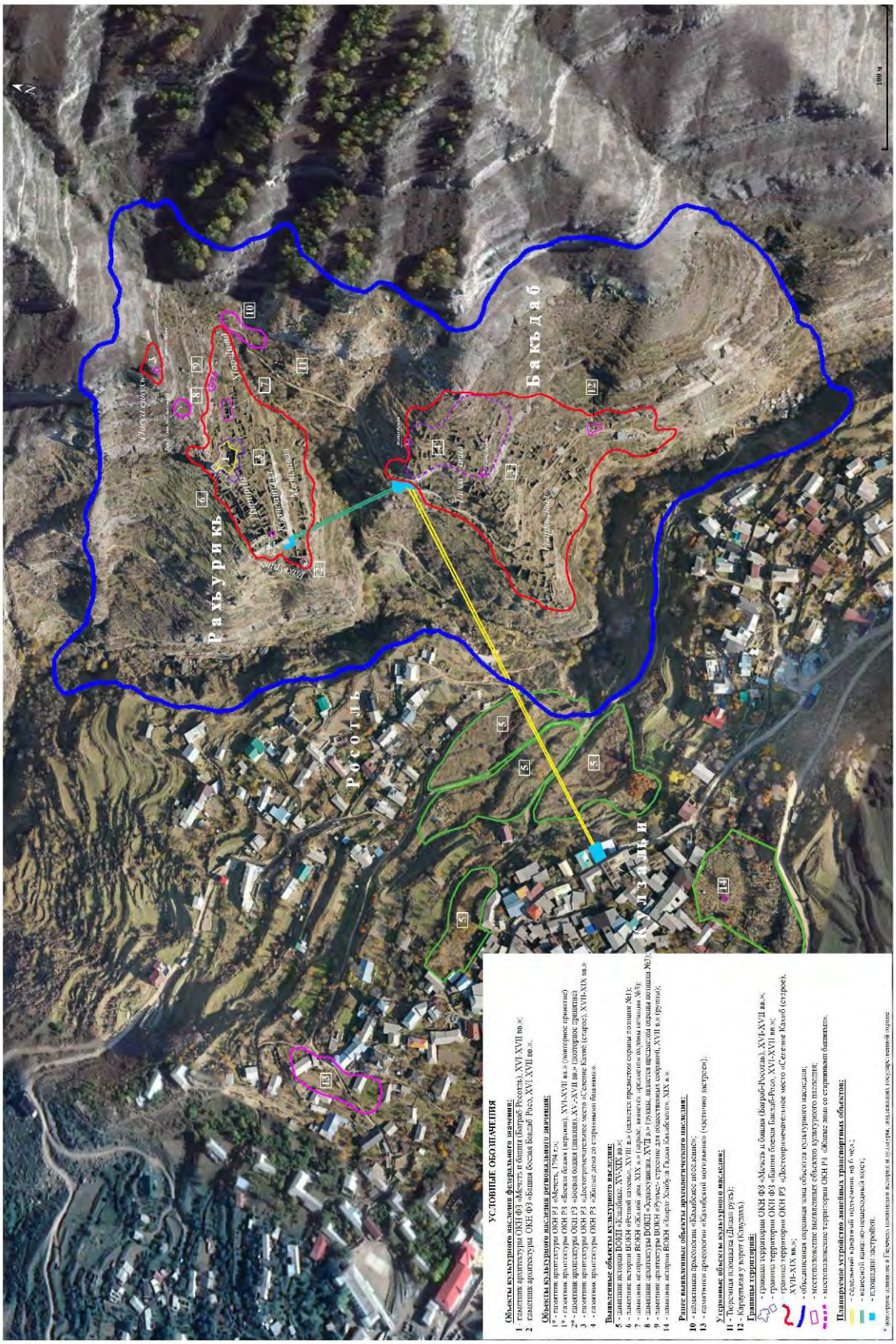

Рис. 55. Ситуационный план территории исторического поселения «Село Кахиб» с показанием размещения площадок застройки для устройства комплекса линейного транспортной инфраструктуры объекта.

						Устройство развлекательно-туристического комплекса «Зип-Лайн» и «Подвесной мост» на территории «Урочище Старый Кахиб, Шамильский район, Республика Дагестан»		
Изм	Кол	Лист	Ндок	Подпись	Дата			
Разработал		Гаджиев Б				Мероприятия по обеспечению сохранности территорий достопримечательного места	стадия	Лист	Листов
Проверил		Гаджиев А					П	170	198
ГИП						Эскизный проект: Раздел 3	ООО «НПЦ ТиК»		

Взам.инв.№ | Подпись и дата | Инв. № подл.

Рис. 56. Визуализация варианта исполнения стартовой площадки объекта «Зип-Лайн».

Размещение стартовой площадки объекта «Подвесной мост» предусмотрено на северо-западной окраине развалин с.Бакдаб в 5-х метрах ниже тропы ведущей из развалин села Бакдаб к развалинам села Рахурик. А размещение финишной площадки предусмотрено под скальным массивом расположенное на юго-западной окраине развалинам села Рахурик.

Пролет тросовых линий комплекса линейного транспортного инфраструктуры объекта «Подвесной мост» составляет 97 м.

Конструкция стартовой и финишной площадок объекта «Подвесной мост состоит стальных опорных конструкций (пилоны или силовые рамы) на которую натянуты рабочие тросы (тросовый пролет) для крепления пешеходного полотна, настил площадок и ограждающие конструкции. Принципиально подвесной мост выглядит следующим образом: на специальные сооружения, или как их называют пилоны, которые расположены на стартовой и финишной части моста, подвешиваются тросы, которые представляют собой основные элементы несущей конструкции. Уже к данным несущим тросам происходит подвешивания балок, которые имеют вертикальное положение. Данные части моста предназначены для крепления к ним полотна, которое становится пешеходной частью. Тросы, которые являются основными, не прекращаются на пилонах, а продолжаются до стартовой и финишной площадок, где укрепляются на уровне земли. Как правило, такое продолжение протяженности тросов обусловлено дополнительной фиксацией всей конструкции моста.



Рис. 57. Визуализация исполнения объекта «Подвесной мост».

Рис. 58. Визуализация исполнения стартовой и финишной площадок объекта «Подвесной мост».

6.2. Описание установленных режимов использования земель и требования к градостроительным регламентам

Вся территория старого села Кахиб, является объектом культурного наследия регионального значения (постановление Правительства Республики Дагестан от 28.01.1997 № 11), в едином государственном реестре объектов культурного наследия РФ значится как «Достопримечательное место «Селение Кахиб (старое) XVII-XIX вв.». Также, под государственной охраной находятся «Жилые дома со старинными башнями» (постановление Совета министров РД от 15.08.1975 № 289). Для этих объектов приказом Дагнаследия установлены границы территории объекта культурного наследия «Селение Кахиб (старое) XVII-XIX вв.» включая ОКН «Жилые дома со старинными башнями», а также режимы их использования (см. Часть 3 настоящей разработки). Из-за сложного рельефа территория ОКН «Достопримечательное место «Селение Кахиб (старое) XVII-XIX вв.» разделенные на три отдельные участки.

В границах этой территории ОКН «Достопримечательное место «Селение Кахиб (старое) XVII-XIX вв.» находятся еще два памятника:

- объект культурного наследия федерального значения – Ансамбль «Мечеть и башня (Баграб-Росотль), XVI – XVII вв.», принятый под охрану постановлением СМ РСФСР №1327 от 30.08.1960 г. (в ансамбль входят: мечеть, XVI – XVII вв. (так же принятая под государственную охрану как объект культурного наследия регионального значения «Мечеть, 1794 г.» постановлением Правительства Республики Дагестан от 28.01.1997 г. №11); оборонительная башня «Баграб-Росотль» (так же принятая под государственную охрану как объект культурного наследия регионального значения «Боевая башня (верхняя), XVI – XVII вв.» постановлением Правительства Республики Дагестан от 28.01.1997 г. №11);
- объект культурного наследия федерального значения «Боевая башня «Бакдаб-Росо, XVI - XVII вв.», принятый под государственную охрану постановлением СМ РСФСР №624 от 04.12.1974 г., так же принят под государственную охрану как объект культурного наследия регионального значения «Боевая башня (нижняя), XVI – XVII вв.» постановлением Правительства Республики Дагестан от 28.01.1997 г №11.

Для этих объектов так же объектов культурного наследия установлены границы территории и режимы их использования, согласно нижеследующим приказом Дагнаследия (см. Часть 3 настоящей разработки); см. позиции А) -В) настоящей части данной части).

Кроме того, «Село Кахиб» (Шамильский район), согласно постановлению Правительства РД от 25 августа 2015 года №251 включен в «Перечень исторических поселений регионального значения, имеющих особое значение для истории и культуры Республики Дагестан» (см. Часть 3 настоящей разработки).

Охранные зоны, режимы использования земель и земельных участков и требования к градостроительным регламентам по вышеуказанным территориям по настоящее время еще не установлены. Ниже представляем проект единая зона охраняемого природного ландшафта на стадии завершения обсуждения Акта ГИКЭ к материалом по установлению охранной зоны и согласования принятия нормативного акта.

А) Режимы использования единой территории объектов культурного наследия регионального значения «Селение Кахиб (старое) XVIIXIX вв.» и «Жилые дома со старинными башнями»[136]

[136] Утвержден приказом Дагнаследия №5/19 от 14.02.2019

1. На территории объекта культурного наследия разрешается:

1.1. проведение работ по сохранению, реставрации и приспособлению памятника, его частей и архитектурных деталей на основе историко-архивных, археологических, инженерных исследований и по утвержденным проектам сохранения памятника;

1.2. воссоздание утраченных элементов объекта культурного наследия, исторической планировки с разработкой научного обоснования, проекта воссоздания по заданию государственного органа охраны объектов культурного наследия и утвержденному в установленном порядке проекту;

1.3. прокладка, ремонт и модернизация подземных инженерных коммуникаций, не наносящих ущерба объекту культурного наследия и не затрагивающих его предмет охраны , но необходимых для его функционирования;

1.4. ведение хозяйственной деятельности, не противоречащей требованиям обеспечения сохранности объекта культурного наследия и позволяющей обеспечить функционирование объекта культурного наследия в современных условиях, согласно разработанному разделу по сохранению объекта культурного наследия, согласованному с госорганом и при наличии Акта государственной историко-культурной экспертизы;

1.5. установка информационных знаков и указателей (не выше первого этажа, выполненных в виде объемных букв высотой не более 50 см), не из меняющих сложившееся визуальное восприятие объектов культурного наследия;

1.6. установка временных сооружений в рамках проведения планируемых сезонных культурно - массовых мероприятий и элементов информационно декоративного оформления событийного характера (мобильные информационные конструкции), включая праздничное оформление, с последующим демонтажем всех возведенных сооружений и проведением работ по благоустройству (восстановлению) нарушенных участков территории объекта;

1.7. установка элементов архитектурной подсветки объектов культурного наследия в рамках специальных проектов, направленных на популяризацию и улучшение экспонирования объекта культурного наследия, по согласованным в установленном порядке проектам;

1.8. благоустройство и озеленение с использованием элементов, не нарушающих визуального восприятия объектов культурного наследия, выявленных объектов культурного наследия;

1.9. размещение временных объектов питания и обслуживания туристов (летних кафе, террас, торговых павильонов и т. д.);

1.10. принятие мер для обеспечения доступа мал о мобильных групп граждан к объектам культурного наследия;

1.11. архитектурные и археологические исследования;

1.12. инженерные изыскания;

1.13. обеспечение мер пожарной безопасности;

1.14. обеспечение мер экологической безопасности.

2. На территории объекта культурного наследия запрещается:

2.2. проведение земляных, строительных, мелиоративных и иных работ, за исключением работ по сохранению объекта культурного наследия или его отдельных элементов, сохранению историко-градостроительной или природной среды объекта культурного наследия;

2.3. создание разрушающих вибрационных нагрузок динамическим воздействием на грунты в зоне их взаимодействия с объектом культурного наследия;

2.4. прокладка инженерных сетей (теплотрасс, газопроводов, электрокабелей, линий телефонной связи и др.) надземным способом, и нарушающих подземные части памятника или гидрологический режим территории;

2.5. размещение любых рекламных конструкций на объектах культурного наследия и на территории объекта культурного наследия за исключением связанных с деятельностью по популяризации объектов культурного наследия;
2.6. установка на фасадах, крышах объектов культурного наследия кондиционеров, телеантенн, тарелок спутниковой связи, а также других средств технического обеспечения;
2. 7. проезд автомототранспорта вне отведенных для этих целей дорог и площадок;
2.8. размещение стоянок транспортных средств.

$Б_1$) Режимы использования территории объекта культурного наследия федерального значения «Ансамбль «Мечеть и башня (Багараб-Росотль), XVI - XVII вв.»[137]

1. На территории объекта культурного наследия разрешается:
1.1. проведение работ по сохранению, реставрации и приспособлению памятника, его частей и архитектурных деталей на основе историко-архивных, археологических, инженерных исследований и по утвержденным проектам сохранения памятника;
1.2. воссоздание утраченных элементов объекта культурного наследия, исторической планировки с разработкой научного обоснования, проекта воссоздания по заданию государственного органа охраны объектов культурного наследия и утвержденному в установленном порядке проекту;
1.3. прокладка, ремонт и модернизация подземных инженерных коммуникаций , не наносящих ущерба объекту культурного наследия и не затрагивающих его предмет охраны, но необходимых для его функционирования;
1.4. ведение хозяйственной деятельности, не противоречащей требованиям обеспечения сохранности объекта культурного наследия и позволяющей обеспечить функционирование объекта культурного наследия в современных условиях, согласно разработанному разделу по сохранению объекта культурного наследия, согласованному с госорганом и при наличии Акта государственной историко-культурной экспертизы;
1.5. установка информационных знаков и указателей (не выше первого этажа, выполненных в виде объемных букв высотой не более 50 см), не изменяющих сложившееся визуальное восприятие объектов культурного наследия;
1.6. установка временных сооружений в рамках проведения планируемых сезонных культурно - массовых мероприятий и элементов информационно декоративного оформления событийного характера (мобильные информационные конструкции), включая праздничное оформление, с последующим демонтажем всех возведенных сооружений и проведением работ по благоустройству (восстановлению) нарушенных участков территории объекта;
1.7. установка элементов архитектурной подсветки объектов культурного наследия в рамках специальных проектов, направленных на популяризацию и улучшение экспонирования объекта культурного наследия, по согласованным в установленном порядке проектам;
1.8. принятие мер для обеспечения доступа маломобильных групп граждан к объектам культурного наследия;
1.9. архитектурные и археологические исследования;
1.10. инженерные изыскания;
1.11. обеспечение мер пожарной безопасности;
1.12. обеспечение мер экологической безопасности.

2. На территории объекта культурного наследия запрещается:

[137] Утвержден приказом Дагнаследия №7/19 от 14.02.2019

2.2. проведение земляных, строительных, мелиоративных и иных работ, за исключением работ по сохранению объекта культурного наследия или его отдельных элементов, сохранению историко-градостроительной или природной среды объекта культурного наследия;
2.3. создание разрушающих вибрационных нагрузок динамическим воздействием на грунты в зоне их взаимодействия с объектом культурного наследия;
2.4. прокладка инженерных сетей (теплотрасс, газопроводов, электрокабелей, линий телефонной связи и др.) надземным способом, и нарушающих подземные части памятника или гидрологический режим территории;
2.5. размещение любых рекламных конструкций на объектах культурного наследия и на территории объекта культурного наследия, за исключением связанных с деятельностью по популяризации объектов культурного наследия;
2.6. установка на фасадах, крышах объектов культурного наследия кондиционеров, телеантенн, тарелок спутниковой связи, а также других средств технического обеспечения.

$Б_2$) Режимы использования территории объектов культурного наследия <u>регионального значения</u> «Мечеть, 1794 г.» и «Боевая башня (верхняя), XVI-XVII вв., с . Ст. Кахиб»[138]

1. На территории объекта культурного наследия разрешается:
1.1. проведение работ по сохранению, реставрации и приспособлению памятника, его частей и архитектурных деталей на основе историко-архивных, археологических, инженерных исследований и по утвержденным проектам сохранения памятника;
1.2. воссоздание утраченных элементов объекта культурного наследия, исторической планировки с разработкой научного обоснования, проекта воссоздания по заданию государственного органа охраны объектов культурного наследия и утвержденному в установленном порядке проекту;
1.3. прокладка, ремонт и модернизация подземных инженерных коммуникаций , не наносящих ущерба объекту культурного наследия и не затрагивающих его предмет охраны, но необходимых для его функционирования;
1.4. ведение хозяйственной деятельности, не противоречащей требованиям обеспечения сохранности объекта культурного наследия и позволяющей обеспечить функционирование объекта культурного наследия в современных условиях, согласно разработанному разделу по сохранению объекта культурного наследия, согласованному с госорганом и при наличии Акта государственной историко-культурной экспертизы;
1.5. установка информационных знаков и указателей (не выше первого этажа, выполненных в виде объемных букв высотой не более 50 см), не изменяющих сложившееся визуальное восприятие объектов культурного наследия;
1.6. установка временных сооружений в рамках проведения планируемых сезонных культурно - массовых мероприятий и элементов информационно декоративного оформления событийного характера (мобильные информационные конструкции), включая праздничное оформление, с последующим демонтажем всех возведенных сооружений и проведением работ по благоустройству (восстановлению) нарушенных участков территории объекта;
1.7. установка элементов архитектурной подсветки объектов культурного наследия в рамках специальных проектов, направленных на популяризацию и улучшение экспонирования объекта культурного наследия, по согласованным в установленном порядке проектам;
1.8. принятие мер для обеспечения доступа маломобильных групп граждан к объектам

[138] Утвержден приказом Дагнаследия №4/19 от 14.02.2019

культурного наследия;
1.9. архитектурные и археологические исследования;
1.10. инженерные изыскания;
1.11. обеспечение мер пожарной безопасности;
1.12. обеспечение мер экологической безопасности.

2. На территории объекта культурного наследия запрещается:
2.2. проведение земляных, строительных, мелиоративных и иных работ, за исключением работ по сохранению объекта культурного наследия или его отдельных элементов, сохранению историко-градостроительной или природной среды объекта культурного наследия;
2.3. создание разрушающих вибрационных нагрузок динамическим воздействием на грунты в зоне их взаимодействия с объектом культурного наследия;
2.4. прокладка инженерных сетей (теплотрасс, газопроводов, электрокабелей, линий телефонной связи и др.) надземным способом, и нарушающих подземные части памятника или гидрологический режим территории;
2.5. размещение любых рекламных конструкций на объектах культурного наследия и на территории объекта культурного наследия, за исключением связанных с деятельностью по популяризации объектов культурного наследия;
2.6. установка на фасадах, крышах объектов культурного наследия кондиционеров, телеантенн, тарелок спутниковой связи, а также других средств технического обеспечения.

B_1) Режимы использования территории объекта культурного наследия федерального значения «Боевая башня «Бакдаб-Росо, XVI - XVII вв.»[139]

1. На территории объекта культурного наследия разрешается:
1.1. проведение работ по сохранению, реставрации и приспособлению памятника, его частей и архитектурных деталей на основе историко-архивных, археологических, инженерных исследований и по утвержденным проектам сохранения памятника;
1.2. воссоздание утраченных элементов объекта культурного наследия исторической планировки с разработкой научного обоснования проекта воссоздания по заданию государственного органа охраны объектов культурного наследия и утвержденному в установленном порядке проекту;
1.3. прокладка ремонт и модернизация подземных инженерных коммуникаций, не наносящих ущерба объекту культурного наследия и не затрагивающих его предмет охраны, но необходимых для его функционирования;
1.4. ведение хозяйственной деятельности, не противоречащей требованиям обеспечения сохранности объекта культурного наследия и позволяющей обеспечить функционирование объекта культурного наследия в современных условиях, согласно разработанному разделу по сохранению объекта культурного наследия согласованному с госорганом и при наличии Акта государственной историко-культурной экспертизы·
1.5. установка информационных знаков и указателей (не выше первого этажа выполненных в виде объемных букв высотой не более 50 см) не изменяющих сложившееся визуальное восприятие объектов культурного наследия;
1.6. установка временных сооружений в рамках проведения планируемых сезонных культурно массовых мероприятий и элементов информационно декоративного оформления событийного характера (мобильные информационные конструкции) включая праздничное

[139] Утвержден приказом Дагнаследия №8/19 от 14.02.2019

оформление, с последующим демонтажем всех возведенных сооружений и проведением работ по благоустройству восстановлению) нарушенных участков территории объекта;
1.7. установка элементов архитектурной подсветки объектов культурного наследия в рамках специальных проектов направленных на популяризацию и улучшение экспонирования объекта культурного наследия по согласованным в установленном порядке проектам;
1.8. принятие мер для обеспечения доступа маломобильных групп граждан к объектам культурного наследия;
1.9. архитектурные и археологические исследования;
1.10. инженерные изыскания;·
1.11. обеспечение мер пожарной безопасности;·
1.12. обеспечение мер экологической безопасности.

2. На территории объекта культурного наследия запрещается:
2.1. проведение земляных, строительных мелиоративных и иных работ за исключением работ по сохранению объекта культурного наследия или его отдельных элементов сохранению историко-градостроительной или природной среды объекта культурного наследия;
2.2. создание разрушающих вибрационных нагрузок динамическим воздействием на грунты в зоне их взаимодействия с объектом культурного наследия;
2.3. прокладка инженерных сетей (теплотрасс газопроводов электрокабелей, линий телефонной связи и др. надземным способом, и нарушающих подземные части памятника или гидрологический режим территории;·
2.4. размещение любых рекламных конструкций на объектах культурного наследия и на территории объекта культурного наследия за исключением связанных с деятельностью по популяризации объектов культурного наследия;
2.5. установка на фасадах, крышах объектов культурного наследия кондиционеров телеантенн, тарелок спутниковой связи а также других средств технического обеспечения.

B_2) Режимы использования территории объекта культурного наследия <u>регионального значения</u> «Боевая башня (нижняя), XVI - XVII вв., с. Ст. Кахиб»[140]

1. На территории объекта культурного наследия разрешается:
1.1. проведение работ по сохранению, реставрации и приспособлению памятника, его частей и архитектурных деталей на основе историко-архивных, археологических, инженерных исследований и по утвержденным проектам сохранения памятника;
1.2. воссоздание утраченных элементов объекта культурного наследия, исторической планировки с разработкой научного обоснования, проекта воссоздания по заданию государственного органа охраны объектов культурного наследия и утвержденному в установленном порядке проекту;
1.3. прокладка, ремонт и модернизация подземных инженерных коммуникаций, не наносящих ущерба объекту культурного наследия и не затрагивающих его предмет охраны, но необходимых для его функционирования;
1.4. ведение хозяйственной деятельности, не противоречащей требованиям обеспечения сохранности объекта культурного наследия и позволяющей обеспечить функционирование объекта культурного наследия в современных условиях, согласно разработанному разделу по сохранению объекта культурного наследия, согласованному с госорганом и при наличии

[140] Утвержден приказом Дагнаследия №6/19 от 14.02.2019

Акта государственной историко-культурной экспертизы;

1.5. установка информационных знаков и указателей (не выше первого этажа, выполненных в виде объемных букв высотой не более 50 см) , не изменяющих сложившееся визуальное восприятие объектов культурного наследия;

1.6. установка временных сооружений в рамках проведения планируемых сезонных культурно массовых мероприятий и элементов информационно-декоративного оформления событийного характера (мобильные информационные конструкции), включая праздничное оформление, с последующим демонтажем всех возведенных сооружений и проведением работ по благоустройству (восстановлению) нарушенных участков территории объекта;

1.7. установка элементов архитектурной подсветки объектов культурного наследия в рамках специальных проектов, направленных на популяризацию и улучшение экспонирования объекта культурного наследия, по согласованным в установленном порядке проектам;

1.8. принятие мер для обеспечения доступа маломобильных групп граждан к объектам культурного наследия;

1.9. архитектурные и археологические исследования;

1.10. инженерные изыскания;

1.11. обеспечение мер пожарной безопасности;

1.12. обеспечение мер экологической безопасности.

2. На территории объекта культурного наследия запрещается:

2.1. проведение земляных, строительных, мелиоративных и иных работ, за исключением работ по сохранению объекта культурного наследия или его отдельных элементов , сохранению историко-градостроительной или природной среды объекта культурного наследия ;

2.2. создание разрушающих вибрационных нагрузок динамическим воздействием на грунты в зоне их взаимодействия с объектом культурного наследия;

2.3. прокладка инженерных сетей (теплотрасс, газопроводов, электрокабелей, линий телефонной связи и др.) надземным способом , и нарушающих подземные части памятника или гидрологический режим территории;

2.4. размещение любых рекламных конструкций на объектах культурного наследия и на территории объекта культурного наследия, за исключением связанных с деятельностью по популяризации объектов культурного наследия;

2.5. установка на фасадах, крышах объектов культурного наследия кондиционеров, телеантенн, тарелок спутниковой связи, а также других средств технического обеспечения.

Г) Режимы использования земель и земельных участков и требования к градостроительным регламентам в границах объединенной зоны охраны объектов культурного наследия федерального значения «Мечеть и башня (Баграб-Росотль), XVI – XVII вв.», «Боевая башня «Бакдаб-Росо, XVI – XVII вв.» и объектов культурного наследия регионального значения «Жилые дома со старинными башнями», «Селение Кахиб (старое) XVII-XIX вв.», «Мечеть, 1794 г.», «Боевая башня (верхняя), XVI – XVII вв. в с. Ст. Кахиб» и «Боевая башня (нижняя), XVI –XVII вв. в с. Ст. Кахиб»[141]

Общие требования к градостроительным регламентам в границах единой зоны охраняемого природного ландшафта:

[141] Данные режимы являются проектом. На настоящее время данный проект режимов на стадии завершения обсуждения Акта ГИКЭ к материалом установления охранной зоны и согласования принятия нормативного акта.

1. Разрешается:

1.1. проведение мероприятий, направленных на сохранение элементов природного ландшафта, особенностей рельефа, гидрографии;

1.2. проведение противоэрозионных мероприятий на склонах, расчистка русел рек, ручьев и днищ оврагов, при наличии инженерно-геологического заключения об отсутствии негативного воздействия на гидрогеологические и экологические условия;

1.3. проведение санитарных рубок, рубок ухода, а также ландшафтных рубок древесно-кустарниковой растительности;

1.4. проведение работ по выявлению и научному изучению (раскопок, разведок) объектов археологического наследия (археологические полевые работы) на основании разрешения (открытого листа) с обязательной рекультивацией участков раскопок;

1.5. благоустройство и озеленение с использованием элементов, не нарушающих визуального восприятия объектов культурного наследия, выявленных объектов культурного наследия;

1.6. установка элементов благоустройства территории (скамьи, урны, цветочницы, мемориальные сооружения, скульптуры, фонтаны и пр.), соответствующих характеристикам элементов исторической среды;

1.7. устройство пешеходных и велосипедных дорожек с использованием в качестве покрытия натуральных материалов (камень, дерево и т. д.), туристско-экскурсионных площадок и трасс;

1.8. принятие мер для обеспечения доступа маломобильных групп граждан к объектам культурного наследия;

1.9. строительство, ремонт, реконструкция линейных объектов, в том числе реконструкция существующих наземных и надземных инженерных сетей с их прокладкой в подземные трассы, установка отдельно стоящего оборудования уличного освещения, с последующим благоустройством территории и рекультивацией нарушенных земель;

1.10. установка элементов архитектурной подсветки объектов культурного наследия в рамках специальных проектов, направленных на популяризацию и улучшение экспонирования объекта культурного наследия, по согласованным в установленном порядке проектам;

1.11. ремонт и реконструкция существующих пешеходных дорожек;

1.12. размещение временных объектов питания и обслуживания туристов (летних кафе, терасс, торговых павильонов и т. д.);

1.13. размещение санитарно-гигиенических сооружений, связанных с обслуживанием туристического потока.

2. Запрещается:

2.1. деятельность, наносящая ущерб природным и природно-антропогенным объектам и комплексам, санитарному состоянию и гидрологическому режиму водных объектов и элементов гидрографической сети, влекущая за собой ухудшение экологической ситуации, снижение или уничтожение природной ценности, эстетических и рекреационных качеств территории;

2.2. хозяйственная деятельность, приводящая к изменению структуры природного ландшафта и существующих отметок рельефа более чем на 1 м, а также существующей береговой линии реки, нарушению почвенного покрова, уровня поверхностных и подземных вод;

2.3. хозяйственная деятельность, связанная с загрязнением почв, грунтовых вод и поверхностных стоков;

2.4. разведение костров, выжигание травянистой растительности (проведение палов);

2.5. проведение всех видов земляных, строительных, мелиоративных, хозяйственных и иных работ без археологической разведки;

2.6. размещение объектов капитального строительства;
2.7. проезд и стоянка автомототранспорта вне отведенных для этих целей дорог и площадок;
2.8. размещение стоянок транспортных средств;
2.9. устройство свалок и организация необорудованных мест для мусора;
2.10. размещение всех видов отдельно стоящих рекламных конструкций, за исключением связанных с деятельностью по популяризации объектов культурного наследия.

6.3. **Оценка воздействия планируемых работ на территорию объекта(ов) культурного наследия расположенные в зоне хозяйственных работ**

Проектное решение по титулу «*Устройство развлекательно-туристического комплекса «Зип-Лайн» и «Подвесной мост» на территории «Урочище Старый Кахиб, Шамильский район, Республика Дагестан*» продиктовано целями обеспечения безопасного доступа на территорию исторического поселения «Село Кахиб» и объектам культурного наследия расположенных на данной территории, в обход участка вероятного камнепада.

1) Проектом предусматривается застройка финишной площадки по объекту «Зип-лайн» и стартовой площадки «Подвесной мост» на территории единой зоны охраняемого природного ландшафта (принятия нормативного акта на стадии установления). При этом, проектом не предусмотрены проведение земляных работ по устройству «Зип-лайна» и «Подвесной мост», кроме как закрепление тросового пролета «Зип-лайна» и силовой рамы объекта «Подвесной мост» на скальном массиве расположенный на северо-западной окраине развалин с.Бакдаб в 3-х и 5-х метрах возле тропы ведущей из развалин села Бакдаб к развалинам села Рахурик. Устройство указанных площадок не затрагивает границу территории объекта культурного наследия регионального значения «Селение Кахиб (старое) XVII-XIX вв.».

Для устройства финишной площадки по объекту «Зип-лайн» и стартовой площадки по объекту «Подвесной мост» также не предусматриваются земляные работы, кроме как сверление скального массива для устройства металлических опор под металлический (сетчатый) настил площадок для указанных объектов.

Таким образом, проектным решением выбран наиболее оптимальный вариант устройства финишной площадки по объекту «Зип-лайн» и стартовой площадки «Подвесной мост» не затрагивающее границу территории объекта культурного наследия регионального значения «Селение Кахиб (старое) XVII-XIX вв.».

В части планируемых работ по устройству указанных площадок на территории единой зоны охраняемого природного ландшафта необходимо отметить, что согласно проекту режимов использования земель и земельных участков и требования к градостроительным регламентам в границах объединенной зоны – Разрешается выполнение «строительство, ремонт, реконструкция линейных объектов», к которому относятся планируемая застройка финишной площадки «Зип-лайн» и стартовой площадки «Подвесной мост» - как объекты линейно-транспортной инфраструктуре.

2) Проектом предусматривается закрепление силовой рамы (пилона) объекта «Подвесной мост» на скальном массиве расположенное на юго-западной окраине развалинам села Рахурик и настил площадки возле пилона. Указанные работы планируются произвести в границе территории объекта культурного наследия регионального значения «Селение Кахиб (старое) XVII-XIX вв.».

Для устройства финишной площадки по объекту «Подвесной мост» не предусматриваются выполнение земляных работ, кроме как сверление скального массива для

устройства металлических опор под металлический (сетчатый) настил финишной площадки.

В соответствии с утвержденным режимом использования единой территории объектов культурного наследия регионального значения «Селение Кахиб (старое) XVIIXIX вв.» и «Жилые дома со старинными башнями»[142] - разрешается:

- прокладка, ремонт и модернизация подземных инженерных коммуникаций, не наносящих ущерба объекту культурного наследия и не затрагивающих его предмет охраны, но необходимых для его функционирования;

- ведение хозяйственной деятельности, не противоречащей требованиям обеспечения сохранности объекта культурного наследия и позволяющей обеспечить функционирование объекта культурного наследия в современных условиях, согласно разработанному разделу по сохранению объекта культурного наследия, согласованному с госорганом и при наличии Акта государственной историко-культурной экспертизы.

В этой связи, устройство объекта линейно-транспортной инфраструктуры «Финишная площадка объекта «Подвесной мост» необходим для безопасного обеспечения функционирования объектов культурного наследия расположенных на территории исторического поселения «Село Кахиб» и достопримечательного места, и позволяет обеспечить функционирование этих объектов культурного наследия в современных условиях.

Устройство указанной площадки не затрагивает целостность строений и сооружений объекта культурного наследия регионального значения «Селение Кахиб (старое), XVII-XIX вв.»[143], а также предмет охраны объекта культурного наследия федерального значения «Башня боевая Бакдаб-Росо, XVI-XVII вв.»[144] и предмет охраны объекта культурного наследия федерального значения «Мечеть и башня (Баграб-Росотль)», XVI-XVII вв.[145]

Таким образом, проектное решение по титулу «*Устройство развлекательно-туристического комплекса «Зип-Лайн» и «Подвесной мост» на территории «Урочище Старый Кахиб, Шамильский район, Республика Дагестан*» не изменяет границ территории ОКН «Достопримечательное место «Селение Кахиб (старое) XVII-XIX вв.», не окажет негативного воздействия на его природный ландшафт, не предусматривает изменения пространственной организации объекта культурного наследия; не нарушает выше представленные требования режима использования земель и требования к градостроительным регламентам; не затрагиваются конструктивные и другие характеристики надежности и безопасности указанного объекта культурного наследия, и соответственно отсутствует негативное воздействие на объект культурного наследия «Достопримечательное место «Селение Кахиб (старое) XVII-XIX вв.», проведение работ по устройству объектов линейно-транспортной инфраструктуре по титулу предусмотрено проводить без изменения особенностей указанного объекта культурного наследия.

Тем не менее, существует потенциальная угроза, которое может оказать негативного воздействие на сохранность объекта культурного наследия «Достопримечательное место «Селение Кахиб (старое) XVII-XIX вв.», источниками которой могут являться:

- несоблюдение проектных решений, технологии производства работ по устройству объектов линейно-транспортной инфраструктуре по титулу;

- несоблюдение техники безопасности при производстве сварочных и иных работ на территории объекта культурного наследия;

---

[142] Утвержден приказом Дагнаследия №5/19 от 14.02.2019.
[143] Предмет охраны ОКН не утвержден.
[144] Утверждено приказом Дагнаследия 7.12.2022 №203/22-од.
[145] Утверждено приказом Дагнаследия 7.12.2022 №204/22-од.

- размещение строительных материалов, строительного мусора на территории объекта культурное наследие;

- неисполнение требований по выполнению контроля качества работ, противопожарных мероприятий, мероприятий по безопасности производства, охране труда и охране окружающей среды.

Часть 7.
План мероприятий по обеспечению сохранности территории объекта(ов) культурного наследия

Исходя из требований №73-ФЗ «Об объектах культурного наследия (памятниках истории и культуры) народов Российской Федерации», требований Закона Республики Дагестан от 03.02.2009 №7 «Об объектах культурного наследия (памятниках истории и культуры) народов Российской Федерации, расположенных на территории Республики Дагестан», приказа Агентства по охране культурного наследия РД № 5/19 от 14.02.2019 г.[146], презумпции сохранности объектов культурного наследия при любой намечаемой деятельности, необходимо:

А) в процессе проведения работ устройству площадок необходимо предусмотреть:

1) Доведение до сведения подрядчиков строительных работ и строительного контроля, информацию о разработанных в настоящей документации мероприятиях по обеспечению сохранности объекта культурного наследия, и о расположении участка реконструкции на территории объекта культурного наследия, о культурной ценности объекта культурного наследия, о недопустимости повреждения объекта культурного наследия и о предупреждении любых негативных последствий для его состояния в ходе строительных работ.

2) Соблюдение границы территории участка, отведенной для устройства объектов по титулу на всех этапах проведения работ, проектных решений.

3) Соблюдение мер по обеспечению пожарной безопасности.

4) Проведение работ с обеспечением надежного поверхностного водоотвода от объектов культурного наследия, с сохранением гидротехнических и экологических условий.

5) Обеспечение своевременного вывоза строительного мусора для дальнейшей утилизации строительных отходов. Запрещено сжигание горючих отходов и строительного мусора, а также захоронение бракованных элементов и других отходов на участке.

В) в процессе проведения работ запрещается:

1) Нанесение ущерба физическому состоянию объекта культурного наследия;

2) Размещение объектов, являющихся источниками повышенной пожаро-, взрывоопасности.

3) Самовольная вырубка деревьев, уничтожение растительности и травяного покрова на прилегающей к земельному участку территории.

4) Складирование грунтов и материалов за отведенной территории планируемых площадок.

5) Снос объектов, укрытие или уничтожение предметов (в случае их выявления), обладающих признаками историко-культурной ценности до проведения по данным объектам или предметам государственной историко-культурной экспертизы; изменение облика таких объектов при производстве работ.

В) По завершению работ по застройке объектов титула:

1) произвести осмотр технического состояния объекта культурного наследия с составлением акта и передачи его в государственный орган охраны объектов культурного наследия.

[146] Приказ об утверждении границ территории объекта культурного наследия регионального значения «Селение Кахиб (старое) XVII-XIX вв» и «Жилые дома со старинными башнями», расположенных по адресу : Республика Дагестан, Шамильский район, с. Старый Кахиб.

Часть 8.
Заключение и выводы

1) Настоящий раздел проектной документации «*Мероприятия по обеспечению сохранности территории объекта культурного наследия «Достопримечательное место «Селение Кахиб (старое) XVII-XIX вв», в реализации работ по устройству линейного транспортного объекта и пешеходного моста*», в реализации работ по титулу «*Устройство развлекательно-туристического комплекса «Зип-Лайн» и «Подвесной мост» на территории «Урочище Старый Кахиб, Шамильский район, Республика Дагестан*» выполнен в соблюдении требований п.2 ст. 36 Федерального закона от 25.06.2002 №73-ФЗ «Об объектах культурного наследия (памятниках истории и культуры) народов Российской Федерации», в котором указано, что «*изыскательские, проектные, земляные, строительные, мелиоративные, хозяйственные работы, указанные в статье 30 настоящего Федерального закона работы по использованию лесов и иные работы в границах территории объекта культурного наследия, включенного в реестр, проводятся при условии соблюдения установленных статьей 5.1 настоящего Федерального закона требований к осуществлению деятельности в границах территории объекта культурного наследия, особого режима использования земельного участка, в границах которого располагается объект археологического наследия, и при условии реализации согласованных соответствующим органом охраны объектов культурного наследия, определенным пунктом 2 статьи 45 настоящего Федерального закона, обязательных разделов об обеспечении сохранности указанных объектов культурного наследия в проектах проведения таких работ или проектов обеспечения сохранности указанных объектов культурного наследия либо плана проведения спасательных археологических полевых работ, включающих оценку воздействия проводимых работ на указанные объекты культурного наследия*».

2) В связи выполнением земляных работ по титулу «*Устройство развлекательно-туристического комплекса «Зип-Лайн» и «Подвесной мост» на территории «Урочище Старый Кахиб, Шамильский район, Республика Дагестан*» на территории объекта культурного наследия «Достопримечательное место «Селение Кахиб (старое) XVII-XIX вв.», в исполнение требования законодательства разработан настоящий раздел проектной документации (Раздел 3) «*Мероприятия по обеспечению сохранности территории объекта культурного наследия «Достопримечательное место «Селение Кахиб (старое) XVII-XIX вв», в реализации работ по устройству линейного транспортного объекта и пешеходного моста*».

3) По результатам оценки воздействия планируемых работ на территорию объекта культурного наследия «Достопримечательное место «Селение Кахиб (старое) XVII-XIX вв.» выявлено, что проектное решение по титулу «*Устройство развлекательно-туристического комплекса «Зип-Лайн» и «Подвесной мост» на территории «Урочище Старый Кахиб, Шамильский район, Республика Дагестан*» не нарушает требования режима использования земель и требования к градостроительным регламентам, при устройстве площадок не затрагиваются конструктивные и другие характеристики надежности и безопасности указанного объекта культурного наследия. С целью исключения потенциального нанесение вреда территории объекта культурного наследия предусмотрено ряд мероприятий по обеспечению сохранности объекта культурного наследия.

4) Настоящий Раздел проектной документации необходимо направить в адрес аттестованного эксперта Министерством культуры РФ на выполнение государственной историко-культурной экспертизы, уполномоченного на выполнение экспертизы по объекту экспертизы «*документация, за исключением научных отчетов о выполненных археологических полевых работах, содержащая результаты исследований, в соответствии с которыми*

определяется наличие или отсутствие объектов, обладающих признаками объекта культурного наследия, на земельных участках, подлежащих воздействию земляных, строительных, мелиоративных, хозяйственных работ, указанных в статье 30 Федерального закона № 73-ФЗ «Об объектах культурного наследия (памятниках истории и культуры) народов Российской Федерации» работ по использованию лесов и иных работ».

5) В последующем, настоящий Раздел проектной документации, с Актом государственной историко-культурной экспертизы, должен быть направлен для согласования в уполномоченный орган исполнительной власти Республики Дагестан в сфере государственной охране и сохранению объектов культурного наследия и выдачи соответствующего решения по титулу «*Устройство развлекательно-туристического комплекса «Зип-Лайн» и «Подвесной мост» на территории «Урочище Старый Кахиб, Шамильский район, Республика Дагестан*».

ПРИЛОЖЕНИЯ

Управление Федеральной службы государственной регистрации, кадастра и картографии по Республике Дагестан

(полное наименование органа регистрации прав)

Выписка из Единого государственного реестра недвижимости об основных характеристиках и зарегистрированных правах на объект недвижимости

Сведения об основных характеристиках объекта недвижимости

В Единый государственный реестр недвижимости внесены следующие сведения:

Раздел 1 Лист 1

Земельный участок			
вид объекта недвижимости			
Лист № 1 раздела 1	Всего листов раздела 1: 1	Всего разделов: 3	Всего листов выписки: 4

03.03.2023г.	
Кадастровый номер:	05:33:000007:1042

Номер кадастрового квартала:	05:33:000007
Дата присвоения кадастрового номера:	30.11.2022
Ранее присвоенный государственный учетный номер:	данные отсутствуют
Адрес:	Респ. Республика Дагестан, Шамильский р-н., с. Кахиб, ул. Хорта, д.43
Площадь, м2:	250 +/- 13
Кадастровая стоимость, руб:	7371.33
Кадастровые номера расположенных в пределах земельного участка объектов недвижимости:	данные отсутствуют
Категория земель:	Земли населенных пунктов
Виды разрешенного использования:	Для ведения личного подсобного хозяйства
Статус записи об объекте недвижимости:	Сведения об объекте недвижимости имеют статус "актуальные, ранее учтенные"
Особые отметки:	данные отсутствуют
Получатель выписки:	Магомедов Магомедарип Гасанович

	ДОКУМЕНТ ПОДПИСАН ЭЛЕКТРОННОЙ ПОДПИСЬЮ	
полное наименование должности	Сертификат: [illegible] Владелец: ФЕДЕРАЛЬНАЯ СЛУЖБА ГОСУДАРСТВЕННОЙ РЕГИСТРАЦИИ, КАДАСТРА И КАРТОГРАФИИ Действителен: с 17.05.2022 по 10.08.2023	инициалы, фамилия

Взам.инв.№

Подпись и дата

Инв. № подл.

Изм	Кол	Лист	Ндок	Подпись	Дата	Устройство развлекательно-туристического комплекса «Зип-Лайн» и «Подвесной мост» на территории «Урочище Старый Кахиб, Шамильский район, Республика Дагестан»			
Разработал		Гаджиев Б				Мероприятия по обеспечению сохранности территорий достопримечательного места	стадия	Лист	Листов
Проверил		Гаджиев А					П	188	198
ГИП						Эскизный проект: Раздел 3	ООО «НПЦ ТиК»		
Н.контр.									

Выписка из Единого государственного реестра недвижимости об основных характеристиках и зарегистрированных правах на объект недвижимости

Сведения о зарегистрированных правах

Земельный участок			
вид объекта недвижимости			
Лист № 1 раздела 2	Всего листов раздела 2: 2	Всего разделов: 3	Всего листов выписки: 4

03.03.2023г.	
Кадастровый номер:	05:33:000007:1042

1	Правообладатель (правообладатели):	1.1	Магомедов Магомедарип Гасанович, 20.05.1970, с.Советское Советского района ДАССР, Российская Федерация, СНИЛС 126-604-298 50 Паспорт гражданина Российской Федерации серия 82 14 №646570, выдан 09.06.2015, ОУФМС РОССИИ ПО РД В СОВЕТСКОМ РАЙОНЕ Г.МАХАЧКАЛЫ
	Сведения о возможности предоставления третьим лицам персональных данных физического лица:	1.1.1	данные отсутствуют
2	Вид, номер, дата и время государственной регистрации права:	2.1	Собственность 05:33:000007:1042-05/095/2023-3 03.03.2023 11:41:12
3	Документы-основания	3.1	Договор купли-продажи, № б/н, выдан 21.02.2023
4	Сведения об осуществлении государственной регистрации сделки, права, ограничения права без необходимого в силу закона согласия третьего лица, органа:	4.1	данные отсутствуют
5	Ограничение прав и обременение объекта недвижимости:	не зарегистрировано	
6	Заявленные в судебном порядке права требования:	данные отсутствуют	
7	Сведения о возражении в отношении зарегистрированного права:	данные отсутствуют	
8	Сведения о возможности предоставления третьим лицам персональных данных физического лица	данные отсутствуют	
9	Сведения о наличии решения об изъятии объекта недвижимости для государственных и муниципальных нужд:	данные отсутствуют	
10	Сведения о невозможности государственной регистрации без личного участия правообладателя или его законного представителя:	данные отсутствуют	

полное наименование должности	ДОКУМЕНТ ПОДПИСАН ЭЛЕКТРОННОЙ ПОДПИСЬЮ	инициалы, фамилия

Сертификат: [illegible]
Владелец: ФЕДЕРАЛЬНАЯ СЛУЖБА ГОСУДАРСТВЕННОЙ РЕГИСТРАЦИИ, КАДАСТРА И КАРТОГРАФИИ
Действителен: с 17.05.2022 по 10.08.2023

Взам.инв.№
Подпись и дата
Инв. № подл.

Изм	Кол	Лист	Nдок	Подпись	Дата	Устройство развлекательно-туристического комплекса «Зип-Лайн» и «Подвесной мост» на территории «Урочище Старый Кахиб, Шамильский район, Республика Дагестан»
Разработал		Гаджиев Б				Мероприятия по обеспечению сохранности территорий достопримечательного места
Проверил		Гаджиев А				стадия: П; Лист: 189; Листов: 198
ГИП						Эскизный проект: Раздел 3
						ООО «НПЦ ТиК»

Земельный участок			
вид объекта недвижимости			
Лист № 2 раздела 2	Всего листов раздела 2: 2	Всего разделов: 3	Всего листов выписки: 4

03.03.2023г.

Кадастровый номер:	05:33:000007:1042

11	Правопритязания и сведения о наличии поступивших, но не рассмотренных заявлений о проведении государственной регистрации права (перехода, прекращения права), ограничения права или обременения объекта недвижимости, сделки в отношении объекта недвижимости:	отсутствуют
12	Сведения о невозможности государственной регистрации перехода, прекращения, ограничения права на земельный участок из земель сельскохозяйственного назначения:	данные отсутствуют

полное наименование должности		инициалы, фамилия

ДОКУМЕНТ ПОДПИСАН
ЭЛЕКТРОННОЙ ПОДПИСЬЮ
Сертификат: [illegible]
Владелец: ФЕДЕРАЛЬНАЯ СЛУЖБА ГОСУДАРСТВЕННОЙ РЕГИСТРАЦИИ, КАДАСТРА И КАРТОГРАФИИ
Действителен: с 17.05.2022 по 10.08.2023

Выписка из Единого государственного реестра недвижимости об основных характеристиках и зарегистрированных правах на объект недвижимости

Описание местоположения земельного участка

Земельный участок			
вид объекта недвижимости			
Лист № 1 раздела 3	Всего листов раздела 3: 1	Всего разделов: 3	Всего листов выписки: 4
03.03.2023г.			
Кадастровый номер:	05:33:000007:1042		

План (чертеж, схема) земельного участка

Масштаб 1:300	Условные обозначения:		
полное наименование должности			инициалы, фамилия

ДОКУМЕНТ ПОДПИСАН ЭЛЕКТРОННОЙ ПОДПИСЬЮ
Сертификат: [illegible]
Владелец: ФЕДЕРАЛЬНАЯ СЛУЖБА ГОСУДАРСТВЕННОЙ РЕГИСТРАЦИИ, КАДАСТРА И КАРТОГРАФИИ
Действителен: с 17.05.2022 по 10.08.2023

Утверждена

_____

(наименование документа об утверждении, включая наименования

_____

органов государственной власти или органов местного

_____

самоуправления, принявших решение об утверждении схемы

_____

или подписавших соглашение о перераспределении земельных участков)

от _____ № _____

Схема расположения земельного участка или земельных участков на кадастровом плане территории

Условный номер земельного участка — 05:33:000068:ЗУ1

(указывается в случае, если предусматривается образование двух и более земельных участков)

Площадь земельного участка 325 м^2

(указывается предельная площадь образуемого земельного участка, вычисленная с использованием технологических и программных средств, в том числе размещенных на официальном сайте федерального органа исполнительной власти, уполномоченного Правительством Российской Федерации на осуществление государственного кадастрового учета, государственной регистрации прав, ведение Единого государственного реестра недвижимости и предоставление сведений, содержащихся в Едином государственном реестре недвижимости, в информационно-телекоммуникационной сети "Интернет" (далее - официальный сайт), с округлением до 1 квадратного метра. Указанное значение площади земельного участка может быть уточнено при проведении кадастровых работ не более чем на десять процентов)

Обозначение характерных точек границ	Координаты, м (указываются в случае подготовки схемы расположения земельного участка с использованием технологических и программных средств, в том числе размещенных на официальном сайте. Значения координат, полученные с использованием указанных технологических и программных средств, указываются с округлением до 0,01 метра)	
	X	Y
1	2	3
1	156786,15	276295,81
2	156777,46	276308,16
3	156762,87	276306,40
4	156754,85	276308,68
5	156752,20	276296,28
1	156786,15	276295,81

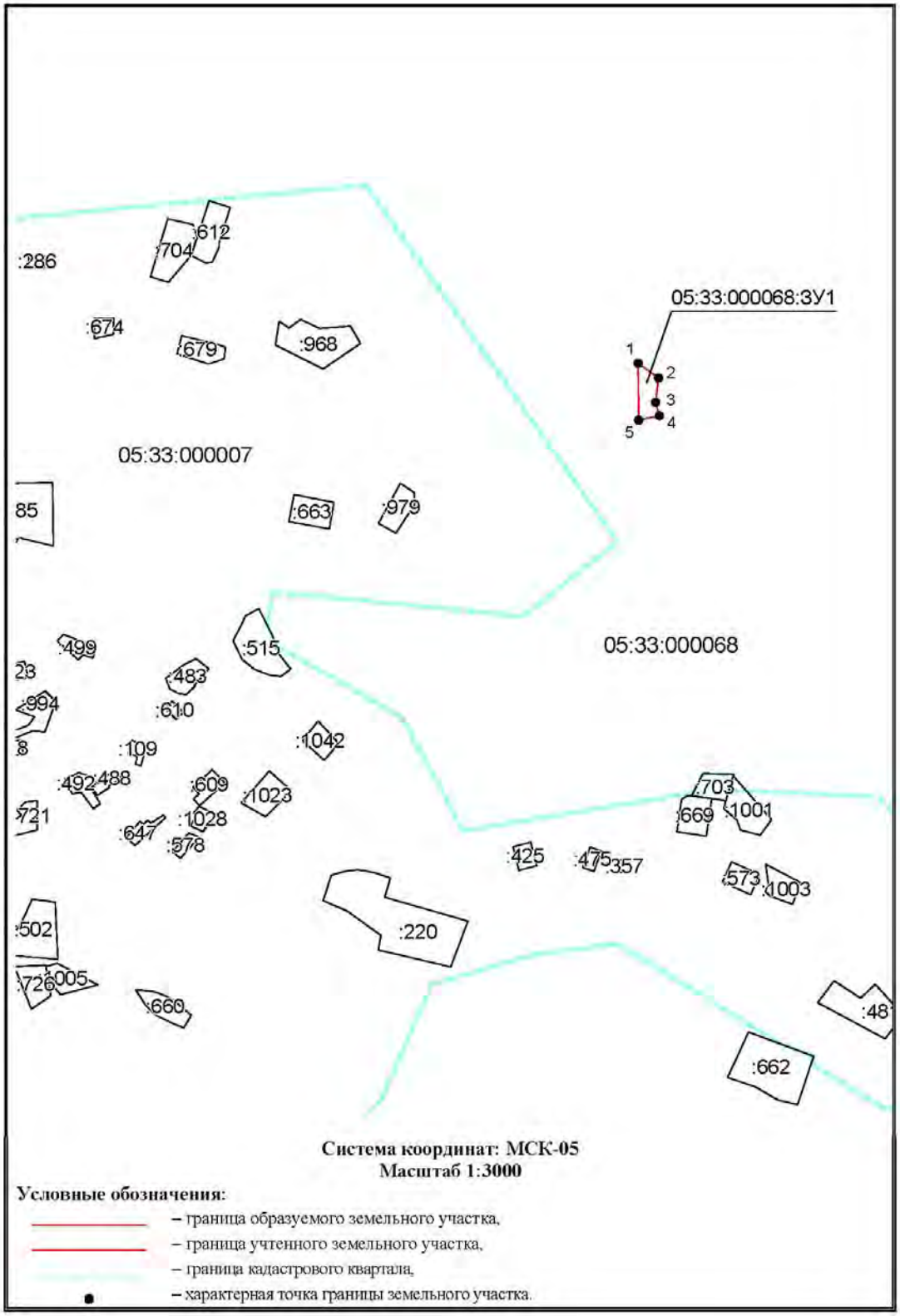

						Устройство развлекательно-туристического комплекса «Зип-Лайн» и «Подвесной мост» на территории «Урочище Старый Кахиб, Шамильский район, Республика Дагестан»	
Изм	Кол	Лист	Ндок	Подпись	Дата		
Разработал		Гаджиев Б				Мероприятия по обеспечению сохранности территорий достопримечательного места	стадия: П; Лист: 193; Листов: 198
Проверил		Гаджиев А					
ГИП						Эскизный проект: Раздел 3	ООО «НПЦ ТиК»

Взам.инв.№

Подпись и дата

Инв. № подл.

Утверждена

_____

(наименование документа об утверждении, включая наименования

_____

органов государственной власти или органов местного

_____

самоуправления, принявших решение об утверждении схемы

_____

или подписавших соглашение о перераспределении земельных участков)

от _____ № _____

Схема расположения земельного участка или земельных участков на кадастровом плане территории

Условный номер земельного участка — 05:33:000068:ЗУ1

(указывается в случае, если предусматривается образование двух и более земельных участков)

Площадь земельного участка 790 м^2

(указывается предельная площадь образуемого земельного участка, вычисленная с использованием технологических и программных средств, в том числе размещенных на официальном сайте федерального органа исполнительной власти, уполномоченного Правительством Российской Федерации на осуществление государственного кадастрового учета, государственной регистрации прав, ведение Единого государственного реестра недвижимости и предоставление сведений, содержащихся в Едином государственном реестре недвижимости, в информационно-телекоммуникационной сети "Интернет" (далее - официальный сайт), с округлением до 1 квадратного метра. Указанное значение площади земельного участка может быть уточнено при проведении кадастровых работ не более чем на десять процентов)

Обозначение характерных точек границ	Координаты, м (указываются в случае подготовки схемы расположения земельного участка с использованием технологических и программных средств, в том числе размещенных на официальном сайте. Значения координат, полученные с использованием указанных технологических и программных средств, указываются с округлением до 0,01 метра)	
	X	Y
1	2	3
1	156890,29	276195,08
2	156846,14	276232,96
3	156857,30	276263,26
4	156853,63	276263,86
5	156840,61	276235,62
6	156841,98	276223,00
7	156881,34	276187,67
1	156890,29	276195,08

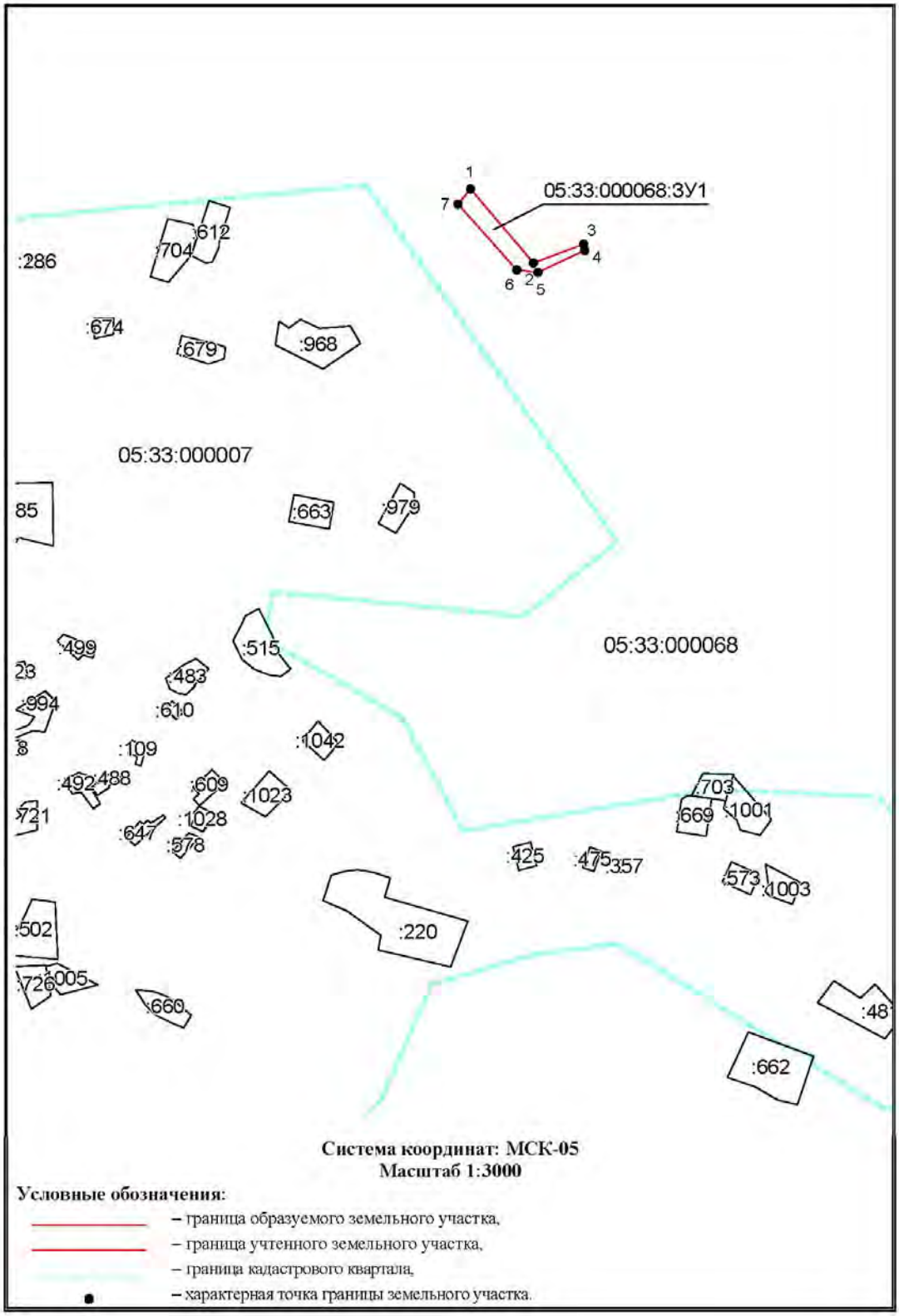

Взам.инв.№

Подпись и дата

Инв. № подл.

						Устройство развлекательно-туристического комплекса «Зип-Лайн» и «Подвесной мост» на территории «Урочище Старый Кахиб, Шамильский район, Республика Дагестан»
Изм	Кол	Лист	Ндок	Подпись	Дата	
Разработал		Гаджиев Б				Мероприятия по обеспечению сохранности территорий достопримечательного места
Проверил		Гаджиев А				
ГИП						Эскизный проект: Раздел 3

стадия	Лист	Листов
П	195	198

ООО «НПЦ ТиК»

Список иллюстраций

Рис.1. Картоплан земель сельского совета с.Кахиб.

Рис. 2. Вид на сельскохозяйственные террасы в окрестности сел Кахиб и Гоор, являющимся многовековым трудом земледельцев и относящееся к очагам первоначальной земледельческой культуры среднекаменного века.

Рис. 3. Карта (план) распространения памятников археологии эпохи средней бронзы Северо-Восточном Кавказе (Магомедов Р.Г., 1998), с локализацией местоположения с. Кахиб.

Рис.4. Наскальные изображения скифского времени из окрестностей селений Верхнее Лабко-махи (1) и пос. Ленинкент (2)

Рис.5. Прорисовка петроглифа с изображением оленей, вмонтированное в фасад ОКН «Мечеть и башня (Баграб-Росотль)».

Рис.6. Прорисовка петроглифа с изображением «дракона», вмонтированное как декоративное убранство внутренней части домостроения в Хорчита, вводящее в состав объекта культурного наследия регионального значения «Достопримечательное место «Селение Кахиб (старое), XVII-XIX вв.».

Рис.7. Местоположение христианской эпиграфики или остатков культовых сооружений (Карта «Земли Дагестан в XIII – нач. XV вв.» Криштопа А.Е. 2007)

Рис.8. Политические события XIII века в Дагестане. (Карта «События в XIII в. в Дагестане» Криштопа А.Е. 2007)

Рис. 9. Местоположение башенных комплексов на землях с.Кахиб и его в окрестности, с показанием их на топографической карте «OpenToроМар».

Рис.10. Приказ Дагнаследия об установлении предмета охраны ОКН ФЗ «Башня боевая Бакдаб-Росо, XVI-XVII вв».

Рис.11. Приказ Дагнаследия об установлении предмета охраны ОКН ФЗ «Мечеть и башня (Баграб-Росотль)», XVI-XVII вв.

Рис.12. Приказ Дагнаследия об установлении границ территории ОКН РЗ «Боевая башня (верхняя), XVI-XVII вв., с.Ст. Кахиб» и « Мечеть, 1794 г. с.Кахиб».

Рис.13. Приказ Дагнаследия об установлении границ территории ОКН РЗ « Селение Кахиб (старое) XVI-XVII вв.», «Жилые дома со старинными башнями».

Рис.14. Приказ Дагнаследия об установлении границ территории ОКН РЗ «Боевая башня (нижняя), XVI-XVII вв.

Рис.15. Приказ Дагнаследия об установлении границ территории ОКН ФЗ «Мечеть и башня (Баграб-Росотль), XVI-XVII вв.

Рис.16. Приказ Дагнаследия об установлении границ территории ОКН ФЗ «Башня боевая Бакдаб-Росо, XVI-XVII вв».

Рис.17. Историческое поселение с.Кахиб. Историко-культурный опорный план.

Рис.18. Скан-копия нормативно-правового акта, о включении «Село Кахиб в «Перечень исторических поселений регионального значения, имеющих особое значение для истории и культуры Республики.

Рис.19.Схема границ территории установленные на территории Исторического поселения с.Кахиб.

Рис.20.Схема границ проекта объединенной зоны охраны ОКН расположенные в Историческом поселении с.Кахиб.

Рис.21.Скан-копия с Публичная кадастровая карта. Схема границ ОКН установленные на территории Исторического поселения с.Кахиб.

Рис.22. Скан-копия с Публичная кадастровая карта. Схема границ территории объединенной зоны ОКН расположенные в Историческом поселении с.Кахиб.

Взам.инв.№

Подпись и дата

Инв. № подл.

						Устройство развлекательно-туристического комплекса «Зип-Лайн» и «Подвесной мост» на территории «Урочище Старый Кахиб, Шамильский район, Республика Дагестан»		
Изм	Кол	Лист	Ndок	Подпись	Дата			
Разработал		Гаджиев Б				Мероприятия по обеспечению сохранности территорий достопримечательного места	стадия	Лист	Листов
Проверил		Гаджиев А					П	196	198
ГИП						Эскизный проект: Раздел 3	ООО «НПЦ ТиК»		
Инженер									

Рис.23. Схема местоположений эпиграфических надписей и изображений на ОКН ФЗ «Мечеть и башня (Багараб-Росотль), XVI-XVII вв. Местоположение изображений на восточном и южном фасадах ОКН.
Рис. 24. Фрагмент схемы местоположений эпиграфических надписей и изображений на ОКН ФЗ «Мечеть и башня (Багараб-Росотль), XVI-XVII вв (позиции 1-42).
Рис. 25. Фрагмент схемы местоположений эпиграфических надписей и изображений на ОКН ФЗ «Мечеть и башня (Багараб-Росотль), XVI-XVII вв. (позиции 43-48).
Рис. 26. Фрагмент схемы местоположений эпиграфических надписей и изображений на ОКН ФЗ «Мечеть и башня (Багараб-Росотль), XVI-XVII вв.(позиции 49-57)
Рис. 27. Вид территории ОКН ФЗ «Мечеть и башня (Багараб-Росотль), XVI-XVII вв.»
Рис. 28. Вид территории ОКН ФЗ «Мечеть и башня (Багараб-Росотль), XVI-XVII вв.»
Рис. 29. Вид территории ОКН ФЗ «Мечеть и башня (Багараб-Росотль), XVI-XVII вв.»
Рис. 30. Вид территории ОКН ФЗ «Мечеть и башня (Багараб-Росотль), XVI-XVII вв.»
Рис. 31. Вид территории ОКН ФЗ «Мечеть и башня (Багараб-Росотль), XVI-XVII вв.»
Рис. 32. Вид территории ОКН ФЗ «Мечеть и башня (Багараб-Росотль), XVI-XVII вв.»
Рис. 33. Вид фасада южной стены ОКН ФЗ «Мечеть и башня (Багараб-Росотль), XVI-XVII вв.»
Рис. 34. Вид фасада южной стены ОКН ФЗ «Мечеть и башня (Багараб-Росотль), XVI-XVII вв.»
Рис. 35. Вид территории ОКН РЗ «Достопримечательное место «Селение Кахиб (старое), XVII-XIX вв.»
Рис. 36. Вид села Рихурик, входящий в состав ОКН РЗ «Достопримечательное место «Селение Кахиб (старое), XVII-XIX вв.»
Рис. 37. Вид села Рихурик, входящий в состав ОКН РЗ «Достопримечательное место «Селение Кахиб (старое), XVII-XIX вв.»
Рис. 38. Вид села Рихурик, входящий в состав ОКН РЗ «Достопримечательное место «Селение Кахиб (старое), XVII-XIX вв.»
Рис. 39. Вид села Рихурик, входящий в состав ОКН РЗ «Достопримечательное место «Селение Кахиб (старое), XVII-XIX вв.»
Рис. 40. Вид села Рихурик, входящий в состав ОКН РЗ «Достопримечательное место «Селение Кахиб (старое), XVII-XIX вв.»
Рис. 41. Вид села Рихурик, входящий в состав ОКН РЗ «Достопримечательное место «Селение Кахиб (старое), XVII-XIX вв.»
Рис. 42. Вид села Рихурик, входящий в состав ОКН РЗ «Достопримечательное место «Селение Кахиб (старое), XVII-XIX вв.»
Рис. 43. Вид на ВОКН «Жилой дом, XIX в.»
Рис. 44. Вид села Рихурик, входящий в состав ОКН РЗ «Достопримечательное место «Селение Кахиб (старое), XVII-XIX вв.». Руинированный остаток дозорной башни.
Рис. 45. Вид села Рихурик, входящий в состав ОКН РЗ «Достопримечательное место «Селение Кахиб (старое), XVII-XIX вв.» Руинированный остаток дозорной башни.
Рис. 46. Вид села Рихурик, входящий в состав ОКН РЗ «Достопримечательное место «Селение Кахиб (старое), XVII-XIX вв.». Руинированный остаток башни.
Рис. 47. Вид села Рихурик, входящий в состав ОКН РЗ «Достопримечательное место «Селение Кахиб (старое), XVII-XIX вв.». Руины домостроения наиба Шамиля – Карта Рамазана.
Рис. 48. Вид территории ранее выявленного объекты археологического наследия «Кахибское поселение»
Рис. 49. Вид на села Рихурик Бакдаб, входящих в состав ОКН РЗ «Достопримечательное место «Селение Кахиб (старое), XVII-XIX вв.»
Рис. 50. Вид села Бакдаб, входящий в состав ОКН РЗ «Достопримечательное место «Селение Кахиб (старое), XVII-XIX вв.»

Рис. 51. Вид села Бакдаб, входящий в состав ОКН РЗ «Достопримечательное место «Селение Кахиб (старое), XVII-XIX вв.»
Рис. 52. Вид села Бакдаб, входящий в состав ОКН РЗ «Достопримечательное место «Селение Кахиб (старое), XVII-XIX вв.». Руинированные остатки башни.
Рис. 53. Вид села Бакдаб, входящий в состав ОКН РЗ «Достопримечательное место «Селение Кахиб (старое), XVII-XIX вв.». Руинированные остатки квартальной мечети.
Рис. 54. Ситуационный план территории исторического поселения «Село Кахиб»
Рис. 55. Ситуационный план территории исторического поселения «Село Кахиб» с показанием размещения площадок застройки для устройства комплекса линейного транспортной инфраструктуры объекта.
Рис. 56. Визуализация варианта исполнения стартовой площадки объекта «Зип-Лайн».
Рис. 57. Визуализация исполнения объекта «Подвесной мост».
Рис. 58. Визуализация исполнения стартовой и финишной площадок объекта «Подвесной мост».