

АКТ

Государственной историко-культурной экспертизы выявленного объекта культурного наследия «Дом, где жил Э. Махмудов-Кацранский», 1990 г., расположенного по адресу: Республика Дагестан, г. Махачкала, Маркова 45, в целях обоснования целесообразности включения в Единый государственный реестр объектов культурного наследия (памятников истории и культуры) народов Российской Федерации

г. Нижний Новгород, г. Махачкала

27 октября 2021 г.

Настоящий акт государственной историко-культурной экспертизы составлен в соответствии с требованиями Федерального закона «Об объектах культурного наследия (памятниках истории и культуры) народов Российской Федерации» от 25.06.2002 г. №73-ФЗ (в действующей редакции), Положения о государственной историко-культурной экспертизе, утверждённого Постановлением Правительства Российской Федерации от 15.07.2009 г. № 569 (в действующей редакции), Положения о Едином государственном реестре объектов культурного наследия (памятников истории и культуры) народов Российской Федерации, утвержденного Приказом Министерства культуры РФ от 03.10.2011 г. № 954.

Дата начала проведения экспертизы: 04.08.2021 г;

Дата окончания проведения экспертизы: 27.10.2021 г;

Место проведения экспертизы: г. Махачкала, г. Нижний Новгород

Сведения о заказчике:

Наименование ГБУ РД «Республиканский центр охраны памятников истории, культуры и архитектуры»

Адрес Республика Дагестан, 367031, г. Махачкала, ул. Гусейнова, д. 26

Телефон +7 (8722) 69-21-06 / +7 (8722) 69-21-03

ИНН/КПП 0562065327 / 0571011001

Сведения о исполнителе:

Наименование	ИП Шумилкин А. С.
Адрес	Удмуртская Республика, г. Ижевск, ул. Тельмана, д. 12 (1)
Телефон	+7 (904) 393-50-69
ИНН	526019964944

Сведения об эксперте:

1. Фамилия, имя, отчество	Шумилкин Александр Сергеевич
Образование	высшее, Нижегородский государственный архитектурно-строительный университет
Специальность	Архитектор, архитектор-реставратор (архитектор высшей категории, направление – проектные работы по реставрации и консервации на объектах культурного наследия – приказ Министерства культуры Российской Федерации от 12июля 2021 г. № 1161)
Учёная степень (звание)	Кандидат архитектуры, доцент
Стаж работы	15 лет
Место работы, должность	Главный архитектор ООО «АСГАРД» (Нижний Новгород)
Реквизиты решения Министерства культуры Российской Федерации по аттестации эксперта с указанием объектов экспертизы	Приказ Министерства культуры Российской Федерации от 19.11.2018. № 1998, объекты государственной историко-культурной экспертизы: - выявленные объекты культурного наследия в целях обоснования целесообразности включения данных объектов в реестр; - документы, обосновывающие включение объектов культурного наследия в реестр; - проектная документация на проведение работ по сохранению объектов культурного наследия

**Информация об ответственности эксперта за достоверность сведений,
изложенных в заключении, в соответствии с законодательством
Российской Федерации:**

Эксперт предупрежден об ответственности за достоверность сведений, изложенных в Акте экспертизы и за соблюдение принципов проведения государственной историко-культурной экспертизы, в соответствии со статьей 29 Федерального закона «Об объектах культурного наследия (памятниках истории и культуры) народов Российской Федерации №73-ФЗ, с Положением о государственной историко-культурной экспертизе, утвержденным постановлением Правительства Российской Федерации от 15.07.2009 г. №569, с изменениями и дополнениями и отвечает за достоверность сведений, изложенных в настоящем заключении экспертизы.

Эксперт не имеет родственных связей с заказчиком; не состоит в трудовых отношениях с заказчиком, не имеет долговых или иных имущественных обязательств перед заказчиком; не владеет ценными бумагами, акциями (долями участия, паями в уставных капиталах) заказчика; не заинтересован в результатах исследований и решений, вытекающих из настоящего Акта экспертизы, с целью получения выгоды в виде денег, ценностей, иного имущества, услуг имущественного характера или имущественных прав для себя и третьих лиц.

Экспертом при подписании акта государственной историко-культурной экспертизы, выполненного на электронном носителе в формате переносимого документа (PDF), обеспечена конфиденциальность ключа усиленной квалифицированной электронной подписи.

Объект экспертизы:

Выявленный объект культурного наследия «Дом, где жил Э. Махмудов-Кацранский», 1990 г., расположенного по адресу: Республика Дагестан, г. Махачкала, Маркова 45, (далее – Объект).

Документы, обосновывающие включение Объекта в Единый государственный реестр объектов культурного наследия (памятников истории и культуры) народов Российской Федерации.

Цель экспертизы:

Обоснование целесообразности решения о включении в Единый государственный реестр объектов культурного наследия (памятников истории и культуры) народов Российской Федерации выявленного объекта культурного

наследия: «Дом, где жил Э. Махмудов-Кацранский», 1990 г., расположенного по адресу: Республика Дагестан, г. Махачкала, Маркова 45.

Перечень документов (копии), представленных для проведения экспертизы:

1. Приказ Министерства культуры Республики Дагестан №137 от 09.03.2011 г.

Сведения об обстоятельствах, повлиявших на процесс проведения и результаты экспертизы:

Обстоятельства, повлиявшие на процесс проведения и результаты экспертизы, отсутствуют.

Сведения о проведенных исследованиях с указанием примененных методов, объема и характера выполненных работ и их результатов:

Экспертиза проводится на основании договора на проведение государственной историко-культурной экспертизы № 08/2021-ГИКЭ от 04.08.2021 г.

В ходе историко-культурной экспертизы:

- изучены переданные заказчиком экспертизы документы и материалы, подлежащие экспертизе, содержащие сведения об истории строительства здания, изучены предоставленные Заказчиком копии документов, свидетельствующих о наличии (отсутствии) историко-культурной значимости Объекта;

- проведены дополнительные историко-библиографические и историко-архивные изыскания для определения историко-культурной ценности Объекта;

- проведено аналитическое исследование всего комплекса документов и материалов, как переданных Заказчиком, так и собранных экспертом для определения обоснованности (положительное заключение) о целесообразности включения Объекта в Единый государственный реестр объектов культурного наследия (памятников истории и культуры) народов Российской Федерации;

- консультации с сотрудниками ГБУ РД «Республиканский центр охраны памятников истории, культуры и архитектуры»;

- изучение и анализ дополнительно собранных материалов, касающихся Объекта.

Указанные исследования проведены с применением методов натурного, историко-архивного и историко-архитектурного анализа в объеме, достаточном для обоснования вывода государственной историко-культурной экспертизы.

Результаты экспертизы оформлены в виде Акта государственной историко-культурной экспертизы.

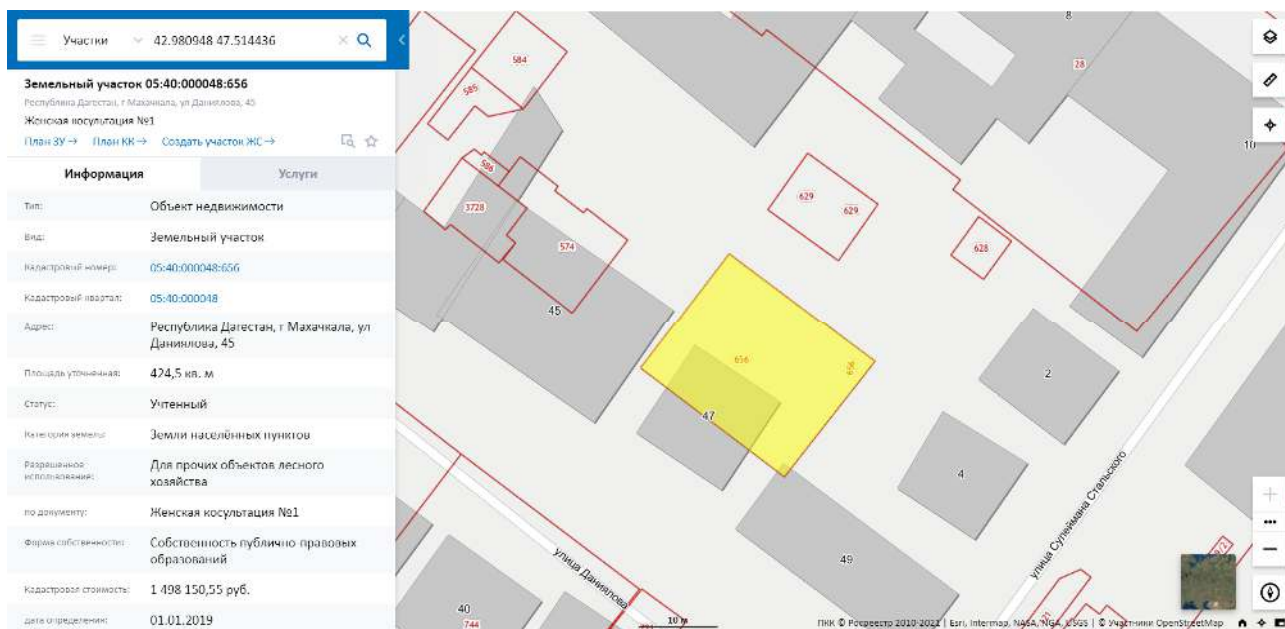
Экспертом установлено, что иных положений и условий, необходимых для проведения экспертизы, не требуется. Эксперт при исследовании документов и материалов, представленных на экспертизу, счел их достаточными для подготовки заключения.

Факты и сведения, выявленные и установленные в результате проведенных исследований:

На государственную историко-культурную экспертизу представлены документы в соответствии с требованиями ст. 18 Федерального Закона от 25.06.2002 г. №73-ФЗ «Об объектах культурного наследия (памятниках истории и культуры) народов Российской Федерации» для принятия решения о включении выявленного объекта культурного наследия «Дом, где жил Э. Махмудов-Кацранский», 1990 г., расположенного по адресу: Республика Дагестан, г. Махачкала, Маркова 45., в Единый государственный реестр объектов культурного наследия (памятников истории и культуры) народов Российской Федерации.

Общие сведения об объекте культурного наследия

Объект занимает земельный участок с кадастровым номером 05:40:000048:656 площадью 424,5 кв. м. Категория земель: Земли поселений (земли населенных пунктов). Земельные участки, предназначенные для размещения прочих объектов лесного хозяйства. Адрес земельного участка, согласно публичной кадастровой карте: Республика Дагестан., г. Махачкала, ул. Даниялова, 45.



Фрагмент публичной кадастровой карты г. Махачкала

Публичная кадастровая карта [Электронный ресурс]. –

Режим доступа: <https://pkk.rosreestr.ru/>, свободный – (10.10.2021)

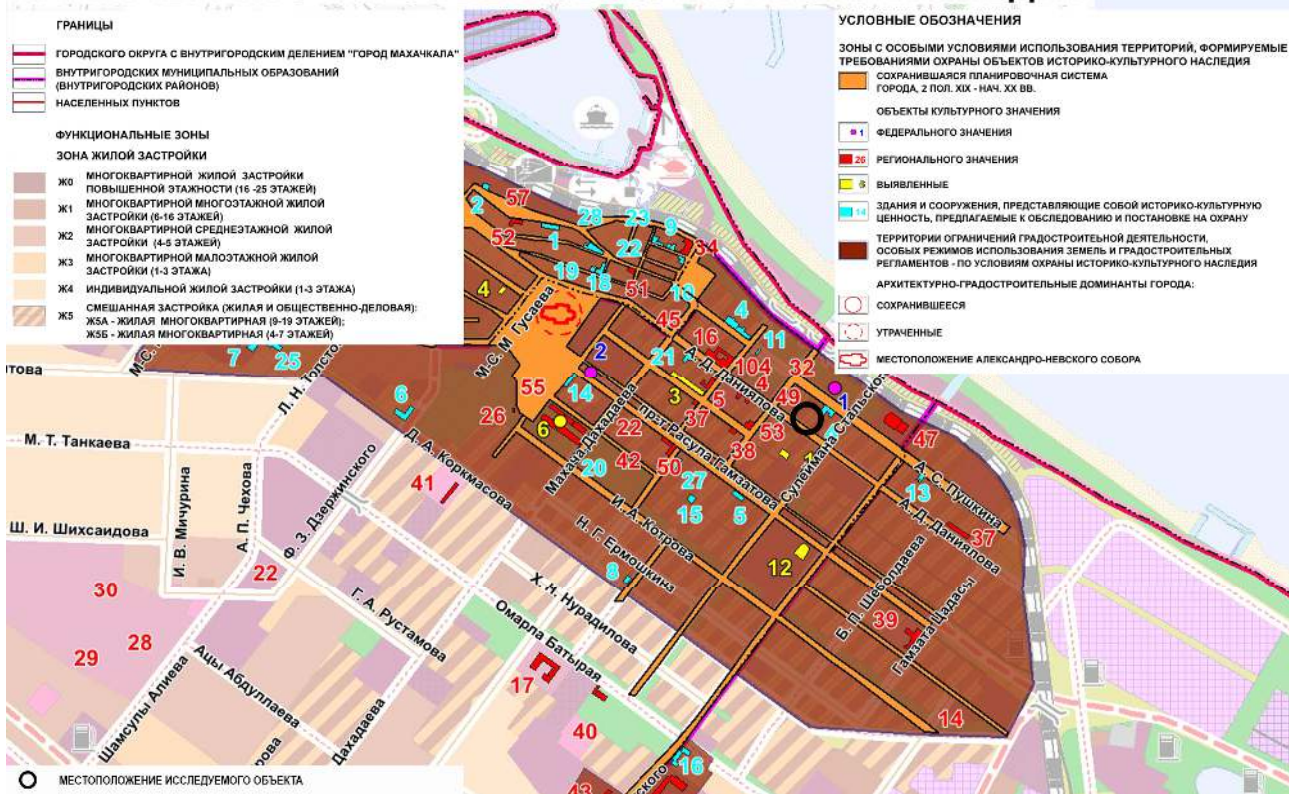
Согласно карте градостроительного зонирования городского округа «Город Махачкала» земельный участок под Объектом входит в территориальную зону: «Зона смешанной застройки (Жилая и общественная зона)»; согласно карте территорий объектов культурного наследия, объект входит в территорию: ограничений градостроительной деятельности, особых режимов использования земель и градостроительных регламентов – по условиям охраны историко-культурного наследия.

КАРТА ГРАДОСТРОИТЕЛЬНОГО ЗОНИРОВАНИЯ



Фрагмент карты градостроительного зонирования «Город Махачкала»
 ФГИС ТП Федеральная Государственная Информационная система
 Территориального планирования [Электронный ресурс]. – Режим доступа
<https://fgistp.economy.gov.ru>, свободный – (10.10.2021)

КАРТА ТЕРРИТОРИЙ ОБЪЕКТОВ КУЛЬТУРНОГО НАСЛЕДИЯ



Фрагмент карты территорий объектов культурного наследия «Город Махачкала»
 Город Дербент. Официальный сайт городского округа [Электронный ресурс]. –
 Режим

Согласно сведениям, содержащимся в Приказе Министерства культуры Республики Дагестан «О включении в Список выявленных памятников истории и культуры (объектов культурного наследия) по территории Республики Дагестан» №137 от 09.03.2011 г. - 1990г.

Графическая схема границ территории ОКН, её описание и координаты поворотных точек приводятся в Приложении.

Учитывая, что адресный ориентир Объекта по данным Единого государственного реестра недвижимости отличается от данных выявленного объекта культурного наследия в приказе Министерства культуры Республики Дагестан №137 от 09.03.2011 г, эксперт считает необходимым уточнить адресный ориентир Объекта и принять его в соответствии с данными ЕГРН с уточнением названия улицы. Предлагаемая формулировка приведена в выводе экспертного заключения.

Режим использования территории Объекта:

Разрешается:

- проведение работ по сохранению объекта культурного наследия или его отдельных элементов в соответствии с проектами проведения указанных работ, согласованными в установленном порядке с государственным органом охраны объектов культурного наследия Нижегородской области, на основании его письменного разрешения и задания на проведение указанных работ;

- ведение хозяйственной деятельности, не противоречащей требованиям обеспечения сохранности объекта культурного наследия и позволяющей обеспечить функционирование объекта культурного наследия в современных условиях, в том числе проведение работ по благоустройству территории.

Запрещается:

- снос или иное уничтожение объекта культурного наследия и осуществление хозяйственной деятельности, причиняющей вред объекту культурного наследия;

- строительство объектов капитального строительства;

- проведение земляных, строительных, мелиоративных и иных работ, за исключением работ по сохранению объекта культурного наследия или его отдельных элементов, а также хозяйственной деятельности, не противоречащей требованиям обеспечения сохранности объекта культурного наследия и позволяющей обеспечить функционирование объекта культурного наследия в современных условиях;

-строительство инженерных коммуникаций надземным способом, строительство инженерных коммуникаций, пересекающих сохранившиеся элементы объекта;

- размещение рекламных конструкций, кроме наружной рекламы, содержащей исключительно информацию о проведении на объекте культурного наследия, его территории театрально-зрелищных, культурно-просветительных и зрелищно-развлекательных мероприятий или исключительно информацию об указанных мероприятиях с одновременным упоминанием об определенном лице как о спонсоре конкретного мероприятия при условии, если такому упоминанию отведено не более чем десять процентов рекламной площади (пространства).

Назначение объекта культурного наследия при осуществлении его приспособления для современного использования, а также виды разрешенного использования земельных участков в границах территории объекта культурного наследия определяются с учетом видов разрешенного использования, предусмотренных для данной территориальной зоны правилами землепользования и застройки муниципального образования и определенных настоящим приказом требований, если это не ухудшает состояние объекта культурного наследия, не наносит вред окружающей историко-культурной и природной среде, а также не нарушает права и законные интересы других лиц.

Сведения о современном использовании Объекта:

На сегодняшний день здание занято под объект, относящийся к сфере здравоохранения: «Женская консультация».

Заказчиком предоставлена фотофиксация соответствующая актуальному состоянию объекта на момент проведения экспертизы – (Приложение № 3).

История памятника и сведения об Объекте по результатам аналитического исследования представленных документов и материалов:

Становление города Махачкалы начиналось во второй половине XIX в. в период бурного промышленного развития региона и способствовало превращению его не только в экономический, научный, но и политический центр Дагестана. Удачное географическое положение, сплетение путей сообщения и ряд других факторов создали благоприятные предпосылки для роста экономического и культурного уровня города.

В 1844 г. на месте нынешней Махачкалы было заложено военное укрепление, названное Петровским в честь пребывания в этих местах Петра I (Персидский поход 1722 г.).

В апреле 1852 г. при Петровской крепости начал действовать маяк, построенный в связи с развитием судоходства на Каспийском море. Через два года был утвержден проект строительства порта, составленный инженер-капитаном Фалькенгагеном, которому и поручили его возведение.



Илл 1. Фото открытка. Г. Петровск Дагестанская область. Петровский маяк, конец 19 века.

24 октября 1857 г. населенный пункт, образовавшийся при крепости, был официально возведен в ранг города и назван Порт-Петровском [1, с. 3].

Строительство порта способствовало не только развитию самого Петровска, но и вовлечению Дагестана в общий рынок страны. Однако отсутствие железной дороги остро сказывалось на товарообороте порта и сдерживало выход продукции сельского хозяйства области на широкий рынок, а также разработку ее природных богатств.

Толчком к дальнейшему развитию экономики Дагестана и прежде всего самого Петровска явилось строительство железной дороги Ростов – Баку. В 1892 г. были начаты работы по продолжению Владикавказской железной дороги на Грозный – Петровск – Дербент и Баку. Пассажирское движение на участке

железной дороги от реки Сулак до Петровска официально началось 17 мая 1894 г. В том же году обществом Владикавказской железной дороги было открыто депо станции Петровск для ремонта паровозов и вагонов.

Первый пассажирский поезд из Петровска в Дербент прибыл 25 октября 1899 г., а постоянное движение на этом участке установилось с 1 апреля 1900 г. [2].



Илл 2. Фото открытка. Петровск Дагестанская область № 3. Вид с моря, конец 19 века.

Со строительством железной дороги значение Петровска как транспортного узла значительно возросло. Внутри страны товары из Петровского порта отправлялись в основном в Среднюю Азию и районы Поволжья. В свою очередь из Средней Азии сюда ввозили хлопок, промышленное сырье и сушеные фрукты.

С закрытием навигации на Волге деятельность порта достигала максимума, так как грузы из Средней Азии направлялись в Россию главным образом через Петровск.

В связи с перевозкой большого количества нефтяных грузов в Петровске появились железнодорожное коммерческое агентство и нефтяные склады, а также нескольких контор и агентств различных нефтяных обществ. Быстрому росту грузооборота железнодорожного и морского транспорта, а также общему развитию Петровска способствовало развитие рыбной промышленности в Дагестане. В 1892 г. крупный астраханский рыбопромышленник Воробьев построил чуть севернее Петровска несколько рыбных промыслов. В октябре

1901 г. в городе была открыта телефонная станция на 41 абонента, при плате 75 руб. в год «при казенном аппарате» [3].

Вопреки колонизаторской политике царизма, сдерживавшей экономическое и культурное развитие национальных окраин России, Петровск хотя и медленно, но все же рос и постепенно из захолустья превращался в город. К 1917 г. уже имелись морской порт, железнодорожный узел, текстильная фабрика Тагиева, бондарные заводы Наумкина, табачная фабрика и типография Михайлова, фабрика стальных канатов Перси Кларк, холодильник и бондарный завод Тагиева, гвоздильный завод Петросова, соляной склад Огапова, пивоваренный завод Вейнера, нефтеперегонный завод Ахвердова, агентства транспортных компаний «Кавказ и Меркурий», «Русь» и «Самолет», 4 завода безалкогольных напитков и т. д. [4, с. 156].

Таким образом, в начале XX в. Петровск стал промышленным центром Дагестана. Выпускаемая продукция, полукустарный характер производства, его общий объем и количество занятых в нем рабочих были пока незначительны. Но вместе с тем активизировалась политическая жизнь города.

В 1917 г. Порт-Петровск наряду с Темир-Хан-Шурой и Дербентом стал центром революционного движения в Дагестане. Здесь возникли первая большевистская организация и первый в Дагестане Совет рабочих и солдатских депутатов. Отсюда распространялась Советская власть по всей области. Несмотря на жестокие репрессии, забастовочное движение портпетровских рабочих, начавшееся еще в годы революции 1905 – 1907 гг., не прекращалось вплоть до 1917 г.

Постановлением Дагестанского Революционного Комитета от 14 ноября 1921 г. в память о выдающемся борце за Советскую власть в Дагестане Махача Дахадаева Порт-Петровск был переименован в Махачкалу, ряд центральных улиц назван именами У. Буйнакского, Н. Ермошкина, И. Котрова, И. Малыгина, Маркова и др.

История и экономика Махачкалы тесно связаны с развитием всей республики и России в целом.

В дореволюционной России, а тем более в Дагестане строительная индустрия как самостоятельная отрасль не существовала. Мелкие, полукустарного типа предприятия и небольшие жилые дома в городах Дагестана строились сезонными рабочими, артелями или частными подрядчиками.

С первых лет Советской власти положение изменилось. Еще в 90-х гг. XIX в. была задумана прокладка оросительного канала от Сулака до Петровска. В 1921 г., когда царил разуха, тысячи голодных, полураздетых горцев и жителей Махачкалы вышли на первую в республике народную стройку и в

рекордно короткий срок построили 70-километровый оросительный канал Сулак – Махачкала, названный именем Октябрьской революции (КОР). М.И. Калинин и К.Е. Ворошилов, побывавшие на строительстве канала, назвали свершившееся чудом. За этот выдающийся трудовой подвиг Дагестанская АССР в феврале 1923 г. была награждена только что учрежденным орденом Трудового Красного Знамени. В том же году орден Трудового Красного Знамени за героический труд был вручен и коллективу ведущего предприятия города – фабрики им. III Интернационала.

Вместе с тем городское хозяйство все еще оставалось на исключительно низком уровне. В нем по-прежнему не было налаженного водопровода, канализации, освещения, городского транспорта, но здесь проходила железная дорога, действовал морской порт, работало около 10 полукустарных производственных предприятий.

В конце марта 1920 г. при отступлении из Порт-Петровска деникинцы решили полностью уничтожить порт, железнодорожную станцию и прилегающую к ним часть города. С этой целью была подожжена станция, забитая до отказа эшелонами с различными грузами, среди которых находился и состав со взрывчаткой. Благодаря самоотверженности машиниста Магомеда Хутинаева и его товарищей, сумевших вовремя вывести этот состав за пределы станции, страшная угроза, нависшая над городом, была предотвращена. За самоотверженные действия М. Хутинаев был награжден орденом Боевого Красного Знамени [5].

Успехи в развитии промышленности и всего остального хозяйства города стали возможны лишь благодаря созданию в Махачкале строительной индустрии и строительно-монтажных организаций.

Застройка Махачкалы крупными капитальными зданиями началась примерно с 1928 г. За пять лет были построены здание нынешнего сельскохозяйственного института на гряде Анджиарка (первоначально это здание предназначалось под Дом Советов), здание Министерства торговли на улице Буйнакского, надстройка над магазинами по этой же улице (здание, занимаемое объединением «Дагвино»), почта на площади им. В.И. Ленина и ряд других.

В 1932 – 1940 гг. были построены: по улице Буйнакского – 40-квартирный жилой дом для специалистов, здания гостиницы «Дагестан», Госбанка и др.; по улице Ленина – здание Стройбанка, Республиканская библиотека им. А.С. Пушкина, жилые дома нефтяников и овцеводческого треста; по улице Маркова – здания Верховного Совета, Верховного суда, дорожного техникума, педагогического института, Министерства сельского хозяйства; на площади им. В.И. Ленина – здание медицинского института и два

жилых дома; по улице Оскара – три жилых дома; по улице 26 Бакинских Комиссаров – здание пограншколы (ныне педагогического университета) и т.д. В первые десятилетия XX в. Махачкала из отсталого провинциального городка превращалась в крупный современный город. Но все эти годы темпы строительства промышленных, жилых, общественных и коммунальных зданий и сооружений в Махачкале значительно отставали от бурного развития самого города и потребностей населения.



Илл 3. Изображение Махмудова-Кацранского в папахе и с орденом «Боевого Красного Знамени».

Эфенди (Аппани) Махмудович Махмудов-Кацранский (1893, с. Кацран, Казикумухский округ, Дагестанская область, Российская империя — 1975) — революционер, борец за установление Советской власти в Азербайджане и Дагестане. Участник Гражданской войны на Кавказе. Активный участник соцстроительства в Дагестане. Начальник управления милиции Дагестана 1936—1937 гг..

В 1927 году Махмудов стал первым дагестанцем, которому НКВД СССР вручил серебряный знак «Почётного чекиста».

Совет Труда и Оборона СССР, назвал его «героем из героев» и поручил в ноябре 1937 года пронести знамя мимо мавзолея Ленина во главе сводного полка Героев Гражданской войны.

Махмудов был трижды награждён орденом «Боевого Красного Знамени» в 1921—1923 годах, именованным оружием и многими высшими наградами РСФСР и СССР. В 1927 году Махмудов стал первым дагестанцем, которому НКВД СССР вручил серебряный знак «Почётного чекиста». Совет Труда и Оборона СССР, назвал его «героем из героев» и поручил в ноябре 1937 года пронести знамя мимо мавзолея Ленина во главе сводного полка Героев Гражданской войны.

Здание построено на рубеже XIX-XX веков. После революции в этом доме в 1932-1975 годах проживал Эфенди (Аппани) Махмудович Махмудов-Кацранский (1893-1975).

Описание Объекта и его характеристика (составлено на основании визуального осмотра Объекта, фотофиксации, дополнительных материалов и документов, обнаруженных в ходе проведения работ по определению предмета охраны Объекта и пр.):

Одноэтажное кирпичное здание, в 9 световых осей по главному фасаду. Композиция фасада симметрична относительно центральной световой оси, вертикальное членение подчёркнуто скромными пилястрами. Кровля — скатная. Фасады украшены скромным декором. На главном фасаде размещена памятная доска с барельефом изображающим Махмудова-Кацранского.

Перечень документов и материалов, собранных и полученных при проведении экспертизы, а также использованной для нее специальной, технической и справочной литературы:

1. Федеральный закон от 25.06.2002 № 73-ФЗ «Об объектах культурного наследия (памятниках истории и культуры) народов Российской Федерации» (в действующей редакции).

2. Закон Республики Дагестан от 03.02.2009 №7 (ред. От 09.04.2021) "Об объектах культурного наследия (памятниках истории и культуры) народов Российской Федерации, расположенных на территории Республики Дагестан" (принят Народным Собранием РД 29.01.2009)

3. ГОСТ Р 55528-2013. Состав и содержание научно - проектной документации по сохранению объектов культурного наследия. Памятники истории и культуры. Общие требования.

4. Положение о государственной историко-культурной экспертизе, утвержденное постановлением Правительства Российской Федерации от 15.07.2009 г. № 569 (в действующей редакции).

5. Документы и материалы, представленные на экспертизу.

Специальная, техническая и справочная литература, источники, интернет источники

- Кажлаев А.Н. Возникновение и экономическое развитие Махачкалы. Махачкала, 1967.

- Асваров Н.А. История строительства Дагестанского участка Владикавказской железной дороги и его роль в экономике и социальном развитии Дагестана (конец XIX – начало XX века): Дис. ... канд. ист. наук. Махачкала, 1998. С. 6

- Козубский Е.И. Дагестанский сб. 1904. Вып. 2.

- Очерки истории Дагестана. Т. 2. Махачкала, 1950.

- Беспримерный подвиг // Дагестанская правда. 1977. 27 марта.

- сайт Росреестр. Федеральная служба государственной регистрации, кадастра и картографии. Раздел «публичная кадастровая карта»: <https://rosreestr.gov.ru/site/>

- сайт ФГИС ТП Федеральная государственная информационная система территориального планирования: <https://fgistp.economy.gov.ru>

- сайт Викигид Свободный всемирный путеводитель: https://ru.wikivoyage.org/wiki/Культурное_наследие_России/Республика_Дагестан/Махачкала

Обоснования вывода экспертизы:

Рассмотренные материалы и документы, а также натурное обследование объекта указывают на то, что выявленный объект культурного наследия «Дом, где жил Э. Махмудов-Кацранский», 1990 г., расположенного по адресу: Республика Дагестан, г. Махачкала, Маркова 45, обладает следующими признаками объекта культурного наследия:

- Объект расположен в исторической части города Махачкала.

- Объект связан с жизнью и деятельностью Эфенди Махмудова-Кацранского — видного государственного деятеля Республики Дагестан,

внёсшего значительный вклад в создание и становление правоохранительных органов Республики Дагестан;

- Занимает важное градостроительное положение — закрепляет угол улицы и переулка;

- Имеет высокую историко-культурную ценность, формирует историко-культурную среду центральной части города, представляет собой значительную ценность для истории Республики Дагестан.

Вышеизложенное позволяет сделать вывод о том, что Объект является объектом недвижимого имущества, объект обладает исторически связанной с ним территорией, объект представляет ценность с точки зрения истории, архитектуры, градостроительства, социальной культуры и является «свидетельством эпох и цивилизаций, подлинным источником информации о зарождении и развитии культуры» (ст.3 Федерального закона «Об объектах культурного наследия (памятниках истории и культуры) народов Российской Федерации» от 25.06.2002 г. №73-ФЗ).

Объект обладает признаками памятника истории — непосредственно с объектом связан с жизнедеятельностью исторической личности, оказавшей большое влияние на историю республики Дагестан.

Опираясь на данные ЕГРН и исторической справки исследуемого объекта, экспертом определена разница в адресном ориентире объекта. Исходя из приказа Министерства культуры Республики Дагестан №137 от 09.03.2011 г. адрес объекта: ул. Маркова, 45; на сегодняшний день улица, на которой расположено здание, носит название: ул. Даниялова. Экспертом предлагается уточнение адресного ориентира выявленного объекта в соответствии с данными ЕГРН, на: Республика Дагестан, г. Махачкала, ул. Даниялова, 45.

Так же исходя из сведений, полученных в ходе изучения исторической справки выявленного объекта культурного наследия, эксперт считает целесообразным уточнение сведений о времени возникновения или дате создания объекта, на: «1937-1975 года».

Объект обладает исторической ценностью как для республики Дагестан. Что указывает на необходимость отнесения объекта к категории объектов культурного наследия **регионального значения.**

Представленная документация содержит необходимую информацию и обоснование для включения выявленного Объекта в Единый государственный реестр объектов культурного наследия (памятников истории и культуры) народов Российской Федерации в качестве объекта культурного наследия

регионального значения, так как имеет особое значение для истории и культуры Республики Дагестан (ст. 4 Федерального закона «Об объектах культурного наследия (памятниках истории и культуры) народов Российской Федерации» от 25.06. 2002 г. №73-ФЗ).

Анализ изученных экспертом документов свидетельствует, что исследуемый Объект может являться памятником истории и культуры, поскольку соответствует данным в Федеральном законе № 73-ФЗ определениям параметров объекта культурного наследия.

Особенностями Объекта, послужившими основанием для включения его в единый государственный реестр и подлежащими обязательному **сохранению** (проект предмета охраны), являются следующие его характеристики:

1. Градостроительные характеристики

1.1 Местоположение объекта на территории города Махачкала;

1.2 Габариты и конфигурация объекта в плане.

2. Мемориальная ценность объекта культурного наследия

2.1 Мемориальная доска, расположенные на главном фасаде здания, местоположение, габариты, содержание, материал;

2.2. Содержание мемориальных досок, описывающих события и личности, связанных с исследуемым объектом, Барельеф изображающий Махмудова-Кацранского, характер исполнения.

3. Архитектурные и конструктивные характеристики

3.1 Объёмно-пространственное решение сохранившихся элементов объекта;

3.2 Подлинный материал сохранившихся элементов.

Проект предмета охраны может быть дополнен в процессе или после выполнения научно-проектных работ, в результате которых могут быть найдены дополнительные факты и сведения об Объекте.

Выводы экспертизы:

Выявленный объект культурного наследия «Дом, где жил Э. Махмудов-Кацранский», 1990 г., расположенный по адресу: Республика Дагестан, г. Махачкала, Маркова 45, обладает значительными историко-культурными и художественно-эстетическими ценностными характеристиками. Включение Объекта в Единый государственный реестр объектов культурного наследия

(памятников истории и культуры) народов Российской Федерации является **ОБОСНОВАННЫМ** (положительное заключение).

Рекомендуемая категория историко-культурного значения – объект культурного наследия регионального значения.

Предлагаемое наименование Объекта - Дом, где жил Э. Махмудов-Кацранский.

Дата возникновения Объекта и связанных с ним исторических событий: 1932-75 годы

Адрес объекта: Республика Дагестан, г. Махачкала, Маркова 45.

Общая типологическая принадлежность – памятник истории.

Перечень приложений (копии) к заключению экспертизы:

Приложение 1. Приказа Министерства культуры Республики Дагестан «О включении в Список выявленных памятников истории и культуры (объектов культурного наследия) по территории Республики Дагестан» №137 от 09.03.2011 г. 2 листа;

Приложение 2. Карта (схема) границ территории объектов культурного наследия регионального значения. 1 лист;

Приложение 3. Фотофиксация объекта культурного наследия. 3 листа.

Приложение 4. Письмо Агентства по охране культурного наследия Республики Дагестан ГБУ «Республиканский центр охраны памятников, культуры и архитектуры» от 15.10.2021 г. №120, о направлении материалов фотофиксации выявленных объектов культурного наследия».

Дата оформления Акта (заключения) ГИКЭ –

27 октября 2021 года

**Аттестованный эксперт
по проведению государственной
историко-культурной экспертизы**

А.С. Шумилкин

ПРИЛОЖЕНИЯ К АКТУ

Государственной историко-культурной экспертизы выявленного объекта культурного наследия «Дом, где жил Э. Махмудов-Кацранский», 1990 г., расположенного по адресу: Республика Дагестан, г. Махачкала, Маркова 45, в целях обоснования целесообразности включения в Единый государственный реестр объектов культурного наследия (памятников истории и культуры) народов Российской Федерации



МИНИСТЕРСТВО КУЛЬТУРЫ РЕСПУБЛИКИ ДАГЕСТАН

П Р И К А З

№ 13709.03 2011г.

О включении в Список выявленных памятников истории и культуры (объектов культурного наследия) по территории Республики Дагестан

В соответствии с Федеральным законом «Об объектах культурного наследия (памятниках истории и культуры) народов Российской Федерации» №73 от 25.06.2002г., Законом РД «Об объектах культурного наследия (памятниках истории и культуры) народов Российской Федерации, расположенных на территории Республики Дагестан» №7 от 03.02.2009г., а также на основании пунктов 12, 13, 14 Инструкции о порядке учета, обеспечения сохранности, содержания, использования и реставрации недвижимых памятников истории и культуры, утвержденной приказом Минкультуры СССР от 13.05.1986 N 203, в целях обеспечения сохранности выявленных объектов обладающих историческую, художественную или иную культурную ценность объектов представляющих историческую, научную, художественную или иную культурную ценность:

П Р И К А З Ы В А Ю:

1. Утвердить прилагаемый перечень объектов обладающих историческую, научную, художественную или иную культурную ценность (признаками объекта культурного наследия), выявленных в ходе проведения инвентаризации памятников историко-культурного наследия в районах республики, обследований земельных участков хозяйственного освоения на наличие (отсутствие) объектов культурного наследия, обращений физических и юридических лиц (список прилагается).

2. Управлению по государственной охране, сохранению, использованию и популяризации объектов культурного наследия внести указанный в «Список выявленных памятников истории и культуры (объектов культурного наследия) по территории Республики Дагестан».

Министр

З. Сулейманова

**Перечень выявленных объектов,
обладающих признаками объекта культурного наследия, рекомендуемых для включения в «Список выявленных памятников истории и культуры (объектов культурного наследия) по территории Республики Дагестан»**

№ п.п	Район	Наименование памятника	сведения о датировке	Категория памятника	Населенный пункт	Местонахождение
1.	Махачкала	Здание, где состоялся Шариатский суд	1919	истории		Оскара, д.41
2.	Махачкала	Дом, где жила Тату Булач	1987	истории		Махачкала
3.	Махачкала	Дом, где жил член-корреспондент АМН СССР, профессор Аскерханов Р.П.	1975	истории		Оскара 15
4.	Махачкала	Дом, где находилась Порт-Петровская подпольная большевистская организация	1910-11гг.	истории		ул.Краснофлотская 3
5.	Махачкала	Дом, где жил Э.Махмудов-Кацранский	1990	истории		Маркова 45
6.	Махачкала	Памятник Дагестанским большевикам-руководителям преволюционного подполья, расстрелянным в 1919 году У.Буйнакскому, Гаджимагомедову, Алиеву, Абдулгамидову	1980	истории		площадь Ленина
7.	Махачкала	Здание, в котором выступала Ульянова И.М.	1928, доска в 1979 г.	истории		ул.Тихонова 7 ул. Ред. ул.
8.	Махачкала	Здание музея Боевой славы	1982	истории		расположено в в центре парка имени Ленинского комсомола неподалеку от памятника
9.	Махачкала	Здание, 1912г.	1912 г.	градостроительства и архитектуры		ул.Леваневского, 38
10.	Махачкала	Здание		градостроительства и архитектуры		ул.Ленина, 9/15

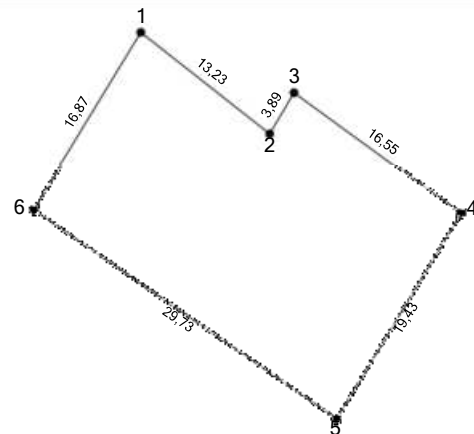
Приложение № 2
к приказу Агентства по охране
культурного наследия Республики Дагестан
от _____ № _____

Карта (схема) границ территории объекта культурного наследия регионального значения

Дом, где жил Э. Махмудов-Кацранский, Республика Дагестан, г. Махачкала, Маркова 45



Каталог координат поворотных точек, длин, углов			
Номер точки	Система координат МСК-05		Длина линии (м)
	X (м)	Y (м)	
1	218 078,11	350 853,95	13,23
2	218 069,90	350 864,33	3,89
3	218 073,23	350 866,35	16,55
4	218 063,47	350 879,72	19,43
5	218 046,86	350 869,65	29,73
6	218 063,72	350 845,16	



Фотофиксация исследуемого объекта



Фото. 1



Фото. 2



Фото. 3



Фото. 4



Фото. 5



Фото. 6



**АГЕНТСТВО ПО ОХРАНЕ КУЛЬТУРНОГО НАСЛЕДИЯ
РЕСПУБЛИКИ ДАГЕСТАН
ГБУ «РЕСПУБЛИКАНСКИЙ ЦЕНТР ОХРАНЫ ПАМЯТНИКОВ
ИСТОРИИ, КУЛЬТУРЫ И АРХИТЕКТУРЫ»**

367010 г. Махачкала ул. Гусейнова, 26

тел. 69-21-06 e-mail: RZOPIK@mail.ru

«15» октября 2021 г.

№ 120

Индивидуальному предпринимателю

А.С. Шумилкину

Уважаемый Александр Сергеевич!

ГБУ «Республиканский центр охраны памятников истории, культуры и архитектуры» направляет для использования в работе по проведению государственной историко-культурной экспертизы (в рамках договора №08/2021-ГИКЭ от 04.08.2021 г.) материалы фотофиксации выявленных объектов культурного наследия.

**С уважением,
Директор**

Р. Гаджиев