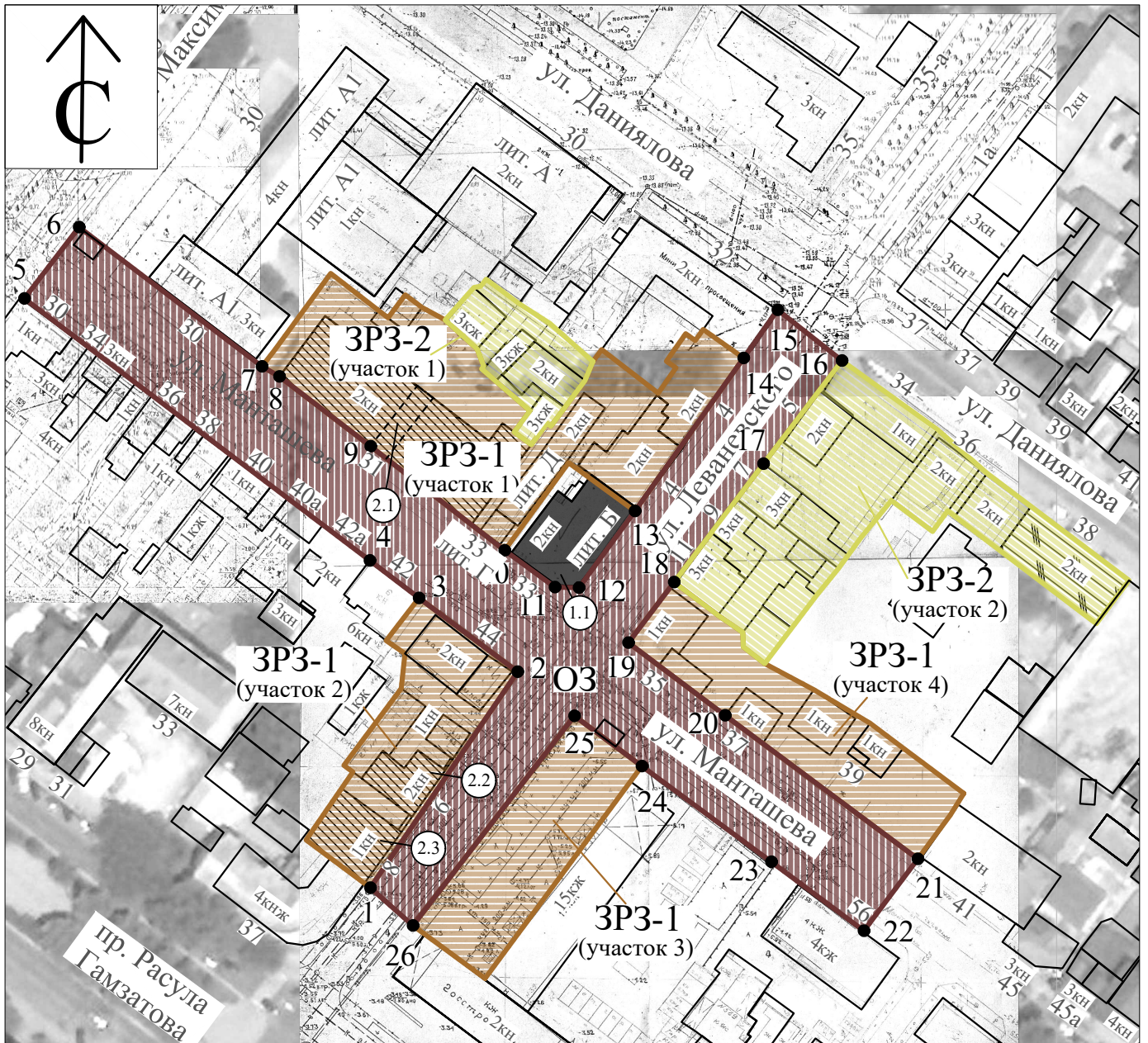

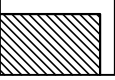
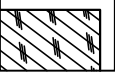



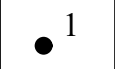


Схема зон охраны объекта культурного наследия регионального значения "Иранская мечеть"
(Республика Дагестан, г.Махачкала, ул.Манташева, д.33)



Условные обозначения:

-  Объект культурного наследия регионального значения
-  Исторически ценные градоформирующие объекты: застройка конца XIX - нач. XX века
-  Здания исторической застройки и застройки традиционного типа, искаженные современными пристройками и надстройками, сохранившие ценные элементы композиционной структуры, стилистики и декора главных уличных фасадов
-  Проектная охранная зона объекта культурного наследия (ОЗ)
-  Проектная зона регулирования застройки и хозяйственной деятельности (подзона ЗРЗ-1)
-  Проектная зона регулирования застройки и хозяйственной деятельности (подзона ЗРЗ-3)
-  1 Поворотные точки границ зон охраны объекта культурного наследия

Экспликация

- 1. ОБЪЕКТЫ КУЛЬТУРНОГО НАСЛЕДИЯ РЕГИОНАЛЬНОГО ЗНАЧЕНИЯ:**
 - 1.1. "Иранская мечеть"
(Республика Дагестан, г.Махачкала, ул.Манташева, д.33);
- 2. ИСТОРИЧЕСКИ ЦЕННЫЕ ГРАДОФОРМИРУЮЩИЕ ОБЪЕКТЫ:**
 - 2.1. Жилой дом по адресу ул. Манташева, 31
 - 2.2. Жилой дом с магазином по адресу ул. Леваневского, д. 6.
 - 2.3. Магазин по адресу ул. Леваневского, д. 8.